



ДЕПАРТАМЕНТ ЛЕСНОГО ХОЗЯЙСТВА ПРИМОРСКОГО КРАЯ

ПРИКАЗ

14.10.2019

г. Владивосток

№ 7460

О внесении изменений в лесохозяйственный регламент Спасского лесничества, утвержденный приказом департамента лесного хозяйства Приморского края от 30.11.2018 № 1562 «Об утверждении лесохозяйственных регламентов лесничеств Приморского края»

В соответствии со статьей 87 Лесного кодекса Российской Федерации, Положением о департаменте лесного хозяйства Приморского края, утвержденным постановлением Администрации Приморского края от 05.12.2012 № 373-па, на основании приказа Минприроды России от 27.02.2017 № 72 «Об утверждении состава лесохозяйственных регламентов, порядка их разработки, сроков их действия и порядка внесения в них изменений»

ПРИКАЗЫВАЮ:

1. Раздел 1.1.2. «Распределение территории лесничества по муниципальным образованиям» привести в новой редакции согласно приложению 1 к настоящему приказу;

2. Раздел 1.1.3. «Распределение территории лесничества по муниципальным образованиям» привести в новой редакции согласно приложению 2 к настоящему приказу;

3. Раздел 1.1.5. «Распределение лесов по целевому назначению и категориям защитных лесов» привести в новой редакции согласно приложению 3 к настоящему приказу;

4. Раздел 1.1.6. «Характеристика лесных и нелесных земель из состава земель лесного фонда» привести в новой редакции согласно приложению 4 к настоящему приказу;

5. Таблицу 2 «Распределение лесов лесничества по лесорастительным зонам и лесным районам» привести в новой редакции согласно приложению 5 к настоящему приказу;

6. Таблицу 7 «Виды разрешенного использования лесов» привести в новой редакции согласно приложению 6 к настоящему приказу;

7. Таблицу 8 «Расчетная лесосека по выборочным рубкам спелых и перестойных лесных насаждений на срок действия лесохозяйственного регламента» привести в новой редакции согласно приложению 7 к настоящему приказу;

8. Таблицу 14 «Расчетная лесосека (ежегодный допустимый объем изъятия древесины) при всех видах рубок» привести в новой редакции согласно приложению 8 к настоящему приказу;

9. Раздел 2.4.1. «Нормативы (ежегодные допустимые объемы) и параметры использования лесов для заготовки пищевых лесных ресурсов и сбора лекарственных растений по их видам» привести в новой редакции согласно приложению 9 к настоящему приказу;

10. Раздел 2.1. «Нормативы, параметры и сроки использования лесов для заготовки древесины» привести в новой редакции согласно приложению 10 к настоящему приказу;

11. Раздел 2.1.9. «Сроки повторяемости рубок» привести в новой редакции согласно приложению 11 к настоящему приказу;

12. Раздел 2.12 «Нормативы, параметры и сроки использования лесов для осуществления геологического изучения недр, разведки и добычи полезных ископаемых» привести в новой редакции согласно приложению 12 к настоящему приказу;

13. Таблицу 51 «Ограничения по видам использования лесов» привести в новой редакции согласно приложению 13 к настоящему приказу;

14. Карту-схему подразделения лесов по целевому назначению с нанесением местоположения существующих и проектируемых особо охраняемых природных территорий и объектов, не связанных с созданием лесной инфраструктуры Спасского лесничества Приморского края привести в новой редакции согласно приложению 14 к настоящему приказу;

15. Схематическую карту Приморского края с выделением территории Спасского лесничества привести в новой редакции согласно приложению 15 к настоящему приказу;

16. Схематическую карту территории Спасского лесничества с распределением территории лесничества и участковых лесничеств по лесорастительным зонам и лесным районам привести в новой редакции согласно приложению 16 к настоящему приказу;

17. Схематическую карту территории Спасского лесничества с распределением на участковые лесничества привести в новой редакции согласно приложению 17 к настоящему приказу;

18. Отделу ведения лесного реестра и государственной экспертизы проектов освоения лесов департамента лесного хозяйства Приморского края обеспечить официальное опубликование настоящего приказа в соответствии с Постановлением Губернатора Приморского края от 15.08.2014 № 53-пг;

19. Контроль за исполнением настоящего приказа оставляю за собой.

Директор департамента



Карпенко В.В.

Приложение 1
к приказу департамента лесного хозяйства
Приморского края
от 14.10.2019 № 1460

1.1.2. Общая площадь лесничества и участковых лесничеств

Согласно приказу Рослесхоза от 09.12.2008 № 382 (ред. от 13.05.2009) «Об определении количества лесничеств на территории Приморского края и установлении их границ» территория Спасского лесничества в административно-хозяйственном отношении делится на 8 участковых лесничеств. Общие площади лесничества и участковых лесничеств по состоянию на 01.01.2019 г. по данным государственного лесного реестра приведены в табл. 1.

Приложение 2
к приказу департамента лесного хозяйства
Приморского края
от 14.10.2019 № 1460

1.1.3. Распределение территории лесничества по муниципальным образованиям

Распределение территории лесничества по муниципальным образованиям приведено в табл. 1.

Таблица 1 – Структура лесничества

№ п/п	Наименование участковых лесничеств	Административный район (муниципальное образование)	Общая площадь, га	
1	2	3	4	
1	Бельцовское	Спасский	21692	
		Яковлевский	1120	
Итого по участковому лесничеству:			22812	
2	Нововладимировское	Спасский	61827	
3	Свягинское		43471	
4	Спасское		19477	
5	Спасское сельское		40521	
6	Реттиховское	Черниговский	25133	
7	Сибирцевское		18059	
8	Черниговское		25726	
Всего по лесничеству:			257026	
в т.ч. по муниципальным образованиям			Яковлевский	1120
			Спасский	186988
			Черниговский	68918

Приложение 3
к приказу департамента лесного хозяйства
Приморского края
от 14.10.2019 № 1460

1.1.5. Распределение лесов по целевому назначению и категориям защитных лесов

Согласно ст. 8 Федерального закона от 04.12.2006 № 201-ФЗ «О введении в действие Лесного кодекса Российской Федерации» леса первой группы и категории защитности лесов первой группы признаются защитными лесами и категориями защитных лесов, предусмотренными ст. 102 ЛК РФ.

Распределение лесов лесничества по целевому назначению и категориям защитных лесов выполнено на основании ст. 10, 102, 108 ЛК РФ и приведено в табл. 3. Отнесение лесов лесничества к ценным и эксплуатационным выполнено согласно приказу Рослесхоза от 10.06.2011 № 220 (ред. от 31.08.2017) «Об отнесении лесов на территории Приморского края к ценным лесам, эксплуатационным лесам и установлении их границ» с учетом произошедших изменений по состоянию на 01.01.2019 г.

Приложение 4
к приказу департамента лесного хозяйства
Приморского края
от 14.10.2019 № 1460

1.1.6. Характеристика лесных и нелесных земель из состава земель лесного фонда

Характеристика лесных и нелесных земель лесного фонда на территории Спасского лесничества по состоянию на 01.01.2019 г. по данным государственного лесного реестра представлена в табл. 4.

Таблица 4 – Характеристика лесных и нелесных земель лесного фонда

Показатели характеристика земель	Всего по лесничеству	
	площадь, га	%
1	2	3
Общая площадь земель	257026	100
Лесные земли, всего	249913	97,240
Земли, покрытые лесной растительностью, всего	247794	96,410
Земли, не покрытые лесной растительностью, всего	2100	0,830
в том числе:		
вырубки	53	0,020
гари	-	-
редины	16	0,006
прогалины	2047	0,804
другие	-	-
Нелесные земли, всего	7113	2,760
в том числе:		
просеки	-	-

Показатели характеристика земель	Всего по лесничеству	
	площадь, га	%
1	2	3
дороги	1029	0,401
болота	1565	0,601
другие	4519	1,758

В структуре земель лесничества преобладают лесные земли – 97,24 % от общей площади лесничества; покрытые лесной растительностью земли занимают – 96,41 %, а не покрытые лесной растительностью – 0,83 %. Нелесных земель – 2,76 % от общей площади лесничества, большая часть которых приходится на категорию «другие» – 1,758 %.

Приложение 5
к приказу департамента лесного хозяйства
Приморского края
от 14.10.2019 № 1460

Таблица 2 – Распределение лесов лесничества по лесорастительным зонам и лесным районам

№ п/п	Наименование участковых лесничеств	Лесорастительная зона	Лесной район	Зона лесозащитного районирования	Зона лесосеменного районирования	Перечень лесных кварталов	Площадь, га
1	2	3	4	5	6	7	8
1	Бельцовское	Зона хвойно-широколиственных лесов	Примурско-Приморский хвойно-широколиственный район	Зона сильной ЛПУ	16	1-31	22812
2	Нововладимировское					1-76, 132-168	61827
3	Ретиховское					1-66	25133
4	Свиягинское					1-74	43471
5	Сибирцевское					1-71	18059
6	Спасское					1-94	19477
7	Черниговское					1-85	25726
8	Спасское сельское	Лесостепная зона	Дальневосточный лесостепной район			1-146	40521
Всего по лесничеству:							257026

Приложение 6
к приказу департамента лесного хозяйства
Приморского края
от 14.10.2019 № 1460

Таблица 7 – Виды разрешенного использования лесов

Виды разрешенного использования лесов	Наименование участкового лесничества	Перечень кварталов или их частей	Площадь, га
1	2	3	4
Заготовка древесины	Нововладимировское	1-76, 132-168	61827
	Свиягинское	1-74	43471
	Бельцовское	1-31	22812
	Спасское	1-94	19477
	Черниговское	1-85	25726
	Сибирцевское	1-71	18059
	Реттиховское	1-66	25133
	Спасское сельское	1-146	40521
	Итого		257026
Заготовка живицы	Нововладимировское	41, 57-65, 134	29507
	Свиягинское	-	
	Бельцовское	-	
	Спасское	1-94	19939
	Черниговское	16, 27, 36, 57, 67, 68, 72, 73, 82	5131
	Сибирцевское	-	
	Реттиховское	32, 33	1137
	Итого		46422
Заготовка и сбор недревесных лесных ресурсов	Нововладимировское	1-76, 132-168	61827
	Свиягинское	1-74	43471
	Бельцовское	1-31	22812
	Спасское	1-94	19477
	Черниговское	1-85	25726
	Сибирцевское	1-71	18059
	Реттиховское	1-66	25133
	Спасское сельское	1-146	40521
	Итого		257026
Заготовка пищевых лесных ресурсов и сбор лекарственных растений	Нововладимировское	1-76, 132-168	61827
	Свиягинское	1-74	43471
	Бельцовское	1-31	22812
	Спасское	1-94	19477
	Черниговское	1-85	25726
	Сибирцевское	1-71	18059
	Реттиховское	1-66	25133
	Спасское сельское	1-146	40521
	Итого		257026
Осуществление видов деятельности в сфере охотничьего	Нововладимировское	14-17, 27-30, 38-41, 55-76, 132-168	52963
	Свиягинское	1-7, 14-23, 29-37, 42-51, 61-	35534

Виды разрешенного использования лесов	Наименование участкового лесничества	Перечень кварталов или их частей	Площадь, га
1	2	3	4
хозяйства		66	
	Бельцовское	1-31	22812
	Спаское	94	70
	Черниговское	1-6, 7ч, 8-16, 18-27, 29-31, 33-36, 44, 54-57, 63, 67, 68, 70-73, 75-84	32080
	Сибирцевское	4, 8-71	16184
	Реттиховское	1-66	25133
	Спаское сельское	6ч-11ч, 12, 13ч, 14-18, 19ч, 22-24, 29ч, 30ч, 33ч, 38ч-40ч, 42ч-44ч, 47ч, 48ч, 50ч, 51ч, 84ч, 86ч-88ч, 107ч, 109ч, 112ч, 126ч	7576
	Итого		192352
Ведение сельского хозяйства*	Нововладимировское	1-76, 132-168	61827
	Свиягинское	1-74	43471
	Бельцовское	1-31	22812
	Спаское	1-94	19477
	Черниговское	1-85	25726
	Сибирцевское	1-71	18059
	Реттиховское	1-66	25133
	Спаское сельское	1-146	40521
	Итого		257026
Осуществление научно-исследовательской деятельности, образовательной деятельности	Нововладимировское	1-76, 132-168	61827
	Свиягинское	1-74	43471
	Бельцовское	1-31	22812
	Спаское	1-94	19477
	Черниговское	1-85	25726
	Сибирцевское	1-71	18059
	Реттиховское	1-66	25133
	Спаское сельское	1-146	40521
	Итого		257026
Осуществление рекреационной деятельности	Нововладимировское	1-76, 132-168	61827
	Свиягинское	1-74	43471
	Бельцовское	1-31	22812
	Спаское	1-94	19477
	Черниговское	1-85	25726
	Сибирцевское	1-71	18059
	Реттиховское	1-66	25133
	Спаское сельское	1-146	40521
	Итого		257026
Создание лесных плантаций и их эксплуатация	Нововладимировское	14-17, 27-30, 38-41, 55-76, 132-168	52963
	Свиягинское	1-7, 14-23, 29-37, 42-51, 61-66	35534
	Бельцовское	1, 2, 5, 9, 11, 14, 15, 17-22,	18764

Виды разрешенного использования лесов	Наименование участкового лесничества	Перечень кварталов или их частей	Площадь, га
1	2	3	4
		24-31	
	Черниговское	1-16, 18-27, 29-31, 33-36, 54-57, 67, 68, 70-73, 75-78, 80-84	17352
	Сибирцевское	8-23, 25, 28, 29, 31, 34, 35, 37-40, 42-54, 56-59, 61-63, 65-71	14038
	Реттиховское	1, 2, 4-10, 12-18, 20, 21, 23, 26, 27, 29-33, 35, 41-44, 46-66	22822
	Спасское сельское	9ч-11ч, 12, 13ч, 14-18, 22-24	6615
	Итого		175251
Выращивание лесных плодовых, ягодных, декоративных растений, лекарственных растений	Нововладимировское	14-17, 27-30, 38-41, 55-76, 132-168	52963
	Свиягинское	1-7, 14-23, 29-37, 42-51, 61-66	35534
	Бельцовское	1, 2, 5, 9, 11, 14, 15, 17-22, 24-31	18764
	Спасское	-	
	Черниговское	1-16, 18-27, 29-31, 33-36, 54-57, 67, 68, 70-73, 75-78, 80-84	17352
	Сибирцевское	8-23, 25, 28, 29, 31, 34, 35, 37-40, 42-54, 56-59, 61-63, 65-71	14038
	Реттиховское	1, 2, 4-10, 12-18, 20, 21, 23, 26, 27, 29-33, 35, 41-44, 46-66	22822
	Спасское сельское	9ч-11ч, 12, 13ч, 14-18, 22-24	6615
Итого		175063	
Выращивание посадочного материала лесных растений (саженцев, сеянцев)	Нововладимировское	1-76, 132-168	61827
	Свиягинское	1-74	43472
	Бельцовское	1-31	22812
	Спасское	1-94	19939
	Черниговское	1-85	25652
	Сибирцевское	1-71	18064
	Реттиховское	1-66	25134
	Спасское сельское	1-146	40521
	Итого		252985
Осуществление геологического изучения недр, разведка и добыча полезных ископаемых**	Нововладимировское	14-17, 27-30, 38-41, 55-76, 132-168	52963
	Свиягинское	1-7, 14-23, 29-37, 42-51, 61-66	35534
	Бельцовское	1-31	22812
	Спасское	94	70
	Черниговское	1-6, 7ч, 8-16, 18-27, 29-31, 33-36, 44, 54-57, 63, 67, 68,	32080

Виды разрешенного использования лесов	Наименование участкового лесничества	Перечень кварталов или их частей	Площадь, га
1	2	3	4
		70-73, 75-84	
	Сибирцевское	4, 8-71	16184
	Реттиховское	1-66	25133
	Спасское сельское	6ч-8ч, 9-18, 19ч, 22-24, 29ч, 30ч, 33ч, 38ч-40ч, 42ч-44ч, 47ч, 48ч, 50ч, 51ч, 84ч, 86ч-88ч, 107ч, 109ч, 112ч, 126ч	7576
	Итого		192352
Строительство и эксплуатация водохранилищ и иных искусственных водных объектов, а также гидротехнических сооружений и специализированных портов	Нововладимировское	1-76, 132-168	61827
	Свиягинское	1-74	43471
	Бельцовское	1-31	22812
	Спасское	1-94	19477
	Черниговское	1-85	25726
	Сибирцевское	1-71	18059
	Реттиховское	1-66	25133
	Спасское сельское	1-146	40521
Итого		257026	
Строительство, реконструкция и эксплуатация линейных объектов	Нововладимировское	1-76, 132-168	61827
	Свиягинское	1-74	43471
	Бельцовское	1-31	22812
	Спасское	1-94	19477
	Черниговское	1-85	25726
	Сибирцевское	1-71	18059
	Реттиховское	1-66	25133
	Спасское сельское	1-146	40521
	Итого		257026
Переработка древесины и иных лесных ресурсов	Нововладимировское	14-17, 27-30, 38-41, 55-65, 132-168	51563
	Свиягинское	1-7, 14-23, 29-37, 42-51, 61-66	35534
	Бельцовское	1, 2, 5, 9, 11, 14, 15, 17-22, 24-31	18764
	Спасское	-	
	Черниговское	1-16, 18-27, 29-31, 33-36, 54-57, 67, 68, 70-73, 75-78, 80-84	17352
	Сибирцевское	8-23, 25, 28, 29, 31, 34, 35, 37-40, 42-54, 56-59, 61-63, 65-71	14038
	Реттиховское	1, 2, 4-10, 12-18, 20, 21, 23, 26, 27, 29-33, 35, 41-44, 46-66	22822
	Спасское сельское	9ч-11ч, 12, 13ч, 14-18, 22-24	6615
	Итого		192055
Осуществление религиозной	Нововладимировское	1-76, 132-168	61827
	Свиягинское	1-74	43471

Виды разрешенного использования лесов	Наименование участкового лесничества	Перечень кварталов или их частей	Площадь, га
1	2	3	4
деятельности	Бельцовское	1-31	22812
	Спасское	1-94	19477
	Черниговское	1-85	25726
	Сибирцевское	1-71	18059
	Реттиховское	1-66	25133
	Спасское сельское	1-146	40521
	Итого		257026

Примечание: Приведены площади лесов, где разрешен конкретный вид использования лесов. В случае, когда осуществление конкретного вида использования лесов допускается не на всей площади квартала, в перечне кварталов указана часть такого квартала.

* в соответствии с частью 4 статьи 119 ЛК РФ на особо защитных участках лесов, за исключением указанных в части 3 настоящей статьи, запрещается ведение сельского хозяйства, за исключением сенокосения и пчеловодства.

** в зеленых зонах запрещается разработка месторождений полезных ископаемых (за исключением случаев использования лесных участков, в отношении которых лицензии на пользование недрами получены до дня введения в действие ЛК РФ, на срок, не превышающий срока действия таких лицензий).

Приложение 7
к приказу департамента лесного хозяйства
Приморского края
от 14.10.2019 № 1460

Таблица 8 – Расчетная лесосека по выборочным рубкам спелых и перестойных лесных насаждений на срок действия лесохозяйственного регламента

Показатели	Всего		В том числе по полнотам											
	га	тыс.	1.0		0.9		0.8		0.7		0.6		0.3-0.5	
		м ³	га	тыс. м ³	га	тыс. м ³	га	тыс. м ³	га	тыс. м ³	га	тыс. м ³	га	тыс. м ³
1	2	3	4	5	6	7	8	9	10	11	12	13	14	15
Целевое назначение лесов: ЗАЩИТНЫЕ														
Категория защитных лесов: Зеленые зоны														
Хозяйственная секция: Елово-пихтовая														
Всего включено в расчет	3581	781,3							3519	772			62	9,3
Ср. процент выборки от общего запаса										20				
Запас, вырубаемый за 1 прием		154,4								154,4				
Ср. период повторяемости		25												
Ежегодная расчетная лесосека	141													
- корневой		6,18												
- ликвид		5,62												
- деловая		4,73												
Хозяйственная секция: Дубовая														
Всего включено в расчет	3448	571,9			68	10,6	315	66,1	2052	338,7	802	125,3	211	31,2
Ср. процент выборки от общего запаса						30		25		20		15		
Запас, вырубаемый за 1 прием		106,24				3,18		16,52		67,74		18,79		
Ср. период повторяемости		25												
Ежегодная расчетная лесосека	129													
- корневой		4,25												
- ликвид		3,85												
- деловая		3,25												
Хозяйственная секция: Ясенево-ильмовая														

Показатели	Всего		В том числе по полнотам											
	га	тыс. м ³	1.0		0.9		0.8		0.7		0.6		0.3-0.5	
			га	тыс. м ³	га	тыс. м ³	га	тыс. м ³	га	тыс. м ³	га	тыс. м ³	га	тыс. м ³
1	2	3	4	5	6	7	8	9	10	11	12	13	14	15
Всего включено в расчет	5515	1008,8			138	28,5			2949	558,7	2331	410,4	97	11,2
Ср. процент выборки от общего запаса						30				20		15		
Запас, вырубаемый за 1 прием		181,85				8,55				111,74		61,56		
Ср. период повторяемости		30												
Ежегодная расчетная лесосека	181													
- корневой		6,06												
- ликвид		5,49												
- деловая		4,64												
Хозяйственная секция: Широколиственная														
Всего включено в расчет	1788	403,9							62	15,6	1516	350,9	210	37,4
Ср. процент выборки от общего запаса										20		15		
Запас, вырубаемый за 1 прием		55,75								3,12		52,63		
Ср. период повторяемости		25												
Ежегодная расчетная лесосека	63													
- корневой		2,23												
- ликвид		2,02												
- деловая		1,71												
Хозяйственная секция: Мягколиственная														
Всего включено в расчет	4942	815,4			334	70,9	489	98,4	2395	403	1362	198,6	362	44,5
Ср. процент выборки от общего запаса						30		25		20		15		
Запас, вырубаемый за 1 прием		156,26				21,27		24,6		80,6		29,79		
Ср. период повторяемости		15												
Ежегодная расчетная лесосека	305													
- корневой		10,42												
- ликвид		9,51												
- деловая		7,96												
Хозяйственная секция: Белоберезовая														
Всего включено в расчет	61	8,8					16	2,7	45	6,1				

Показатели	Всего		В том числе по полнотам											
	га	тыс.	1.0		0.9		0.8		0.7		0.6		0.3-0.5	
		м ³	га	тыс. м ³	га	тыс. м ³	га	тыс. м ³	га	тыс. м ³	га	тыс. м ³	га	тыс. м ³
1	2	3	4	5	6	7	8	9	10	11	12	13	14	15
Ср. процент выборки от общего запаса								25		20				
Запас, вырубаемый за 1 прием		1,895						0,67		1,22				
Ср. период повторяемости		15												
Ежегодная расчетная лесосека	4													
- корневой		0,13												
- ликвид		0,12												
- деловая		0,1												
Категория защитных лесов: Запретные полосы лесов, расположенные вдоль водных объектов														
Хозяйственная секция: Дубовая														
Всего включено в расчет	825	123,4							103	19,6	448	69,5	274	34,3
Ср. процент выборки от общего запаса										20		15		
Запас, вырубаемый за 1 прием		14,345								3,92		10,42		
Ср. период повторяемости		25												
Ежегодная расчетная лесосека	22													
- корневой		0,57												
- ликвид		0,52												
- деловая		0,44												
Категория защитных лесов: Нерестоохранные полосы лесов														
Хозяйственная секция: Дубовая														
Всего включено в расчет	346	61,1					47	11,3	226	39,5	73	10,3		
Ср. процент выборки от общего запаса								25		20		15		
Запас, вырубасмый за 1 прием		12,27						2,83		7,9		1,54		
Ср. период повторяемости		25												
Ежегодная расчетная лесосека	14													
- корневой		0,49												
- ликвид		0,44												
- деловая		0,37												
Хозяйственная секция: Ясенево-ильмовая														
Всего включено в расчет	175	36,2							175	36,2				

Показатели	Всего		В том числе по полнотам											
	га	тыс.	1.0		0.9		0.8		0.7		0.6		0.3-0.5	
		м ³	га	тыс. м ³	га	тыс. м ³	га	тыс. м ³	га	тыс. м ³	га	тыс. м ³	га	тыс. м ³
1	2	3	4	5	6	7	8	9	10	11	12	13	14	15
Ср. процент выборки от общего запаса										20				
Запас, вырубаемый за 1 прием		7,24								7,24				
Ср. период повторяемости		30												
Ежегодная расчетная лесосека	6													
- корневой		0,24												
- ликвид		0,22												
- деловая		0,18												
Категория защитных лесов: Защитные полосы лесов, расположенные вдоль ж/д путей общего пользования, федеральных автомобильных дорог общего пользования, автомобильных дорог общего пользования, находящихся в собственности субъектов Российской Федерации														
Хозяйственная секция: Мягколиственная														
Всего включено в расчет	212	31					19	3,6	11	1,7	147	21,4	35	4,3
Ср. процент выборки от общего запаса								25		20		15		
Запас, вырубаемый за 1 прием		4,45						0,9		0,34		3,21		
Ср. период повторяемости		15												
Ежегодная расчетная лесосека	12													
- корневой		0,3												
- ликвид		0,27												
- деловая		0,23												
Хозяйственная секция: Белоберезовая														
Всего включено в расчет	14	1,7							5	0,7	9	1		
Ср. процент выборки от общего запаса										20		15		
Запас, вырубаемый за 1 прием		0,29								0,14		0,15		
Ср. период повторяемости		15												
Ежегодная расчетная лесосека	1													
- корневой		0,02												
- ликвид		0,017												
- деловая		0,014												
ИТОГО В ЗАЩИТНЫХ ЛЕСАХ														

Показатели	Всего		В том числе по полнотам												
	га	тыс. м ³	1.0		0.9		0.8		0.7		0.6		0.3-0.5		
			га	тыс. м ³	га	тыс. м ³	га	тыс. м ³	га	тыс. м ³	га	тыс. м ³	га	тыс. м ³	
1	2	3	4	5	6	7	8	9	10	11	12	13	14	15	
Хозяйственная секция: Ясенево-ильмовая															
Всего включено в расчет	27059,4	4612,1			69	15,8	23	5,3	1136	1	2176,2	14445,4	2261	1161	153,8
Ср. процент выборки от общего запаса						35		30			25		15		
Запас, вырубаемый за 1 прием		890,32				5,53		1,59			544,05		339,15		
Ср. период повторяемости		25													
Ежегодная расчетная лесосека	1036														
- корневой		35,61													
- ликвид		32,26													
- деловая		27,24													
Хозяйственная секция: Широколиственная															
Всего включено в расчет	4206	874,7					65	16,2	1518		374,8	1817	365,1	806	118,6
Ср. процент выборки от общего запаса								35			25		15		
Запас, вырубаемый за 1 прием		154,13						5,67			93,7		54,765		
Ср. период повторяемости		20													
Ежегодная расчетная лесосека	170														
- корневой		7,71													
- ликвид		6,98													
- деловая		5,89													
Хозяйственная секция: Мягколиственная															
Всего включено в расчет	4548,1	651,1			311	41,5	110	23,1	533		94,8	2602,1	371	992	120,7
Ср. процент выборки от общего запаса						35		35			25		15		
Запас, вырубаемый за 1 прием		101,96				14,52		8,08			23,7		55,65		
Ср. период повторяемости		15													
Ежегодная расчетная лесосека	237														
- корневой		6,79													
- ликвид		6,21													
- деловая		5,19													
Хозяйственная секция: Белоберезовая															

Приложение 8
к приказу департамента лесного хозяйства
Приморского края
от 14.10.2019 № 1460

Таблица 14 – Расчетная лесосека (ежегодный допустимый объем изъятия древесины) при всех видах рубок

площадь – га, запас – тыс. м³

Хозяйства	Ежегодный допустимый объем изъятия древесины														
	при рубке спелых и перестойных лесных насаждений			при рубке лесных насаждений при уходе за лесами			при рубке поврежденных и погибших лесных насаждений			при рубке лесных насаждений на лесных участках, предназначенных для строительства, реконструкции и эксплуатации объектов лесной, лесоперерабатывающей инфраструктуры и объектов, не связанных с созданием лесной инфраструктуры			всего		
	Площадь	Запас		Площадь	Запас		Площадь	Запас		Площадь	Запас		Площадь	Запас	
		ликвидный	деловой		ликвидный	деловой		ликвидный	деловой		ликвидный	деловой		ликвидный	деловой
1	2	3	4	5	6	7	8	9	10	11	12	13	14	15	16
Хвойные	189	9,02	7,63	3	0,047	0,03	-	-	-	9	0,48	0,18	201	9,547	7,84

Хозяйства	Ежегодный допустимый объем изъятия древесины														
	при рубке спелых и перестойных лесных насаждений			при рубке лесных насаждений при уходе за лесами			при рубке поврежденных и погибших лесных насаждений			при рубке лесных насаждений на лесных участках, предназначенных для строительства, реконструкции и эксплуатации объектов лесной, лесоперерабатывающей инфраструктуры и объектов, не связанных с созданием лесной инфраструктуры			всего		
	Площадь	Запас		Площадь	Запас		Площадь	Запас		Площадь	Запас		Площадь	Запас	
		ликвидный	деловой		ликвидный	деловой		ликвидный	деловой		ликвидный	деловой		ликвидный	деловой
Твердолиственные	2975	92,12	77,78	454	12,12	5,19	-	-	-	45	3,87	1,32	3474	108,11	84,29
Мягколиственные	855	44,94	37,71	53	1,38	0,67	-	-	-	60	5,55	2,49	968	51,87	40,87
Итого	4019	146,08	123,12	510	13,54	5,89	-	-	-	114	9,9	3,99	4643	169,52	133

Учитывая объемы заготовки древесины арендаторами и при выполнении работ по охране, защите, воспроизводству лесов, наличие спелых и перестойных насаждений у лесовозных дорог в свободных от закрепления лесных участках, в последующие годы ревизионного периода, исходя из динамики рубок за прошлые годы, ежегодный объем заготовки гражданами древесины для собственных нужд предусматривается в размере 6,0 тыс. м³ ликвидной древесины.

Объем заготовки древесины для собственных нужд входит в ежегодный объем изъятия древесины при всех видах рубок.

2.4.1. Нормативы (ежегодные допустимые объемы) и параметры использования лесов для заготовки пищевых лесных ресурсов и сбора лекарственных растений по их видам

На территории лесничества в урожайные годы возможна заготовка многих видов лекарственного сырья, сбор орехов кедра, ягод, грибов, заготовка березового и кленового сока. Учёт дикоросов и возможный их сбор произведен лесоустройством в соответствии с методическими указаниями, разработанными ДальНИИЛХом. В продуцируемую (промысловую) площадь ягодников включены нелесные, не покрытые лесом земли и насаждения с полнотой 0,3 и с проективным покрытием ягодников более 11 %.

Заготовка дикорастущих плодов, ягод

В условиях лесничества возможен промышленный и любительский сбор плодов и ягод следующих растений: жимолость, шиповник, лимонник, актинидия, калина Саржента и виноград амурский. Заготовка дикорастущих плодов и ягод осуществляется строго в установленные сроки. Сроки заготовки дикорастущих плодов и ягод зависят от времени наступления массового созревания урожая. Запрещается рубка плодоносящих ветвей и деревьев для заготовки плодов.

Заготовка орехов лещины

Сбор орехов лещины разрешается проводить с растения вручную. При сборе орехов не допускается обламывание ветвей. При сборе необходимо оставлять 20 % орехов для семенного возобновления и на корм животным. Повторный сбор орехов на одном и том же участке разрешается проводить ежегодно.

Заготовка орехов кедра

При сборе шишек с дерева запрещается использовать инструменты, повреждающие древесину. При сборе с дерева необходимо оставлять 30 % шишек для семенного возобновления и на корм животным. Допускается сбор кедровых шишек в сравнении со средней ежегодной орехопродуктивностью в год обильного урожая больше в 3,6 раз, в год среднего урожая больше в 1,2 раза, в год слабого урожая меньше в 2 – 3 раза, при этом объем заготавливаемых орехов не должен за 10 лет превышать объем, установленный договором аренды.

Заготовка орехов проводится в период с 01 октября по 15 ноября включительно путем сбора шишек с дерева и с земли. При заготовке орехов запрещается рубка деревьев, а также применение способов сбора, приводящих к повреждению деревьев. Лица, которым лесные участки предоставлены в аренду для заготовки орехов, обеспечивают сохранность орехоплодных насаждений.

Заготовка грибов

Заготовка грибов должна проводиться способами, обеспечивающими сохранность их ресурсов. Плодовые тела грибов можно срезать и выкручивать. Запрещается вырывать грибы с грибницей, переворачивать при сборе грибов мох и лесную подстилку, уничтожать старые и поврежденные грибы. Заготовка грибов проводится в период с мая по сентябрь включительно. Исследования урожайности грибов в угодьях лесничества отсутствуют.

Заготовка березового сока

Заготовка березового сока возможна в насаждениях с преобладанием берез: плосколистной, даурской, шерстистой и ребристой, назначенных в рубку спелых и перестойных насаждений при заготовке древесины.

Заготовка папоротников (орляк, осмунда)

Заготовка папоротников проводится в период с мая по июнь включительно. Для сохранения продуктивности мест произрастания папоротника необходимо оставлять у орляка два-три молодых, не огрубевших побега на один квадратный метр, у осмунды – не менее трех молодых, не огрубевших побегов на каждом растении, а также все огрубевшие побеги. Запрещается заготовка папоротника орляка на участках с числом побегов на один квадратный метр менее пяти штук и папоротника осмунды на участках, где на десяти квадратных метрах произрастает менее трех растений. Заготовка сырья папоротника орляка ведется на одном участке в течение 3-4 лет. Затем следует перерыв для восстановления заросли: при одноразовом (за сезон) сборе сырья – 2-3 года, двухразовом – 3-4 года.

Заготовка лука охотского (черемши)

Заготовка лука охотского (черемша) производится в период с апреля по июнь включительно путем срывания молодых побегов длиной от 20 до 40 см. Для сохранения продуктивности мест произрастания лука охотского требуется оставлять четыре-пять молодых растений на один квадратный метр, а также все растения с признаками плодоношения. Заготовка лука охотского на участках произрастания с числом растений менее четырех штук на один квадратный метр запрещается. Для определения возможного объема заготовки этого вида сырья требуются специальные обследования.

Сбор лекарственных растений

При сборе лекарственных растений необходимо оставлять нетронутым такое количество растений, которое способно обеспечить своевременное восстановление запасов лекарственного сырья. Сбору подлежат здоровые хорошо развитые лекарственные растения, не поврежденные насекомыми или болезнями. Запрещается проводить сбор лекарственных растений при плотности в местах произрастания менее одного растения на десяти квадратных метрах. Способы, сроки, допустимые размеры изъятия лекарственных растений по конкретным видам лекарственных растений на территории края устанавливаются Администрацией Приморского края. Для определения возможного объема заготовки различных видов лекарственных растений требуются специальные обследования.

Ежегодные допустимые объемы изъятия пищевых лесных ресурсов и лекарственных растений приведены в табл. 30.

Таблица 30 – Параметры использования лесов при заготовке пищевых лесных ресурсов и сборе лекарственных растений

№ п/п	Вид пищевых лесных ресурсов, лекарственных растений	Единица измерения	Ежегодный допустимый объем заготовки
1	2	3	4
	Пищевые ресурсы		
1.	Орехи по видам:		
	- кедра	тонн	390
	- лещины	тонн	10

№ п/п	Вид пищевых лесных ресурсов, лекарственных растений	Единица измерения	Ежегодный допустимый объем заготовки
1	2	3	4
	Итого:	тонн	110
2.	Ягоды по видам:		
	-актинидия	тонн	20
	-брусника	тонн	10
	-виноград	тонн	10
	-голубика	тонн	10
	-жимолость	тонн	10
	-калина	тонн	20
	-лимонник (ягоды)	тонн	30
	Итого:	тонн	110
3.	Грибы разные	тонн	90
4.	Березовый сок	тонн	200
5.	Другие пищевые ресурсы:		
	-папоротник орляк	тонн	50
	-черемша	тонн	20
	Итого:	тонн	70
Лекарственное сырье:			
6.	Аралия	тонн	50
7.	Чага	тонн	10
8.	Шиповник	тонн	20
9.	Элеутерококк	тонн	30
	Итого:	тонн	110

Приложение 10
к приказу департамента лесного хозяйства
Приморского края
от 14.10.2019 № 1460

2.1. Нормативы, параметры и сроки использования лесов для заготовки древесины

Заготовка древесины регламентируется приказом Минприроды России от 13.09.2016 № 474 «Об утверждении Правил заготовки древесины и особенностей заготовки древесины в лесничествах, лесопарках, указанных в статье 23 Лесного кодекса Российской Федерации». Заготовка древесины осуществляется в пределах расчетной лесосеки лесничества по видам целевого назначения лесов, хозяйствам и преобладающим породам. Согласно ч. 2 ст. 16 ЛК РФ для заготовки древесины, если иное не установлено ЛК РФ, допускается осуществление рубок:

- а) спелых, перестойных лесных насаждений;
- б) средневозрастных, приспевающих, спелых, перестойных лесных насаждений при вырубке погибших и поврежденных лесных насаждений, при уходе за лесами;
- в) лесных насаждений любого возраста на лесных участках, предназначенных для строительства, реконструкции и эксплуатации объектов, предусмотренных ст. 13,

14 и 21 ЛК РФ.

Способы рубок устанавливаются в зависимости от целевого назначения лесов, биологических особенностей главных лесобразующих пород, возрастной структуры и строения древостоев, лесорастительных условий, устойчивости почв эрозии, наличия и состояния подроста. В горных лесах, кроме того, необходимо учитывать крутизну и экспозицию склонов, мощность и каменистость почв, геоморфологическое положение участков леса.

Сплошные рубки назначаются в простых по составу и строению одновозрастных древостоях в эксплуатационных лесах на склонах крутизной до 20 градусов с отсутствием или единичным участием видов деревьев, запрещенных к заготовке, в основном пологом древостоя, которые оставляют в качестве источников обсеменения.

Приложение 11
к приказу департамента лесного хозяйства
Приморского края
от 14.10.2019 № 1460

2.1.9. Сроки повторяемости рубок

1. Для выборочных рубок в спелых и перестойных насаждениях:

1.1 Защитные леса, по хозяйственным секциям:

- елово-пихтовая – 25 лет;
- дубовая – 25 лет;
- ясенево-ильмовая – 30 лет;
- широколиственная – 25 лет;
- мягколиственная – 15 лет;
- белоберезовая – 15 лет.

1.2 Эксплуатационные леса, по хозяйственным секциям:

- елово-пихтовая – 20 лет;
- дубовая – 20 лет;
- ясенево-ильмовая – 25 лет;
- широколиственная – 20 лет;
- мягколиственная – 15 лет;
- белоберезовая – 15 лет.

2. Для рубок ухода:

- прореживания – 10-15 лет;
- проходные рубки – 15-20 лет;
- рубки реконструкции – 10 лет;
- выборочные санитарные рубки – 5 лет.

2.12. Нормативы, параметры и сроки использования лесов для осуществления геологического изучения недр, разведки и добычи полезных ископаемых

Порядок использования лесов для выполнения работ по геологическому изучению недр, для разработки месторождений полезных ископаемых утвержден приказом Рослесхоза от 27.12.2010 № 515.

Для осуществления геологического изучения недр, разведки и добычи полезных ископаемых лесные участки, находящиеся в государственной собственности, предоставляются в аренду в соответствии со ст. 43, 74 ЛК РФ. На основании разрешений органов государственной власти, органов местного самоуправления в пределах их полномочий, определенных в соответствии со статьями 81-84 Лесного кодекса Российской Федерации, допускается выполнение работ по геологическому изучению недр на землях лесного фонда без предоставления лесного участка, если выполнение таких работ не влечет за собой проведение рубок лесных насаждений (ч. 3, ст. 43 ЛК РФ).

В целях обеспечения безопасности граждан и создания необходимых условий для эксплуатации объектов, связанных с осуществлением геологического изучения недр, разведкой и добычей полезных ископаемых, в том числе в охранных зонах указанных объектов, осуществляется использование лесов для проведения выборочных рубок и сплошных рубок деревьев, кустарников и лиан без предоставления лесных участков (ч. 3.1 ст. 43 ЛК РФ). Вырубка деревьев осуществляется в соответствии с установленным режимом указанных зон, по согласованию с предоставившими лесной участок органами государственной власти.

На лесных участках, предоставленных в аренду для осуществления геологического изучения недр, разведки и добычи полезных ископаемых, рубка лесных насаждений осуществляется в соответствии с проектом освоения лесов (п. 13 приказа Рослесхоза от 27.12.2010 №515).

При использовании лесов для осуществления геологического изучения недр, разведки и добычи полезных ископаемых допускается строительство, реконструкция и эксплуатация объектов, не связанных с созданием лесной инфраструктуры (п. 1, 2 ч. 1 ст. 21 ЛК РФ). Объекты, связанные с осуществлением такой деятельности, по истечении сроков выполнения соответствующих работ подлежат консервации или ликвидации в соответствии с законодательством о недрах.

В целях размещения объектов, связанных с осуществлением геологического изучения недр, разведкой и добычей полезных ископаемых, используются, прежде всего, нелесные земли, а при отсутствии на лесном участке таких земель – участки не возобновившихся вырубок, гарей, пустырей, прогалины, а также площади, на которых произрастают низкополнотные и наименее ценные лесные насаждения. Использование иных лесных участков для указанных целей допускается в случае отсутствия других вариантов возможного размещения объектов, связанных с осуществлением геологического изучения недр, разведкой и добычей полезных ископаемых. Обустройство объектов, связанных с осуществлением геологического

изучения недр, разведкой и добычей полезных ископаемых, должно исключать развитие эрозионных процессов на занятой и прилегающей территории.

Лица, осуществляющие использование лесов в целях выполнения работ по осуществлению геологического изучения недр, разведки и добычи полезных ископаемых, обеспечивают:

- регулярное проведение очистки используемых лесов и примыкающих опушек леса, искусственных и естественных водотоков от захламления строительными, промышленными, древесными, бытовыми и иными отходами, мусором;

- восстановление нарушенных производственной деятельностью лесных дорог, осушительных канав, дренажных систем, мостов, других гидромелиоративных сооружений, квартальных столбов, квартальных просек, аншлагов, элементов благоустройства территории лесов;

- консервацию или ликвидацию объектов, связанных с выполнением работ по осуществлению геологического изучения недр, разведки и добычи полезных ископаемых, по истечении сроков выполнения соответствующих работ и рекультивацию земель, которые использовались для строительства, реконструкции и (или) эксплуатации указанных объектов, не связанных с созданием лесной инфраструктуры, в соответствии с законодательством Российской Федерации;

- принятие необходимых мер по устранению аварийных ситуаций и лесных пожаров, а также ликвидации их последствий, возникших по вине указанных лиц;

- максимальное использование земель, занятых квартальными просеками, лесными дорогами, и других не покрытых лесом земель в целях планирования и проведения сейсморазведочных работ, в том числе перебазировки подвижного состава и грузов.

В соответствии с положениями об ООПТ, на территории заказника и памятников природы запрещено предоставление в аренду лесных участков для осуществления любых видов использования лесов.

Использование лесных участков для осуществления геологического изучения недр, разведки и добычи полезных ископаемых сроком не ограничивается.

Приложение 13
к приказу департамента лесного хозяйства
Приморского края
от 14.10.2019 № 1460

Таблица 51 – Ограничения по видам использования лесов

Виды разрешенного использования лесов	Ограничения
1	2
Заготовка древесины	Согласно Правил заготовки древесины, Правил ухода за лесами, Правил санитарной безопасности в лесах: - для заготовки древесины предоставляются в первую очередь погибшие, поврежденные и перестойные лесные насаждения; - запрещается заготовка древесины в объеме, превышающем расчетную лесосеку (допустимый объем изъятия древесины), а также с нарушением возрастов рубок;

Виды разрешенного использования лесов	Ограничения
1	2
	<p>- запрещается рубка деревьев и кустарников, заготовка древесины которых не допускается (приказ Рослесхоза от 05.12.2011 № 513);</p> <p>- граждане, юридические лица осуществляют заготовку древесины на основании договоров аренды лесных участков, а в случае осуществления заготовки древесины без предоставления лесного участка - договоров купли-продажи лесных насаждений.</p> <p>Осуществление сплошных рубок на лесных участках, предоставленных для заготовки древесины, допускается только при условии воспроизводства лесов на указанных лесных участках (ч 5 ст. 17 ЛК РФ).</p>
Заготовка живицы	<p>Приказ Рослесхоза от 24.01.2012 N 23 «Об утверждении правил заготовки живицы». Не назначаются в подсочку: насаждения в очагах вредителей и болезней леса; насаждения, поврежденные и ослабленные пожарами, вредителями и болезнями леса; ПСУ, лесосеменные и плантации, генетические резерваты, плюсовые деревья, семенники.</p> <p>Запрещается заготовка живицы в лесах, где в соответствии с законодательством Российской Федерации не допускается проведение сплошных или выборочных рубок спелых и перестойных лесных насаждений в целях заготовки древесины.</p> <p>Запрещается: перегрузка стволов каррами, воздействие химических стимуляторов выхода живицы.</p>
Заготовка и сбор недревесных лесных ресурсов	<p>Приказ Минприроды России от 16.07.2018 № 325 «Об утверждении Правил заготовки и сбора недревесных лесных ресурсов». Запрещается: использовать для заготовки и сбора НЛР виды растений, занесенных в Красную книгу РФ, признаваемые наркотическими средствами в соответствии с Федеральным законом от 08.01.1998 № 3-ФЗ «О наркотических средствах и психотропных веществах» и перечень видов, заготовка которых не допускается (приказ Рослесхоза от 05.12.2011 № 513).</p> <p>Лица, использующие леса для заготовки и сбора недревесных лесных ресурсов, обязаны:</p> <ul style="list-style-type: none"> - составлять проект освоения лесов; - осуществлять использование лесов в соответствии с проектом освоения лесов и лесохозяйственным регламентом; - соблюдать условия договора аренды лесного участка; - не допускать нанесения вреда здоровью граждан, окружающей природной среде; - осуществлять использование лесов способами, предотвращающими возникновение эрозии почв, исключаящими или ограничивающими негативное воздействие на состояние и

Виды разрешенного использования лесов	Ограничения
1	2
	<p>воспроизводство лесов, а также на состояние водных и других природных объектов;</p> <ul style="list-style-type: none"> - соблюдать правила пожарной безопасности в лесах, правила санитарной безопасности в лесах, а также правила ухода за лесами; - представлять ежегодно лесную декларацию, а также отчет об использовании лесов, отчет об охране и защите лесов в установленном порядке; - предоставлять в обязательном порядке документированную информацию, предусмотренную частью 2 статьи 91 ЛК РФ; - выполнять другие обязанности, предусмотренные законодательством Российской Федерации. <p>В целях обеспечения мероприятий по предупреждению распространения вредных организмов лица, использующие леса для заготовки и сбора недревесных лесных ресурсов осуществляют, в соответствии со статьями 60.3, 60.7 ЛК РФ, профилактические мероприятия по защите лесов, санитарно-оздоровительные мероприятия (рубка погибших, поврежденных лесных насаждений, уборка неликвидной древесины, рубка аварийных деревьев).</p> <p>Заготовка и сбор недревесных лесных ресурсов могут быть ограничены или запрещены в установленном порядке в районах, загрязненных радиоактивными веществами.</p> <p>Лица, которым предоставлено право использования лесов для заготовки и сбора недревесных лесных ресурсов, должны применять способы и технологии, исключающие истощение имеющихся ресурсов.</p> <p>Запрещается заготовка пней на берегозащитных и почвозащитных участках лесов вдоль водных объектов на склонах гор и оврагов, а также в молодняках с полнотой 0,8-1,0.</p> <p>Запрещается рубка деревьев для заготовки бересты.</p> <p>Заготовка пихтовых и еловых лап разрешается только со срубленных деревьев на лесосеках при проведении выборочных и сплошных рубок.</p> <p>Сбор лесной подстилки запрещается в лесах, выполняющих функцию защиты природных и иных объектов.</p>
<p>Заготовка пищевых лесных ресурсов и сбор лекарственных растений</p>	<p>Использование лесов с целью заготовки пищевых лесных ресурсов и сбора лекарственных растений осуществляется в соответствии с «Правилами заготовки пищевых лесных ресурсов и сбора лекарственных растений», утверждёнными Приказом Рослесхоза от 05.12.2011 № 511.</p> <p>Запрещается осуществлять заготовку и сбор грибов и дикорастущих растений, виды которых занесены в Красную книгу Российской Федерации, Красную книгу Приморского края, или которые признаются наркотическими средствами</p>

Виды разрешенного использования лесов	Ограничения
1	2
	<p>в соответствии с Федеральным законом от 08.01.1998 № 3-ФЗ «О наркотических средствах и психотропных веществах».</p> <p>Запрещается рубка плодоносящих ветвей и деревьев для заготовки плодов, вырывать растения с корнями, грибы с грибницей.</p> <p>При заготовке орехов запрещается рубка деревьев, а также применение способов сбора, приводящих к повреждению деревьев. Лица, которым лесные участки предоставлены в аренду для заготовки орехов, обеспечивают сохранность орехоплодных насаждений. Способы, сроки, допустимые размеры изъятия лекарственных растений по конкретным видам лекарственных растений на территории края устанавливаются Правительством Приморского края.</p>
<p>Осуществление видов деятельности в сфере охотничьего хозяйства</p>	<p>Осуществление видов деятельности в сфере охотничьего хозяйства регламентируется Федеральными законами Об охоте, Федеральным законом О животном мире и Правилами охоты, утвержденными Министерством природных ресурсов и экологии РФ от 16.11.2010 № 512.</p> <p>Пребывание граждан в лесах в целях охоты регулируется лесным законодательством и законодательством в области охоты и сохранения охотничьих ресурсов (п.7 ст.11 п.7 ЛК РФ).</p> <p>Лесные участки предоставляются юридическим лицам, индивидуальным предпринимателям для осуществления видов деятельности в сфере охотничьего хозяйства на основании охотхозяйственных соглашений, заключенных в соответствии с Федеральным законом Об охоте и договоров аренды лесных участков.</p> <p>Использование гражданами лесов в общедоступных охотничьих угодьях осуществляется без предоставления лесных участков в соответствии со статьей 11 ЛК РФ (п. 4, ст. 36 ЛК).</p> <p>Полностью запрещается охота на редких и находящихся под угрозой исчезновения диких зверей и птиц, внесенных в Красную книгу РФ и Красную книгу Приморского края. Деятельность в сфере охотничьего хозяйства регулируется приказом Минприроды России от 12.12.2017 № 661 «Об утверждении Правил пользования лесов для осуществления деятельности в сфере охотничьего хозяйства и Перечня случаев использования лесов для осуществления видов деятельности в сфере охотничьего хозяйства без предоставления лесных участков».</p> <p>В целях обеспечения сохранения охотничьих ресурсов и их рационального использования могут устанавливаться следующие ограничения охоты:</p> <p>1) запрет охоты в определенных охотничьих угодьях;</p>

Виды разрешенного использования лесов	Ограничения
1	2
	<p>2) запрет охоты в отношении отдельных видов охотничьих ресурсов;</p> <p>3) запрет охоты в отношении охотничьих ресурсов, определенных пола и возраста;</p> <p>4) установление допустимых для использования орудий охоты, способов охоты, транспортных средств, собак охотничьих пород и ловчих птиц;</p> <p>5) определение сроков охоты;</p> <p>6) иные установленные в соответствии с федеральными законами ограничения охоты.</p> <p>Орудия охоты и способы охоты должны соответствовать международным стандартам на гуманный отлов диких животных (ч. 1 статьи 22 Федерального закона от 24.07.2009 № 209-ФЗ).</p> <p>Перечень видов охотничьих ресурсов, разрешенных к добыче, конкретные сроки охоты, ограничения охоты, требования к охоте устанавливаются Правилами охоты, а также утверждаемыми Губернатором Приморского края параметрами осуществления охоты (ст. 23 Федерального закона Об охоте) и утверждаемыми Правительством Приморского края ограничениями охоты (ст. 21 Федерального закона О животном мире). Приказ Минприроды России от 12.12.2017 № 661 «Об утверждении правил использования лесов для осуществления видов деятельности в сфере охотничьего хозяйства и Перечня случаев использования лесов для осуществления видов деятельности в сфере охотничьего хозяйства без предоставления лесных участков».</p>
Ведение сельского хозяйства	<p>Приказ Рослесхоза от 05.12.2011 № 509 «Об утверждении Правил использования лесов для ведения сельского хозяйства», приказ Рослесхоза от 14.12.2010 № 485. Запрещается: пастьба скота в лесу без пастуха, на лесных культурах, ПСУ, участках, предназначенных под содействие естественному возобновлению, легкоразмываемых почвах. Ведение сельского хозяйства в лесопарковых зонах запрещается согласно части 3 статьи 105 ЛК РФ.</p>
Осуществление научно-исследовательской деятельности, образовательной деятельности	<p>Приказ Рослесхоза от 23.12.2011 № 548 «Об утверждении Правил использования лесов для осуществления научно-исследовательской деятельности, образовательной деятельности».</p> <p>Запрещается: захламление территории строительным и бытовым мусором, отходами древесины, иными видами отходов; загрязнение площади химическими и радиоактивными веществами.</p>
Осуществление рекреационной деятельности	<p>Приказ Рослесхоза от 21.02.2012 № 62 «Об утверждении Правил использования лесов для осуществления рекреационной деятельности». На лесных участках,</p>

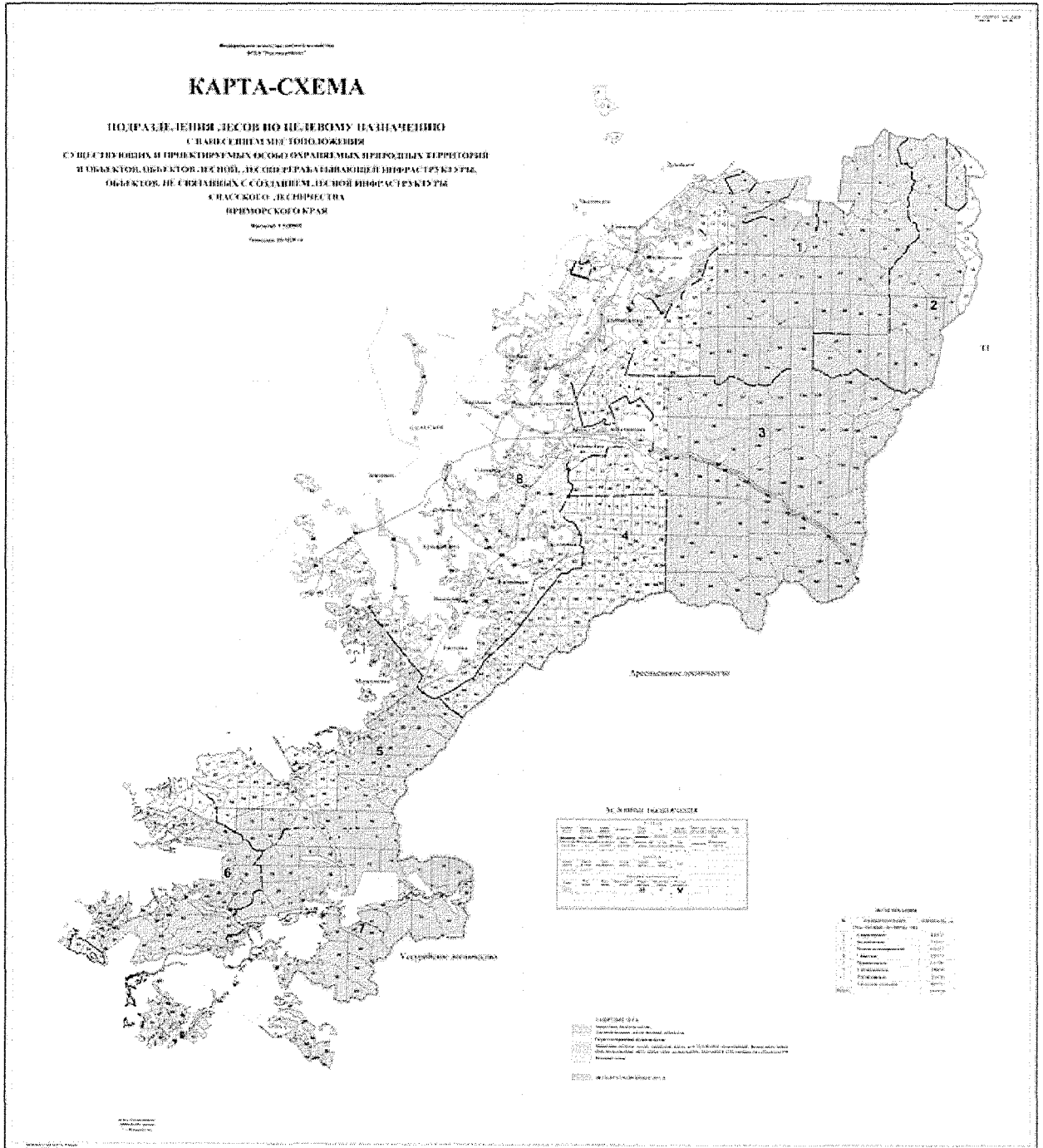
Виды разрешенного использования лесов	Ограничения
1	2
	<p>предоставленных для осуществления рекреационной деятельности, подлежат сохранению природные ландшафты, объекты животного мира, растительного мира, водные объекты. Леса для осуществления рекреационной деятельности используются способами, не наносящими вреда окружающей среде и здоровью человека.</p> <p>Использование лесов для осуществления рекреационной деятельности не должно препятствовать праву граждан пребывать в лесах.</p> <p>Не допускается: повреждение лесных насаждений, растительного покрова и почвы за пределами предоставленного участка и на участке, захламление территории, проезд транспортных средств по произвольным маршрутам.</p>
Создание лесных плантаций и их эксплуатация	Запрещается использование защитных лесов и ОЗУ (приказ Рослесхоза от 14.12.2010 № 485).
Выращивание лесных плодовых, ягодных, декоративных растений, лекарственных растений	<p>Приказ Рослесхоза от 05.12.2011 № 510 «Об утверждении Правил использования лесов для выращивания лесных плодовых, ягодных, декоративных растений, лекарственных растений».</p> <p>В соответствии с приказом Рослесхоза от 14.12.2010 № 485 запрещается: использование защитных лесов и ОЗУ.</p> <p>Использование лесных участков, на которых встречаются виды растений, занесенные в Красную книгу Российской Федерации, красные книги субъектов Российской Федерации, для выращивания лесных плодовых, ягодных, декоративных растений, лекарственных растений запрещается в соответствии со статьей 59 ЛК РФ.</p>
Выращивание посадочного материала лесных растений (саженцев и семян)	<p>Приказ Рослесхоза от 19.07.2011 № 308 «Об утверждении правил использования лесов для выращивания посадочного материала лесных растений (саженцев, семян)».</p> <p>Для выращивания посадочного материала лесных растений (саженцев, семян) используют, в первую очередь, не покрытые лесом земли из состава земель лесного фонда, а также необлесившиеся лесосеки, прогалины и другие, не покрытые лесной растительностью, земли иных категорий, на которых располагаются леса.</p> <p>Не допускается применение нерайонированных семян лесных растений, а также семян лесных растений, посевные и иные качества которых не проверены.</p> <p>Использование лесных участков, на которых встречаются виды растений, занесенные в Красную книгу Российской Федерации, красные книги субъектов Российской Федерации, для выращивания посадочного материала лесных растений (саженцев, семян) запрещается в соответствии со статьей 59 ЛК РФ.</p>
Осуществление геологического изучения недр, разведка и добыча	Приказ Рослесхоза от 27.12.2010 № 515 «Об утверждении Порядка использования лесов для выполнения работ по геологическому изучению недр, для разработки

Виды разрешенного использования лесов	Ограничения
1	2
полезных ископаемых	<p>месторождений полезных ископаемых».</p> <p>Обустройство объектов, связанных с осуществлением геологического изучения недр, разведкой и добычей полезных ископаемых, должно исключать развитие эрозионных процессов на занятой и прилегающей территории. На лесных участках, предоставленных в аренду, рубка лесных насаждений осуществляется в соответствии с проектом освоения лесов.</p> <p>Не допускается: валка деревьев и расчистка от древесной растительности бульдозерами; захламление приграничных полос и опушек; повреждение стволов и скелетных корней опушечных деревьев; захламление лесов отходами, строительным и бытовым мусором; загрязнение химическими и радиоактивными веществами; проезд транспорта по произвольным маршрутам; затопление и длительное подтопление насаждений.</p>
Строительство и эксплуатация водохранилищ и иных искусственных водных объектов, а также гидротехнических сооружений и специализированных портов	<p>В соответствии с приказом Рослесхоза от 14.12.2010 № 485.</p>
Строительство, реконструкция, эксплуатация линейных объектов	<p>Приказ Рослесхоза от 10.06.2011 № 223 «Об утверждении Правил использования лесов для строительства реконструкции, эксплуатации линейных объектов».</p> <p>В соответствии с приказом Рослесхоза от 14.12.2010 № 485.</p> <p>В целях строительства, реконструкции и эксплуатации линейных объектов используются, прежде всего, нелесные земли, а при отсутствии на лесном участке таких земель - участки невозобновившихся вырубок, гарей, пустошей, прогалины, а также площади, на которых произрастают низкополнотные и наименее ценные лесные насаждения. Использование иных лесных участков для указанных целей допускается в случае отсутствия других вариантов возможного размещения линейных объектов.</p> <p>При использовании лесов в целях строительства, реконструкции и эксплуатации автомобильных и железных дорог исключаются случаи, вызывающие нарушение поверхностного и внутрипочвенного стока вод, затопление или заболачивание лесных участков вдоль дорог, а также случаи, вызывающие развитие эрозионных процессов на занятой и прилегающей территории.</p> <p>В охранных и санитарно-защитных зонах, предназначенных для обеспечения безопасности граждан и создания необходимых условий для эксплуатации линейных объектов, рубка лесных насаждений осуществляется в</p>

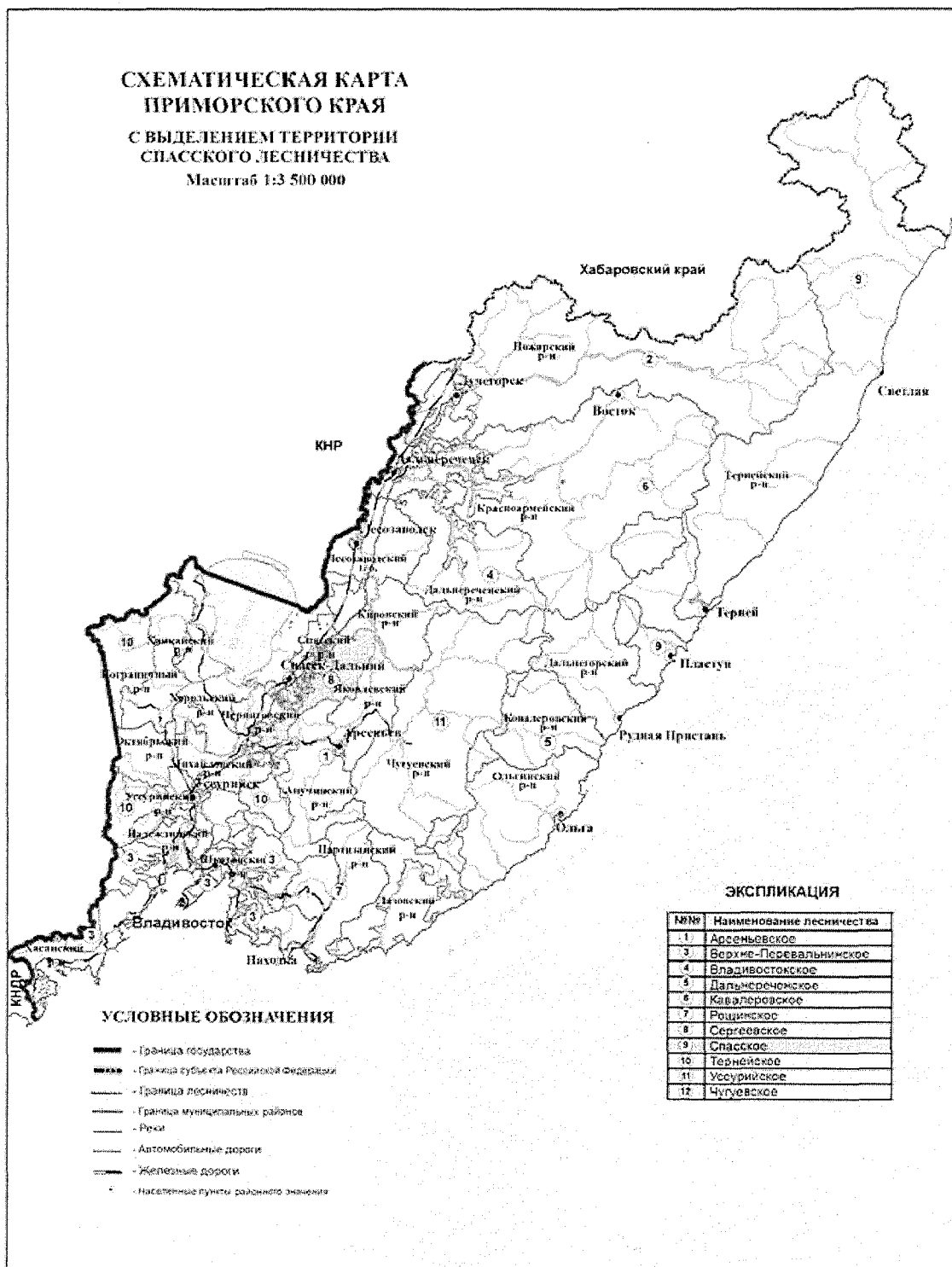
Виды разрешенного использования лесов	Ограничения
1	2
	<p>соответствии с установленным режимом указанных зон, по согласованию с предоставившими в пользование лесной участок органами государственной власти в пределах их компетенции, определенной в соответствии со статьями 81-83 ЛК РФ.</p> <p>Не допускается: повреждение лесных насаждений, растительного покрова, почв за пределами предоставленного лесного участка и соответствующей охранной зоны; захламливание прилегающих территорий за пределами предоставленного лесного участка строительным и бытовым мусором, отходами древесины, иными видами отходов; загрязнение площади предоставленного лесного участка и территории за его пределами химическими и радиоактивными веществами; проезд транспортных средств и иных механизмов по произвольным, неустановленным маршрутам за пределами предоставленного участка и соответствующей охранной зоны.</p>
<p>Переработка древесины и иных лесных ресурсов</p>	<p>В соответствии с Правилами использования лесов для переработки древесины.</p> <p>Запрещается: повреждение лесных насаждений, растительного покрова, почвы за пределами предоставленного участка; захламливание прилегающих территорий; загрязнение площади химическими и радиоактивными веществами; проезд транспорта за пределами предоставленного участка.</p> <p>В целях размещения объектов лесоперерабатывающей инфраструктуры используются, прежде всего, нелесные земли, а при отсутствии на лесном участке таких земель - участки невозобновившихся вырубок, гарей, пустошей, прогалины, а также площади, на которых произрастают низкополнотные и наименее ценные лесные насаждения. Использование иных лесных участков для указанных целей допускается в случае отсутствия других вариантов возможного размещения объектов лесоперерабатывающей инфраструктуры.</p> <p>Не допускается: размещение объектов в защитных лесах и ОЗУ; проведение работ и строительство, вызывающее нарушение поверхностного и внутрипочвенного стока вод, заболачивание и затопление лесного участка.</p>
<p>Осуществление религиозной деятельности</p>	<p>Леса используются религиозными организациями для осуществления религиозной деятельности в соответствии с Законом № 125-ФЗ. На лесных участках, предоставленных для осуществления религиозной деятельности, допускается возведение зданий, строений, сооружений религиозного и благотворительного назначения (ч. 2, ст. 47 ЛК РФ).</p> <p>Запрещается: захламливание участка бытовыми отходами, проезд транспорта по произвольным маршрутам; повреждение лесных насаждений.</p>

Виды разрешенного использования лесов	Ограничения
1	2
Выполнение изыскательских работ	<p>Постановление Правительства Российской Федерации от 24.02.2009 № 161 «Об утверждении Положения о предоставлении в аренду без проведения аукциона лесного участка, в том числе расположенного в резервных лесах, для выполнения изыскательских работ. Запрещается: захламление территории строительным и бытовым мусором, отходами древесины, иными видами отходов; загрязнение площади химическими и радиоактивными веществами.</p>

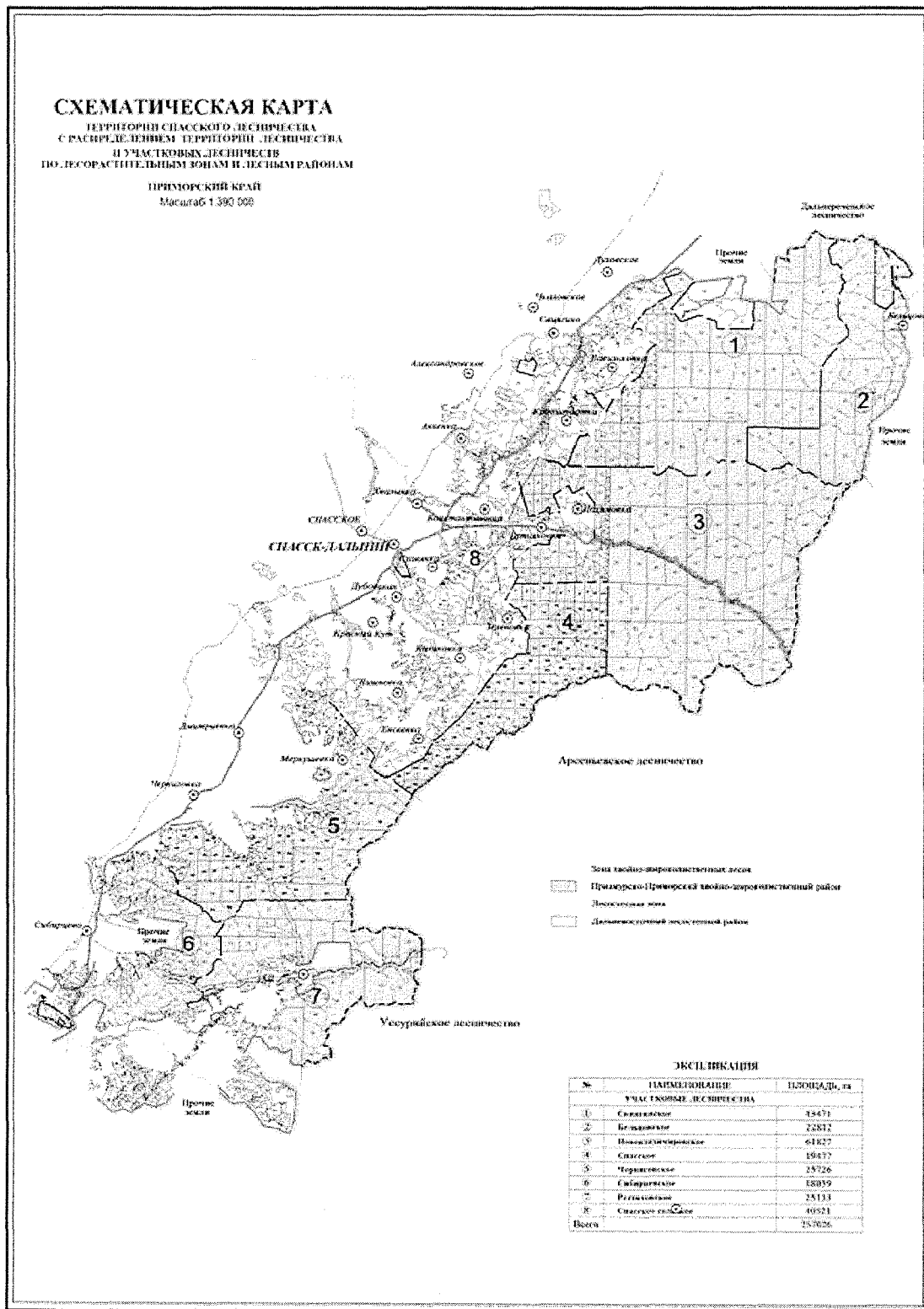
Приложение 14
 к приказу департамента лесного хозяйства
 Приморского края
 от 14.10.2019 № 1460



Приложение 15
к приказу департамента лесного хозяйства
Приморского края
от 14.10.2019 № 1460



Приложение 16
 к приказу департамента лесного хозяйства
 Приморского края
 от 14.10.2019 № 1460



Приложение 17
 к приказу департамента лесного хозяйства
 Приморского края
 от 14.10.2019 № 1460

