



**ИНСПЕКЦИЯ ПО ОХРАНЕ ОБЪЕКТОВ  
КУЛЬТУРНОГО НАСЛЕДИЯ ПРИМОРСКОГО КРАЯ**

**ПРИКАЗ**

04 июня 2019 года

№ 150

г. Владивосток

**Об утверждении границ территории объекта культурного наследия регионального значения «Ансамбль застройки офицерской слободы (20 строений)», конец XIX - начало XX вв., расположенного по адресу (местонахождение): Приморский край, г. Владивосток, в границах ул. Светланская, ул. Абрекская, ул. Карла Либкнехта, ул. Всеволода Сибирцева»**

В соответствии с Федеральным законом от 25 июня 2002 года № 73-ФЗ «Об объектах культурного наследия (памятниках истории и культуры) народов Российской Федерации», законом Приморского края от 30 апреля 2015 года № 612-КЗ «Об охране объектов культурного наследия (памятников истории и культуры) народов Российской Федерации на территории Приморского края», постановлением Администрации Приморского края от 02 ноября 2016 года № 514-па «Об утверждении положения об инспекции по охране объектов культурного наследия Приморского края»,

**ПРИКАЗЫВАЮ:**

**1. Утвердить:**

границы территории объекта культурного наследия регионального значения «Ансамбль застройки офицерской слободы (20 строений)», конец XIX - начало XX вв., регистрационный номер в Едином государственном реестре объектов культурного наследия (далее – ЕГРОКН) 251721286550005, расположенного по адресу (местонахождение): Приморский край, г. Владивосток в границах ул. Светланская, ул. Абрекская, ул. Карла Либкнехта, ул. Всеволода Сибирцева», согласно приложению к настоящему приказу;

2. Осуществлять деятельность в границах территории объекта культурного наследия регионального значения «Ансамбль застройки офицерской слободы (20 строений)», конец XIX - начало XX вв., (регистрационный номер в ЕГРОКН 251721286550005) в соответствии с требованиями подпунктов 1, 3 пункта 1 статья 5.1 Федерального закона от 25 июня 2002 года № 73-ФЗ «Об объектах культурного наследия (памятниках истории и культуры) народов Российской Федерации»;

3. Отделу по государственной охране и сохранению объектов культурного наследия регионального значения инспекции по охране объектов культурного наследия Приморского края обеспечить направление настоящего приказа (Зуев А.С.):

а) в течение трех рабочих дней со дня принятия в департамент информационной политики Приморского края для официального опубликования;

б) в срок не более чем пять рабочих дней со дня издания в территориальный орган, осуществляющий государственный кадастровый учет, государственную регистрацию прав, ведение Единого государственного реестра недвижимости и предоставление сведений, содержащихся в Едином государственном реестре недвижимости;

в) в течение семи дней после дня первого официального опубликования в Управление Министерства юстиции Российской Федерации по Приморскому краю для включения в федеральный регистр нормативных правовых актов субъектов Российской Федерации и проведения правовой и антикоррупционной экспертиз;

г) в течение семи дней со дня принятия в Законодательное Собрание Приморского края;

д) в течение десяти дней со дня принятия:

в прокуратуру Приморского края;

в департамент градостроительства Приморского края,

в департамент земельных и имущественных отношений Приморского края

е) в муниципальное образование Приморского края, на территории которого расположен объект культурного наследия.

4. Настоящий приказ вступает в силу со дня его официального опубликования.

Руководитель инспекции



В. В. Осецкий

**Приложение**  
к приказу инспекции по охране  
объектов культурного наследия  
Приморского края  
от 04 июня 2019 года № 150

**Границы территории объекта культурного наследия  
регионального значения «Ансамбль застройки офицерской слободы  
(20 строений)», конец XIX - начало XX вв. (регистрационный номер в  
ЕГРОКН 251721286550005), расположенного по адресу (местонахождение):  
Приморский край, г. Владивосток, в границах ул. Светланская,  
ул. Абрекская, ул. Карла Либкнехта, ул. Всеволода Сибирцева**

1. Координаты характерных (поворотных) точек к картам (схемам) границ территории объекта культурного наследия «Ансамбль застройки офицерской слободы (20 строений)», конец XIX - начало XX вв.

Обозначение (номер) характерной точки общий контур	Координаты характерных точек в системе координат МСК 25		Погрешность положения характерной точки (Mt), м
	X	Y	
<b>Участок 1</b>			
1	359409.39	1397963.57	Картометрический метод определения координат Mt=0.02
2	359409.35	1397964.07	
3	359409.12	1397970.77	
4	359409.06	1397982.79	
5	359408.75	1398010.45	
6	359409.90	1398013.27	
7	359419.85	1398017.28	
8	359419.77	1398012.17	
9	359430.44	1398011.70	
10	359430.15	1397992.93	
11	359434.52	1397992.86	
12	359449.42	1397992.81	
13	359449.51	1398001.24	

14	359455.57	1398001.18		
15	359455.59	1398000.36		
16	359463.95	1398000.50		
17	359463.96	1397999.84		
18	359471.52	1397999.53		
19	359494.55	1397998.54		
20	359494.58	1397999.94		
21	359497.10	1397999.95		
22	359519.38	1398000.02		
23	359519.31	1398005.03		
24	359534.19	1398005.19		
25	359536.99	1398005.22		
26	359539.64	1398005.18		
27	359539.15	1397972.84		
28	359539.12	1397970.82		
29	359519.75	1397971.12		
30	359519.73	1397972.03		
31	359498.45	1397971.77		
32	359498.51	1397968.55		
33	359471.02	1397968.82		
34	359471.07	1397971.77		
35	359450.56	1397972.09		
36	359450.54	1397966.29		
37	359429.73	1397965.10		
1	359409.39	1397963.57		
Участок 2				
38	359381.31	1397954.71		Картометрический метод определения координат Mt=0.02
39	359417.22	1397956.83		
40	359442.35	1397958.69		
41	359443.27	1397942.08		
42	359419.10	1397941.02		
43	359418.74	1397911.93		

44	359436.26	1397912.41	
45	359436.89	1397885.73	
46	359418.25	1397885.67	
47	359418.67	1397908.27	
48	359381.60	1397908.95	
49	359381.29	1397952.63	
38	359381.31	1397954.71	
<b>Участок 3</b>			
50	359522.02	1397917.30	Картометрический метод определения координат M <sub>t</sub> =0.02
51	359539.21	1397918.56	
52	359539.16	1397921.17	
53	359553.70	1397921.87	
54	359554.98	1397908.51	
55	359555.62	1397882.51	
56	359524.56	1397882.34	
50	359522.02	1397917.30	
<b>Участок 4</b>			
57	359683.27	1397919.01	Картометрический метод определения координат M <sub>t</sub> =0.02
58	359703.59	1397919.08	
59	359705.46	1397896.27	
60	359707.62	1397896.41	
61	359707.57	1397880.11	
62	359685.01	1397879.72	
63	359685.75	1397903.15	
64	359684.45	1397907.33	
57	359683.27	1397919.01	
<b>Участок 5</b>			
65	359774.43	1397924.65	Картометрический метод определения координат M <sub>t</sub> =0.02
66	359790.83	1397923.88	
67	359801.66	1397921.97	
68	359812.98	1397913.54	
69	359815.13	1397908.69	

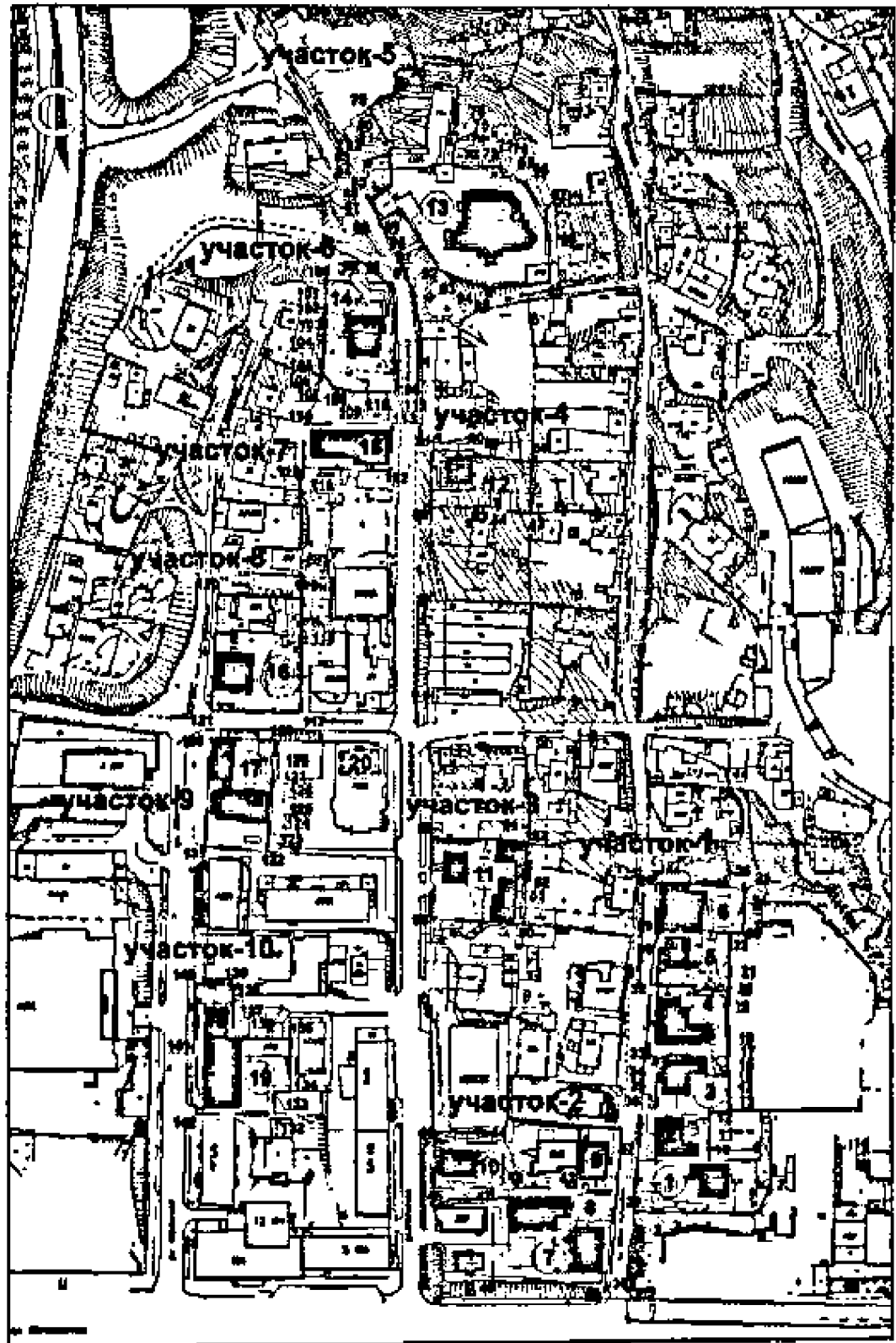
70	359815.43	1397905.31		
71	359819.01	1397904.56		
72	359818.71	1397895.31		
73	359819.19	1397885.66		
74	359825.67	1397885.91		
75	359828.86	1397886.83		
76	359830.29	1397886.67		
77	359850.69	1397887.15		
78	359852.69	1397872.14		
79	359841.83	1397852.09		
80	359825.21	1397861.45		
81	359822.89	1397861.76		
82	359822.91	1397859.60		
83	359821.22	1397853.30		
84	359819.27	1397853.77		
85	359816.63	1397852.21		
86	359806.87	1397857.36		
87	359804.86	1397854.33		
88	359797.84	1397858.98		
89	359801.99	1397865.23		
90	359790.17	1397873.34		
91	359787.71	1397874.78		
92	359779.09	1397880.99		
93	359774.86	1397886.69		
94	359772.20	1397899.79		
95	359771.95	1397902.09		
65	359774.43	1397924.65		
<b>Участок 6</b>				
96	359729.98	1397866.53		Картометрический метод определения координат Mt=0.02
97	359772.96	1397863.16		
98	359772.91	1397860.34		
99	359772.67	1397853.72		

100	359773.56	1397836.54	
101	359761.95	1397836.65	
102	359758.15	1397836.43	
103	359752.11	1397836.09	
104	359750.67	1397836.01	
105	359736.26	1397836.16	
106	359735.82	1397837.65	
107	359731.91	1397840.42	
108	359730.09	1397849.24	
109	359730.18	1397854.35	
110	359730.08	1397861.28	
111	359730.03	1397864.87	
96	359729.98	1397866.53	
Участок 7			
112	359699.79	1397864.08	Картометрический метод определения координат Mt=0.02
113	359718.10	1397863.96	
114	359717.25	1397829.34	
115	359699.72	1397829.77	
116	359699.69	1397844.51	
112	359699.79	1397864.08	
Участок 8			
117	359604.26	1397830.30	Картометрический метод определения координат Mt=0.02
118	359638.63	1397829.81	
119	359649.29	1397830.21	
120	359650.43	1397796.99	
121	359604.30	1397795.31	
117	359604.26	1397830.30	
Участок 9			
122	359550.06	1397817.90	Картометрический метод определения координат Mt=0.02
123	359561.10	1397818.60	
124	359565.10	1397818.85	
125	359565.00	1397819.85	

126	359568.00	1397820.06	
127	359568.06	1397819.04	
128	359575.23	1397819.49	
129	359592.99	1397820.61	
130	359593.23	1397794.31	
131	359551.73	1397793.80	
122	359550.06	1397817.90	
Участок 10			
132	359446.77	1397822.29	Картометрический метод определения координат M±=0.02
133	359455.84	1397822.23	
134	359455.94	1397828.52	
135	359476.64	1397827.96	
136	359476.35	1397808.67	
137	359476.30	1397805.77	
138	359493.02	1397805.56	
139	359497.41	1397802.61	
140	359497.39	1397790.99	
141	359476.08	1397791.62	
142	359446.61	1397791.73	
132	359446.77	1397822.29	



2. Карта (схема) границ территории объекта культурного наследия «Ансамбль застройки офицерской слободы (20 строений)», конец XIX - начало XX вв.



**УСЛОВНЫЕ ОБОЗНАЧЕНИЯ:**



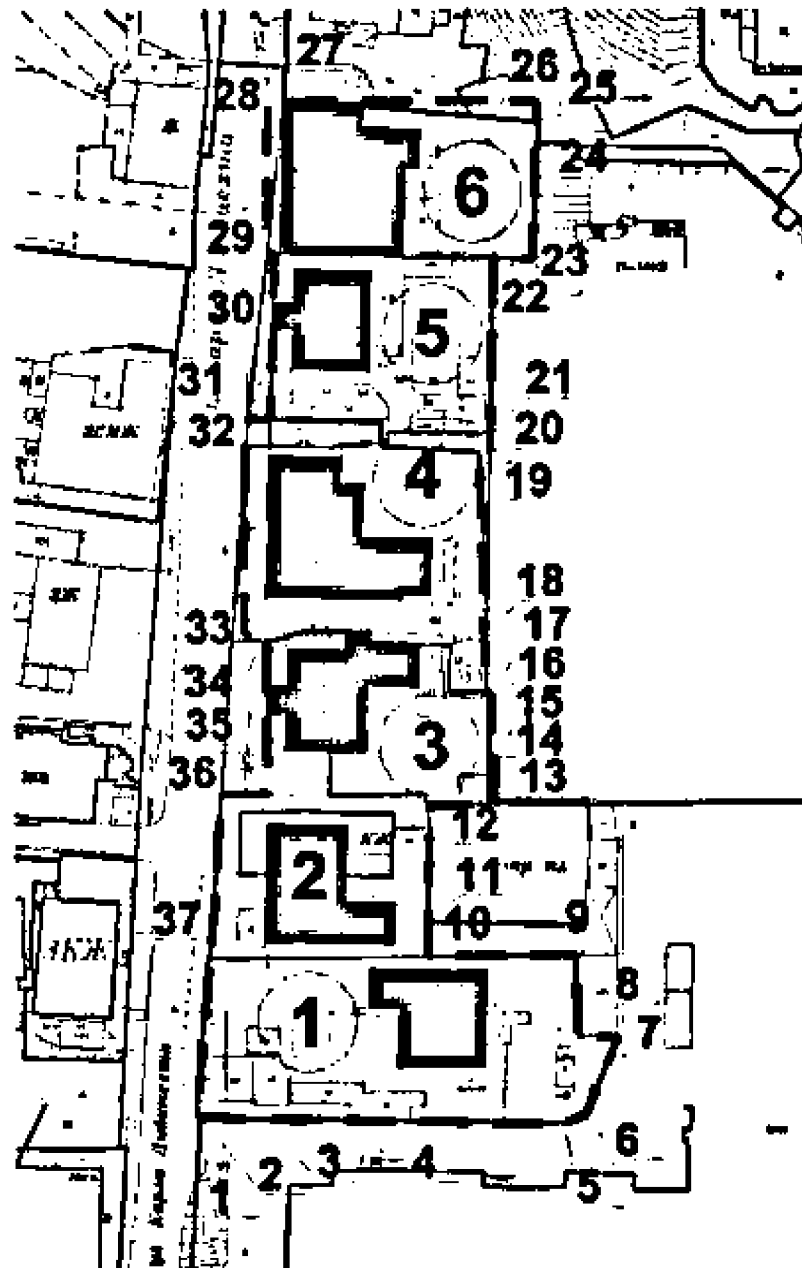
- объект культурного наследия
- граница территории объекта культурного наследия
- 3 - точка поворота границы территории объекта культурного наследия
- 5 - номер объекта культурного наследия

- 1 «Дом жилой», начало XX в. (регистрационный номер в ЕГРОКН 251711286550025), расположенный по адресу (местонахождение): Приморский край, г. Владивосток, ул. Карла Либкнехта, д. 4 (по данным государственного учета объектов культурного наследия – ул. Карла Либкнехта, д. 4, строение А);
- 2 «Жилой дом», начало XX в. (регистрационный номер в ЕГРОКН 251410117440005), расположенный по адресу (местонахождение): Приморский край, г. Владивосток, ул. Карла Либкнехта, д. 6;
- 3 «Жилой дом», начало XX в. (регистрационный номер в ЕГРОКН 251711285350005), расположенный по адресу (местонахождение): Приморский край, г. Владивосток, ул. Карла Либкнехта, д. 8;
- 4 «Жилой дом», начало XX в. (регистрационный номер в ЕГРОКН 251410117580005), расположенный по адресу (местонахождение): Приморский край, г. Владивосток, ул. Карла Либкнехта, д. 10;
- 5 «Жилой дом», начало XX в. (регистрационный номер в ЕГРОКН 251711283950005), расположенный по адресу (местонахождение): Приморский край, г. Владивосток, ул. Карла Либкнехта, д. 12;
- 6 «Жилой дом», начало XX в. (регистрационный номер в ЕГРОКН 281210002580005), расположенный по адресу (местонахождение): Приморский край, г. Владивосток, ул. Карла Либкнехта, д. 14;
- 7 «Дом жилой. Здесь жил известный исследователь Дальнего Востока Гек Фридольф Кириллович», 1890 г., расположенного по адресу (местонахождение): Приморский край, г. Владивосток, ул. Светланская, д. 161;
- 8 «Дом жилой. Здесь жил известный исследователь Дальнего Востока Гек Фридольф Кириллович», 1890 г. (регистрационный номер в ЕГРОКН 251711285670005), расположенного по адресу (местонахождение): Приморский край, г. Владивосток, ул. Светланская, д. 161а;
- 9 «Дом жилой. Здесь жил известный мореплаватель и организатор китобойного промысла на Дальнем Востоке Дыдымов Аким Егорович», 1890 г. (регистрационный номер в ЕГРОКН 251711286550035), расположенный по адресу (местонахождение): Приморский край, г. Владивосток, ул. Карла Либкнехта, д. 3 (по данным государственного учета объектов культурного наследия – ул. Карла Либкнехта, д. 3, строения А);

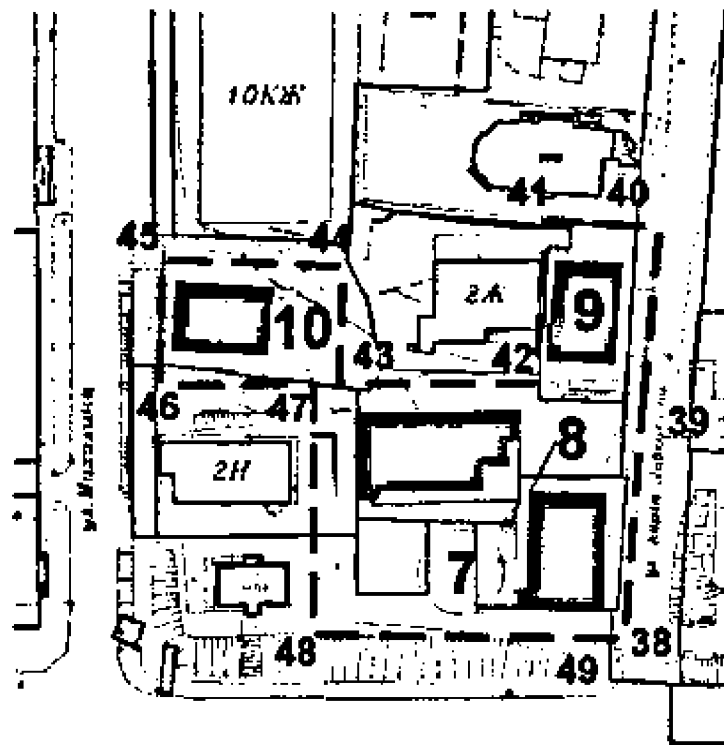
- 10 «Дом А.И. Лымаря. Здесь в 1918 – 1922 гг. размещалась конспиративная квартира Владивостокского подпольного ревкома», 1903 г. (регистрационный номер в ЕГРОКН 251711286550055), расположенный по адресу (местонахождение): Приморский край, г. Владивосток, ул. Махалина, 6 (по данным государственного учета объектов культурного наследия – ул. Махалина, 6, строение А);
- 11 «Ансамбль жилых домов» (регистрационный номер в ЕГРОКН 251721129720005), расположенный по адресу (местонахождение): Приморский край, г. Владивосток, ул. Махалина, 14, строение 1, 2, 3;
- 11.1 «Жилой дом», конец XIX в. (регистрационный номер в ЕГРОКН 251711129720015), расположенный по адресу (местонахождение): Приморский край, г. Владивосток, ул. Махалина, д.14, стр. 1;
- 11.2 «Жилой дом», конец XIX в. (регистрационный номер в ЕГРОКН 251711129720025), расположенный по адресу (местонахождение): Приморский край, г. Владивосток, ул. Махалина, д. 14, стр. 2;
- 11.3 «Жилой дом», конец XIX в. (регистрационный номер в ЕГРОКН 251711129720035), расположенный по адресу (местонахождение): Приморский край, г. Владивосток, ул. Махалина, д. 14, стр. 3;
- 12 «Жилой дом», начало XX в. (регистрационный номер в ЕГРОКН 251711287510005), расположенный по адресу (местонахождение): Приморский край, г. Владивосток, ул. Махалина, д. 24;
- 13 «Церковь скорбящей богородицы – мемориал русских воинов, погибших в русско-японскую войну» (регистрационный номер в ЕГРОКН 251711286550085), расположенный по адресу (местонахождение): Приморский край, г. Владивосток, ул. Махалина, д. 30;
- 14 «Жилой дом», начало XX в. (регистрационный номер в ЕГРОКН 251711311890005), расположенный по адресу (местонахождение): Приморский край, г. Владивосток, ул. Махалина, д. 25;
- 15 «Жилой дом», начало XX в. (регистрационный номер в ЕГРОКН 251410136220005), расположенный по адресу (местонахождение): Приморский край, г. Владивосток, ул. Махалина, д. 21;
- 16 «Особняк П. А. Жарикова», 1907 г., (регистрационный номер в ЕГРОКН 251711286550095) расположенный по адресу (местонахождение): Приморский край, г. Владивосток, ул. Абрекская, 14 (по данным государственного учета объектов культурного наследия – ул. Абрекская, д. 14/7, строение А);

- 17 «Дом жилой», начало XX в. (регистрационный номер в ЕГРОКН 251711286550075), расположенный по адресу (местонахождение): Приморский край, г. Владивосток, ул. Абрекская, 12, (по данным государственного учета объектов культурного наследия – ул. Абрековская, 12 строение 1);
- 18 «Дом, в котором в 1897 – 1903 гг. жил известный русский революционер Шмидт П. П.», конец XIX в. (регистрационный номер в ЕГРОКН 251711287430005), расположенный по адресу (местонахождение): Приморский край, г. Владивосток, ул. Абрекская, д. 8 (по данным государственного учета объектов культурного наследия – ул. Абрекская, д. 8, лит. 4);
- 19 «Дом жилой», (регистрационный номер в ЕГРОКН 251711286550065), расположенный по адресу (местонахождение): Приморский край, г. Владивосток, ул. Абрекская, 6 (по данным государственного учета объектов культурного наследия – ул. Абрекская, 6, стр. А);
- 20 Утрачен «Дом жилой. Здесь жил общественный деятель Ремезов Николай Владимирович», 1915 г. (регистрационный номер в ЕГРОКН 251711286550105), расположенный по адресу (местонахождение): Приморский край, г. Владивосток, ул. Махалина, 11 (по данным государственного учета объектов культурного наследия – ул. Махалина, 11 строение 1)

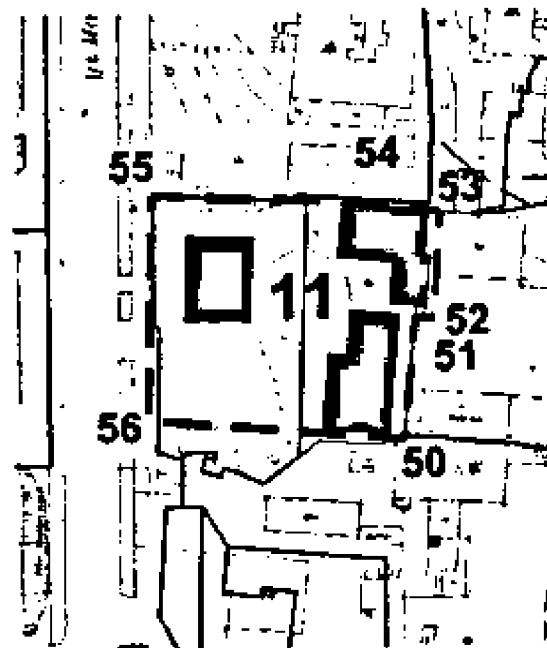
2.1. Карта (схема) границ территории объекта культурного наследия «Ансамбль застройки офицерской слободы (20 строений)», конец XIX - начало XX вв. Участок 1



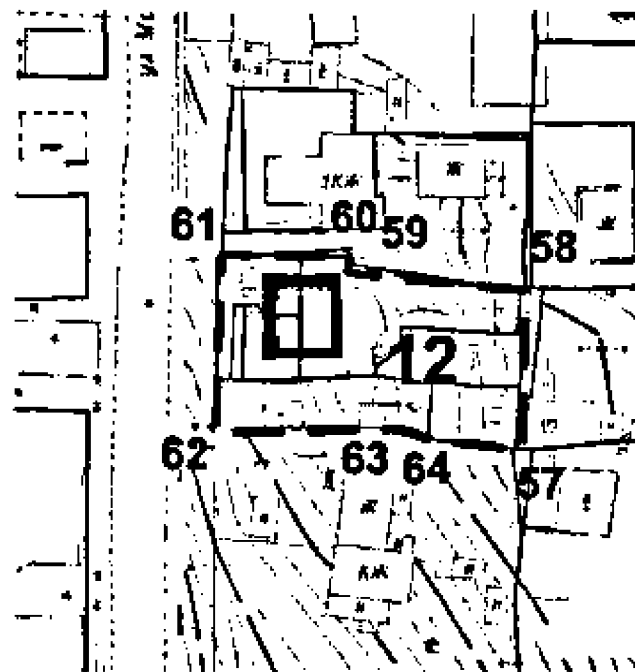
2.2. Карта (схема) границ территории объекта культурного наследия «Ансамбль застройки офицерской слободы (20 строений)», конец XIX - начало XX вв. Участок 2



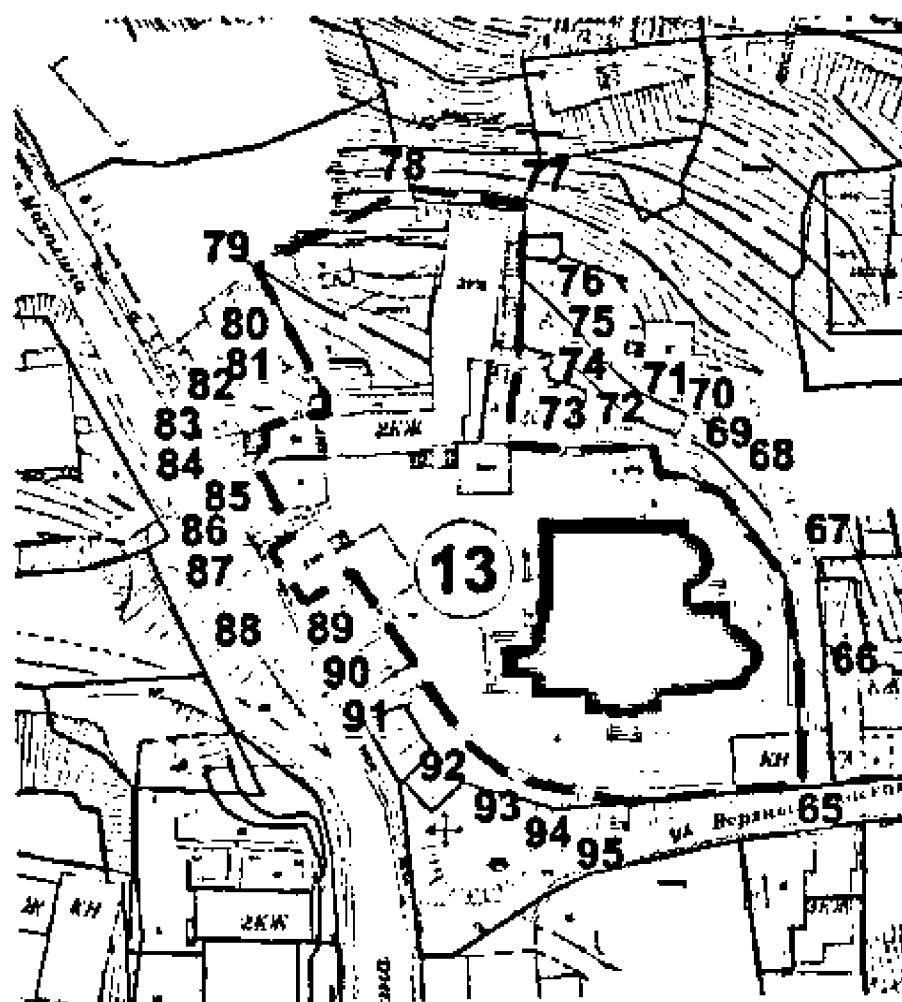
2.3. Карта (схема) границ территории объекта культурного наследия «Ансамбль застройки офицерской слободы (20 строений)», конец XIX - начало XX вв. Участок 3



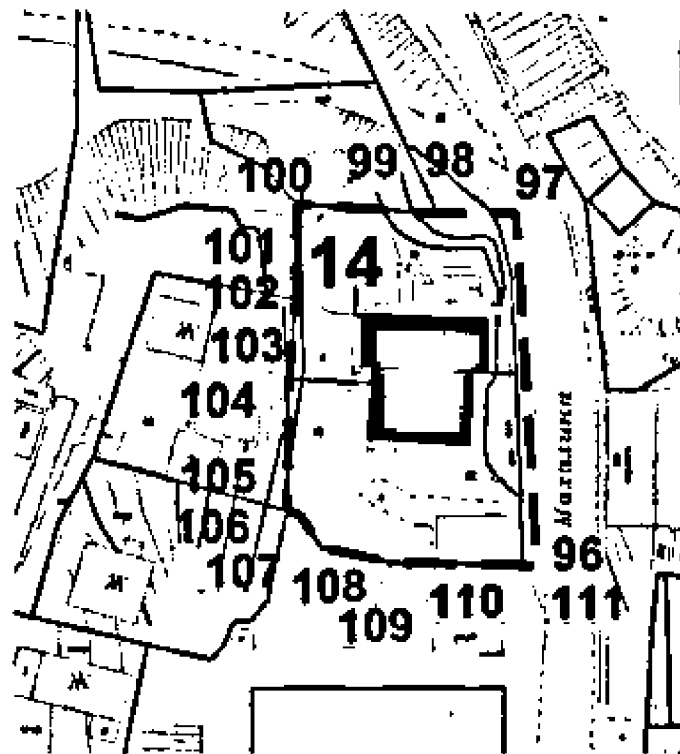
2.4. Карта (схема) границ территории объекта культурного наследия «Ансамбль застройки офицерской слободы (20 строений)», конец XIX - начало XX вв. Участок 4



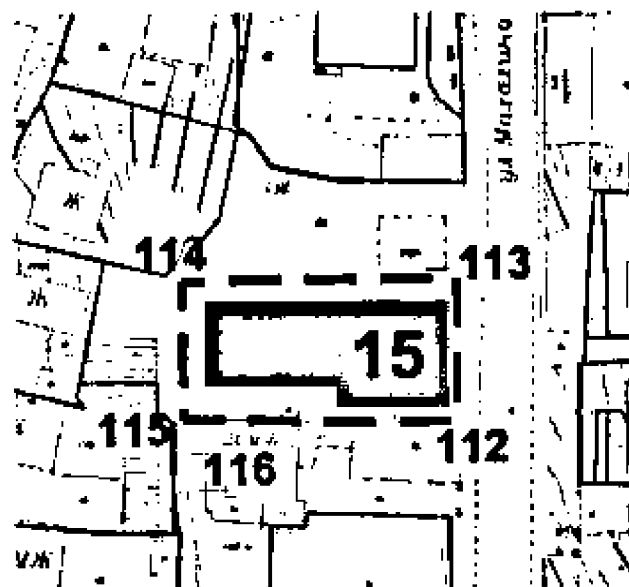
2.5. Карта (схема) границ территории объекта культурного наследия «Ансамбль застройки офицерской слободы (20 строений)», конец XIX - начало XX вв. Участок 5



2.6. Карта (схема) границ территории объекта культурного наследия «Ансамбль застройки офицерской слободы (20 строений)», конец XIX - начало XX вв. Участок 6

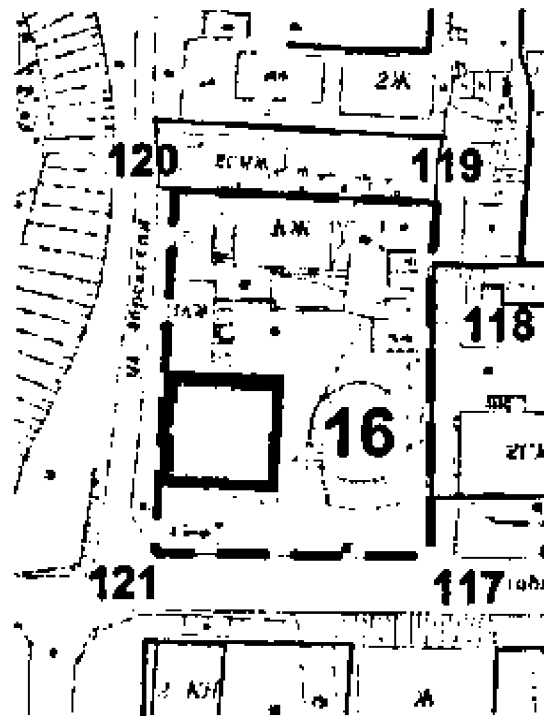


2.7. Карта (схема) границ территории объекта культурного наследия «Ансамбль застройки офицерской слободы (20 строений)», конец XIX - начало XX вв. Участок 7

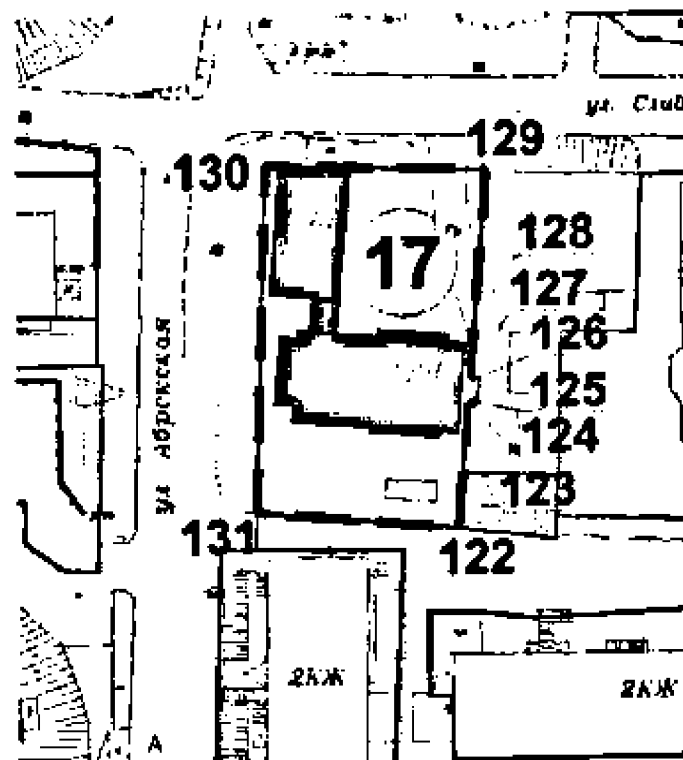




2.8. Карта (схема) границ территории объекта культурного наследия «Ансамбль застройки офицерской слободы (20 строений)», конец XIX - начало XX вв. Участок 8



2.9. Карта (схема) границ территории объекта культурного наследия «Ансамбль застройки офицерской слободы (20 строений)», конец XIX - начало XX вв. Участок 9



2.10. Карта (схема) границ территории объекта культурного наследия «Ансамбль застройки офицерской слободы (20 строений)», конец XIX - начало XX вв. Участок 10

