



**ИНСПЕКЦИЯ ПО ОХРАНЕ ОБЪЕКТОВ
КУЛЬТУРНОГО НАСЛЕДИЯ ПРИМОРСКОГО КРАЯ**

ПРИКАЗ

30 мая 2019 года

№ 135

г. Владивосток

Об утверждении границ территории объекта культурного наследия регионального значения «Жилой дом», начало XX в., расположенного по адресу (местонахождение): Приморский край, г. Владивосток, ул. Карла Либкнехта, д. 8

В соответствии с Федеральным законом от 25 июня 2002 года № 73-ФЗ «Об объектах культурного наследия (памятниках истории и культуры) народов Российской Федерации», законом Приморского края от 30 апреля 2015 года № 612-КЗ «Об охране объектов культурного наследия (памятников истории и культуры) народов Российской Федерации на территории Приморского края», постановлением Администрации Приморского края от 02 ноября 2016 года № 514-па «Об утверждении положения об инспекции по охране объектов культурного наследия Приморского края».

ПРИКАЗЫВАЮ:

1. Утвердить:

границы территории объекта культурного наследия регионального значения «Жилой дом», начало XX в., регистрационный номер в Едином государственном реестре объектов культурного наследия (далее – ЕГРОКН) 251711285350005, расположенного по адресу (местонахождение): Приморский край, г. Владивосток, ул. Карла Либкнехта, д. 8, согласно приложению к настоящему приказу;

2. Осуществлять деятельность в границах территории объекта культурного наследия регионального «Жилой дом», начало XX в. (регистрационный номер в ЕГРОКН 251711285350005) в соответствии с требованиями подпунктов 1, 3 пункта 1 статьи 5.1 Федерального закона от 25 июня 2002 года № 73-ФЗ «Об объектах культурного наследия (памятниках истории и культуры) народов Российской Федерации»;

3. Отделу по государственной охране и сохранению объектов культурного наследия регионального значения инспекции по охране объектов культурного наследия Приморского края обеспечить направление настоящего приказа (Зуев А.С.):

а) в течение трех рабочих дней со дня принятия в департамент информационной политики Приморского края для официального опубликования;

б) в срок не более чем пять рабочих дней со дня издания в территориальный орган, осуществляющий государственный кадастровый учет, государственную регистрацию прав, ведение Единого государственного реестра недвижимости и предоставление сведений, содержащихся в Едином государственном реестре недвижимости;

в) в течение семи дней после дня первого официального опубликования в Управление Министерства юстиции Российской Федерации по Приморскому краю для включения в федеральный регистр нормативных правовых актов субъектов Российской Федерации и проведения правовой и антикоррупционной экспертиз;

г) в течение семи дней со дня принятия в Законодательное Собрание Приморского края;

д) в течение десяти дней со дня принятия:

в прокуратуру Приморского края;

в департамент градостроительства Приморского края,

в департамент земельных и имущественных отношений Приморского края.

е) в муниципальное образование Приморского края, на территории которого расположен объект культурного наследия.

4. Настоящий приказ вступает в силу со дня его официального опубликования.

Руководитель инспекции



В. В. Осецкий

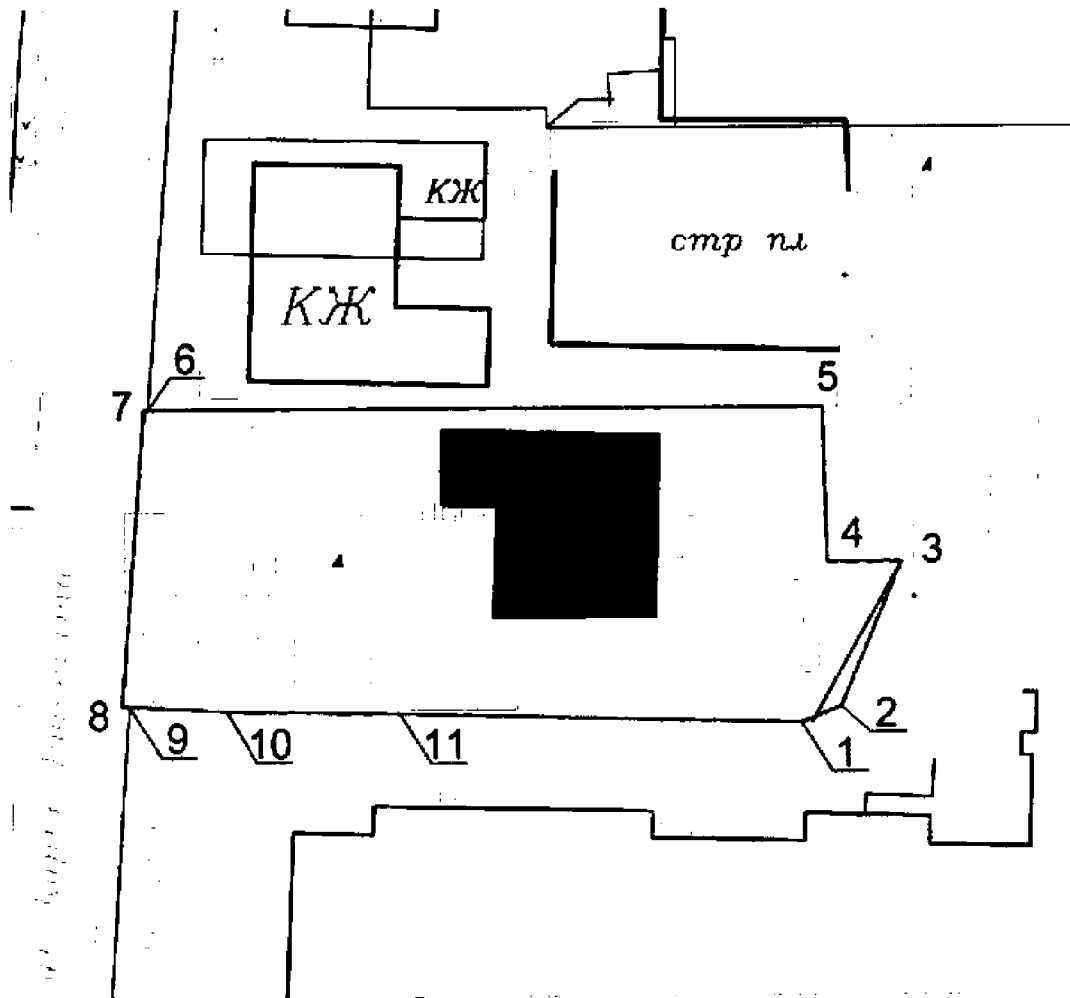
Приложение
к приказу инспекции по охране
объектов культурного наследия
Приморского края
от 30 мая 2019 года № 135

**Границы территории объекта культурного наследия
регионального значения «Жилой дом», начало XX в. (регистрационный
номер в ЕГРОКН 251711285350005), расположенного по адресу
(местонахождение): Приморский край, г. Владивосток,
ул. Карла Либкнехта, д. 8**




1. Координаты характерных (поворотных) точек к карте (схеме)
границ территории объекта культурного наследия «Жилой дом», начало XX в.

Обозначение (номер) характерной точки	Координаты характерных точек в системе координат МСК 25		Погрешность положения характерной точки (Mt), м
	X	Y	
1	359408.75	1398010.45	Картометрический метод определения координат Mt=0.02
2	359409.90	1398013.27	
3	359419.85	1398017.28	
4	359419.77	1398012.17	
5	359430.44	1398011.70	
6	359429.73	1397965.10	
7	359429.72	1397964.82	
8	359409.39	1397963.57	
9	359409.35	1397964.07	
10	359409.12	1397970.77	
11	359409.06	1397982.79	
1	359408.75	1398010.45	

2. Карта (схема) границ территории объекта культурного наследия
«Жилой дом», начало XX в.



УСЛОВНЫЕ ОБОЗНАЧЕНИЯ:

-  - объект культурного наследия
-  - границы земельных участков
-  - граница территории объекта культурного наследия
- 3 - точка поворота границы территории объекта культурного наследия