



**ИНСПЕКЦИЯ ПО ОХРАНЕ ОБЪЕКТОВ  
КУЛЬТУРНОГО НАСЛЕДИЯ ПРИМОРСКОГО КРАЯ**

**ПРИКАЗ**

22 ноября 2018 года

№ 304

г. Владивосток

**Об утверждении границ территории объекта культурного наследия  
(памятника истории и культуры) народов Российской Федерации  
регионального значения «Памятник морякам торгового флота, погибшим  
в годы Великой Отечественной войны», 1941–1945 гг., режима  
использования земель в границах данной территории**

В соответствии с Федеральным законом от 25.06.2002 № 73-ФЗ «Об объектах культурного наследия (памятниках истории и культуры) народов Российской Федерации», постановлением Администрации Приморского края от 02 ноября 2016 года № 514-па «Об утверждении положения об инспекции по охране объектов культурного наследия Приморского края»,

**ПРИКАЗЫВАЮ:**

**1. Утвердить:**

границы территории объекта культурного наследия (памятника истории и культуры) народов Российской Федерации регионального значения «Памятник морякам торгового флота, погибшим в годы Великой Отечественной войны», 1941–1945 гг., (регистрационный номер в ЕГРОКН 251410117450005), расположенного по адресу (местонахождение): Приморский край, г. Владивосток, ул. Светланская, в районе д. 63, согласно приложению № 1 к настоящему приказу;

режимы использования земель в границах территории объекта культурного наследия (памятника истории и культуры) народов Российской Федерации регионального значения «Памятник морякам торгового флота, погибшим в годы Великой Отечественной войны», 1941–1945 гг.,

(регистрационный номер в ЕГРОКН 251410117450005), расположенного по адресу (местонахождение): Приморский край, г. Владивосток, ул. Светланская, в районе д. 63, согласно приложению № 2 к настоящему приказу.

2. Отделу по государственной охране и сохранению объектов культурного наследия регионального значения инспекции по охране объектов культурного наследия Приморского края обеспечить направление настоящего приказа (Зуев А.С.):

а) в течение трех рабочих дней со дня принятия в департамент информационной политики Приморского края для официального опубликования;

б) в срок не более чем пять рабочих дней со дня издания в территориальный орган, осуществляющий государственный кадастровый учет, государственную регистрацию прав, ведение Единого государственного реестра недвижимости и предоставление сведений, содержащихся в Едином государственном реестре недвижимости;

в) в течение семи дней после дня первого официального опубликования в Управление Министерства юстиции Российской Федерации по Приморскому краю для включения в федеральный регистр нормативных правовых актов субъектов Российской Федерации и проведения правовой и антикоррупционной экспертиз;

г) в течение семи дней со дня принятия в Законодательное Собрание Приморского края;

д) в течение десяти дней со дня принятия:


в прокуратуру Приморского края;

в департамент градостроительства Приморского края,

в департамент земельных и имущественных отношений Приморского края.

3. Настоящий приказ вступает в силу со дня его официального опубликования.

Руководитель инспекции



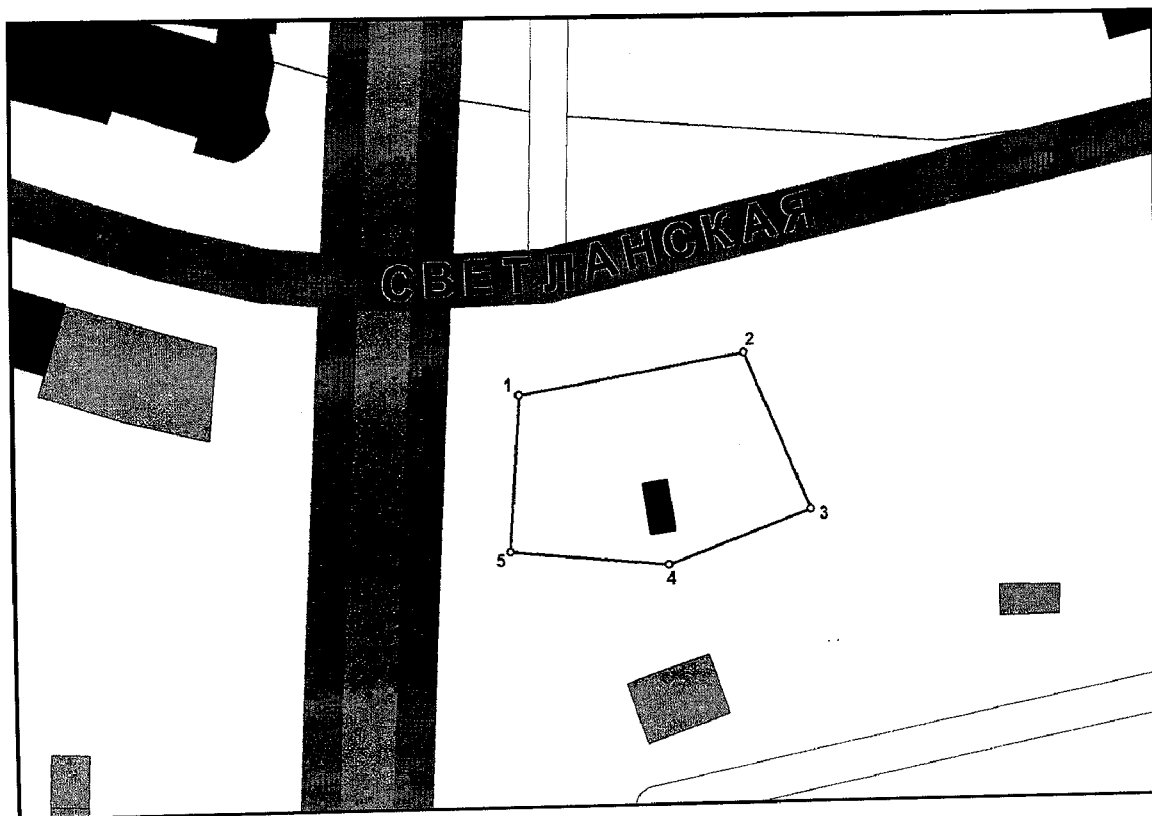
В.В. Осецкий

Приложение № 1  
к приказу инспекции по охране  
объектов культурного наследия  
Приморского края  
от 22 ноября 2018 года № 304



**Границы территории объекта культурного наследия  
(памятника истории и культуры) народов Российской Федерации  
регионального значения «Памятник морякам торгового флота,  
погибшим в годы Великой Отечественной войны», 1941–1945 гг.,  
(регистрационный номер в ЕГРОКН 251410117450005),  
расположенного по адресу (местонахождение): Приморский край,  
г. Владивосток, ул. Светланская, в районе д. 63**

Границы территории объекта культурного наследия регионального значения, «Памятник морякам торгового флота, погибшим в годы Великой Отечественной войны», 1941–1945 гг., (регистрационный номер в ЕГРОКН 251410117450005), расположенного по адресу (местонахождение): Приморский край, г. Владивосток, ул. Светланская, в районе д. 63, (далее - Памятник), описаны 5 характерными точками поворота границ.

Карта (схема) границ территории Памятника.



**УСЛОВНЫЕ ОБОЗНАЧЕНИЯ:**

-  - Памятник
-  - граница территории Памятника
- 4** - точка поворота границы территории Памятника

Координаты характерных (поворотных) точек к карте (схеме)  
границ территории Памятника

Обозначение (номер) характерной точки	Координаты характерных точек в системе координат МСК 25	
	X	Y
1	359477.76	1395954.93
2	359485.38	1395988.50
3	359463.09	1395999.59
4	359454.05	1395978.47
5	359455.07	1395954.62

Приложение № 2  
к приказу инспекции по охране  
объектов культурного наследия  
Приморского края  
от 22 ноября 2018 года № 304

**Режимы  
использования земель в границах территории объекта  
культурного наследия (памятника истории и культуры)  
народов Российской Федерации регионального значения  
«Памятник морякам торгового флота, погибшим в годы  
Великой Отечественной войны», 1941–1945 гг.,  
(регистрационный номер в ЕГРОКН 251410117450005),  
расположенного по адресу (местонахождение): Приморский  
край, г. Владивосток, ул. Светланская, в районе д. 63**

1. В границах территории объекта культурного наследия регионального значения «Памятник морякам торгового флота, погибшим в годы Великой Отечественной войны», 1941–1945 гг., (регистрационный номер в ЕГРОКН 251410117450005), расположенного по адресу (местонахождение): Приморский край, г. Владивосток, ул. Светланская, в районе д. 63 (далее - Памятник), **сохраняются:**

Памятник;

условия визуального восприятия Памятника.

2. В границах территории Памятника **запрещается:**

строительство объектов капитального строительства;

размещение временных построек (павильонов, киосков, навесов);

строительство новых инженерных сооружений;

прокладка инженерных сетей и коммуникаций, не относящихся к обеспечению использования Памятника;

земляные работы (за исключением работ, относящихся к мероприятиям по сохранению, использованию и благоустройству территории Памятника);

снос и (или) перемещение сооружений Памятника;

использование строительных технологий, создающих динамические нагрузки и негативное воздействие на Памятник;

хозяйственная деятельность, угрожающая сохранности Памятника и окружающего ландшафта, нарушающая визуальное восприятие и доступ к Памятнику;

хозяйственная деятельность, ухудшающая пожарную безопасность и гидрогеологические условия территории Памятника;

размещение наружной рекламы (за исключением предусмотренной законодательством об охране объектов культурного наследия (памятников истории и культуры) народов Российской Федерации);

установка глухих ограждений.

4. В границах территории Памятника в соответствии с требованиями, установленными законодательством об охране объектов культурного наследия (памятников истории и культуры) народов Российской Федерации **разрешается:**

проведение работ (изыскательских, проектных, земляных, строительных, мелиоративных и иных работ) по сохранению Памятника или его отдельных элементов;

ремонт и реконструкция существующих инженерных сетей;

благоустройство территории памятника;

установка ограждений, не препятствующих визуальному восприятию Памятника.

---