



**ИНСПЕКЦИЯ ПО ОХРАНЕ ОБЪЕКТОВ  
КУЛЬТУРНОГО НАСЛЕДИЯ ПРИМОРСКОГО КРАЯ**

**ПРИКАЗ**

16 марта 2018 года

№ 51

г. Владивосток

**Об утверждении границ территории  
объекта культурного наследия (памятника истории и культуры)  
народов Российской Федерации, федерального значения,  
включенного в реестр, «Береговой противодесантный капонир № 15»,  
входящего в состав объекта культурного наследия федерального значения  
«Комплекс фортификационных сооружений Владивостокской крепости» и  
ограничении использования объекта недвижимого имущества,  
находящегося в границах территории объекта культурного наследия**

В соответствии с Федеральным законом от 25.06.2002 № 73-ФЗ «Об объектах культурного наследия (памятниках истории и культуры) народов Российской Федерации», постановлением Администрации Приморского края от 02 ноября 2016 года № 514-па «Об утверждении положения об инспекции по охране объектов культурного наследия Приморского края»,

**ПРИКАЗЫВАЮ:**

1. Утвердить:

границы территории объекта культурного наследия (памятника истории и культуры) народов Российской Федерации федерального значения, включенного в реестр «Береговой противодесантный капонир № 15», расположенного по адресу: Приморский край, г. Владивосток, о. Русский, мыс Старицкого, оконечность мыса, согласно приложению № 1 к настоящему приказу;

требования к осуществлению деятельности в границах территории объекта культурного наследия (памятника истории и культуры) народов Российской Федерации федерального значения, включенного в реестр, «Береговой противодесантный капонир № 15», расположенного по адресу: Приморский край,

г. Владивосток, о. Русский, мыс Старицкого, оконечность мыса, согласно приложению № 2 к настоящему приказу.

2. Отделу по государственной охране объектов культурного наследия федерального значения инспекции по охране объектов культурного наследия Приморского края обеспечить направление настоящего приказа (Воробьева И.В.):

а) в течение трех дней со дня его принятия:

в департамент информационной политики Приморского края для официального опубликования;

б) в течение пяти рабочих дней со дня его принятия в орган регистрации прав, для внесения сведений в Единый государственный реестр недвижимости;

в) в течение семи дней со дня официального опубликования:

в Управление Министерства юстиции Российской Федерации по Приморскому краю для включения в федеральный регистр нормативных правовых актов субъектов Российской Федерации и проведения юридической экспертизы;

в Законодательное Собрание Приморского края;


в департамент градостроительства Приморского края,

департамент земельных и имущественных отношений Приморского края;

собственнику либо иному законному владельцу объекта культурного наследия.

3. Настоящий приказ вступает в силу со дня его официального опубликования.

И.о. руководителя инспекции



В.В. Осецкий

Приложение № 1  
к приказу инспекции по охране  
объектов культурного наследия  
Приморского края  
от 16 марта 2018 года № 51

**Описание границ территории  
объекта культурного наследия**

Границы территории объекта культурного наследия федерального значения, включенного в реестр «Береговой противодесантный капонир № 15», расположенного по адресу: Приморский край, г. Владивосток, о. Русский, мыс Старицкого, оконечность мыса (далее - Памятник), описаны 5 характерными точками поворота границ.

Точка 1 – на расстоянии 58,23 метра от восточной крайней точки правофланговой подпорной стенки убежища скорострельных пушек казематированного, по направлению на север от неё.

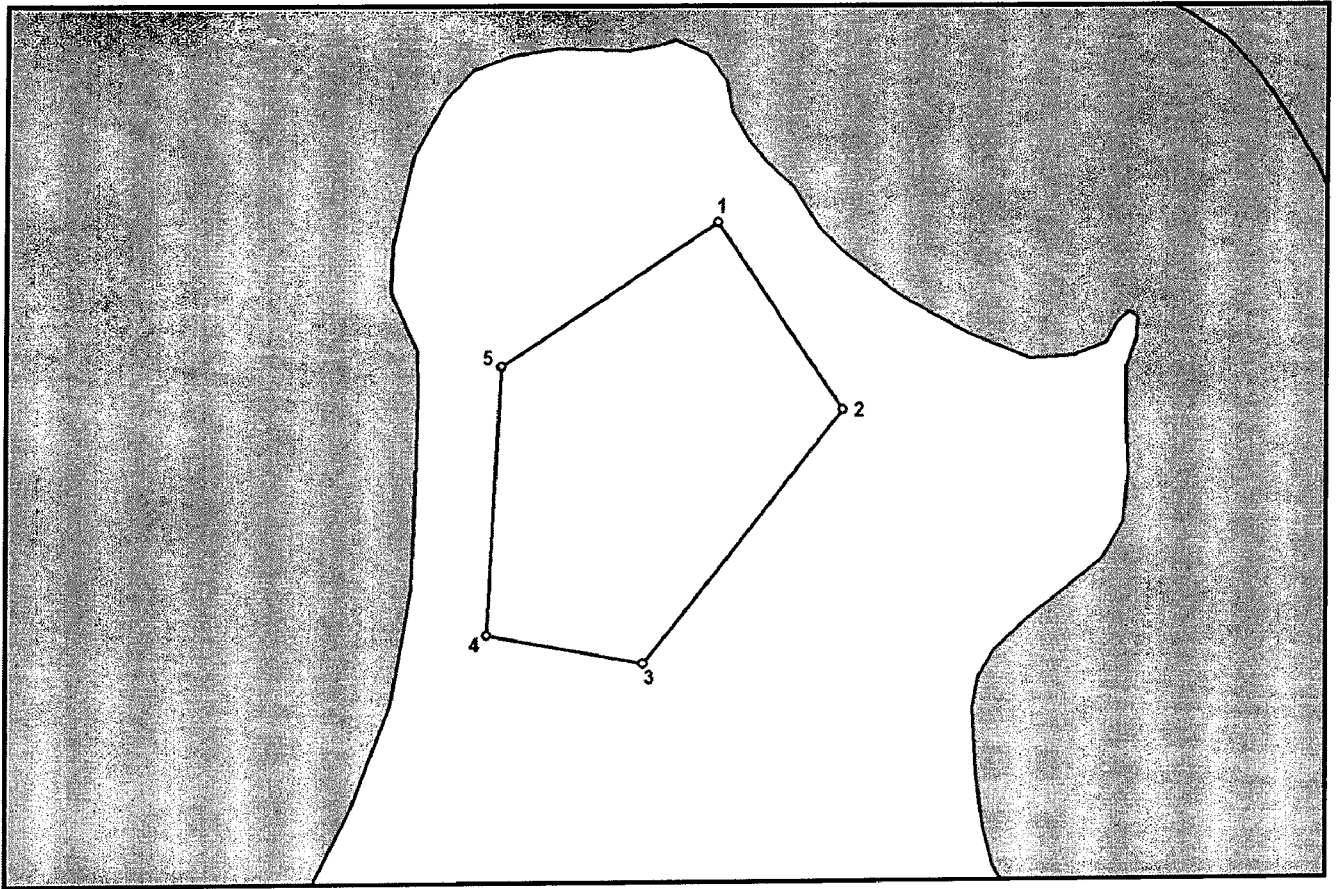
Точка 2 – на расстоянии 70,39 м от точки 1 по направлению на юго-восток и на расстоянии 43,12 м от восточной крайней точки правофланговой подпорной стенки убежища скорострельных пушек казематированного, по направлению на восток от неё.

Точка 3 – на расстоянии 100,01 м от точки 2 по направлению на юго – запад и на расстоянии 81,33 м от восточной крайней точки правофланговой подпорной стенки убежища скорострельных пушек казематированного, по направлению на юго – запад от неё.


Точка 4 – на расстоянии 49,5 м от точки 3 по направлению на северо-запад.

Точка 5 – на расстоянии 83,6 м от точки 4 по направлению на север и на расстоянии 80,71 м от точки 1 по направлению на юго – запад.

## Карта (схема) границ территории объекта культурного наследия.



## УСЛОВНЫЕ ОБОЗНАЧЕНИЯ:

-  -граница территории объекта культурного наследия (ОКН)  
**3** -точка поворота границы территории ОКН

Координаты характерных (поворотных) точек к карте (схеме)  
границ территории объекта культурного наследия

Обозначение (номер) характерной точки	Координаты характерных точек в системе координат МСК 25		Погрешность положения характерной точки(Мt), м
	X	Y	
1	353643,75	1388664,90	Картометрический метод определения координат Mt=0.06
2	353587,21	1388706,83	
3	353505,52	1388649,14	
4	353512,07	1388600,08	
5	353595,67	1388600,08	
1	353643,75	1388664,90	

Приложение № 2  
к приказу инспекции по охране  
объектов культурного наследия  
Приморского края  
от 16 марта 2018 года № 51

**Требования к осуществлению деятельности  
в границах территории объекта культурного наследия**

1. В соответствии с п.4 ст. 36 Градостроительного Кодекса РФ действие градостроительных регламентов не распространяется на земельные участки в границах территорий объектов культурного наследия.

2. В границах территории объекта культурного наследия регионального значения, включенного в реестр «Береговой противодесантный капонир № 15», расположенного по адресу: Приморский край, г. Владивосток, о. Русский, мыс Старицкого, оконечность мыса (далее-Памятник), сохраняются:

бетонные и земляные сооружения Памятника;

условия визуального восприятия сооружений Памятника и ландшафта;

условия восприятия видовых раскрытий;

зеленые насаждения;

3. В границах территории Памятника **запрещается:**

строительство объектов капитального строительства;

прокладка инженерных сетей и коммуникаций, не относящихся к мероприятиям по сохранению, использованию Памятника и благоустройства территории;

земляные работы (за исключением работ, необходимых для приспособления существующих сооружений Памятника для современного использования);

снос и (или) перемещение сооружений Памятника;

хозяйственная деятельность, угрожающая сохранности Памятника и окружающего ландшафта, нарушающая визуальное восприятие Памятника в его историко – градостроительной среде;

размещение наружной рекламы, за исключением распространения на объектах культурного наследия, их территориях наружной рекламы, содержащей исключительно информацию о проведении на объектах культурного наследия, их территориях театрально-зрелищных, культурно-просветительных и зрелищно-развлекательных мероприятий или исключительно информацию об указанных мероприятиях с одновременным упоминанием об определенном лице как о спонсоре конкретного мероприятия при условии, если такому упоминанию отведено не более чем десять процентов рекламной площади (пространства).

4. В границах территории Памятника, при условии согласования с органом исполнительной власти Приморского края, осуществляющим полномочия в области сохранения, использования, популяризации и государственной охраны объектов культурного наследия (памятников истории и культуры) федерального и регионального значения на территории Приморского края, **разрешается:**

проведение работ (изыскательских, проектных, земляных, строительных, мелиоративных и иных работ) по сохранению объекта культурного наследия или его отдельных элементов, сохранению историко-градостроительной или природной среды объекта культурного наследия, при условии соблюдения требований, установленных законодательством об охране объектов культурного наследия (памятников истории и культуры) народов Российской Федерации;

установка информационных надписей и обозначений на Памятнике;

проведение работ по сохранению объекта культурного наследия в соответствии с Главой VII «Сохранение объекта культурного наследия» Федерального закона от 25.06.2002 г. № 73-ФЗ «Об объектах культурного наследия (памятниках истории и культуры) народов Российской Федерации»;

благоустройство территории памятника;

земляные работы, необходимые для сохранения Памятника;

применение отдельно стоящего оборудования освещения, отвечающего характеристикам элементов исторической среды;

размещение временных заграждений и временных сооружений.