



ЗАКОН ПРИМОРСКОГО КРАЯ

О ВНЕСЕНИИ ИЗМЕНЕНИЙ В ЗАКОН ПРИМОРСКОГО КРАЯ "О ЧЕРНИГОВСКОМ МУНИЦИПАЛЬНОМ РАЙОНЕ"

Принят Законодательным Собранием Приморского края 18 декабря 2019 года

СТАТЬЯ 1.

Внести в Закон Приморского края от 6 августа 2004 года № 132-КЗ "О Черниговском муниципальном районе" (Ведомости Законодательного Собрания Приморского края, 2004, № 65, стр. 55; 2007, № 10, стр. 3; 2012, № 27, стр. 74; 2015, № 112, стр. 3) следующие изменения:

1) приложение 1 к Закону изложить в редакции приложения 1 к настоящему Закону;

2) приложение 2 к Закону изложить в редакции приложения 2 к настоящему Закону;

3) приложение 3 к Закону изложить в редакции приложения 3 к настоящему Закону;

4) приложение 4 к Закону изложить в редакции приложения 4 к настоящему Закону;

5) приложение 5 к Закону изложить в редакции приложения 5 к настоящему Закону;

6) приложение 6 к Закону изложить в редакции приложения 6 к настоящему Закону;

7) приложение 7 к Закону изложить в редакции приложения 7 к настоящему Закону;

8) приложение 8 к Закону изложить в редакции приложения 8 к настоящему Закону;

9) приложение 9 к Закону изложить в редакции приложения 9 к настоящему Закону;

10) приложение 10 к Закону изложить в редакции приложения 10 к настоящему Закону;

11) приложение 11 к Закону изложить в редакции приложения 11 к настоящему Закону;

12) приложение 12 к Закону изложить в редакции приложения 12 к настоящему Закону.

СТАТЬЯ 2.

Настоящий Закон вступает в силу со дня его официального опубликования.

Исполняющий обязанности
Губернатора края

А.А. Волошко

г. Владивосток
27 декабря 2019 года
№ 700-КЗ

Приложение 1
к Закону
Приморского края
от 27.12.2019 № 700-КЗ

"Приложение 1
к Закону
Приморского края
от 06.08.2004 № 132-КЗ

Описание местоположения границ Черниговского муниципального района

Номер точки	Координаты в системе координат МСК 25, зона 2		Координаты в системе координат WGS-84		Описание прохождения границы муниципального образования*
	X	Y	широта	долгота	
1	2	3	4	5	6
1	518788.69	2204343.08	44°32'49.74"	132°30'50.65"	От точки стыка границ Черниговский муниципальный район - Спасский муниципальный район - Хорольский муниципальный район, расположенной на середине русла реки Илистая, в месте слияния реки Илистая и озера Крылово граница идет в общем северо-восточном направлении по середине русла реки Илистая, по северной стороне земельного участка с кадастровым номером 25:22:010001:48, к югу от вершины с отметкой 69,3, далее - в общем юго-восточном направлении, проходя через урочища Выгоры и Пристань, затем - через вершину с отметкой 70,6, пересекая линию электропередачи (далее - ЛЭП) ЛЭП-110 кВ и мелиоративный канал до точки, расположенной на северной стороне железнодорожного моста
2	512514.50	2211633.82	44°29'29.86"	132°36'24.74"	Далее граница в общем юго-восточном направлении, пересекая железную дорогу Хабаровск - Владивосток и грунтовую дорогу

1	2	3	4	5	6
					Прохоры - карьер, проходит через высоту с отметкой 206,7, пересекая автомобильную дорогу А-370 Хабаровск - Владивосток, затем - в северо-восточном направлении вдоль восточной стороны полосы отвода автомобильной дороги А-370 Хабаровск - Владивосток
3	508862.78	2217783.13	44°27'34.18"	132°41'05.09"	Затем от автомобильной дороги А-370 Хабаровск - Владивосток в общем восточном направлении граница пересекает ЛЭП-110 кВ, проходит через высоту с отметкой 263,0, пересекает ЛЭП-220 кВ, далее идет в общем юго-восточном направлении по юго-западной стороне земельного участка с кадастровым номером 25:16:000000:134, затем - по северо-восточной стороне земельного участка с кадастровым номером 25:22:250001:2266 (контур 73), пересекая реку Кулешовка и ручей Гнилая Речка
4	499176.81	2229202.98	44°22'24.76"	132°49'46.35"	Далее граница идет в общем юго-восточном направлении по северо-восточной стороне земельного участка с кадастровым номером 25:22:250001:2266 (контур 73), пересекая ЛЭП-500 кВ, затем - по северной стороне земельного участка с кадастровым номером 25:22:250001:2266 (контур 95), пересекая ручей Гнилая Речка и далее - в том же направлении до точки стыка Черниговский муниципальный район - Спасский муниципальный район - Анучинский муниципальный округ
5	496180.05	2233929.18	44°20'49.29"	132°53'21.18"	Далее граница идет в общем юго-западном направлении по границе земельного участка с кадастровым номером 25:22:250001:2266 примерно 19,1 км до точки, расположенной в 1,4 км к югу от вершины с отметкой 441,9, в 1,6 км к востоку от вершины с отметкой 459,7
6	480635.65	2227235.68	44°12'23.44"	132°48'26.79"	Далее граница проходит в восточном направлении примерно 4,8 км через высоту с отметкой 355,2 до точки, расположенной на правом берегу реки Моховая, в 2,3 км к востоку от высоты с отметкой 355,2 (с ГП), в 1,7 км к северо-западу от вершины с отметкой 275,9
7	481148.99	2231967.14	44°12'41.71"	132°51'59.63"	

1	2	3	4	5	6
					Далее граница идет в общем юго-восточном направлении по границе земельного участка с кадастровым номером 25:00:000000:189 примерно 3,6 км, затем - по середине русла реки Моховая примерно 0,9 км, далее - вниз по течению по середине русла реки Буянков примерно 1,2 км до точки, расположенной на середине русла реки Буянков, в 2,2 км к юго-западу от вершины с отметкой 275,9, в 2,8 км к северо-западу от вершины с отметкой 311,1 - вершина горы Сопка Красная
8	478969.54	2234958.64	44°11'32.09"	132°54'15.34"	Далее граница идет в общем южном направлении примерно 2,2 км, пересекая ось железной дороги Сибирцево - Варфоломеевка, затем - в том же направлении по границе земельного участка с кадастровым номером 25:22:250001:2266 примерно 4,8 км через вершину с отметкой 313,9, пересекая грунтовую дорогу Буянки - Новотроицкое, ЛЭП-110 кВ и дорогу Арсеньев - Ретиховка, до точки, расположенной в 1,5 км к северу от вершины с отметкой 290,7 - вершина сопки Баран, в 2,4 км к юго-западу от вершины с отметкой 293,1, в 1,0 км к востоку от высоты с отметкой 257,2
9	472638.22	2234383.65	44°08'06.79"	132°53'52.29"	Далее граница проходит в общем юго-западном направлении по водоразделу бассейнов рек Вассиановка и Барановка по границе земельного участка с кадастровым номером 25:22:250001:2266 примерно 14,2 км через вершины с отметками 460,5 - вершина сопки Рыжая; 257,2; 321,8 до точки стыка границ Черниговский муниципальный район - Анучинский муниципальный округ - Михайловский муниципальный район, расположенной в 0,1 км к югу от высоты с отметкой 321,8
10	467803.99	2224343.33	44°05'26.70"	132°46'23.16"	Затем граница идет в общем западном направлении, пересекая реку Речушка, через высоту с отметкой 447,9 - вершина горы Маячная (Трехгорбая), далее - по южной границе земельного участка с кадастровым номером 25:22:250001:2266 через вершину с отметкой 322,9
11	466805.75	2215596.85	44°04'50.93"	132°39'50.62"	

1	2	3	4	5	6
					Далее граница в общем юго-восточном направлении проходит по южной границе земельного участка с кадастровым номером 25:22:250001:2266, пересекая ручей, впадающий в реку Каленовка, затем - в том же направлении вдоль реки Каленовка, далее - по северной границе земельного участка с кадастровым номером 25:22:250001:2288
12	463319.25	2221964.92	44°03'00.52"	132°44'38.64"	Затем граница идет в общем южном направлении по восточной и южной границе земельного участка с кадастровым номером 25:22:250001:2288, далее - в том же направлении, пересекая ручей, впадающий в реку Каленовка, затем - по восточным границам земельных участков с кадастровыми номерами 25:22:250001:2309, 25:22:250001:3413, далее - до точки, расположенной в 0,4 км к юго-востоку от высоты с отметкой 366,3 - вершина горы Лысая
13	458005.57	2221354.48	44°00'08.15"	132°44'14.06"	Далее граница идет в общем северо-западном направлении по течению реки Тарасовская, затем - по восточной границе земельного участка с кадастровым номером 25:22:250001:2266, далее - в том же направлении по течению реки Тарасовская и затем - до точки, расположенной вблизи притока реки Снегуровка
14	463314.71	2210334.29	44°02'55.60"	132°35'56.26"	Далее граница идет в общем южном направлении по притоку реки Снегуровка в сторону его истока
15	460379.19	2209599.47	44°01'20.18"	132°35'25.06"	Затем граница идет в общем западном направлении, далее - по южной границе земельного участка с кадастровым номером 25:22:000000:6428, пересекая автомобильную дорогу Сибирцево - Ивановка, автомобильную дорогу Ивановка - Реттиховка, затем - в юго-западном направлении по восточным границам земельных участков с кадастровыми номерами 25:22:250001:2266, 25:22:250001:3296
16	459299.99	2201973.57	44°00'41.71"	132°29'43.44"	Далее граница идет в общем северо-западном направлении до точки, расположенной на реке Илистая
17	462288.19	2198230.92	44°02'16.67"	132°26'53.40"	

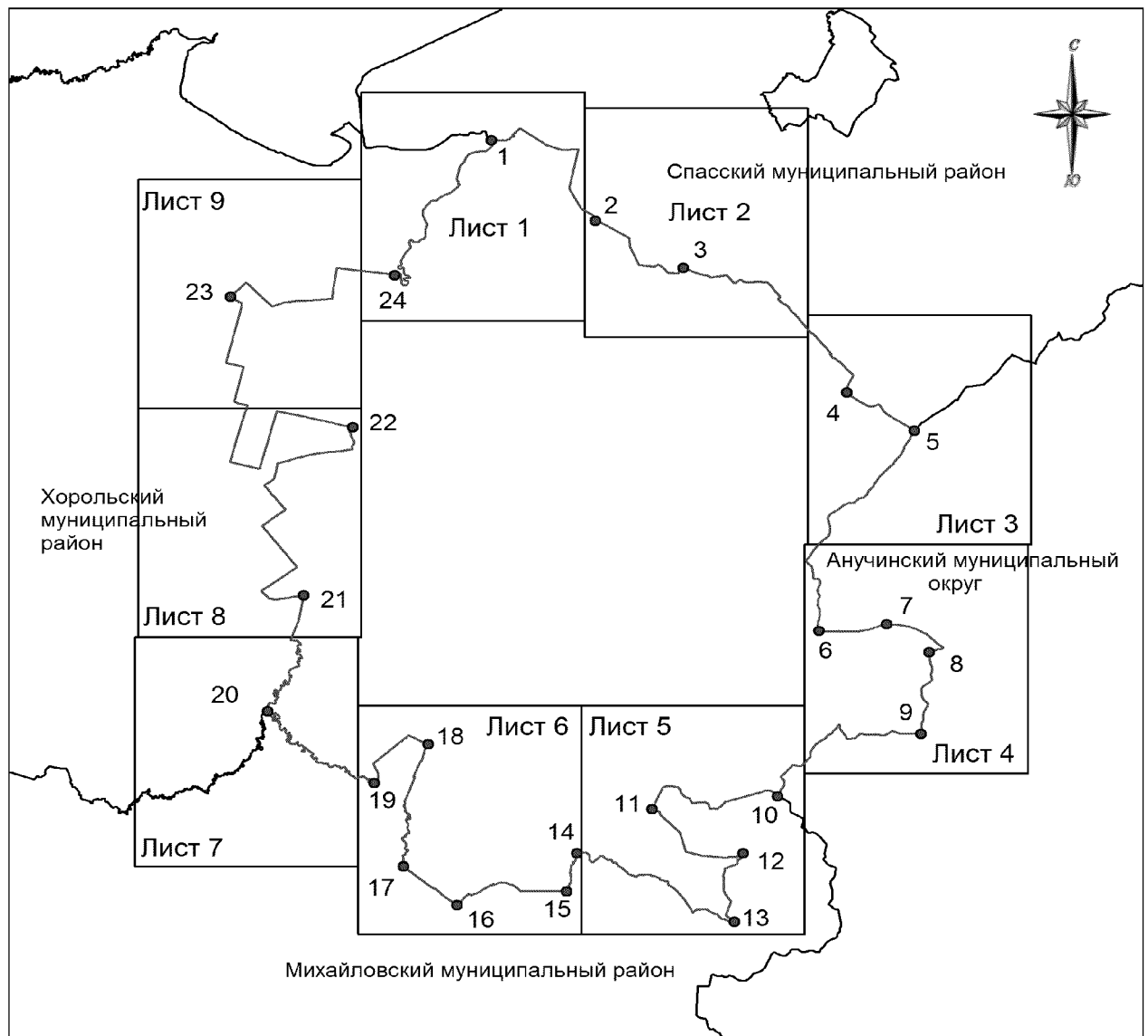
1	2	3	4	5	6
					Затем граница в общем северном направлении проходит по руслу реки Илистая, по западной границе земельного участка с кадастровым номером 25:22:250001:2266 по реке Илистая до места впадения в нее реки Снегуровка, далее - пересекая дорогу по восточной границе земельного участка с кадастровым номером 25:09:320701:557, по южной границе земельного участка с кадастровым номером 25:22:250001:2266 идет до точки, расположенной на высоте с отметкой 488,9
18	471814.59	2199957.11	44°07'26.10"	132°28'04.42"	Далее граница идет в общем юго-западном направлении по южной границе земельного участка с кадастровым номером 25:22:250001:2266 до точки, расположенной на восточной стороне автомобильной дороги А-370 Хабаровск - Владивосток, и затем - по восточной стороне дороги до точки, расположенной на восточной стороне моста через реку
19	468814.46	2196156.58	44°05'47.02"	132°25'15.64"	Далее граница идет в общем северо-западном направлении по руслу реки Илистая по южной границе земельного участка с кадастровым номером 25:22:250001:2266, затем пересекает железную дорогу, далее проходит в том же направлении по реке Илистая до точки стыка Черниговский муниципальный район - Михайловский муниципальный район - Хорольский муниципальный район, расположенной в месте слияния рек Илистая и Абрамовка
20	474397.67	2188746.52	44°08'43.94"	132°19'38.36"	Далее граница идет по середине русла реки Илистая в общем северо-восточном направлении, к северу от места условного пересечения оси автомобильного моста через реку Илистая, затем - по южной и западной границе земельного участка с кадастровым номером 25:22:250001:2384 до точки, расположенной на южной стороне полосы отвода железнодорожной ветки, в 3,0 км к северо-востоку от вершины с отметкой 103,0 - гора Носырова Сопка
21	483398.68	2191265.90	44°13'36.84"	132°21'24.99"	

1	2	3	4	5	6
					<p>Далее граница идет в общем западном направлении вдоль полосы отвода железнодорожной ветки Сибирцево - Турий Рог, по северной границе земельного участка с кадастровым номером 25:22:250001:77, затем поворачивает и идет в северо-восточном направлении вдоль ЛЭП-110 кВ по западной границе земельного участка с кадастровым номером 25:21:010001:5282, далее - в северо-западном направлении по прямой, пересекая ЛЭП-110 кВ, затем - в северо-восточном направлении по каналу рисовой системы села Лучки, далее - в северо-западном направлении по каналу рисовой системы, пересекая защитную дамбу рисовой системы, до точки, расположенной на середине канала, ограничивающего с востока рисовые поля, затем - по восточным границам земельных участков с кадастровыми номерами 25:21:000000:5081 (контуры 3, 4), 25:21:000000:5265, затем граница идет в северо-восточном направлении по западной стороне канала, соединяющего реки Илистая 3-я и Березянка, по северо-восточной границе земельного участка с кадастровым номером 25:22:010001:5748, далее - по середине русла реки Илистая 3-я в северном направлении до точки - место впадения в реку Илистая 3-я с левой стороны сбросового канала</p>
22	496444.36	2194679.74	44°20'41.19"	132°23'49.31"	<p>Далее граница идет по южной и западной границе земельных участков с кадастровыми номерами 25:22:010001:5154, 25:22:010001:5153, по южной границе земельного участка с кадастровым номером 25:22:010001:5152 в западном направлении 5,4 км, затем - в южном направлении 4,7 км, в западном направлении 2,1 км, в северном направлении 4,6 км, в западном направлении 1,0 км, далее - в северном направлении 2,8 км, огибая с востока село Петровици, затем - в западном направлении по прямой 1,3 км, далее граница идет в северном направлении по западным границам земельных участков с кадастровыми номерами 25:22:000000:6414, 25:22:010001:5153, по западной стороне канала, ограничивающего рисовые поля с северо-запада,</p>
23	506618.33	2186140.95	44°26'06.06"	132°17'15.91"	

1	2	3	4	5	6
					пересекая грунтовую дорогу Хороль - Черниговка, затем - в северо-западном направлении по прямой 1,0 км до точки, расположенной на северной стороне полосы отвода грунтовой дороги Хороль - Черниговка до точки, расположенной в 0,7 км к востоку от перекрестка грунтовых дорог Хороль - Черниговка и Лучки - Сиваковка
24	508302.52	2197601.53	44°27'06.77"	132°25'52.78"	Затем граница идет в северо-восточном направлении по восточной стороне грунтовой дороги Лучки - Сиваковка, далее - в юго-восточном направлении по середине канала, по восточной границе земельного участка с кадастровым номером 25:22:010001:48, затем - в восточном направлении по обводному каналу, далее - в северном направлении в сторону водоотводного канала, затем, пересекая водоотводной канал, в восточном направлении 4,1 км до точки, расположенной на середине русла реки Илистая, в 0,2 км к юго-востоку от вершины с отметкой 72,9
1	518788.69	2204343.08	44°32'49.74"	132°30'50.65"	Далее граница проходит в общем северо-западном направлении по середине русла реки Илистая, по западной границе земельного участка с кадастровым номером 25:22:010001:48 до точки стыка границ Черниговский муниципальный район - Спасский муниципальный район - Хорольский муниципальный район, расположенной на середине русла реки Илистая, в месте слияния реки Илистая и озера Крылово

*При описании границ Черниговского муниципального района использовались карты масштаба 1:100000 следующих номенклатур: L-53-121 (состояние местности на 2001 год, издание 2008 года), L-53-122 (состояние местности на 2000-2004 годы, издание 2008 года), L-53-133 (состояние местности на 2001 год, издание 2008 года), L-53-134 (состояние местности на 2001 год, издание 2008 года) и сведения, внесенные в Единый государственный кадастр недвижимости по состоянию на 30 августа 2019 года."

Общая схема границ Черниговского муниципального района

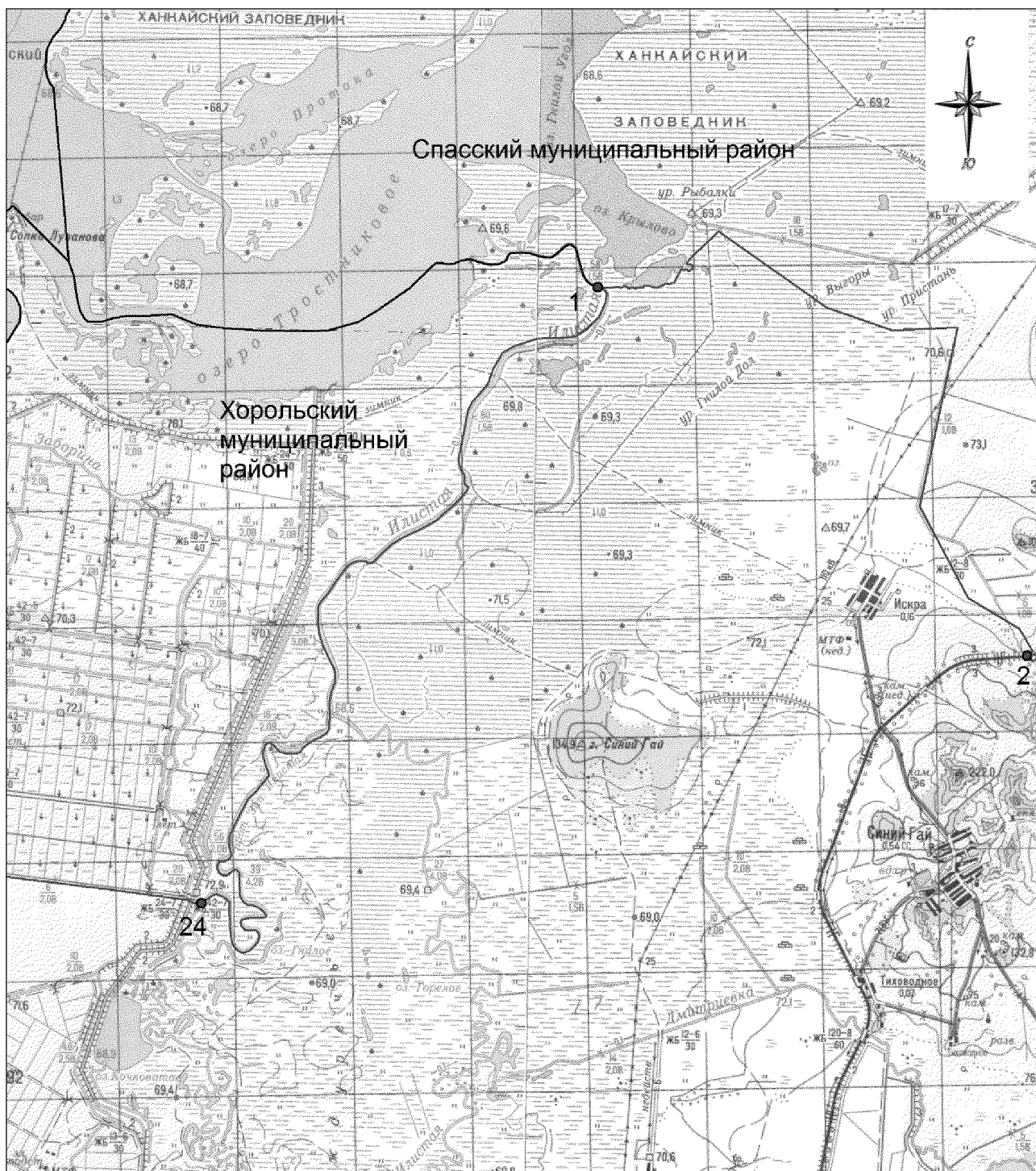


М 1:450000

Условные обозначения:

- - границы Черниговского муниципального района
- - характерная точка границ Черниговского муниципального района
- 1 - номер характерной точки границ Черниговского муниципального района
- Лист 1 - номер выносного листа
- - граница стыка смежных муниципальных образований

Схема границ Черниговского муниципального района



М 1:100000

Условные обозначения:

- границы Черниговского муниципального района
- характерная точка границ Черниговского муниципального района
- 1 - номер характерной точки границ Черниговского муниципального района
- Лист 1 - номер выносного листа
- граница стыка смежных муниципальных образований

Схема границ Черниговского муниципального района

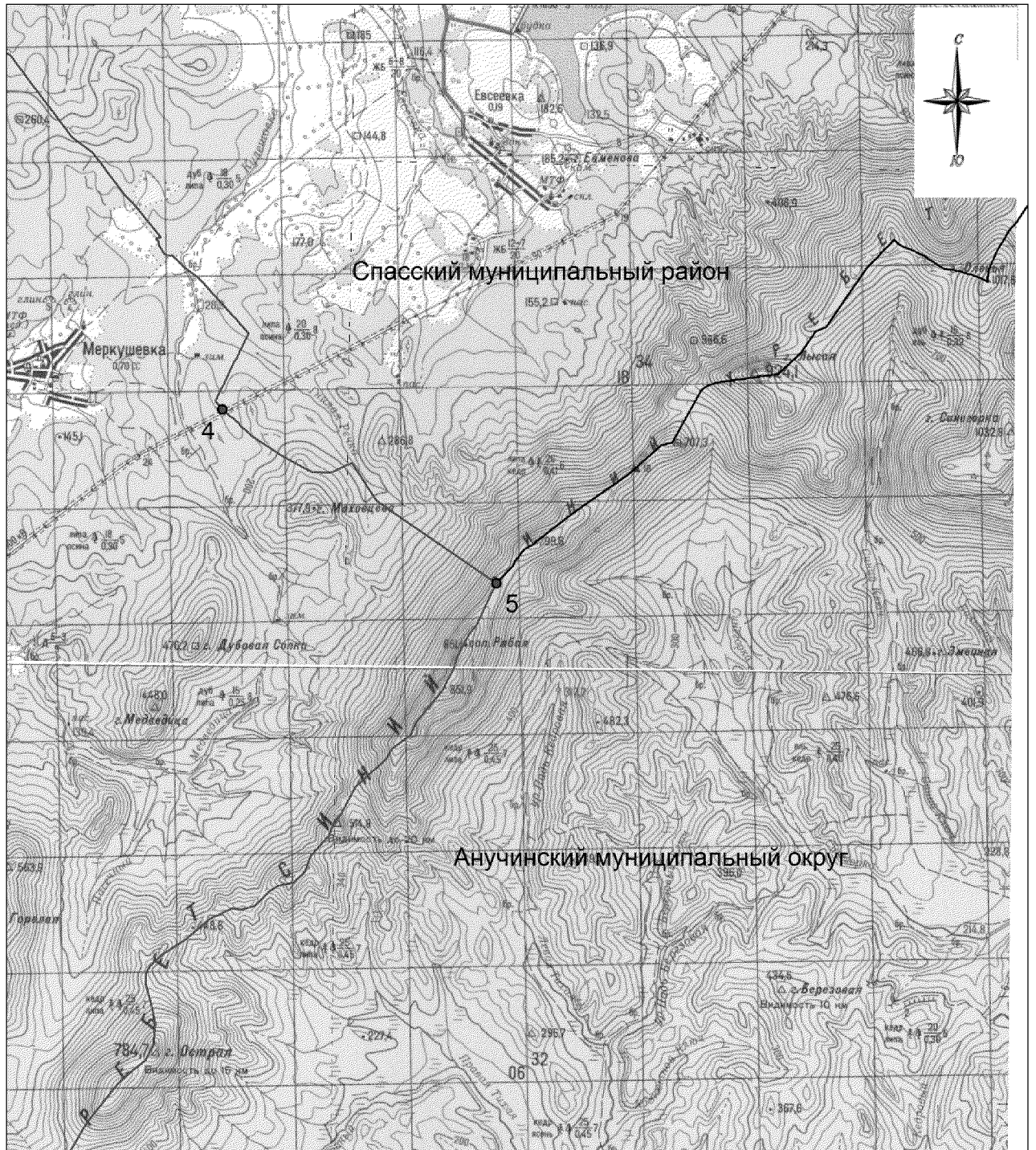


М 1:100000

Условные обозначения:

- границы Черниговского муниципального района
- характерная точка границ Черниговского муниципального района
- 1 - номер характерной точки границ Черниговского муниципального района
- Лист 1 - номер выносного листа
- граница стыка смежных муниципальных образований

Схема границ Черниговского муниципального района



М 1:100000

Условные обозначения:




-  - границы Черниговского муниципального района
-  - характерная точка границ Черниговского муниципального района
- 1 - номер характерной точки границ Черниговского муниципального района
- Лист 1 - номер выносного листа
-  - граница стыка смежных муниципальных образований

Схема границ Черниговского муниципального района

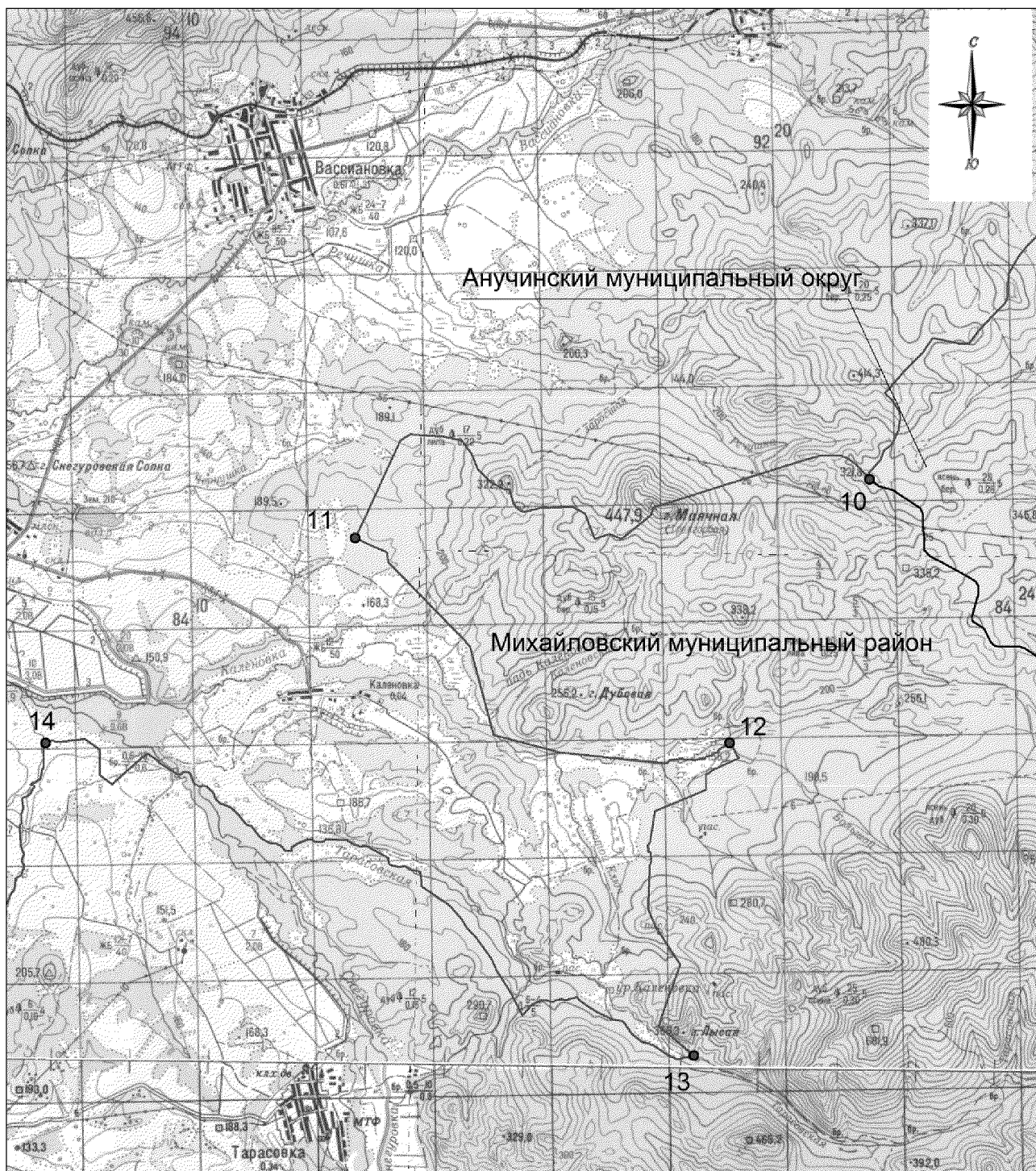


М 1:100000

Условные обозначения:

- границы Черниговского муниципального района
- характерная точка границ Черниговского муниципального района
- номер характерной точки границ Черниговского муниципального района
- Лист 1 - номер выносного листа
- граница стыка смежных муниципальных образований

Схема границ Черниговского муниципального района



М 1:100000

Условные обозначения:




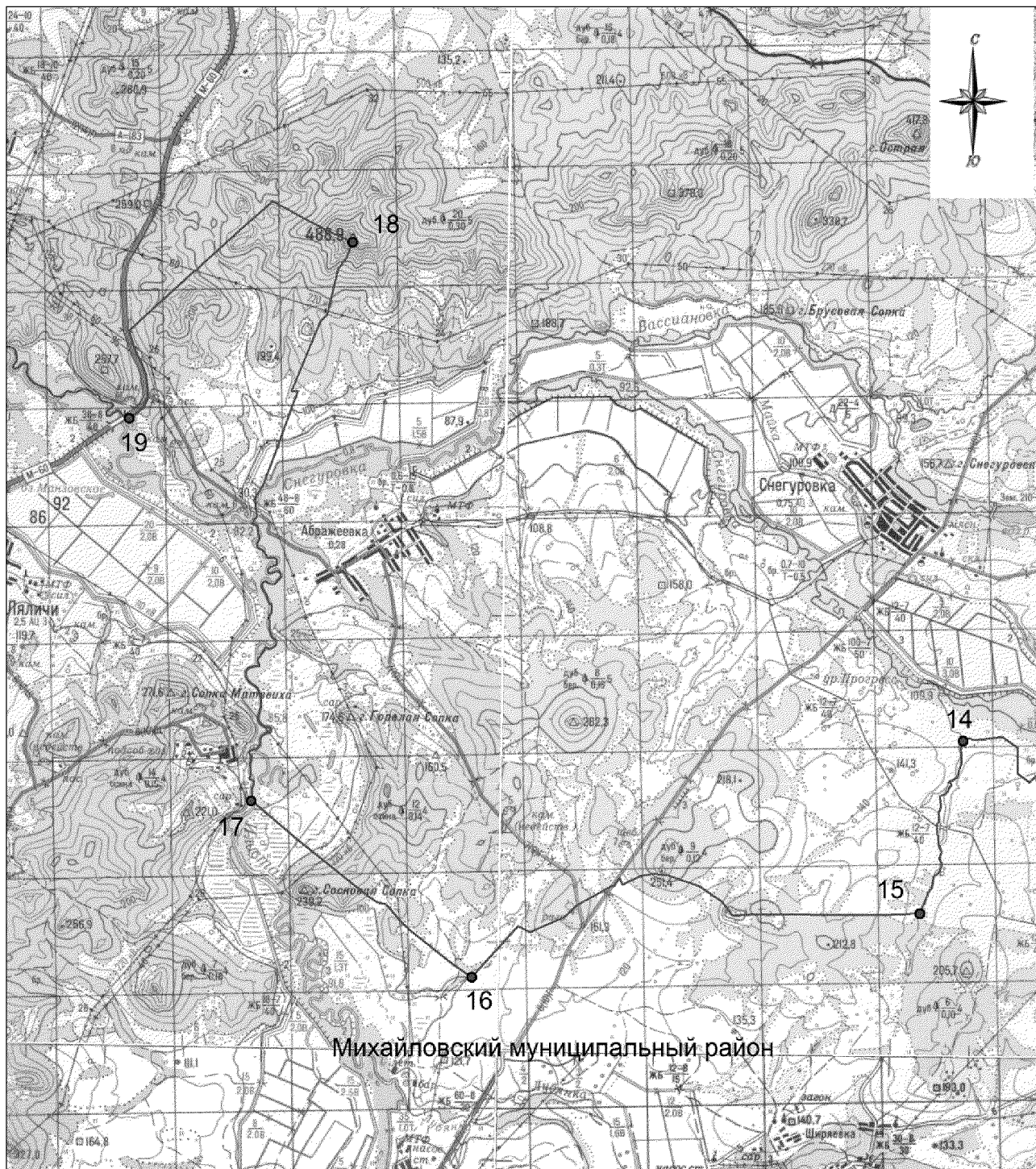
-  - границы Черниговского муниципального района
-  - характерная точка границ Черниговского муниципального района
- 1 - номер характерной точки границ Черниговского муниципального района
- Лист 1 - номер выносного листа
-  - граница стыка смежных муниципальных образований

Схема границ Черниговского муниципального района



М 1:100000

Условные обозначения:




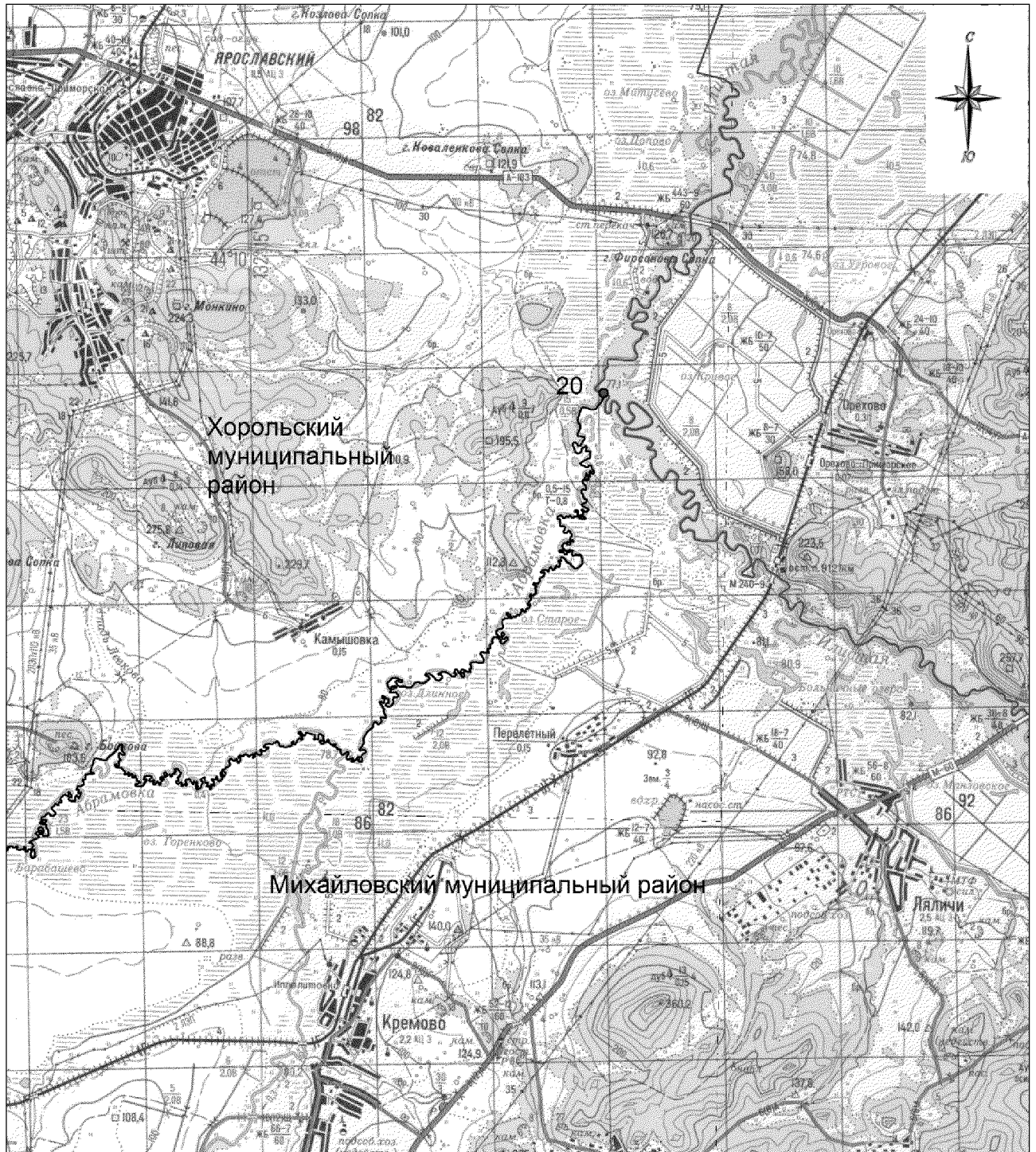
-  - границы Черниговского муниципального района
-  - характерная точка границ Черниговского муниципального района
- 1 - номер характерной точки границ Черниговского муниципального района
- Лист 1 - номер выносного листа
-  - граница стыка смежных муниципальных образований

Схема границ Черниговского муниципального района



М 1:100000

Условные обозначения:





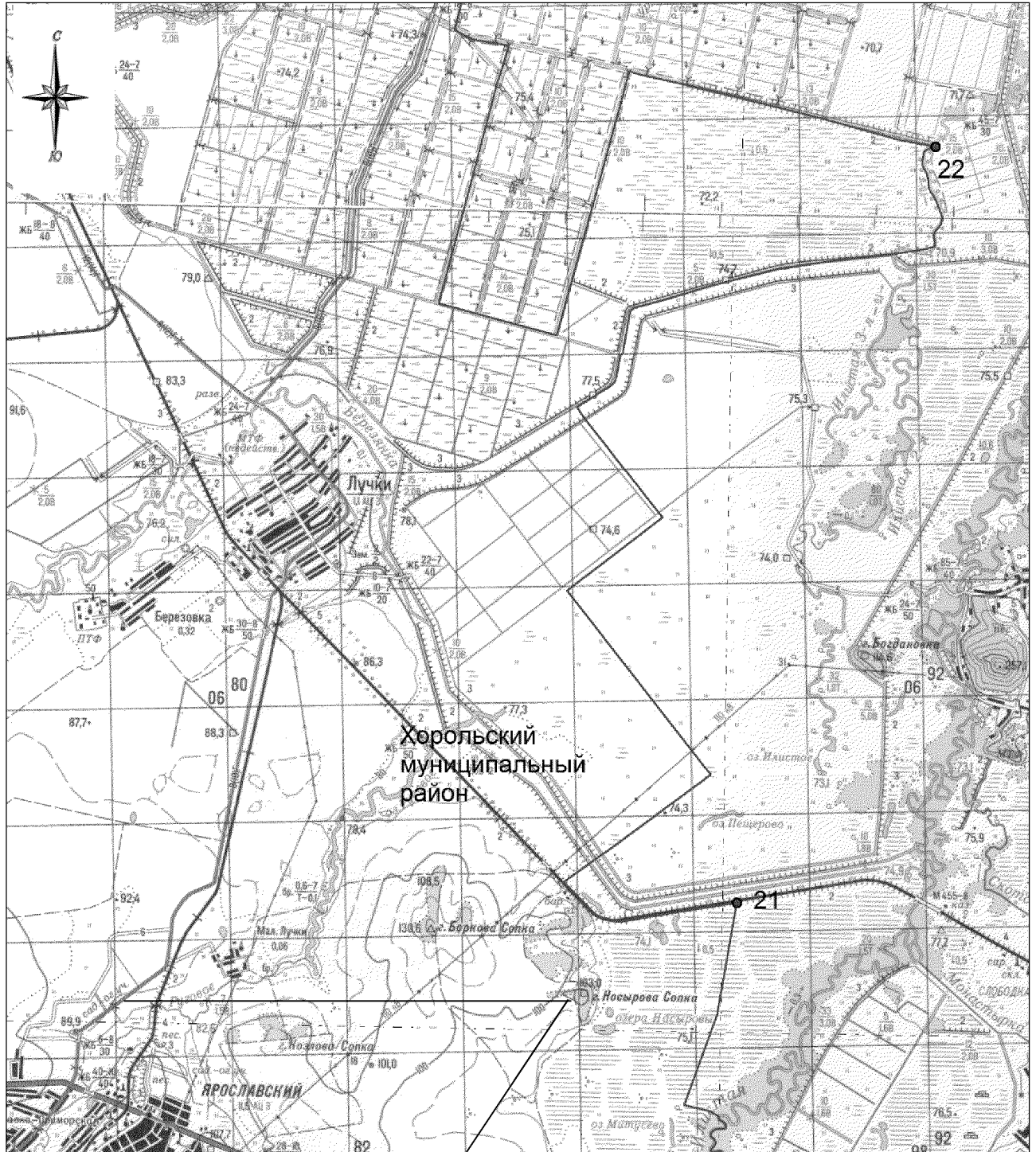
-  - границы Черниговского муниципального района
-  - характерная точка границ Черниговского муниципального района
-  - номер характерной точки границ Черниговского муниципального района
- Лист 1 - номер выносного листа
-  - граница стыка смежных муниципальных образований

Схема границ Черниговского муниципального района



М 1:100000

Условные обозначения:




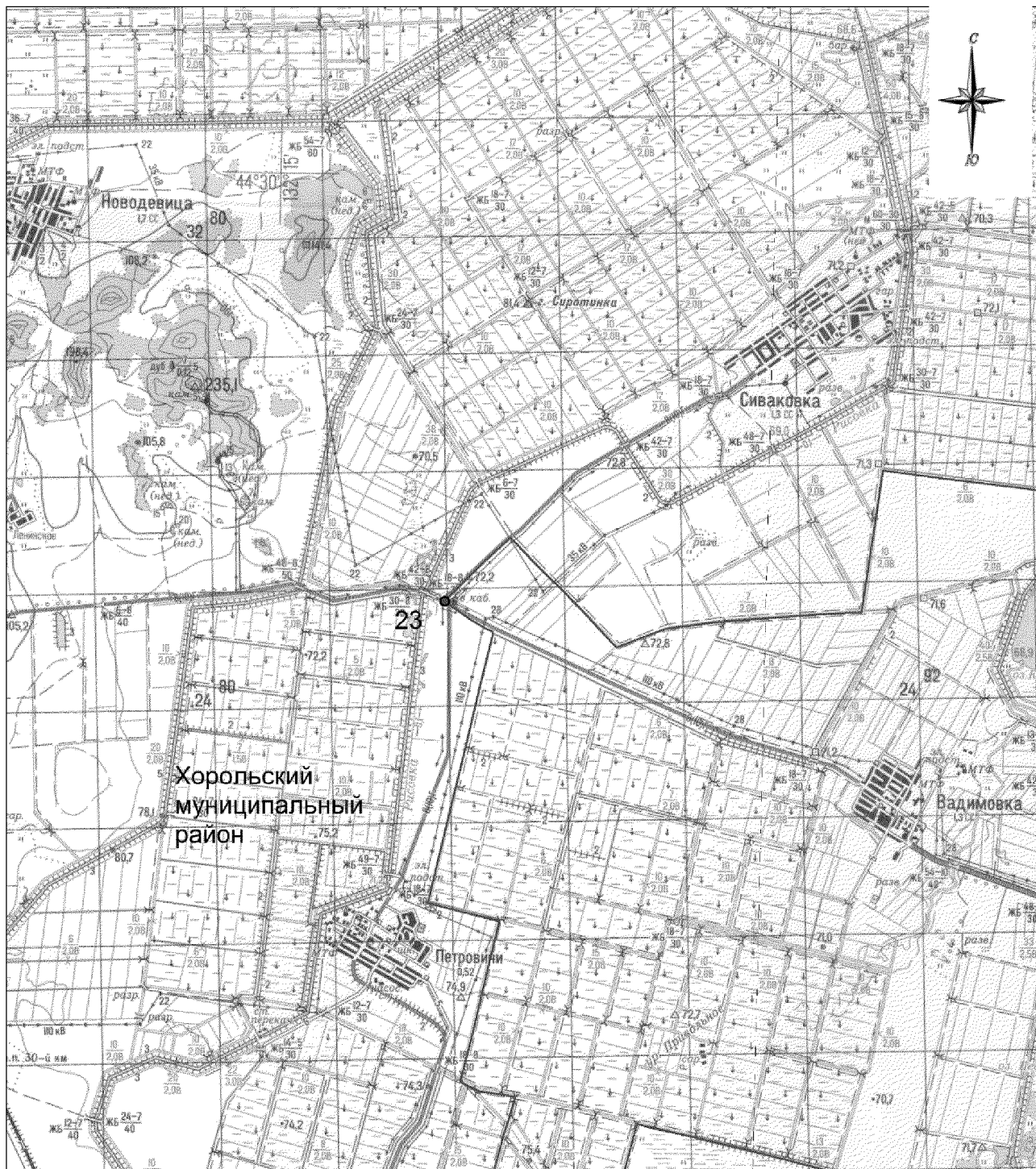




-  - границы Черниговского муниципального района
-  - характерная точка границ Черниговского муниципального района
- 1 - номер характерной точки границ Черниговского муниципального района
- Лист 1 - номер выносного листа
-  - граница стыка смежных муниципальных образований

Схема границ Черниговского муниципального района



М 1:100000

Условные обозначения:

-  - границы Черниговского муниципального района
-  - характерная точка границ Черниговского муниципального района
-  - номер характерной точки границ Черниговского муниципального района
- Лист 1 - номер выносного листа
-  - граница стыка смежных муниципальных образований

Приложение 3
к Закону
Приморского края
от 27.12.2019 № 700-КЗ

"Приложение 3
к Закону
Приморского края
от 06.08.2004 № 132-КЗ

Описание местоположения границ Дмитриевского сельского поселения Черниговского муниципального района

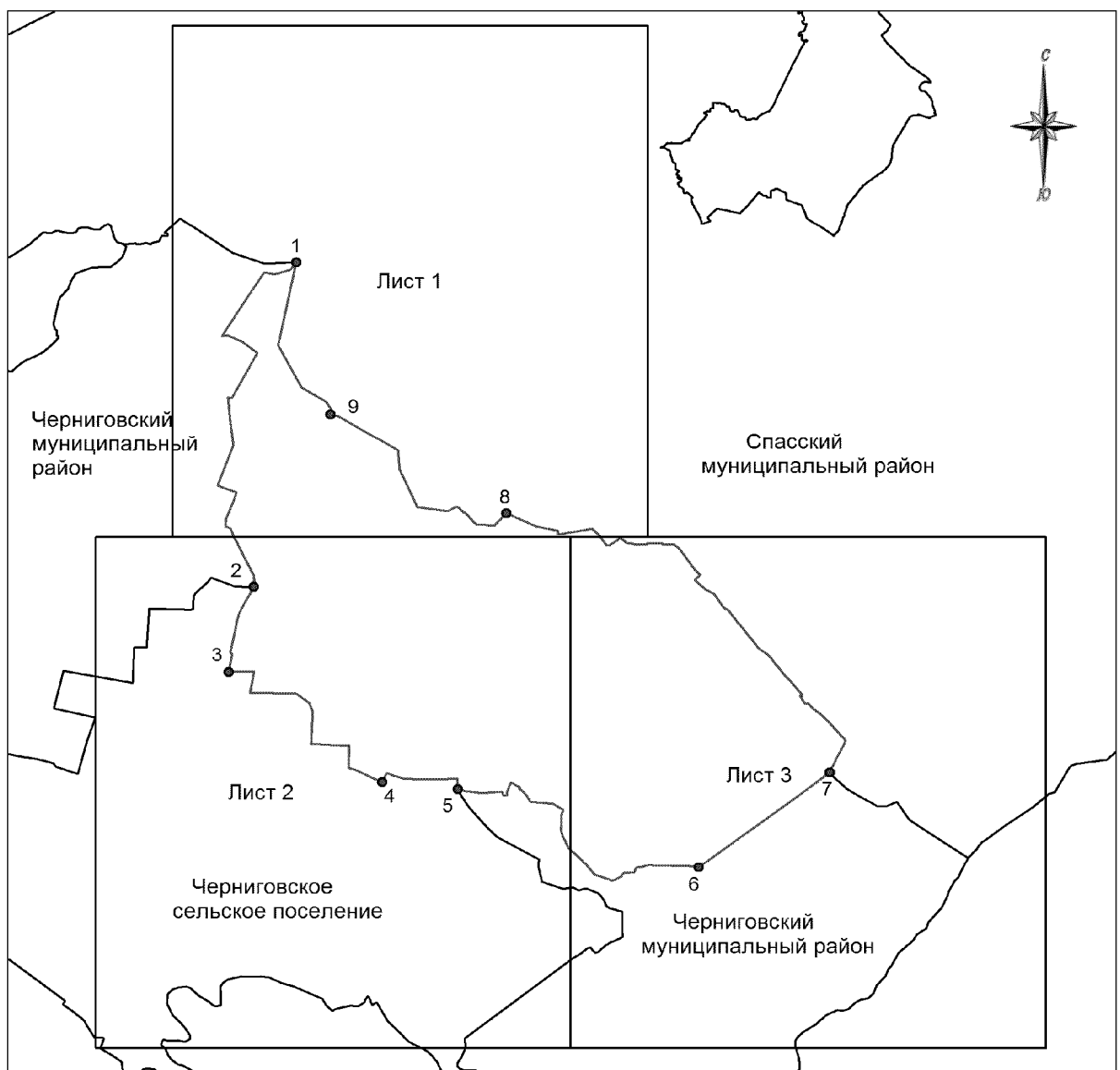
Номер точки	Координаты в системе координат МСК 25, зона 2		Координаты в системе координат WGS-84		Описание прохождения границы муниципального образования*
	X	Y	широта	долгота	
1	2	3	4	5	6
1	518098.03	2210458.61	44°32'30.19"	132°35'28.08"	<p>От точки стыка границ Черниговский муниципальный район - Спасский муниципальный район граница идет в общем южном направлении вдоль урочища Гнилой Дол, затем пересекает линию электропередачи (далее - ЛЭП) ЛЭП-110 кВ, далее - вдоль ЛЭП-110 кВ доходит до точки стыка Черниговское сельское поселение - Дмитриевское сельское поселение, расположенной на восточной стороне железнодорожного моста</p> <p>Далее граница идет в общем южном направлении вдоль железнодорожной линии</p> <p>Затем граница идет в общем юго-восточном направлении по оросительным каналам, пересекая железную дорогу, через высоту с отметкой 107,5, проходит южнее водохранилища до точки, расположенной в границах полосы отвода автомобильной дороги А-370 Хабаровск - Владивосток</p>
2	506158.60	2208953.15	44°26'02.79"	132°34'27.45"	
3	503016.22	2208089.50	44°24'20.61"	132°33'50.41"	
4	498973.87	2213455.40	44°22'12.05"	132°37'55.29"	

1	2	3	4	5	6
					Далее граница идет в северном направлении вдоль автомобильной дороги А-370 Хабаровск - Владивосток, затем - в общем восточном направлении, пересекая дорогу А-370 Хабаровск - Владивосток, затем пересекает ЛЭП-110 кВ, ЛЭП-220 кВ до стыка Черниговское сельское поселение - Дмитриевское сельское поселение
5	498722.97	2216091.35	44°22'05.03"	132°39'54.47"	Далее граница идет в общем восточном направлении до высоты с отметкой 140,1 до реки Медведица, затем - в общем юго-восточном направлении по реке Медведица южнее высоты с отметкой 154,0, пересекая ЛЭП-500 кВ, до точки, расположенной в 0,4 км юго-западнее высоты с отметкой 222,9
6	495820.85	2224505.55	44°20'34.35"	132°46'15.95"	Затем граница проходит в общем северо-западном направлении вдоль ЛЭП-500 кВ, пересекает ЛЭП-500 кВ и идет до точки стыка границ Черниговский муниципальный район - Спасский муниципальный район
7	499324.49	2229088.96	44°22'29.51"	132°49'41.13"	Далее граница идет в общем северо-западном направлении, пересекая ручей Гнилая Речка и реку Кулешовка, затем - по северо-восточной стороне земельного участка с кадастровым номером 25:22:250001:2266 (контур 73), по юго-западной стороне земельного участка с кадастровым номером 25:16:000000:134, далее - в западном направлении, пересекая ЛЭП-220 кВ, через высоту с отметкой 263,0, пересекая ЛЭП-110 кВ, до автомобильной дороги А-370 Хабаровск - Владивосток
8	508862.78	2217783.13	44°27'34.18"	132°41'05.09"	Затем граница идет в юго-западном направлении вдоль восточной стороны полосы отвода автомобильной дороги А-370 Хабаровск - Владивосток, пересекая автомобильную дорогу, затем - в общем северо-западном направлении через высоту с отметкой 206,7, пересекая грунтовую дорогу Прохоры - карьер и железную дорогу Хабаровск - Владивосток до точки, расположенной на северной стороне железнодорожного моста
9	512514.50	2211633.82	44°29'29.86"	132°36'24.74"	

1	2	3	4	5	6
					Далее граница идет в северо-западном направлении, пересекая мелиоративный канал и ЛЭП-110 кВ, через вершину с отметкой 70,6 до точки стыка границ Черниговский муниципальный район - Спасский муниципальный район
1	518098.03	2210458.61	44°32'30.19"	132°35'28.08"	

*При описании границ Дмитриевского сельского поселения Черниговского муниципального района использовалась карта масштаба 1:100000 номенклатуры L-53-122 (состояние местности на 2000-2004 года, издание 2008 года) и сведения, внесенные в Единый государственный кадастр недвижимости по состоянию на 30 августа 2019 года.".

Общая схема границ Дмитриевского сельского поселения
Черниговского муниципального района



М 1:220000

Условные обозначения:




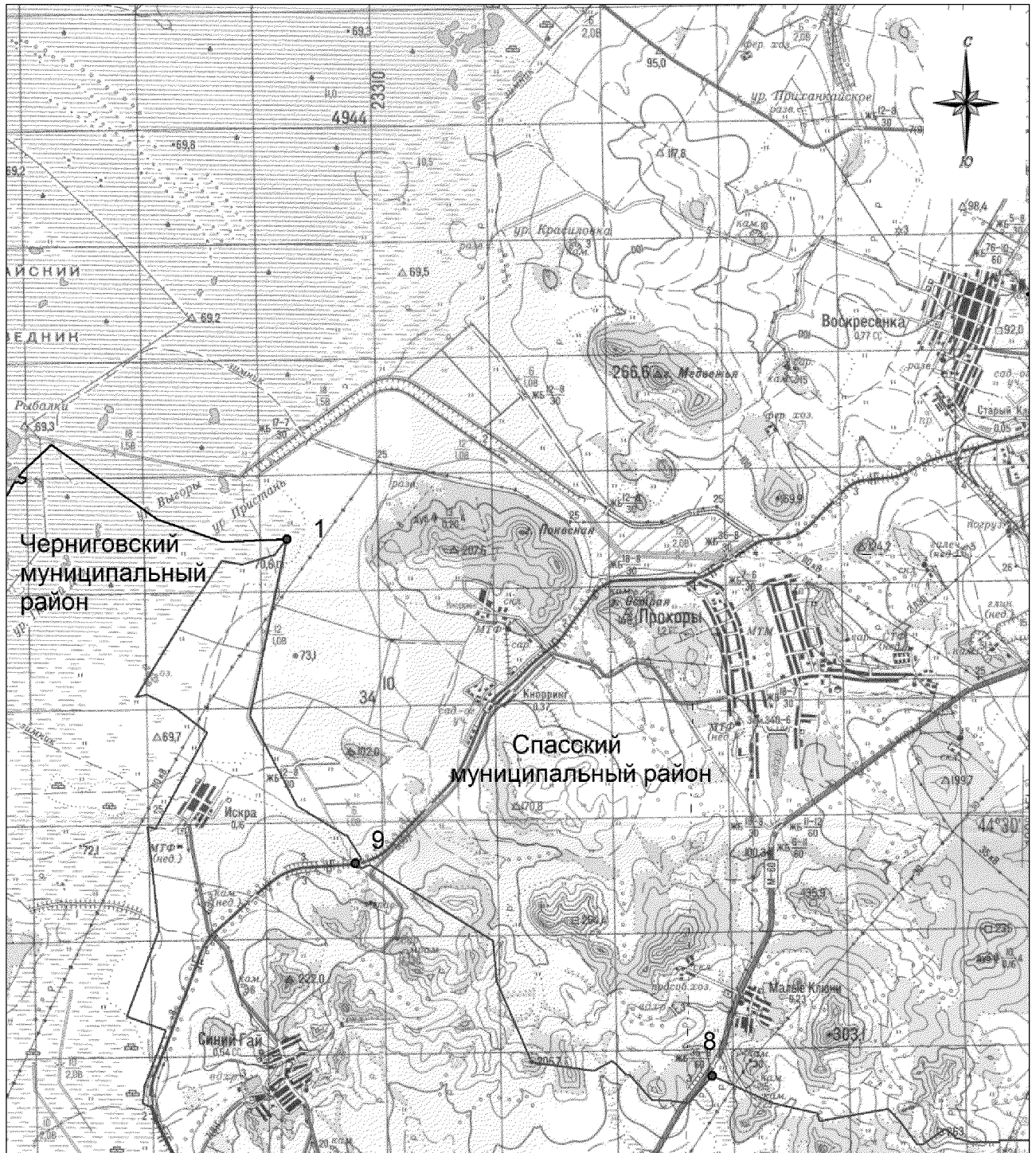
-  - границы Дмитриевского сельского поселения
-  - характерная точка границ Дмитриевского сельского поселения
- 1 - номер характерной точки границ Дмитриевского сельского поселения
- Лист 1 - номер выносного листа
-  - граница стыка смежных муниципальных образований

Схема границ Дмитриевского сельского поселения
Черниговского муниципального района

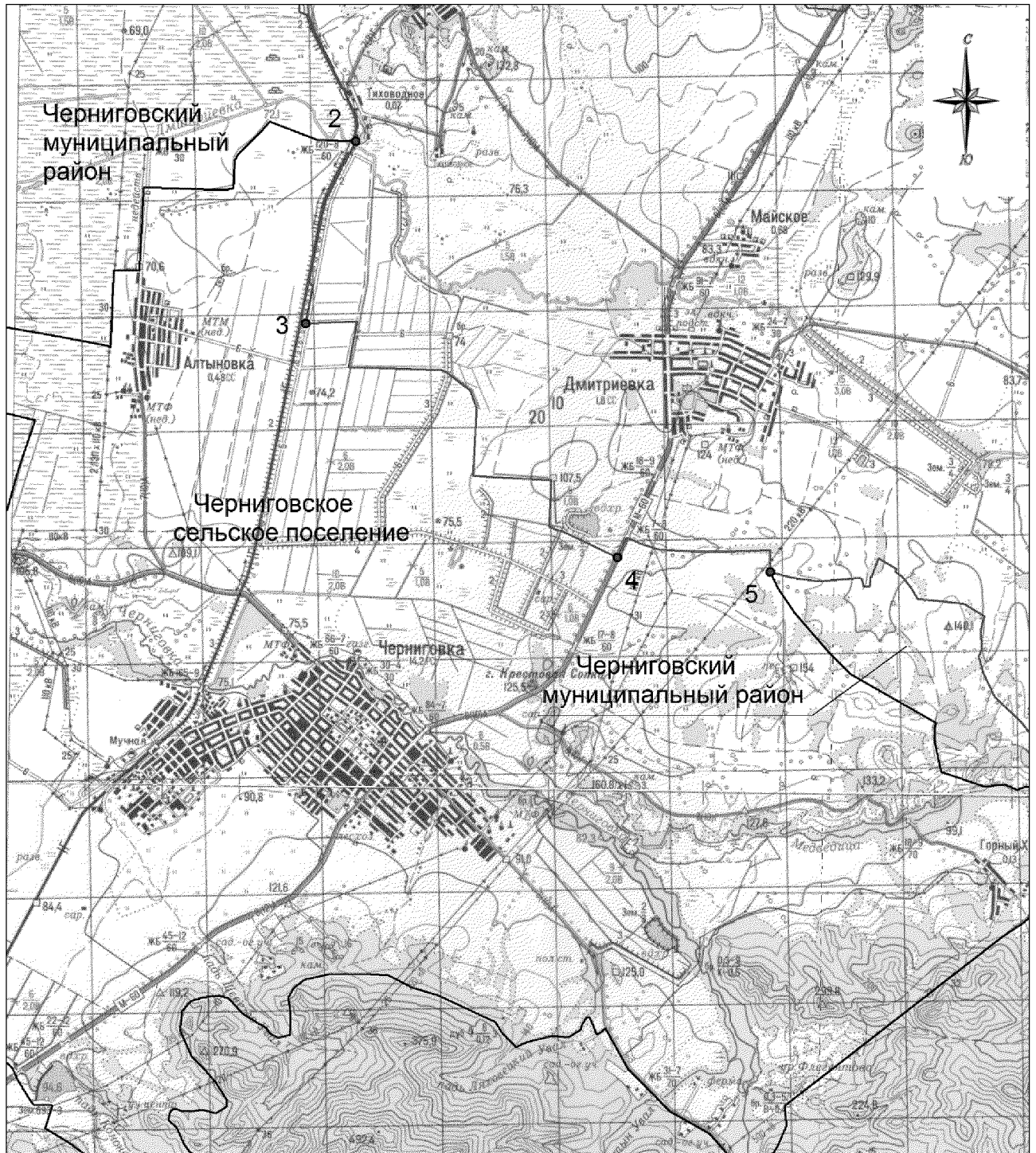


М 1:100000

Условные обозначения:

- - границы Дмитриевского сельского поселения
- - характерная точка границ Дмитриевского сельского поселения
- 1 - номер характерной точки границ Дмитриевского сельского поселения
- Лист 1 - номер выносного листа
- - граница стыка смежных муниципальных образований

Схема границ Дмитриевского сельского поселения
Черниговского муниципального района



М 1:100000

Условные обозначения:






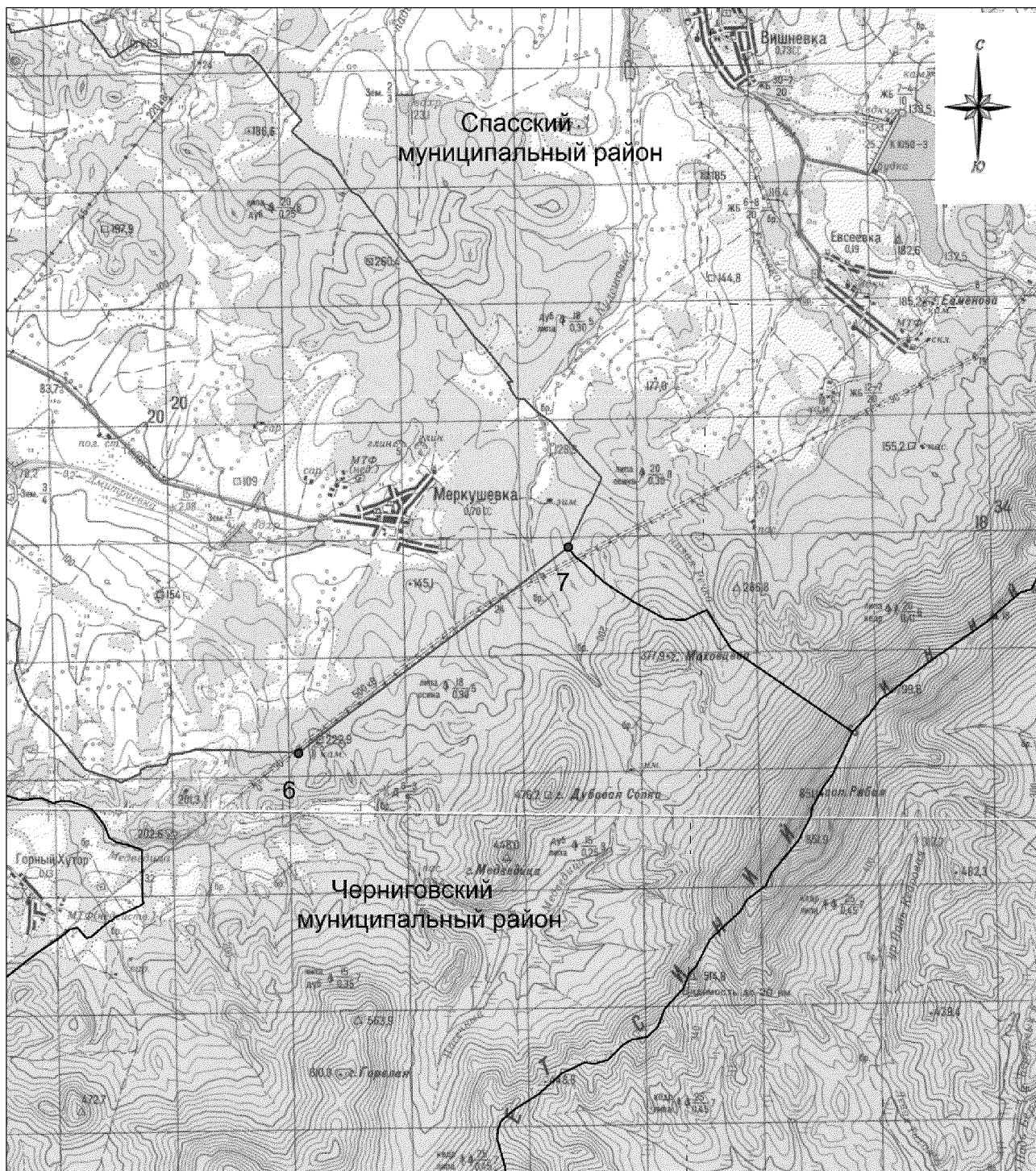





-  - границы Дмитриевского сельского поселения
-  - характерная точка границ Дмитриевского сельского поселения
-  - номер характерной точки границ Дмитриевского сельского поселения
-  - номер выносного листа
-  - граница стыка смежных муниципальных образований

Схема границ Дмитриевского сельского поселения
Черниговского муниципального района



М 1:100000

Условные обозначения:

-  - границы Дмитриевского сельского поселения
-  - характерная точка границ Дмитриевского сельского поселения
-  - номер характерной точки границ Дмитриевского сельского поселения
-  - номер выносного листа
-  - граница стыка смежных муниципальных образований

Приложение 5
к Закону
Приморского края
от 27.12.2019 № 700-КЗ

"Приложение 5
к Закону
Приморского края
от 06.08.2004 № 132-КЗ

Описание местоположения границ Сибирцевского городского поселения Черниговского муниципального района

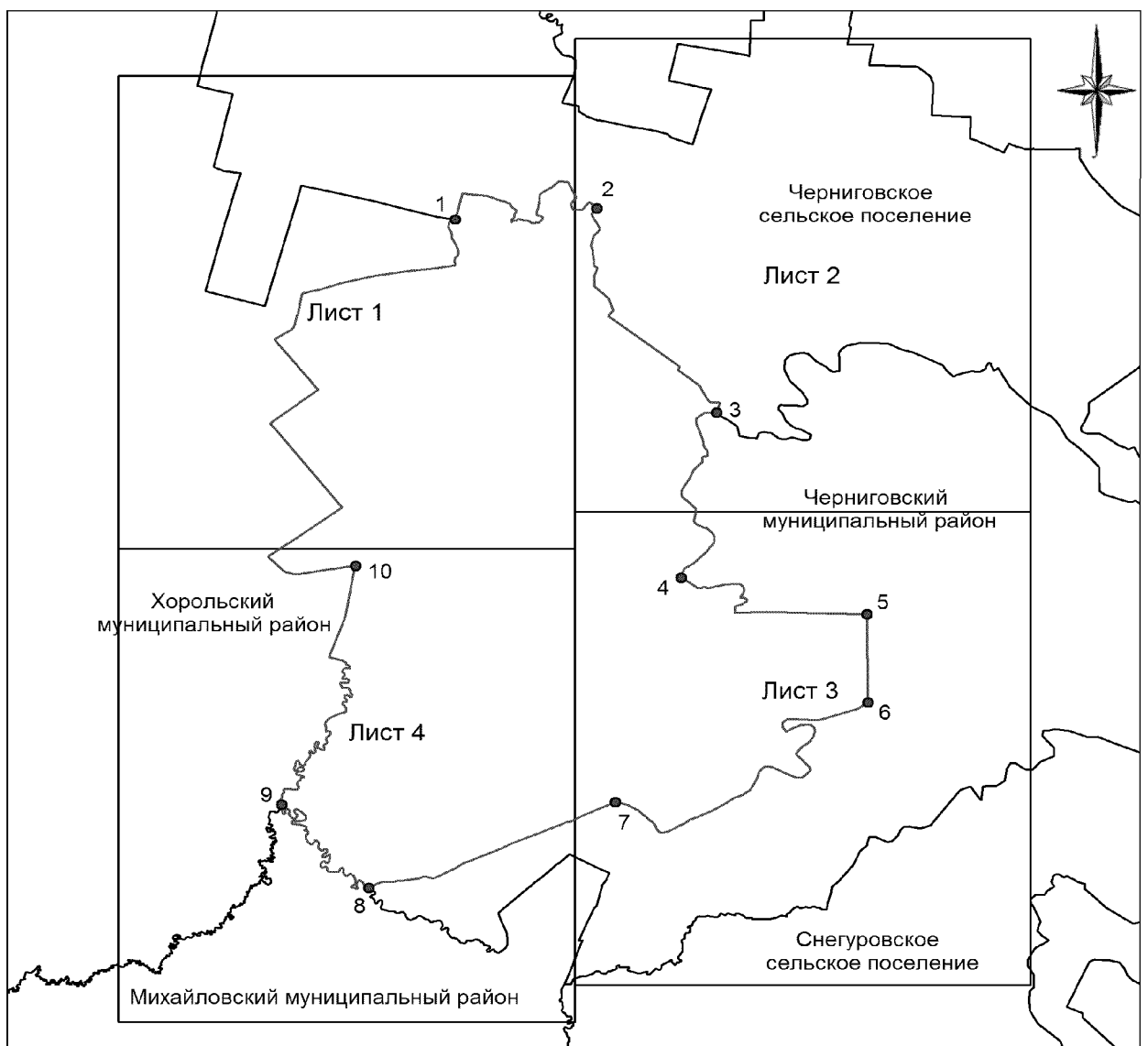
Номер точки	Координаты в системе координат МСК 25, зона 2		Координаты в системе координат WGS-84		Описание прохождения границы муниципального образования*
	X	Y	широта	долгота	
1	2	3	4	5	6
1	496444.36	2194679.74	44°20'41.19"	132°23'49.31"	<p>От точки стыка границ Черниговский муниципальный район - Хорольский муниципальный район, расположенной в месте впадения в реку Илистая 3-я с левой стороны сбросового канала, граница идет в общем северо-восточном направлении по каналам рисовой системы, далее - в общем восточном направлении по протоке Западная Илистая</p> <p>Далее граница идет в южном направлении до пересечения с рекой Низинка, затем - в общем в юго-восточном направлении по реке Низинка, пересекая железнодорожную линию и автомобильную дорогу А-370 Хабаровск - Владивосток, огибая с юго-западной стороны водохранилище, пересекая линию электропередачи (далее - ЛЭП) ЛЭП-35 кВ, до точки стыка Сибирцевское городское поселение - Черниговское сельское поселение</p> <p>Затем граница идет в восточном направлении, пересекая ЛЭП-110 кВ, ЛЭП-220 кВ, ручей без названия, огибая высоты с отметками 296,5 и 194,0</p>
2	496871.50	2199518.19	44°20'57.49"	132°27'27.40"	
3	489191.86	2203616.30	44°16'50.74"	132°30'37.49"	
4	482949.82	2202410.40	44°13'27.98"	132°29'47.30"	

1	2	3	4	5	6
					Далее граница идет в восточном направлении, пересекая ЛЭП-220 кВ и реку Сезонница, затем - по границе земельного участка с кадастровым номером 25:22:250001:123 до точки, расположенной на высоте с отметкой 378,6
5	481571.55	2208762.32	44°12'46.29"	132°34'34.29"	Затем граница идет в южном направлении по границе земельного участка с кадастровым номером 25:22:250001:123
6	478238.61	2208798.10	44°10'58.34"	132°34'37.98"	Далее граница идет в общем юго-западном направлении по границе земельного участка с кадастровым номером 25:22:250001:123, затем, огибая железно-дорожный разъезд Светлоярровка, пересекая реку Монастырка, железнодорожную линию, ЛЭП-110 кВ, ЛЭП-500 кВ, огибая высоту с отметкой 135,2, вновь пересекая ЛЭП-500 кВ, проходит до точки, расположенной вблизи ЛЭП-500 кВ
7	474492.95	2200155.74	44°08'52.95"	132°28'11.52"	Затем граница идет в общем юго-западном направлении вдоль ЛЭП-500 кВ, затем, пересекая ЛЭП-500 кВ, ЛЭП-220 кВ, ЛЭП-220 кВ, ЛЭП-110 кВ, ЛЭП-110 кВ, проходит до точки стыка границ Черниговский муниципальный район - Хорольский муниципальный район, расположенной на русле реки Илистая, с восточной стороны от железнодорожного моста
8	471258.72	2191713.41	44°07'03.87"	132°21'54.14"	Далее граница идет в общем северо-западном направлении по руслу реки Илистая, по южной границе земельного участка с кадастровым номером 25:22:250001:2266, затем пересекает железную дорогу и далее проходит в том же направлении по реке Илистая до точки стыка Черниговский муниципальный район - Михайловский муниципальный район - Хорольский муниципальный район, расположенной в месте слияния рек Илистая и Абрамовка
9	474397.67	2188746.52	44°08'43.94"	132°19'38.36"	Затем граница идет по середине русла реки Илистая в общем северо-восточном направлении, к северу от места условного пересечения оси автомобильного моста через реку Илистая, далее - по южной и западной границе земельного участка с кадастровым номером 25:22:250001:2384 до точки,
10	483398.68	2191265.90	44°13'36.84"	132°21'24.99"	

1	2	3	4	5	6
					расположенной на южной стороне полосы отвода железнодорожной ветки, в 3,0 км к северо-востоку от вершины с отметкой 103,0 - гора Носырова Сопка
1	496444.36	2194679.74	44°20'41.19"	132°23'49.31"	Далее граница идет в общем западном направлении вдоль полосы отвода железнодорожной ветки Сибирцево - Турий Рог, затем граница поворачивает и идет в северо-восточном направлении вдоль ЛЭП-110 кВ, по западной границе земельного участка с кадастровым номером 25:21:010001:5282, далее - в северо-западном направлении по прямой, пересекая ЛЭП-110 кВ, затем - в северо-восточном направлении по каналу рисовой системы села Лучки, далее - в северо-западном направлении по каналу рисовой системы, пересекая защитную дамбу рисовой системы, затем граница идет в северо-восточном направлении по западной стороне канала, соединяющего реки Илистая 3-я и Березянка, по северо-западной границе земельного участка с кадастровым номером 25:22:010001:5748, далее - по середине русла реки Илистая 3-я в северном направлении до точки стыка границ Черниговский муниципальный район - Хорольский муниципальный район, расположенной в месте впадения в реку Илистая 3-я с левой стороны сбросового канала

*При описании границ Сибирцевского городского поселения Черниговского муниципального района использовались карты масштаба 1:100000 следующих номенклатур: L-53-121 (состояние местности на 2001 год, издание 2008 года), L-53-133 (состояние местности на 2001 год, издание 2008 года), L-53-134 (состояние местности на 2001 год, издание 2008 года) и сведения, внесенные в Единый государственный кадастр недвижимости по состоянию на 30 августа 2019 года."

Общая схема границ Сибирцевского городского поселения
Черниговского муниципального района



М 1: 220000

Условные обозначения:




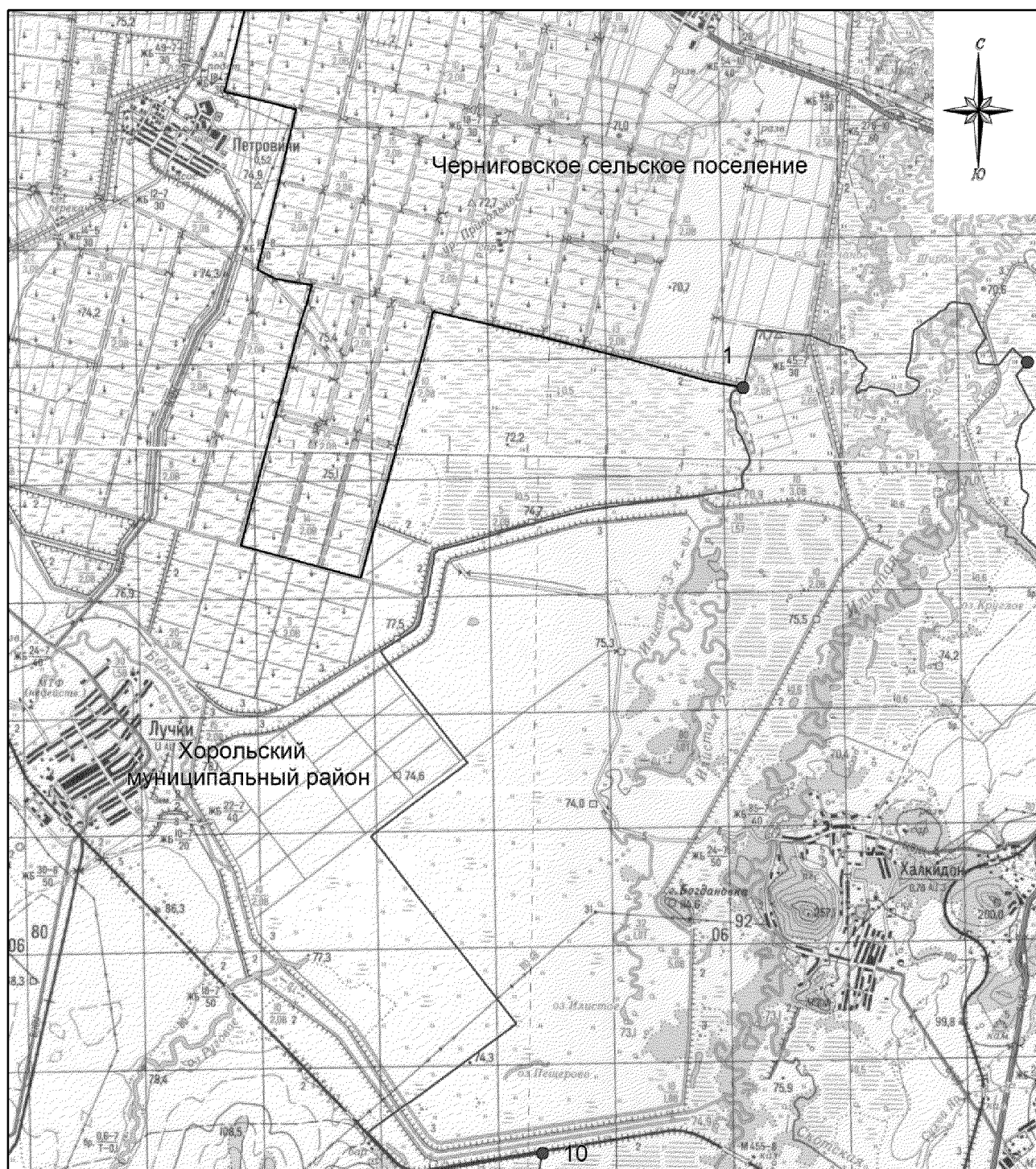
-  - границы Сибирцевского городского поселения
-  - характерная точка границ Сибирцевского городского поселения
- 1 - номер характерной точки границ Сибирцевского городского поселения
- Лист 1 - номер выносного листа
-  - граница стыка смежных муниципальных образований

Схема границ Сибирцевского городского поселения
Черниговского муниципального района



М 1:100000

Условные обозначения:




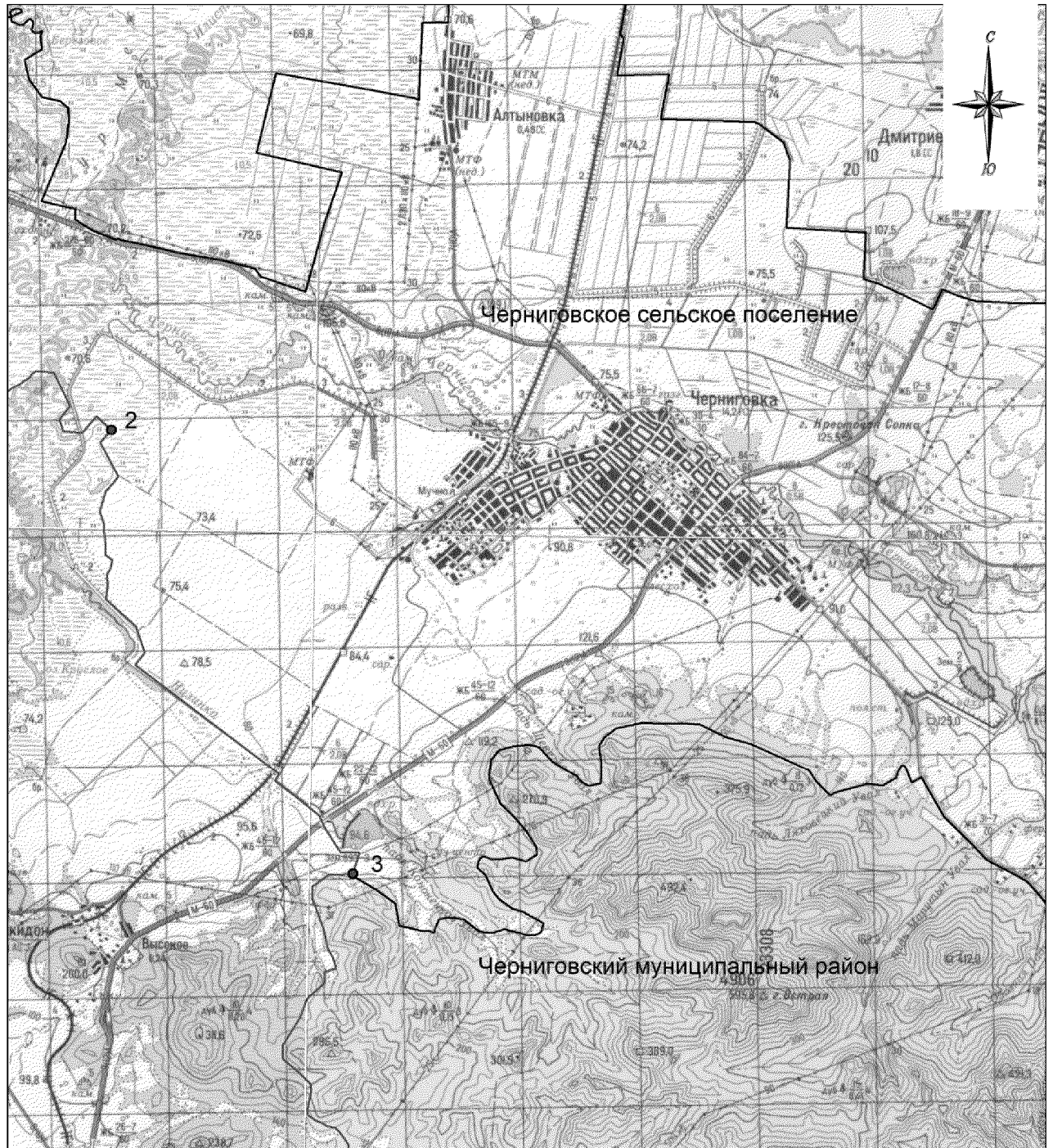
-  - границы Сибирцевского городского поселения
-  - характерная точка границ Сибирцевского городского поселения
- 1** - номер характерной точки границ Сибирцевского городского поселения
- Лист 1 - номер выносного листа
-  - граница стыка смежных муниципальных образований

Схема границ Сибирцевского городского поселения
Черниговского муниципального района



М 1:100000

Условные обозначения:




-  - границы Сибирцевского городского поселения
-  - характерная точка границ Сибирцевского городского поселения
- 1 - номер характерной точки границ Сибирцевского городского поселения
- Лист 1 - номер выносного листа
-  - граница стыка смежных муниципальных образований

Схема границ Сибирцевского городского поселения
Черниговского муниципального района



М 1:100000

Условные обозначения:




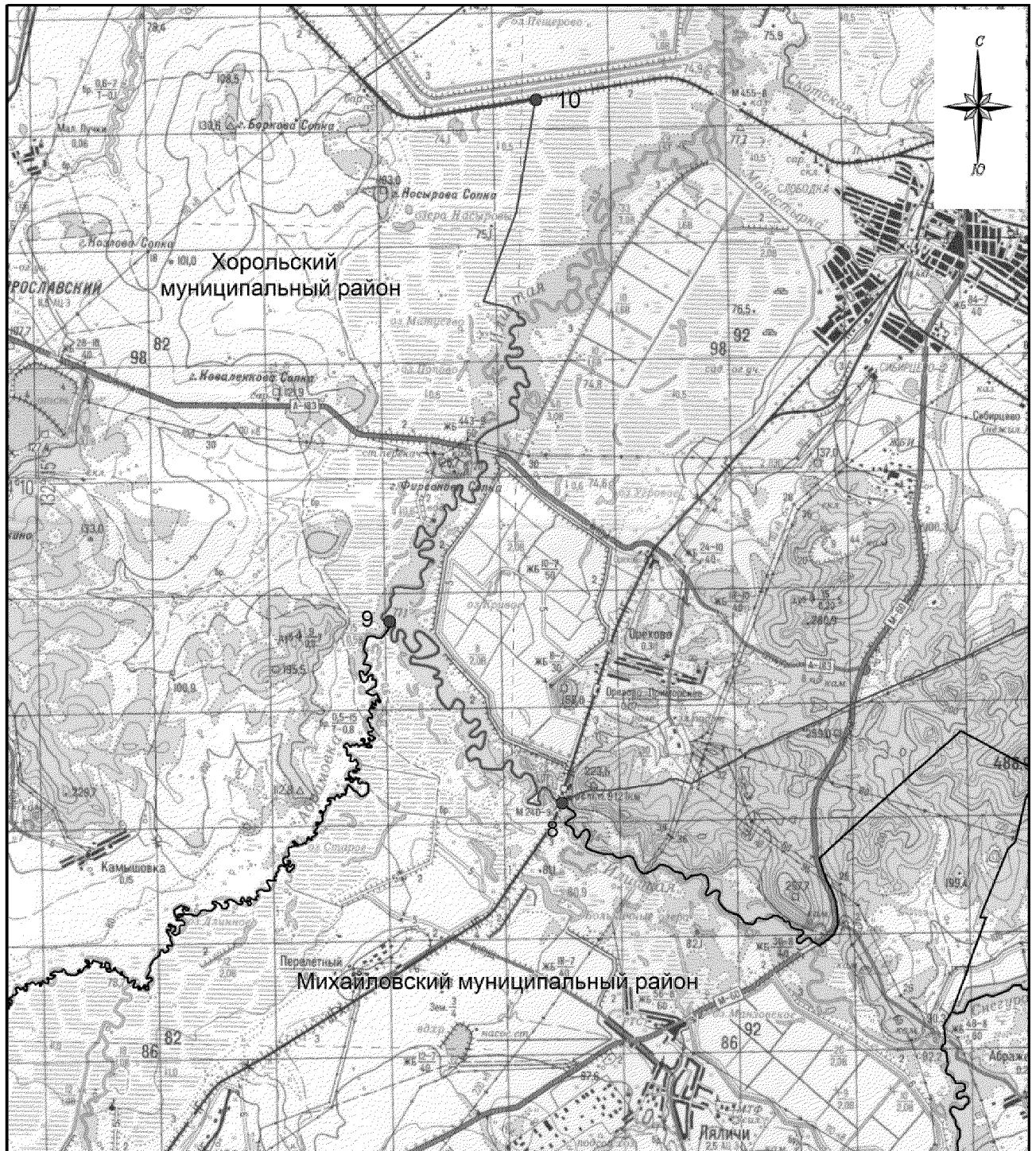
-  - границы Сибирцевского городского поселения
-  - характерная точка границ Сибирцевского городского поселения
- 1 - номер характерной точки границ Сибирцевского городского поселения
- Лист 1 - номер выносного листа
-  - граница стыка смежных муниципальных образований

Схема границ Сибирцевского городского поселения
Черниговского муниципального района



М 1:100000

Условные обозначения:

- - границы Сибирцевского городского поселения
- - характерная точка границ Сибирцевского городского поселения
- 1 - номер характерной точки границ Сибирцевского городского поселения
- Лист 1 - номер выносного листа
- - граница стыка смежных муниципальных образований

Приложение 7
к Закону
Приморского края
от 27.12.2019 № 700-КЗ

"Приложение 7
к Закону
Приморского края
от 06.08.2004 № 132-КЗ

Описание местоположения границ Снегуровского сельского поселения Черниговского муниципального района

Номер точки	Координаты в системе координат МСК 25, зона 2		Координаты в системе координат WGS-84		Описание прохождения границы муниципального образования*
	X	Y	широта	долгота	
1	2	3	4	5	6
1	467663.72	2198432.38	44°05'10.89"	132°26'58.72"	<p>От точки стыка границ Черниговский муниципальный район - Михайловский муниципальный район граница идет в общем южном направлении по середине реки Снегуровка, пересекая автомобильную дорогу, затем - в том же направлении по руслу реки Илистая до точки стыка границ Черниговский муниципальный район - Михайловский муниципальный район</p> <p>Далее граница идет в общем юго-восточном направлении, пересекая ручей без названия, по южной границе земельного участка с кадастровым номером 25:22:250001:2266 (контур 77), затем - в общем юго-восточном направлении по границе земельного участка с кадастровым номером 25:22:000000:6428 (контур 10) до точки стыка границ Черниговский муниципальный район - Михайловский муниципальный район</p> <p>Затем граница идет юго-восточном направлении по границе земельного участка с кадастровым номером 25:22:000000:6428 (контур 10)</p>
2	464594.05	2198372.41	44°03'31.43"	132°26'58.16"	
3	460535.04	2200523.01	44°01'21.01"	132°28'37.50"	
4	459299.99	2201973.57	44°00'41.71"	132°29'43.44"	

1	2	3	4	5	6
					Далее граница идет в северо-восточном направлении по восточным границам земельных участков с кадастровыми номерами 25:22:250001:3296, 25:22:250001:2266, пересекая автомобильную дорогу Сибирцево - Ивановка, автомобильную дорогу Ивановка - Реттиховка, затем граница проходит в восточном направлении по южной границе земельного участка с кадастровым номером 25:22:000000:6428, через вершину с отметкой 251,4, далее в том же направлении идет в сторону истока притока реки Снегуровка
5	460379.19	2209599.47	44°01'20.18"	132°35'25.06"	Затем граница проходит в общем северном направлении по притоку реки Снегуровка в сторону точки, расположенной вблизи притока
6	463314.71	2210334.29	44°02'55.60"	132°35'56.26"	Далее граница идет в восточном направлении, затем - по восточной границе земельного участка с кадастровым номером 25:22:250001:2266, далее - по руслу реки Тарасовская до точки стыка границ Черниговский муниципальный район - Михайловский муниципальный район
7	462572.63	2213071.59	44°02'32.74"	132°37'59.64"	Затем граница идет в общем восточном направлении по южной границе земельного участка с кадастровым номером 25:22:250001:3172, по южной и восточной границе земельного участка с кадастровым номером 25:22:250001:2907 до точки, расположенной на дороге
8	462491.02	2217518.84	44°02'31.95"	132°41'19.41"	Далее граница идет в общем северо-западном направлении по восточной границе земельного участка с кадастровым номером 25:22:250001:2907, проходит с восточной стороны села Каленовка, пересекая реку Каленовка, через вершину с отметкой 189,5, затем граница идет в северном направлении, пересекая реку Чернушка и линию электропередачи (далее - ЛЭП) ЛЭП-220 кВ до точки, расположенной на реке Речушка
9	471747.00	2215211.91	44°07'30.84"	132°39'30.46"	Затем граница идет в общем юго-восточном направлении по руслу реки Речушка по южной границе земельного участка с кадастровым номером 25:22:000000:6428 (контур 16) до точки, расположенной в 0,2 км к юго-западу от высоты с отметкой 200,3
10	469982.59	2218942.93	44°06'35.20"	132°42'19.23"	

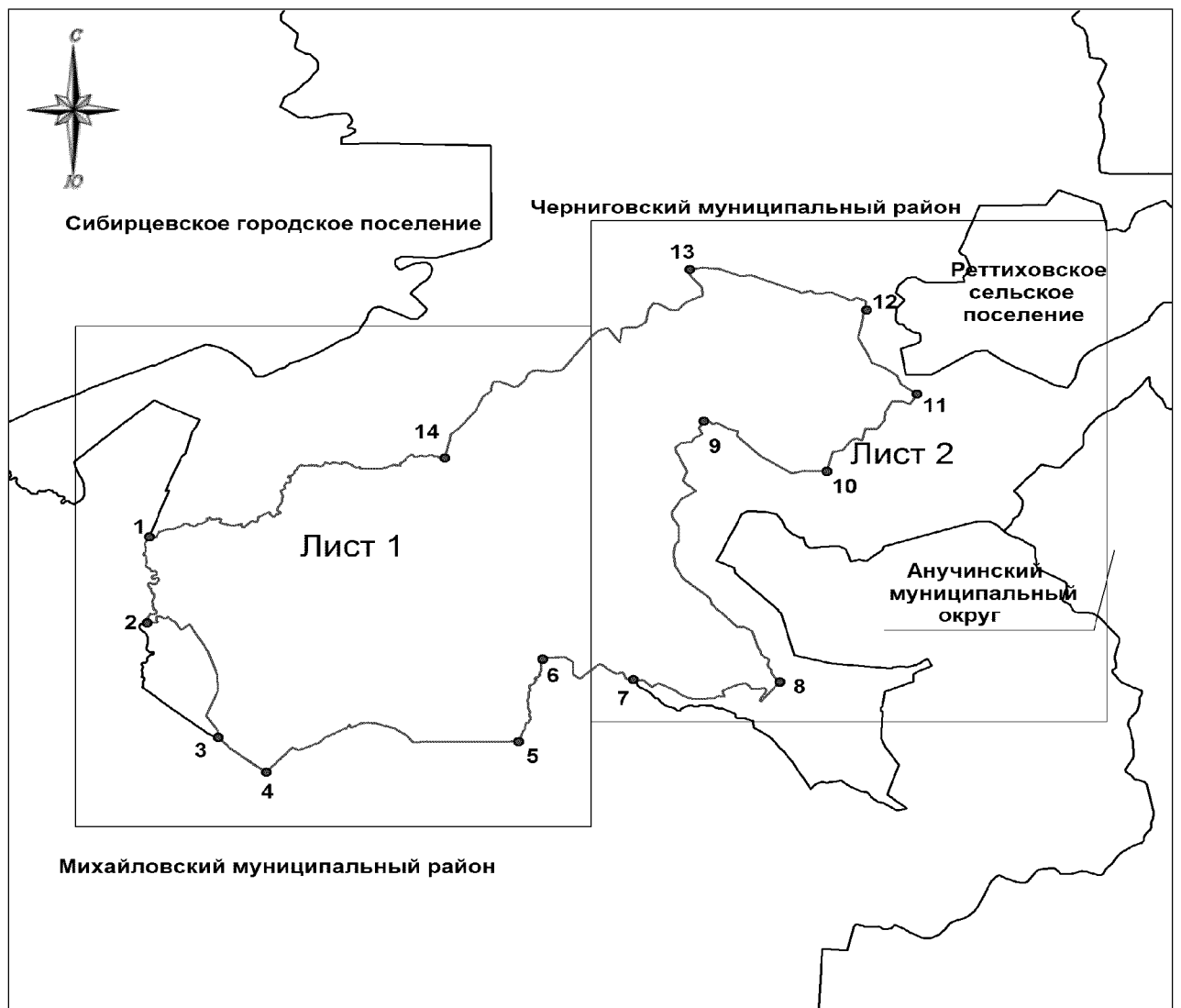
1	2	3	4	5	6
					Далее граница идет в общем северо-восточном направлении по восточной границе земельного участка с кадастровым номером 25:22:000000:6428 (контур 16) до точки, расположенной в 0,9 км к западу от высоты с отметкой, 240,4
11	472737.23	2221662.09	44°08'05.50"	132°44'20.01"	Затем граница идет в общем северо-западном направлении по северо-восточной границе земельного участка с кадастровым номером 25:22:000000:6428 (контур 16), пересекая приток реки Вассиановка, далее - в северном направлении, пересекая ЛЭП-110 кВ, железнодорожную линию, реку Вассиановка, автомобильную дорогу Ивановка - Ретиховка, до точки, расположенной на реке Смольный Ключ
12	475713.75	2220138.60	44°09'41.33"	132°43'09.86"	Далее граница идет в общем северо-западном направлении по руслу реки Смольный Ключ
13	477164.34	2214790.75	44°10'26.15"	132°39'08.37"	Затем граница идет в общем юго-западном направлении, пересекая ручей без названия, огибая гору без названия с отметкой 456,6, пересекая железнодорожную линию, ручей без названия, ЛЭП-110 кВ, через высоту с отметкой 185,0 - вершина горы Брусовая Сопка до точки, расположенной на реке Вассиановка
14	470445.42	2207377.68	44°06'45.26"	132°33'38.98"	Далее граница идет в общем юго-западном направлении по руслу реки Вассиановка, затем - в том же направлении по руслу реки Снегуровка до точки стыка границ Черниговский муниципальный район - Михайловский муниципальный район
1	467663.69	2198432.22	44°05'10.89"	132°26'58.72"	

*При описании границ Снегуровского сельского поселения Черниговского муниципального района использовались карты масштаба 1:100000 следующих номенклатур: L-53-133 (состояние местности на 2001 год, издание 2008 года), L-53-134 (состояние местности на 2001 год, издание 2008 года) и сведения, внесенные в Единый государственный кадастр недвижимости по состоянию на 30 августа 2019 года."

Приложение 8
к Закону
Приморского края
от 27.12.2019 № 700-КЗ

"Приложение 8
к Закону
Приморского края
от 06.08.2004 № 132-КЗ

Общая схема границ Снегуровского сельского поселения
Черниговского муниципального района



М 1:200000

Условные обозначения:




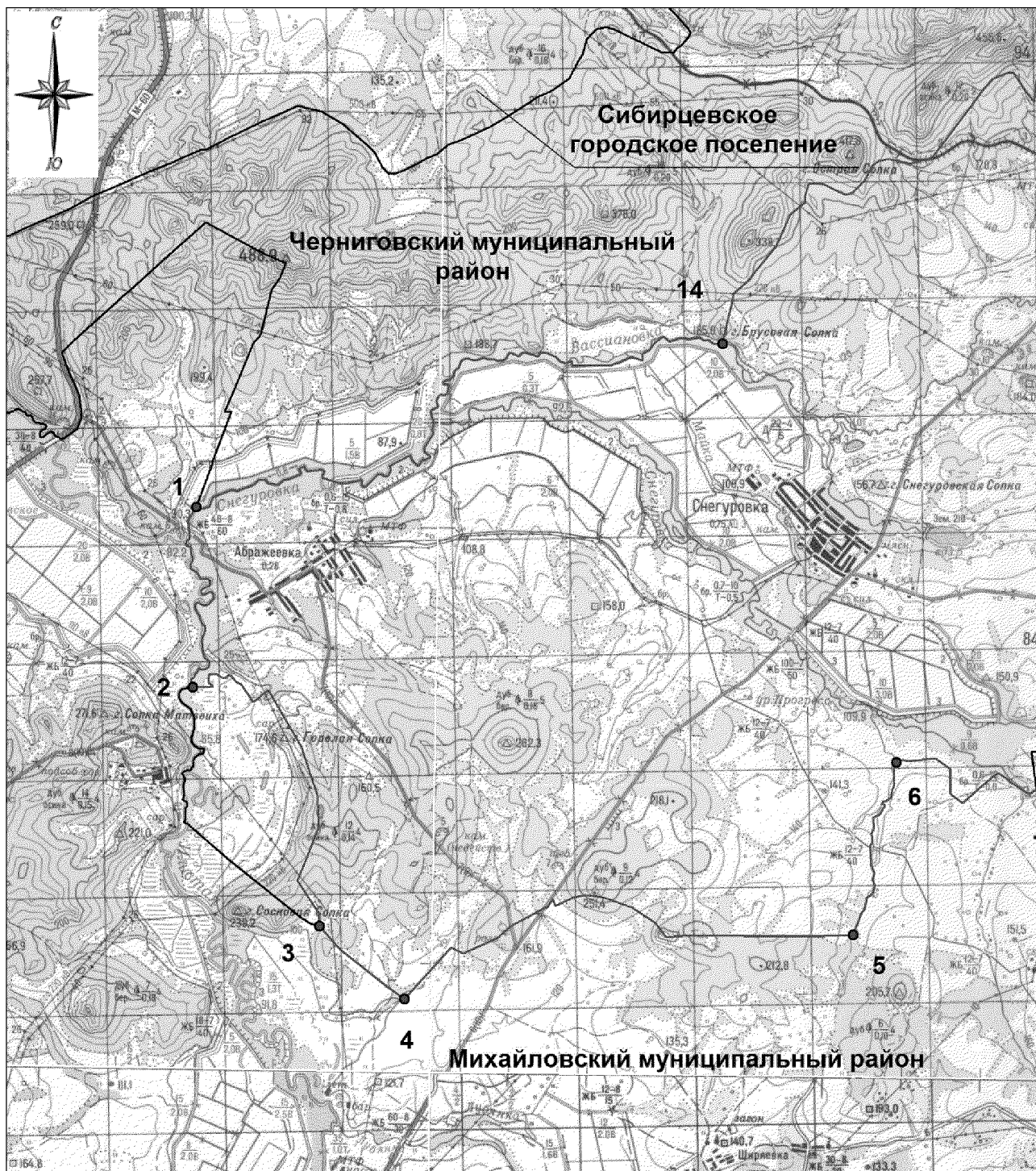
-  - границы Снегуровского сельского поселения
-  - характерная точка границ Снегуровского сельского поселения
- 1 - номер характерной точки границ Снегуровского сельского поселения
- Лист 1 - номер выносного листа
-  - граница стыка смежных муниципальных образований

Схема границ Снегуровского сельского поселения
Черниговского муниципального района

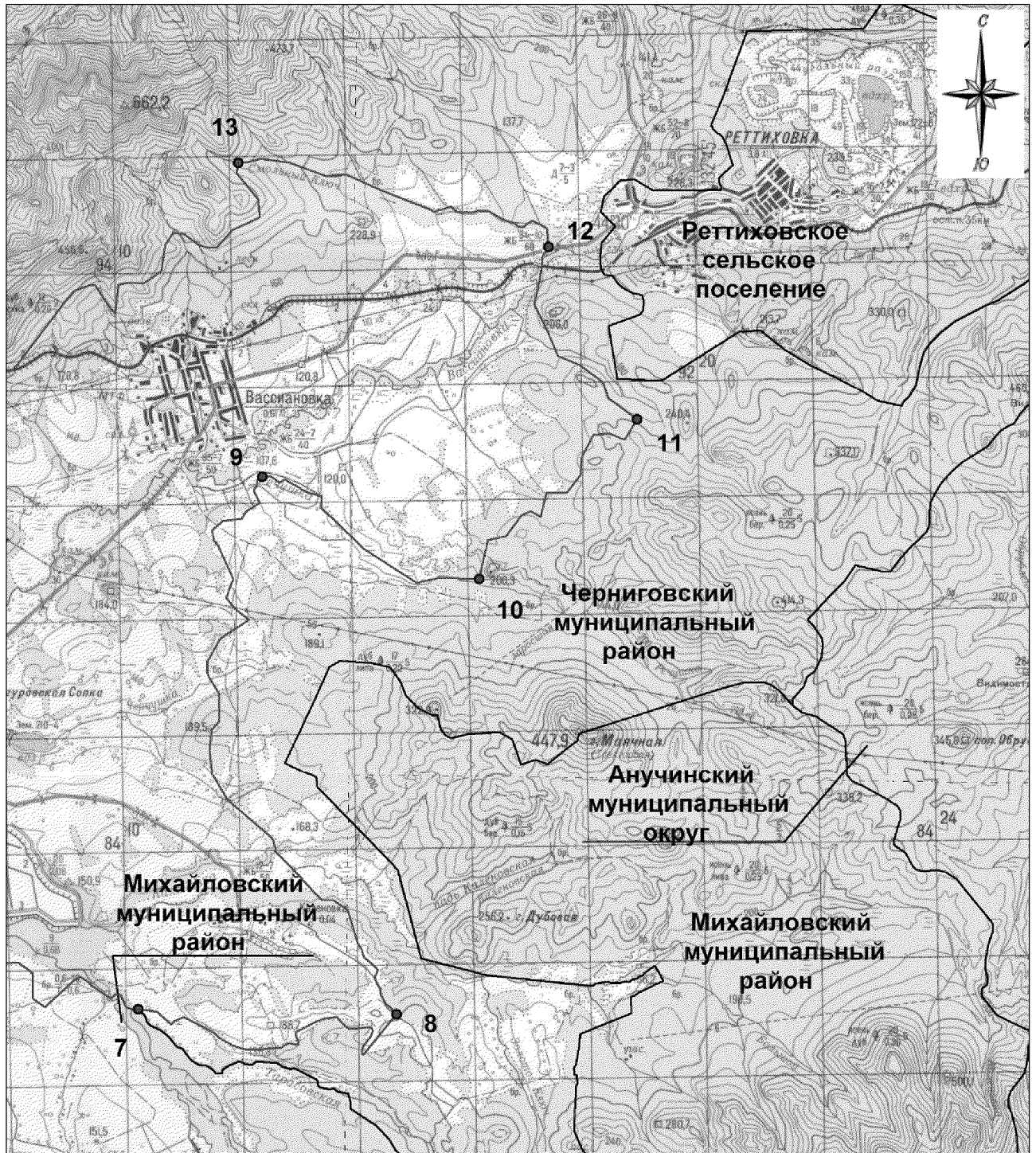


М 1:100000

Условные обозначения:

- - границы Снегуровского сельского поселения
- - характерная точка границ Снегуровского сельского поселения
- 1 - номер характерной точки границ Снегуровского сельского поселения
- Лист 1 - номер выносного листа
- - граница стыка смежных муниципальных образований

Схема границ Снегуровского сельского поселения
Черниговского муниципального района



М 1:100000

Условные обозначения:

- - границы Снегуровского сельского поселения
- - характерная точка границ Снегуровского сельского поселения
- 1 - номер характерной точки границ Снегуровского сельского поселения
- Лист 1 - номер выносного листа
- - граница стыка смежных муниципальных образований

Приложение 9
к Закону
Приморского края
от 27.12.2019 № 700-КЗ

"Приложение 9
к Закону
Приморского края
от 06.08.2004 № 132-КЗ

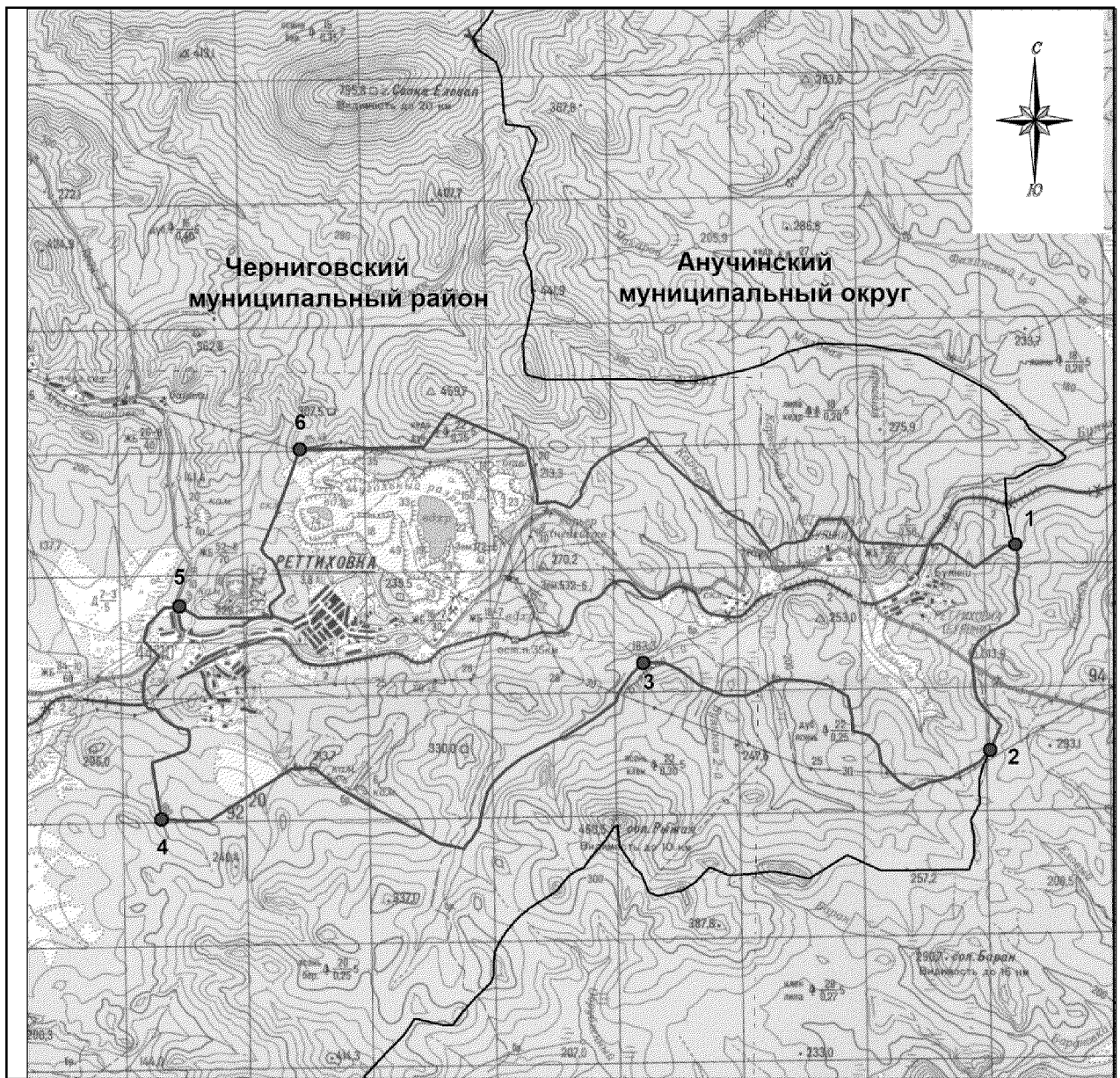
Описание местоположения границ Реттиховского сельского поселения Черниговского муниципального района

Номер точки	Координаты в системе координат МСК 25, зона 2		Координаты в системе координат WGS-84		Описание прохождения границы муниципального образования*
	X	Y	широта	долгота	
1	2	3	4	5	6
1	477895.69	2235124.36	44°10'57.35"	132°54'23.28"	<p>От точки стыка границ Черниговский муниципальный район - Анучинский муниципальный округ граница идет в общем южном направлении, далее - по границе земельного участка с кадастровым номером 25:22:250001:2266, через высоту с отметкой 313,9, пересекая грунтовую дорогу Буянки - Новотроицкое, до точки стыка границ Черниговский муниципальный район - Анучинский муниципальный округ, расположенной вблизи линии электропередачи (далее - ЛЭП) ЛЭП-110 кВ</p> <p>Далее граница идет в юго-западном направлении, пересекая ручей Буянков 3-й и ЛЭП-110 кВ, затем - в общем западном направлении, пересекая ЛЭП-110 кВ и реку Буянков 2-й, до точки, расположенной на реке Буянков 1-й</p> <p>Затем граница идет в юго-западном направлении вдоль реки Буянков 1-й, пересекая ЛЭП-110 кВ, огибая высоту с отметкой 330,0, далее - в северо-западном направлении до высоты с</p>
2	474567.71	2234724.15	44°09'09.41"	132°54'06.75"	
3	475970.23	2229108.47	44°09'52.96"	132°49'53.39"	
4	473438.30	2221321.89	44°08'28.08"	132°44'04.34"	

1	2	3	4	5	6
					отметкой 213,7, затем - в юго-западном направлении
					Далее граница идет в общем северном направлении, огибая с юго-западной стороны поселок Реттиховка, пересекая железную дорогу Сибирцево - Анучино, пересекая автомобильную дорогу Черниговка - Арсеньев, огибая с северо-западной стороны поселок Реттиховка, пересекая автомобильную дорогу Черниговка - Арсеньев, до точки, расположенной в полосе отвода автомобильной дороги
5	476884.19	2221606.25	44°10'19.82"	132°44'15.28"	Затем граница идет в общем северо-восточном направлении по северной части поселка Реттиховка до пересечения с ЛЭП-35 кВ
6	479433.84	2223554.11	44°11'43.15"	132°45'41.62"	Далее граница идет в общем восточном направлении, пересекая ЛЭП-35 кВ, реки Карьерский 1-й и Карьерский 2-й, реку Буянков, пересекая ось железной дороги Сибирцево - Варфоломеевка, огибая село Буянки, до стыка границ Черниговский муниципальный район - Анучинский муниципальный округ
1	477895.69	2235124.36	44°10'57.35"	132°54'23.28"	





*При описании границ Реттиховского сельского поселения Черниговского муниципального района использовалась карта масштаба 1:100000 номенклатуры L-53-134 (состояние местности на 2001 год, издание 2008 года) и сведения, внесенные в Единый государственный кадастр недвижимости по состоянию на 30 августа 2019 года."

Схема границ Реттиховского сельского поселения
Черниговского муниципального района



М 1:100000

Условные обозначения:

-  - границы Реттиховского сельского поселения
-  - характерная точка границ Реттиховского сельского поселения
-  - номер характерной точки границ Реттиховского сельского поселения
-  - граница стыка смежных муниципальных образований

Приложение 11
к Закону
Приморского края
от 27.12.2019 № 700-КЗ

"Приложение 11
к Закону
Приморского края
от 06.08.2004 № 132-КЗ

Описание местоположения границ Черниговского сельского поселения Черниговского муниципального района

Номер точки	Координаты в системе координат МСК 25, зона 2		Координаты в системе координат WGS-84		Описание прохождения границы муниципального образования*
	X	Y	широта	долгота	
1	2	3	4	5	6
1	508302.52	2197601.53	44°27'06.77"	132°25'52.78"	От точки стыка границ Черниговский муниципальный район - Хорольский муниципальный район, расположенной на середине русла реки Илистая, в 0,2 км к юго-востоку от вершины с отметкой 72,9, граница идет в общем южном направлении по протоке Западная Илистая, пересекая линию электропередачи (далее - ЛЭП) ЛЭП-110 кВ, до точки, расположенной в полосе отвода автомобильной дороги Хороль - Черниговка Далее граница идет в общем юго-восточном направлении вдоль автомобильной дороги Хороль - Черниговка, пересекая дорогу Хороль - Черниговка, до точки, расположенной в полосе отвода автомобильной дороги Хороль - Черниговка
2	500526.96	2198902.31	44°22'55.58"	132°26'57.05"	
3	499273.71	2202807.46	44°22'16.91"	132°29'54.27"	

1	2	3	4	5	6
					Далее граница идет в общем северо-восточном направлении, пересекая ЛЭП-110 кВ, по оросительным каналам до ЛЭП-110 кВ, затем граница идет в общем том же направлении по ЛЭП-110 кВ, далее - вдоль недействующей автомобильной дороги, затем - по ручью без названия, пересекая железнодорожную линию, до точки стыка Черниговское сельское поселение - Дмитриевское сельское поселение, расположенной на восточной стороне железнодорожного моста
4	506158.60	2208953.15	44°26'02.79"	132°34'27.45"	Затем граница идет в общем южном направлении вдоль железнодорожной линии
5	503016.22	2208089.50	44°24'20.61"	132°33'50.41"	Далее граница идет в общем юго-восточном направлении по оросительным каналам, пересекая железную дорогу, через высоту с отметкой 107,5, проходит южнее водохранилища до точки, расположенной в границах полосы отвода автомобильной дороги А-370 Хабаровск - Владивосток
6	498973.87	2213455.40	44°22'12.05"	132°37'55.29"	Затем граница проходит в северном направлении вдоль автомобильной дороги А-370 Хабаровск - Владивосток, далее - в общем восточном направлении, пересекая дорогу, ЛЭП-110 кВ, ЛЭП-220 кВ, до стыка Черниговское сельское поселение - Дмитриевское сельское поселение
7	498722.97	2216091.35	44°22'05.03"	132°39'54.47"	Далее граница идет в общем юго-восточном направлении, огибая высоту с отметкой 140,1, до реки Медведица, затем - в том же направлении по реке Медведица, далее - в южном направлении, пересекая ЛЭП-500 кВ, до точки, расположенной в 0,4 км юго-западнее высоты с отметкой 222,9
8	493261.45	2221867.79	44°19'10.44"	132°44'18.27"	Затем граница идет в общем юго-западном направлении до ЛЭП-500 кВ, далее - в том же направлении по ЛЭП-500 кВ до точки, расположенной в 1,3 км к востоку от высоты с отметкой 224,8
9	489539.48	2216338.61	44°17'07.66"	132°40'10.93"	

1	2	3	4	5	6
					Далее граница идет в общем юго-восточном направлении вблизи реки Черниговка, пересекая реку Правая Черниговка, реку Черниговка, ручей без названия, автомобильную дорогу Черниговка - Реттиховка, до точки, расположенной в полосе отвода автомобильной дороги
10	485590.75	2218331.09	44°15'00.56"	132°41'43.00"	Затем граница идет в общем северо-восточном направлении вдоль автомобильной дороги Черниговка - Реттиховка, пересекая ручей Чертова Падь, огибая с южной стороны село Грибное, пересекая реку Левая Черниговка, далее - в том же направлении вдоль автомобильной дороги Черниговка - Реттиховка, пересекая ручей Ободная Падь, ЛЭП-500 кВ, ручей без названия, до точки, расположенной в полосе отвода автомобильной дороги
11	490861.24	2213255.47	44°17'49.18"	132°37'51.12"	Далее граница идет в общем западном направлении по руслу ручья без названия, затем - в том же направлении, пересекая ЛЭП-220 кВ, ЛЭП-110 кВ, ЛЭП-35 кВ, до точки, расположенной в 0,5 км к востоку от высоты с отметкой 119,2
12	491332.04	2206104.84	44°18'01.23"	132°32'28.31"	Затем граница идет в общем южном направлении, огибая высоту с отметкой 270,9, пересекая ЛЭП-35 кВ, ЛЭП-110 кВ, ЛЭП-220 кВ
13	488157.79	2206782.21	44°16'18.73"	132°33'00.90"	Далее граница идет в общем западном направлении, пересекая ЛЭП-220 кВ, ручей без названия, ЛЭП-110 кВ, до точки стыка Черниговское сельское поселение - Сибирцевское городское поселение
14	489191.86	2203616.30	44°16'50.74"	132°30'37.49"	Затем граница идет в общем северо-западном направлении, пересекая ЛЭП-35 кВ, огибая с юго-западной стороны водохранилище, пересекая автомобильную дорогу А-370 Хабаровск - Владивосток и железнодорожную линию, затем - по реке Низинка, далее граница идет в северном направлении по каналам рисовой системы
15	496871.50	2199518.19	44°20'57.49"	132°27'27.40"	Далее граница идет в общем западном направлении по протоке Западная Илистая, затем - в общем юго-западном направлении до точки стыка границ Черниговский муниципальный район - Хорольский муниципальный район, расположенной в месте
16	496444.36	2194679.74	44°20'41.19"	132°23'49.31"	

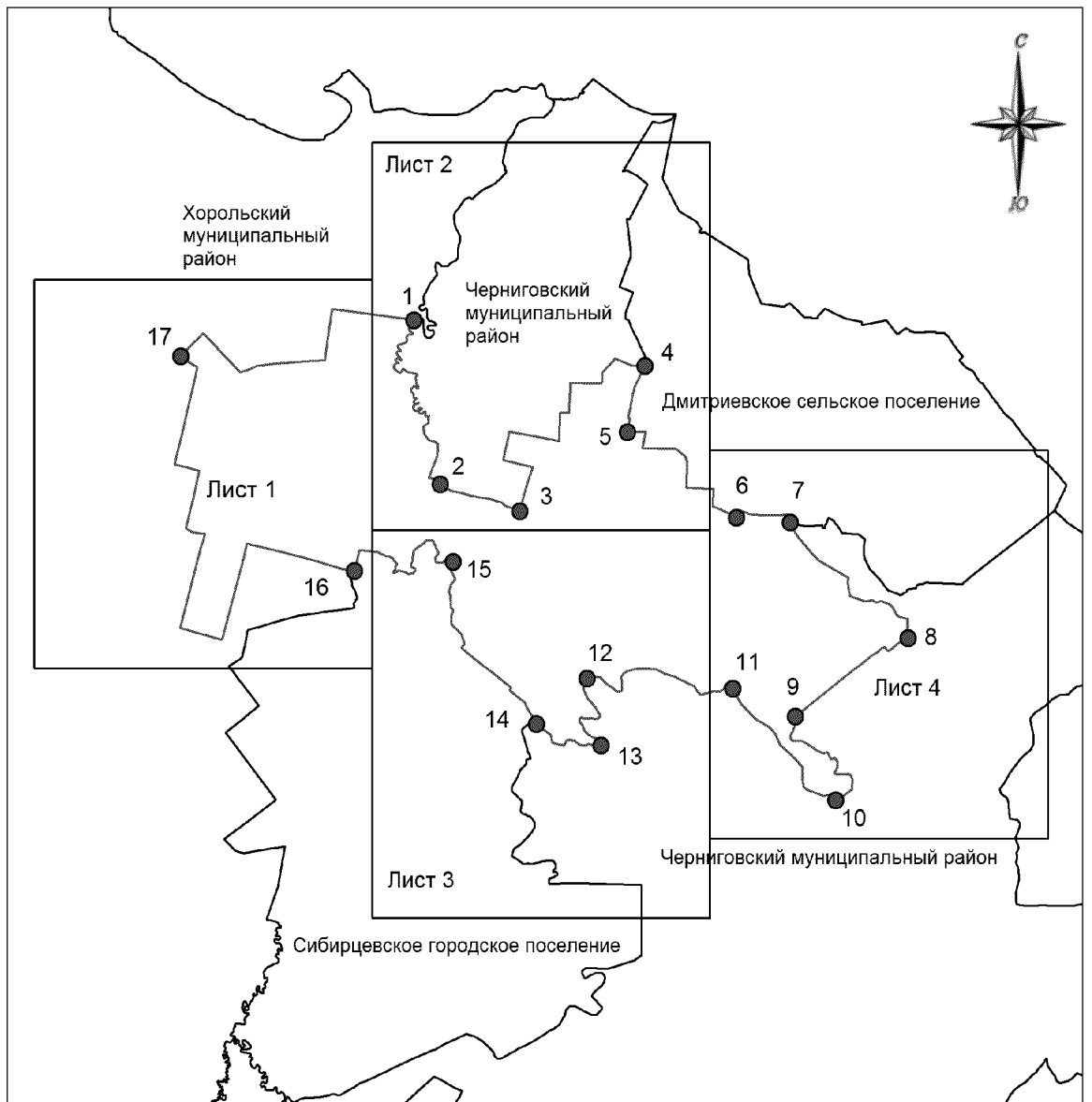
1	2	3	4	5	6
					впадения в реку Илистая 3-я с левой стороны сбросового канала
					Затем граница идет по южной и западной границе земельного участка с кадастровым номером 25:22:010001:5154 в западном направлении 5,4 км, затем - в южном направлении 4,7 км, в западном направлении 2,1 км, в северном направлении 4,6 км, в западном направлении 1,0 км, далее - в северном направлении 2,8 км, огибая с востока село Петровичи, затем - в западном направлении по прямой 1,3 км, далее граница идет в северном направлении по западным границам земельных участков с кадастровыми номерами 25:22:000000:6414, 25:22:010001:5153, по западной стороне канала, ограничивающего рисовые поля с северо-запада, пересекая грунтовую дорогу Хороль - Черниговка, затем - в северо-восточном направлении по северной стороне полосы отвода грунтовой дороги Хороль - Черниговка до точки, расположенной в 0,7 км к востоку от перекрестка грунтовых дорог Хороль - Черниговка и Лучки - Сиваковка
17	506618.33	2186140.95	44°26'06.07"	132°17'15.91"	Далее граница идет в северо-восточном направлении по восточной стороне грунтовой дороги Лучки - Сиваковка, далее - в юго-восточном направлении по середине канала, затем - в восточном направлении по обводному каналу, далее - в северном направлении в сторону водоотводного канала, затем пересекает водоотводной канал и идет в восточном направлении 4,1 км до точки стыка границ Черниговский муниципальный район - Хорольский муниципальный район, расположенной на середине русла реки Илистая, в 0,2 км к юго-востоку от вершины с отметкой 72,9
1	508302.52	2197601.53	44°27'06.77"	132°25'52.78"	

*При описании границ Черниговского сельского поселения Черниговского муниципального района использовались карты масштаба 1:100000 следующих номенклатур: L-53-121 (состояние местности на 2001 год, издание 2008 года), L-53-122 (состояние местности на 2000-2004 года, издание 2008 года), L-53-133 (состояние местности на 2001 год, издание 2008 года), L-53-134 (состояние местности на 2001 год, издание 2008 года) и сведения, внесенные в Единый государственный кадастр недвижимости по состоянию на 30 августа 2019 года."

Приложение 12
к Закону
Приморского края
от 27.12.2019 № 700-КЗ

"Приложение 12
к Закону
Приморского края
от 06.08.2004 № 132-КЗ

Общая схема границ Черниговского сельского поселения
Черниговского муниципального района



М 1:300000

Условные обозначения:






-  - границы Черниговского сельского поселения
-  - характерная точка границ Черниговского сельского поселения
-  - номер характерной точки границ Черниговского сельского поселения
-  - номер выносного листа
-  - граница стыка смежных муниципальных образований

Схема границ Черниговского сельского поселения
Черниговского муниципального района

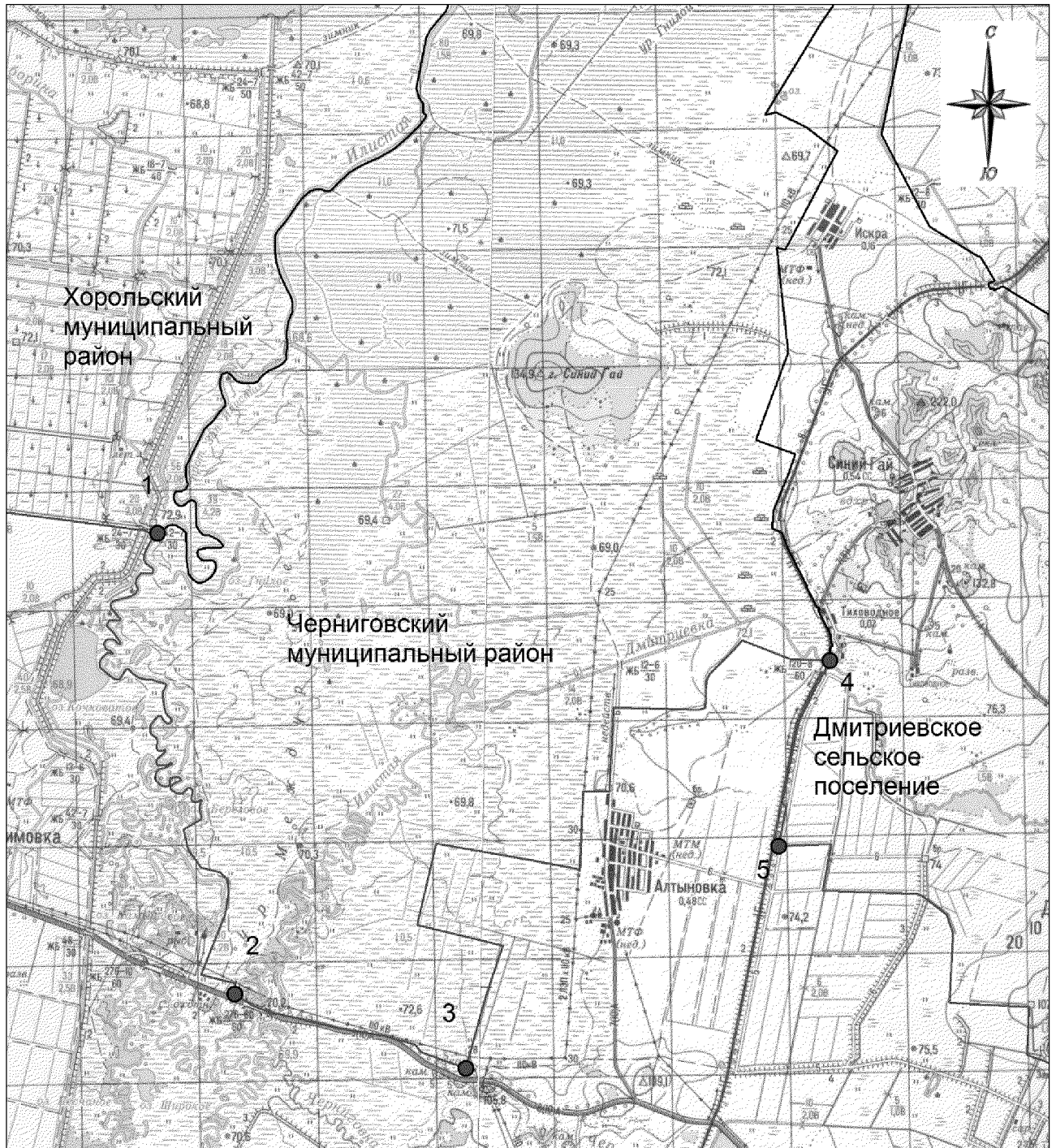


М 1:100000

Условные обозначения:

- - границы Черниговского сельского поселения
- - характерная точка границ Черниговского сельского поселения
- 1 - номер характерной точки границ Черниговского сельского поселения
- Лист 1 - номер выносного листа
- - граница стыка смежных муниципальных образований

Схема границ Черниговского сельского поселения
Черниговского муниципального района

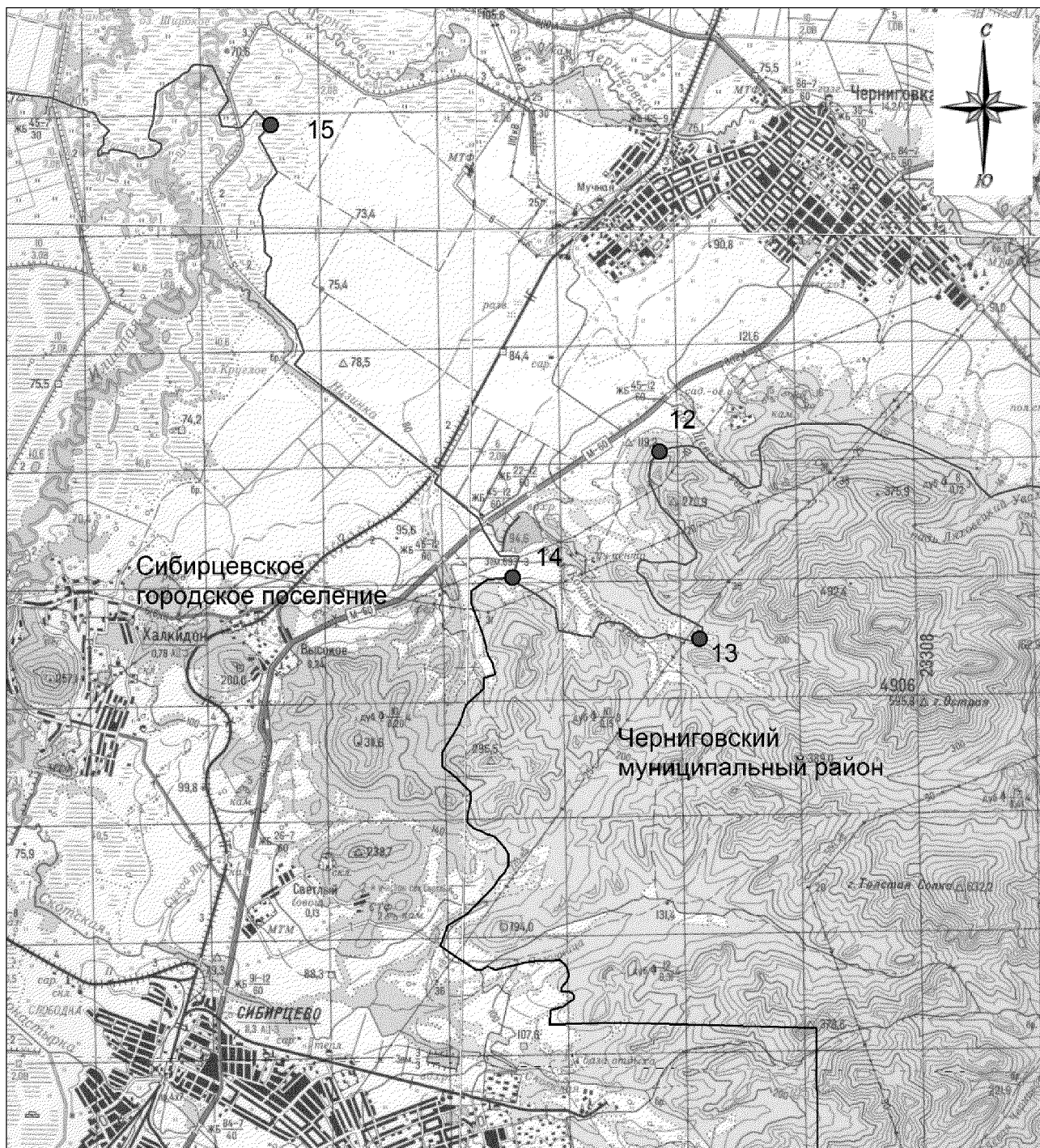


М 1:100000

Условные обозначения:

- - границы Черниговского сельского поселения
- - характерная точка границ Черниговского сельского поселения
- 1 - номер характерной точки границ Черниговского сельского поселения
- Лист 1 - номер выносного листа
- - граница стыка смежных муниципальных образований

Схема границ Черниговского сельского поселения
Черниговского муниципального района

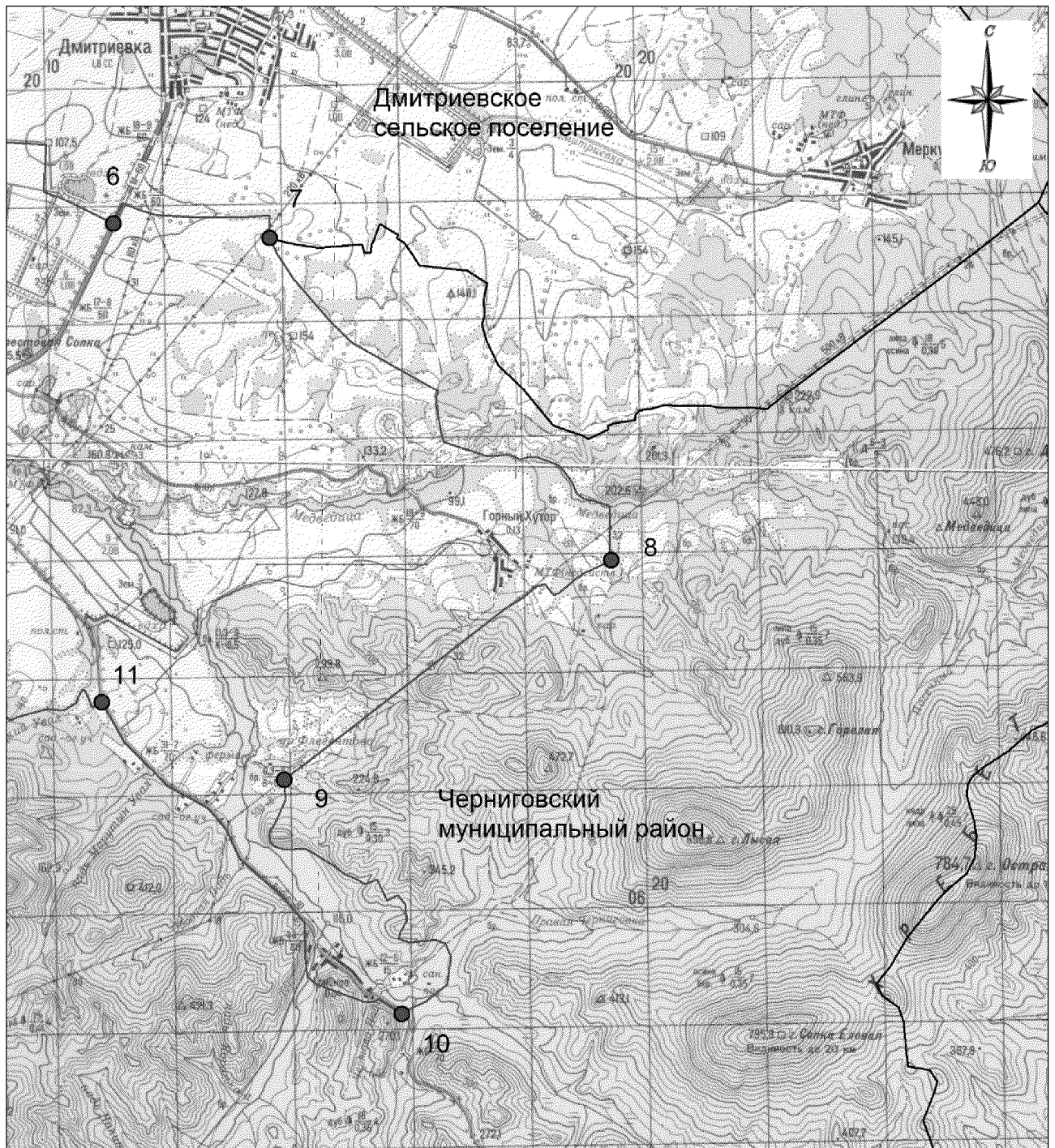


М 1:100000

Условные обозначения:

- - границы Черниговского сельского поселения
- - характерная точка границ Черниговского сельского поселения
- 1 - номер характерной точки границ Черниговского сельского поселения
- Лист 1 - номер выносного листа
- - граница стыка смежных муниципальных образований

Схема границ Черниговского сельского поселения
Черниговского муниципального района



Условные обозначения:

- - границы Черниговского сельского поселения
- - характерная точка границ Черниговского сельского поселения
- 1 - номер характерной точки границ Черниговского сельского поселения
- Лист 1 - номер выносного листа
- - граница стыка смежных муниципальных образований