



ЗАКОН ПРИМОРСКОГО КРАЯ

О ВНЕСЕНИИ ИЗМЕНЕНИЙ В ЗАКОН ПРИМОРСКОГО КРАЯ "О СПАССКОМ МУНИЦИПАЛЬНОМ РАЙОНЕ"

Принят Законодательным Собранием Приморского края 18 декабря 2019 года

СТАТЬЯ 1.

Внести в Закон Приморского края от 11 ноября 2004 года № 163-КЗ "О Спасском муниципальном районе" (Ведомости Законодательного Собрания Приморского края, 2004, № 73, стр. 7; 2006, № 122, стр. 5; 2007, № 47, стр. 10; 2010, № 155, стр. 3) следующие изменения:

- 1) приложение 1 к Закону изложить в редакции приложения 1 к настоящему Закону;
- 2) приложение 2 к Закону изложить в редакции приложения 2 к настоящему Закону;
- 3) приложение 3 к Закону изложить в редакции приложения 3 к настоящему Закону;
- 4) приложение 4 к Закону изложить в редакции приложения 4 к настоящему Закону;
- 5) приложение 7 к Закону изложить в редакции приложения 5 к настоящему Закону;
- 6) приложение 8 к Закону изложить в редакции приложения 6 к настоящему Закону;
- 7) приложение 9 к Закону изложить в редакции приложения 7 к настоящему Закону;
- 8) приложение 10 к Закону изложить в редакции приложения 8 к настоящему Закону;
- 9) приложение 11 к Закону изложить в редакции приложения 9 к настоящему Закону;
- 10) приложение 12 к Закону изложить в редакции приложения 10 к настоящему Закону;
- 11) приложение 15 к Закону изложить в редакции приложения 11 к настоящему Закону;
- 12) приложение 16 к Закону изложить в редакции приложения 12 к настоящему Закону;
- 13) приложение 17 к Закону изложить в редакции приложения 13 к настоящему Закону;
- 14) приложение 18 к Закону изложить в редакции приложения 14 к настоящему Закону;
- 15) приложение 19 к Закону изложить в редакции приложения 15 к настоящему Закону;

16)приложение 20 к Закону изложить в редакции приложения 16 к настоящему Закону;

17)приложение 21 к Закону изложить в редакции приложения 17 к настоящему Закону;

18)приложение 22 к Закону изложить в редакции приложения 18 к настоящему Закону.

СТАТЬЯ 2.

Настоящий Закон вступает в силу со дня его официального опубликования.

Исполняющий обязанности
Губернатора края

А.А. Волошко

г. Владивосток
27 декабря 2019 года
№ 699-КЗ

Приложение 1
к Закону
Приморского края
от 27.12.2019 № 699-КЗ

"Приложение 1
к Закону
Приморского края
от 11.11.2004 № 163-КЗ

Описание местоположения границ Спасского муниципального района

Номер точки	Координаты в системе координат МСК-25, зона 2		Координаты в системе координат WGS-84		Описание прохождения границ муниципального образования*
	X	Y	широта	долгота	
1	2	3	4	5	6
1	583904.31	2254018.02	45°08'16.59"	133°07'59.70"	Граница проходит от точки места впадения реки Белая в реку Сунгача (стык Спасский муниципальный район - Кировский муниципальный район) в общем юго-восточном направлении по середине русла реки Белая вверх по течению до точки условного пересечения русла реки Белая с мостом железной дороги Владивосток - Хабаровск
2	570243.14	2262606.24	45°00'55.89"	133°14'36.41"	В общем юго-западном направлении граница идет вдоль отвода железной дороги Владивосток - Хабаровск, пересекая сбросовый канал
3	561308.00	2257968.00	44°56'05.52"	133°11'07.26"	Граница идет в общем юго-восточном направлении, пересекая линию электропередачи (ЛЭП 35 кВ), сбросовый канал, линию электропередачи (ЛЭП 220 кВ), линию электропередачи (ЛЭП 35 кВ) и автомобильную дорогу А-370 Хабаровск - Владивосток, в юго-восточном направлении до границы земельного участка с кадастровым номером 25:16:000000:148 (контур 3), далее граница идет в восточном направлении по северным сторонам земельных
4	552127.00	2270086.24	44°51'10.32"	133°20'21.87"	

1	2	3	4	5	6
					<p>участков с кадастровыми номерами 25:16:000000:148 (контур 3), 25:16:000000:148 (контур 6), затем граница идет в южном направлении вдоль реки Гнилушка по восточной стороне земельного участка с кадастровым номером 25:16:000000:148 (контур 6), пересекая линию электропередачи (ЛЭП 500 кВ)</p> <p>Граница идет в общем северо-восточном направлении, пересекая реку Черная и реку Белая, вдоль южных, юго-восточных сторон земельных участков с кадастровыми номерами 25:05:000000:115 (контур 112), 25:05:010504:76, 25:05:000000:115 (контур 77), пересекая линию электропередачи (ЛЭП 500 кВ), проходя по северо-западному склону высоты с отметкой 187,9, затем граница идет в общем северо-восточном направлении, пересекая линию электропередачи (ЛЭП 500 кВ), по восточным, юго-восточным сторонам земельных участков с кадастровыми номерами 25:05:000000:5533 (контур 3), 25:05:000000:5533 (контур 12) и 25:05:000000:5533 (контур 4)</p> <p>Граница проходит в общем юго-восточном направлении, пересекая линию электропередачи (ЛЭП 500 кВ), до границы земельного участка с кадастровым номером 25:05:000000:5533 (контур 7), затем идет по южной стороне земельного участка с кадастровым номером 25:05:000000:5533 (контур 7), пересекая северную оконечность хребта Синий и реку Инциновская, затем граница идет в юго-восточном направлении вдоль левого берега реки Уссури до вершины горы Утес (стык Спасский муниципальный район - Кировский муниципальный район - Яковлевский муниципальный район)</p> <p>Граница идет в общем южном направлении по северо-западной стороне земельного участка с кадастровым номером 25:25:010502:12, огибая гору Утес, по левому берегу реки Уссури, пересекая ручей Утесный, ручей Беспмятный, огибая с западной стороны село Бельцово, пересекая ручей Молчанова, идет вдоль хребта Бельцовские Сопки до точки середины русла реки Арсеньевка</p>
5	559452.01	2278180.11	44°55'08.66"	133°26'29.34"	
6	555242.20	2289311.49	44°52'53.20"	133°34'57.19"	
7	545700.40	2289078.61	44°47'44.08"	133°34'47.31"	

1	2	3	4	5	6
					В общем юго-западном направлении граница проходит по середине русла реки Арсеньевка, огибая с востока хребет Бельцовские Сопки; затем граница идет в юго-западном направлении, пересекая реку Арсеньевка и обходя хребет Бельцовские Сопки, далее граница идет в юго-западном направлении по восточной стороне земельного участка с кадастровым номером 25:16:000000:2102 (контур 1), пересекая ручьи Песчаный и Шибановский, огибая с востока сопки Круглая, Шибановская и хребет Сулова, до середины русла реки Заблуждение
8	532678.28	2284068.27	44°40'41.88"	133°31'00.81"	В общем юго-западном направлении граница проходит по юго-восточной стороне земельного участка с кадастровым номером 25:16:000000:2102 (контур 1) вдоль русла реки Заблуждение, затем идет по северо-западной стороне земельного участка с кадастровым номером 25:25:000000:48 (контур 2) вдоль русел рек Пятигорка, Ильинка, Черная Речка, пересекая автомобильную дорогу А-180 Спасск-Дальний - Варфоломеевка
9	512619.02	2276085.51	44°29'51.25"	133°25'01.70"	В общем юго-западном направлении граница проходит вдоль Безымянного ручья (левого притока реки Черная Речка) по северной стороне земельного участка с кадастровым номером 25:25:020102:60 через высоту с отметкой 798,8, затем идет по северной стороне земельного участка с кадастровым номером 25:25:000000:48 (контур 1) через высоту с отметкой 1031,6, далее идет по северо-западной стороне земельного участка с кадастровым номером 25:00:000000:104 (контур 6) через вершины с отметками 880,1 и 1083,2 - гора Острая до точки стыка границ Спасский муниципальный район - Яковлевский муниципальный район - Анучинский муниципальный округ
10	506236.32	2264585.60	44°26'22.78"	133°16'22.75"	В общем северо-западном направлении от точки стыка границ Спасский муниципальный район - Анучинский муниципальный округ - Яковлевский муниципальный район, расположенной в 1,3 км к западу от вершины с отметкой 1083,2 с геодезическим пунктом (далее - ГП) - вершина горы Острая, в 1,2 км к юго-востоку от высоты с отметкой 1010,1, граница идет в северо-западном
11	509998.11	2255642.59	44°28'22.87"	133°09'37.21"	

1	2	3	4	5	6
					<p>направлении примерно 11,3 км через вершины 1010,1; 656,8; 570,9 к хребту Синий</p> <p>Граница проходит в 1,2 км к юго-западу от вершины с отметкой 832,1 и в 1,2 км к востоку от высоты с отметкой 1074,6 (с ГП) - вершина горы Шпилева Сопка, затем - в юго-западном направлении от горы Шпилева Сопка по границе земельного участка с кадастровым номером 25:16:030202:113 примерно 15,2 км через вершины с отметками 1074,6 (с ГП); 752,1; 869,0 (с ГП); далее - примерно 9,8 км через вершины с отметками 967,8 (ГП) и 1017,6 - вершина горы Оленья по границе земельного участка с кадастровым номером 25:00:000000:189, затем проходит по границе земельного участка с кадастровым номером 25:16:030202:113 примерно 5,1 км через вершину с отметкой 799,6 (до точки стыка границ Спасский муниципальный район - Анучинский муниципальный округ - Черниговский муниципальный район)</p>
12	496180.05	2233929.18	44°20'49.29"	132°53'21.18"	<p>Граница идет в общем северо-западном направлении по северной стороне земельного участка с кадастровым номером 25:22:250001:2266 (контур 95), пересекая ручей Гнилая Речка, далее граница идет по северо-восточной стороне земельного участка с кадастровым номером 25:22:250001:2266 (контур 73), пересекая линию электропередачи (ЛЭП 500 кВ)</p>
13	499176.81	2229202.98	44°22'24.76"	132°49'46.35"	<p>Далее граница идет в общем северо-западном направлении по северо-восточной стороне земельного участка с кадастровым номером 25:22:250001:2266 (контур 73), пересекая ручей Гнилая Речка и реку Кулешовка, затем идет по юго-западной стороне земельного участка с кадастровым номером 25:16:000000:134 (контур 4), далее граница идет в общем западном направлении, пересекая линию электропередачи (ЛЭП 220 кВ), через высоту с отметкой 263,0, пересекая линию электропередачи (ЛЭП 110 кВ), до автомобильной дороги А-370 Хабаровск - Владивосток</p>
14	508862.78	2217783.13	44°27'34.18"	132°41'05.09"	

1	2	3	4	5	6
					Граница проходит в юго-западном направлении вдоль восточной стороны полосы отвода автомобильной дороги А-370 Хабаровск - Владивосток, далее граница идет в общем западном направлении, пересекая автомобильную дорогу А-370 Хабаровск – Владивосток, через высоту с отметкой 206,7 в общем северо-западном направлении, пересекая грунтовую дорогу Прохоры - карьер и железную дорогу Хабаровск - Владивосток, до точки, расположенной на северной стороне железнодорожного моста
15	512514.50	2211633.82	44°29'29.86"	132°36'24.74"	Граница проходит в общем северо-западном направлении, пересекая мелиоративный канал и линию электропередачи (ЛЭП 110 кВ), через вершину с отметкой 70,6, проходя через урочища Пристань и Выгоры, к югу от вершины с отметкой 69,3, далее граница идет по северной стороне земельного участка с кадастровым номером 25:22:010001:48, по середине русла реки Илистая до точки, расположенной на середине русла реки Илистая, в месте слияния реки Илистая и озера Крылово (стык границ Спасский муниципальный район - Черниговский муниципальный район - Хорольский муниципальный район)
16	518788.69	2204343.08	44°32'49.74"	132°30'50.65"	Граница идет в общем северо-западном направлении по устью реки Илистая (устье южного рукава), по озеру Тростниковое и середине пролива, соединяющего озера Тростниковое и Ханка (стык Спасский муниципальный район - Хорольский муниципальный район)
17	519219.72	2195350.63	44°32'59.20"	132°24'03.05"	Граница идет в общем северо-восточном направлении до западной оконечности мыса Спасский, затем граница идет, огибая с севера мыс Спасский (северное побережье Ханкайского заповедника), по береговой линии озера Ханка до условной точки впадения русла реки Сунгача в озеро Ханка, далее граница идет в общем северо-восточном направлении вдоль реки Сунгача до точки стыка Спасский муниципальный район - Кировский муниципальный район
1	583904.31	2254018.02	45°08'16.59"	133°07'59.70"	
18	528795.14	2228123.75	44°38'23.80"	132°48'42.80"	Граница проходит в восточном направлении по южной границе земельного участка с кадастровым номером 25:16:000000:2095 (контур 2)
19	529003.62	2228684.36	44°38'30.76"	132°49'08.13"	

1	2	3	4	5	6
					Граница идет в общем юго-восточном направлении, пересекая железную дорогу Владивосток - Хабаровск, линию электропередачи (ВЛ 220 кВ Спасск - Свягино/тяга), затем - по западной границе земельных участков с кадастровыми номерами 25:16:020201:48, 25:16:020201:159 и 25:16:020201:145, далее граница пересекает автомобильную дорогу А-370 Хабаровск - Владивосток
20	523526.73	2232810.89	44°35'34.78"	132°52'17.93"	Граница проходит в юго-западном направлении по восточной границе земельных участков с кадастровыми номерами 25:32:000000:8076 (контур 3) и 25:32:020501:30 (входит в единое землепользование с кадастровым номером 25:00:000000:8) - автомобильная дорога А-370 Хабаровск - Владивосток
21	519077.78	2229239.09	44°33'09.43"	132°49'38.21"	Граница идет в северо-западном направлении, сначала пересекая автомобильную дорогу А-370 Хабаровск-Владивосток, далее - по южной границе земельных участков с кадастровыми номерами 25:32:000000:8076 (контур 5) и 25:32:020501:30 (входит в единое землепользование с кадастровым номером 25:00:000000:8), далее граница идет по смежеству между земельными участками с кадастровыми номерами 25:16:020701:55 (контур 2) и 25:16:000000:2177 (контуры 3 и 5), затем граница идет по проселочной дороге в направлении к селу Новинка, далее - по смежеству между земельными участками с кадастровыми номерами 25:16:000000:2178 (контур 1) и 25:16:000000:2177 (контур 1), далее граница проходит между участками с кадастровыми номерами 25:16:020701:55 (контур 1) и 25:16:000000:2177 (контуры 1 и 4), затем - по восточной границе земельного участка с кадастровым номером 25:16:020701:19 (контур 3). Далее граница идет в западном направлении по смежеству между земельными участками с кадастровыми номерами 25:16:000000:2108 (контур 10) и 25:32:000000:7953 (контуры 3 и 5), далее - пересекая линию электропередачи (ВЛ 220 кВ Дальневосточная - Спасск)
22	520421.27	2227585.41	44°33'52.36"	132°48'22.62"	

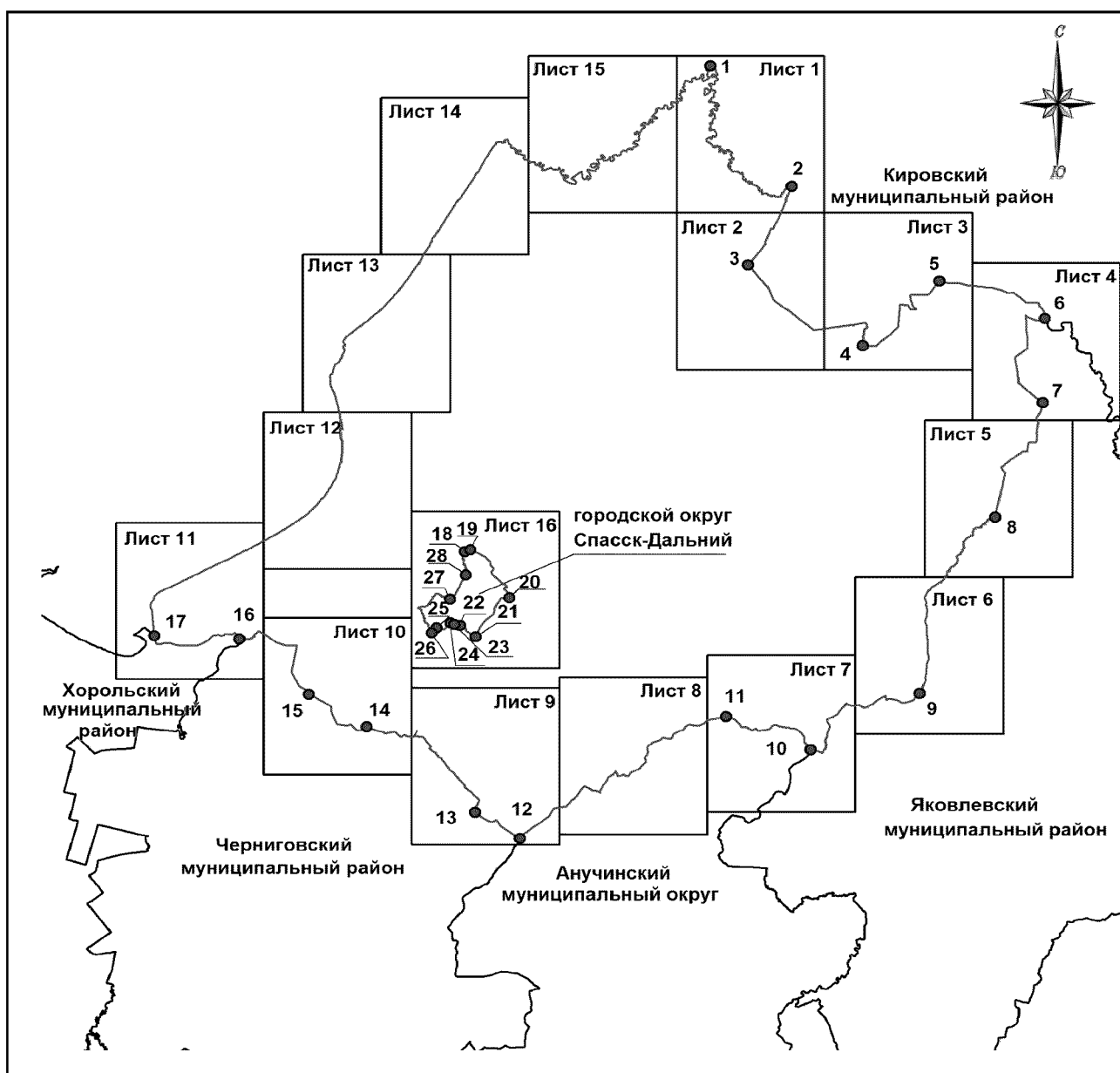
1	2	3	4	5	6
					Граница идет в северо-западном направлении по восточной границе земельного участка с кадастровым номером 25:16:310101:343, далее граница идет на запад по северной границе земельных участков с кадастровыми номерами 25:16:310101:343 и 25:16:310101:349. Далее граница идет в юго-западном направлении 78 метров, затем - в южном направлении 12 метров вдоль восточной границы улицы Новая (село Новинка), затем граница поворачивают на запад и идет по северной границе земельного участка с кадастровым номером 25:16:310101:146, затем - в южном направлении 267 метров
23	520489.19	2227018.76	44°33'54.36"	132°47'56.91"	Граница идет в юго-западном направлении 78 метров, затем - в южном направлении 12 метров вдоль восточной границы улицы Новая (село Новинка), затем граница поворачивают на запад и идет по северной границе земельного участка с кадастровым номером 25:16:310101:146, затем - в южном направлении 267 метров
24	520686.47	2226610.0	44°34'00.60"	132°47'38.28"	Граница идет в общем северо-западном направлении, пересекая линию электропередачи (ВЛ 220 кВ Спасск - Новая II цепь)
25	520106.03	2225152.98	44°33'41.26"	132°46'32.57"	Граница идет по прямой в юго-западном направлении 1005 метров, далее - по направлению на запад, частично идет по северной границе земельного участка с кадастровым номером 25:16:020702:18 (контур 2)
26	519525.87	2224624.51	44°33'22.26"	132°46'08.93"	Граница идет по восточной стороне земельного участка с кадастровым номером 25:32:021201:260, далее - в северо-восточном направлении 164 метра, затем - в западном направлении 327 метров
27	523362.71	2226535.64	44°35'27.26"	132°47'33.54"	Граница проходит по середине русла реки Кулешовка в общем северном направлении
28	526153.27	2228192.31	44°36'58.25"	132°48'47.24"	Граница идет в северо-восточном направлении по западной стороне улицы Мельничная (село Спасское)
18	528795.14	2228123.75	44°38'23.80"	132°48'42.80"	Граница проходит по середине русла реки Спасовка в общем северном направлении

*При описании границ Спасского муниципального района использовались карты масштаба 1:100000 следующих номенклатур: L-53-98 (состояние местности на 1977-1986 годы, издание 1988 года), L-53-99 (состояние местности на 1981-1986 годы, издание 1988 года), L-53-110 (состояние местности на 2001 год, издание 2008 года), L-53-111 (состояние местности на 1999 год, издание 2010 года), L-53-112 (состояние местности на 1999 год, издание 2004 года), L-53-121 (состояние местности на 2001 год, издание 2008 года), L-53-122 (состояние местности на 2000-2004 годы, издание 2008 года), L-53-123 (состояние местности на 1999 год, издание 2004 года) и сведения, внесенные в Единый государственный реестр недвижимости по состоянию на 25 октября 2019 года.".

Приложение 2
к Закону
Приморского края
от 27.12.2019 № 699-КЗ

"Приложение 2
к Закону
Приморского края
от 11.11.2004 № 163-КЗ

Общая схема границ Спасского муниципального района



М 1:650000

Условные обозначения:

- - границы Спасского муниципального района
- - характерная точка границ Спасского муниципального района
- 1 - номер характерной точки границ Спасского муниципального района
- Лист 1 - номер выносного листа
- - граница стыка смежных муниципальных образований

Схема границ Спасского муниципального района

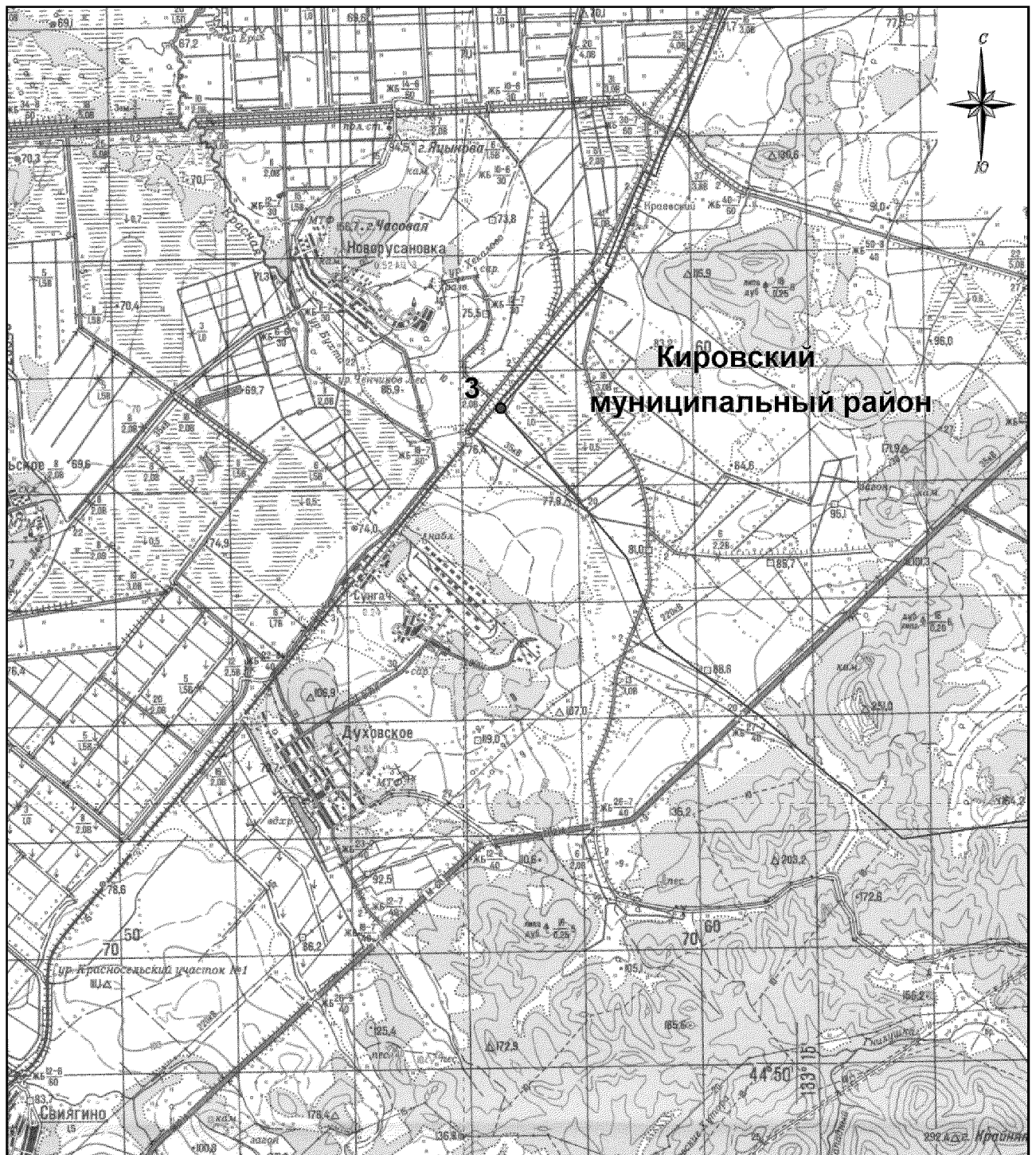


М 1:100000

Условные обозначения:

- - границы Спасского муниципального района
- - характерная точка границ Спасского муниципального района
- 1 - номер характерной точки границ Спасского муниципального района
- Лист 1 - номер выносного листа
- - граница стыка смежных муниципальных образований

Схема границ Спасского муниципального района

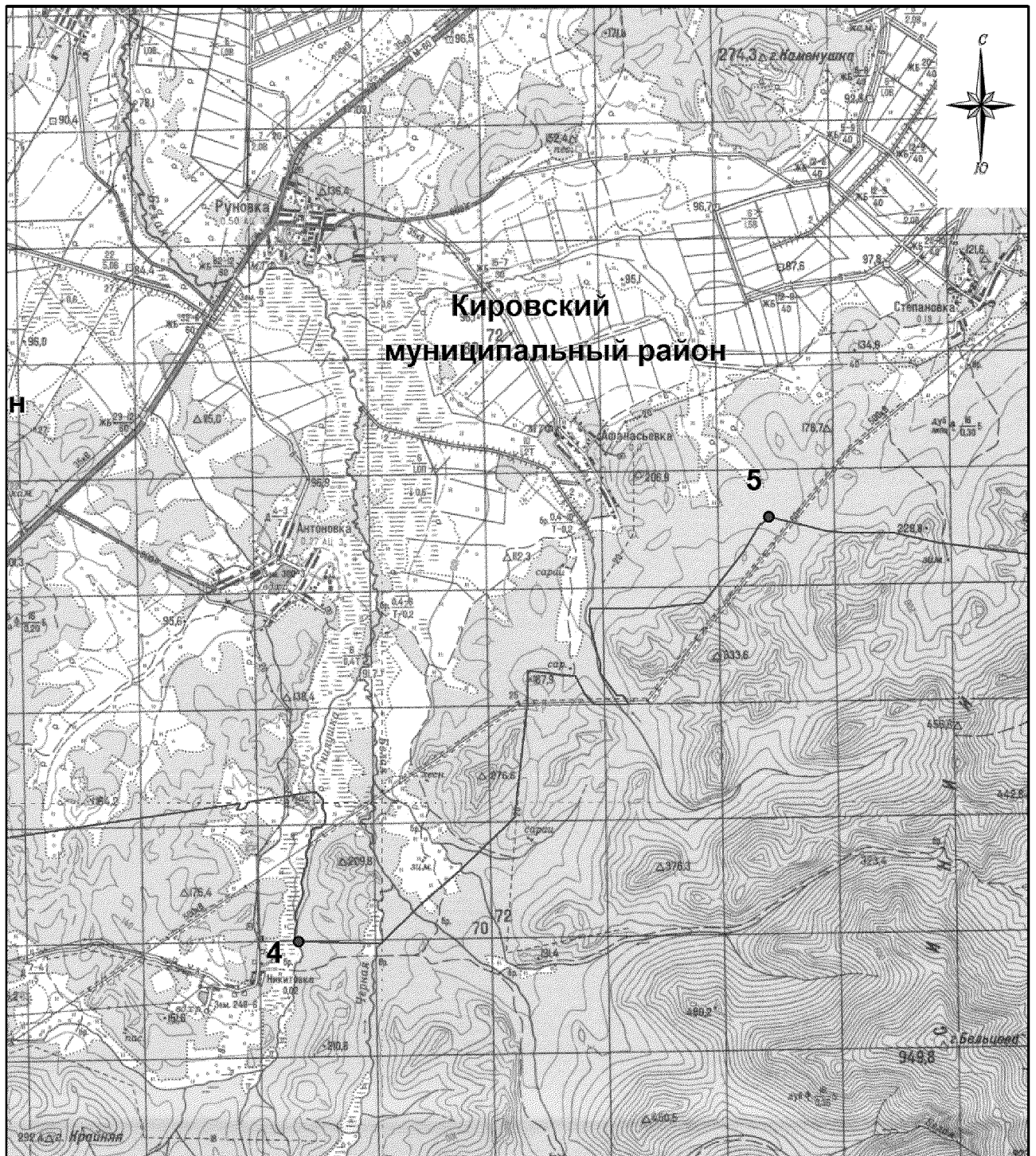


М 1:100000

Условные обозначения:

- - границы Спасского муниципального района
- - характерная точка границ Спасского муниципального района
- 1 - номер характерной точки границ Спасского муниципального района
- Лист 1 - номер выносного листа
- - граница стыка смежных муниципальных образований

Схема границ Спасского муниципального района

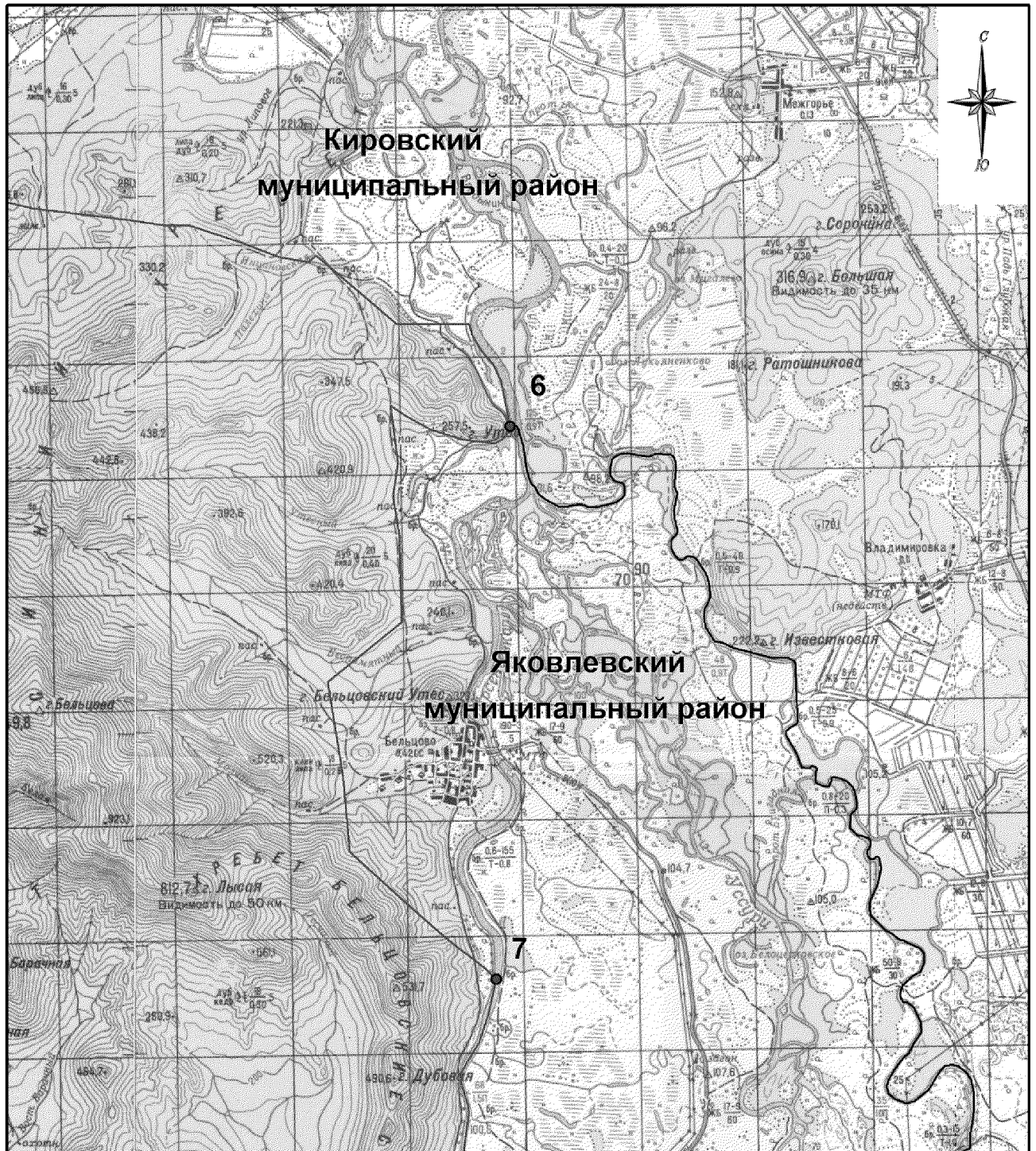


М 1:100000

Условные обозначения:

- - границы Спасского муниципального района
- - характерная точка границ Спасского муниципального района
- 1 - номер характерной точки границ Спасского муниципального района
- Лист 1 - номер выносного листа
- - граница стыка смежных муниципальных образований

Схема границ Спасского муниципального района

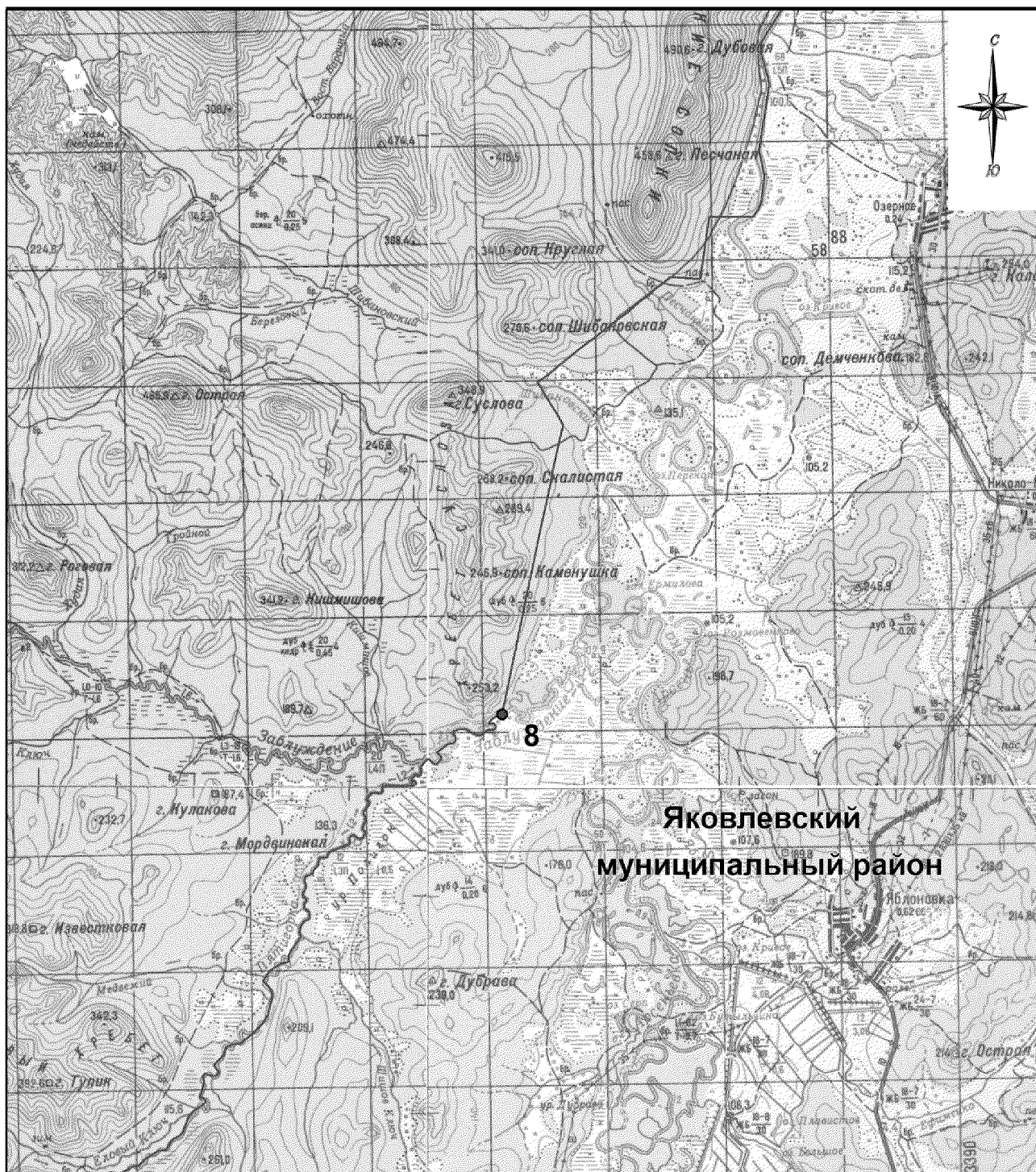


М 1:100000

Условные обозначения:

- границы Спасского муниципального района
- характерная точка границ Спасского муниципального района
- 1 - номер характерной точки границ Спасского муниципального района
- Лист 1 - номер выносного листа
- граница стыка смежных муниципальных образований

Схема границ Спасского муниципального района

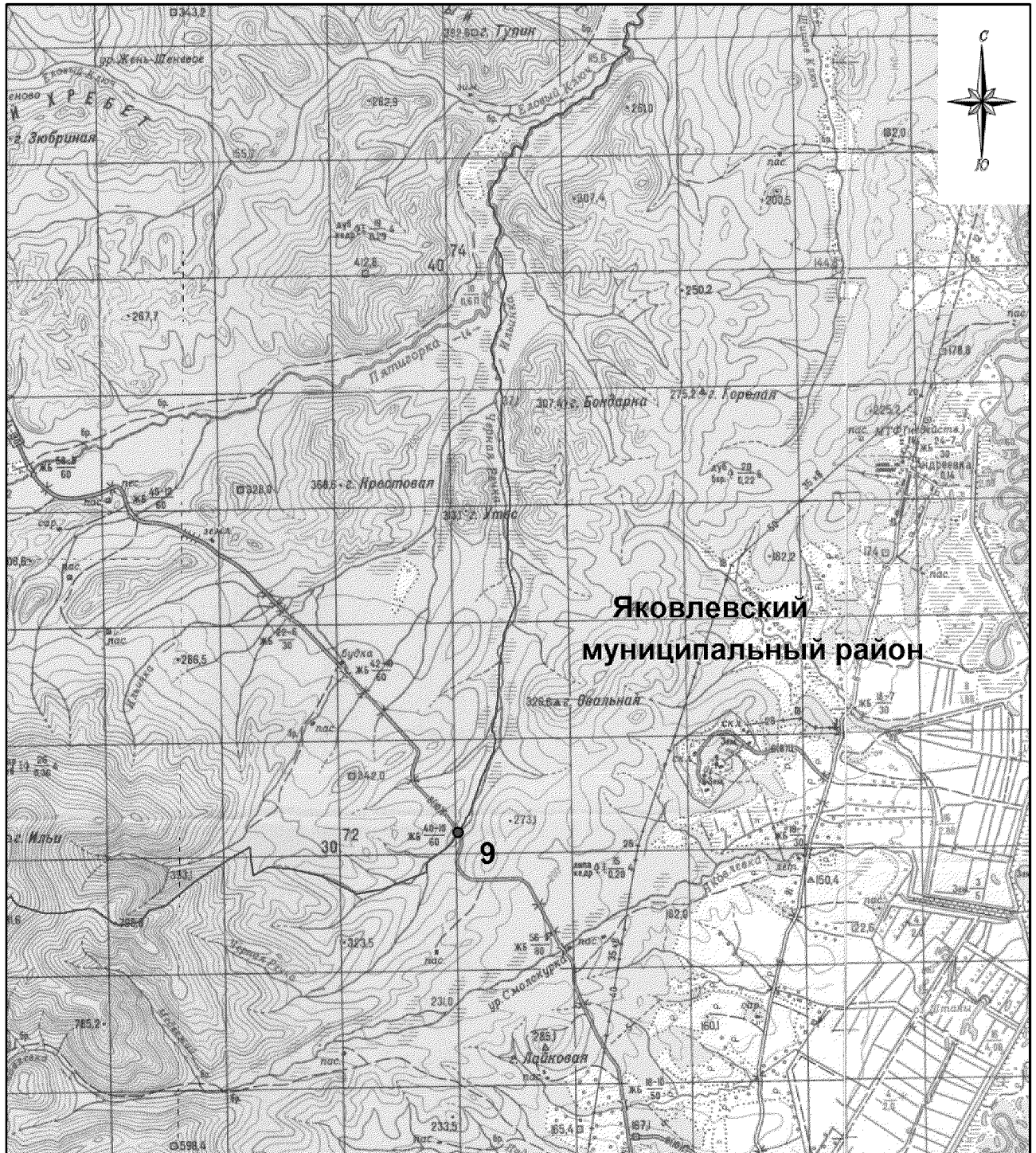


М 1:100000

Условные обозначения:

- границы Спасского муниципального района
- характерная точка границ Спасского муниципального района
- 1 - номер характерной точки границ Спасского муниципального района
- Лист 1 - номер выносного листа
- граница стыка смежных муниципальных образований

Схема границ Спасского муниципального района

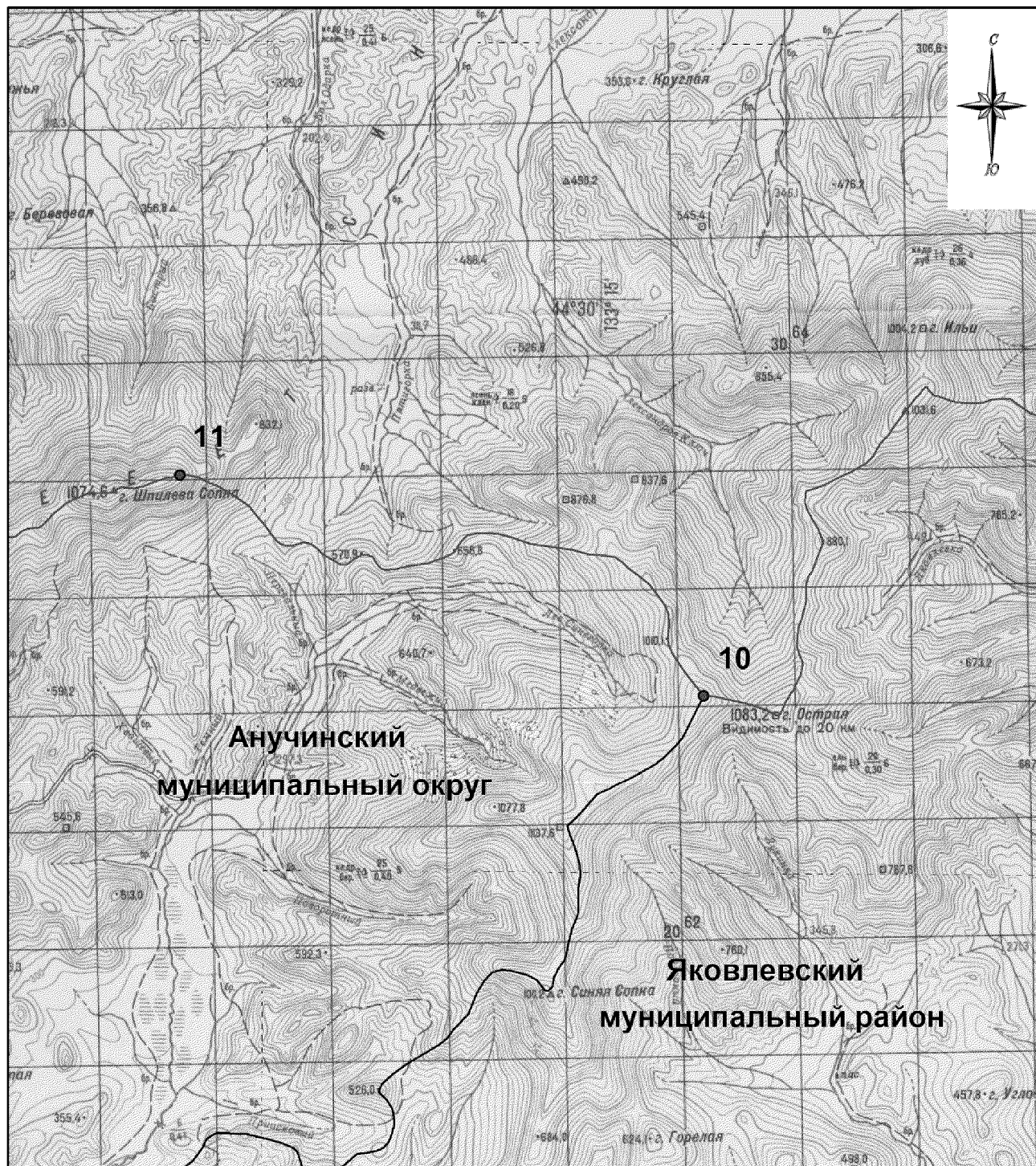


М 1:100000

Условные обозначения:

- границы Спасского муниципального района
- характерная точка границ Спасского муниципального района
- 1** - номер характерной точки границ Спасского муниципального района
- Лист 1 - номер выносного листа
- граница стыка смежных муниципальных образований

Схема границ Спасского муниципального района



М 1:100000

Условные обозначения:




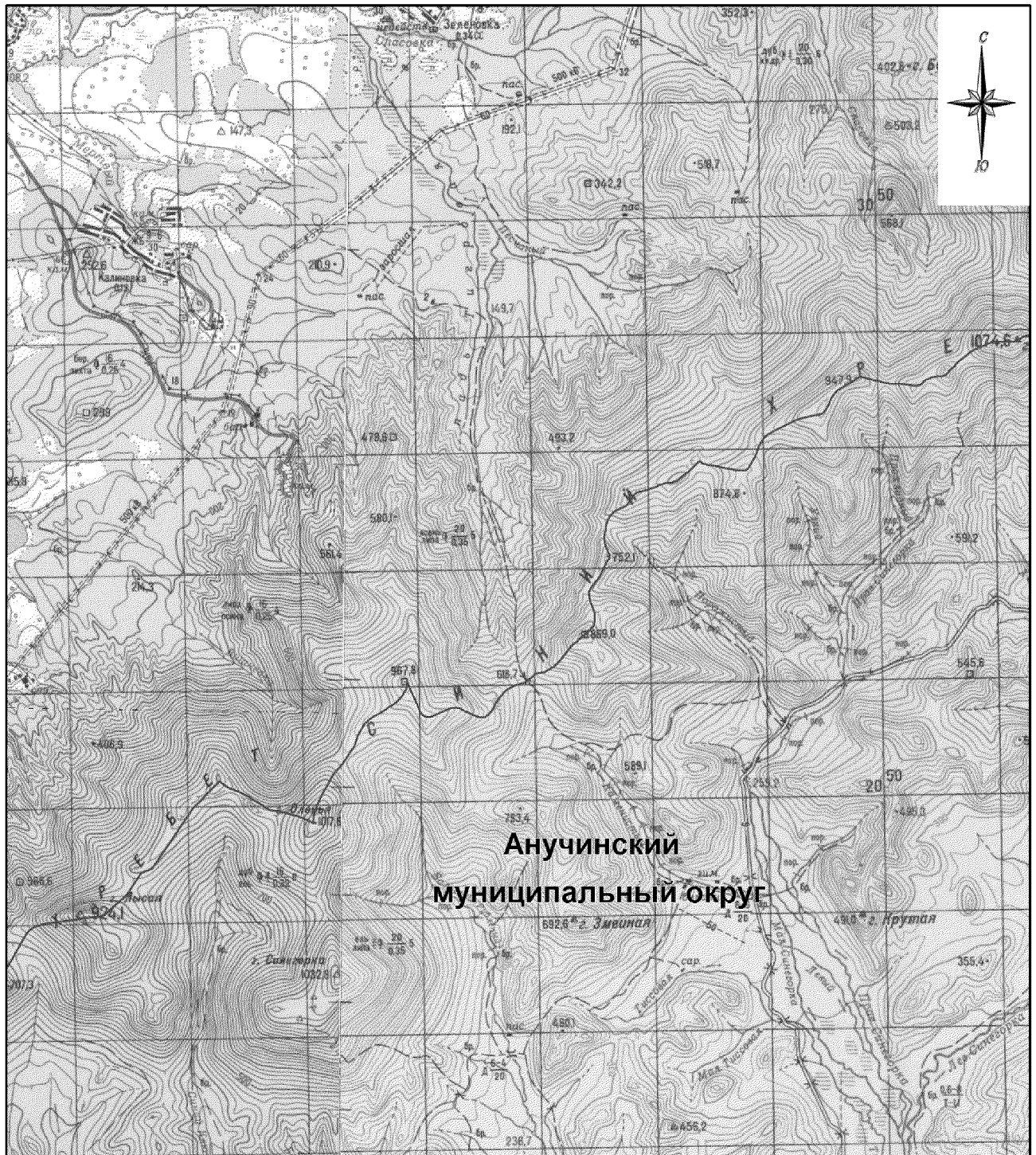
-  - границы Спасского муниципального района
-  - характерная точка границ Спасского муниципального района
- 1 - номер характерной точки границ Спасского муниципального района
- Лист 1 - номер выносного листа
-  - граница стыка смежных муниципальных образований

Схема границ Спасского муниципального района

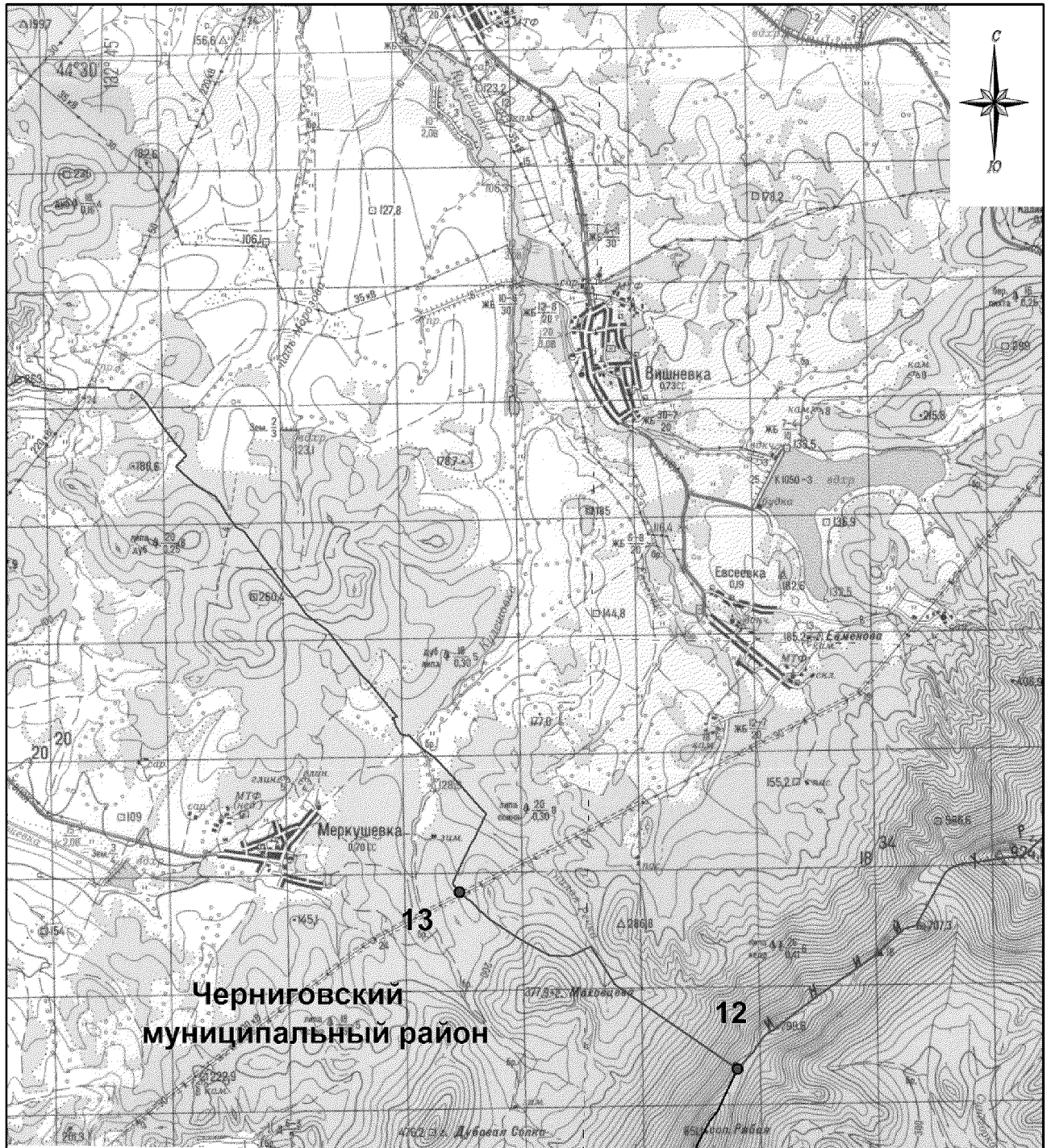


М 1:100000

Условные обозначения:

- - границы Спасского муниципального района
- - характерная точка границ Спасского муниципального района
- 1 - номер характерной точки границ Спасского муниципального района
- Лист 1 - номер выносного листа
- - граница стыка смежных муниципальных образований

Схема границ Спасского муниципального района

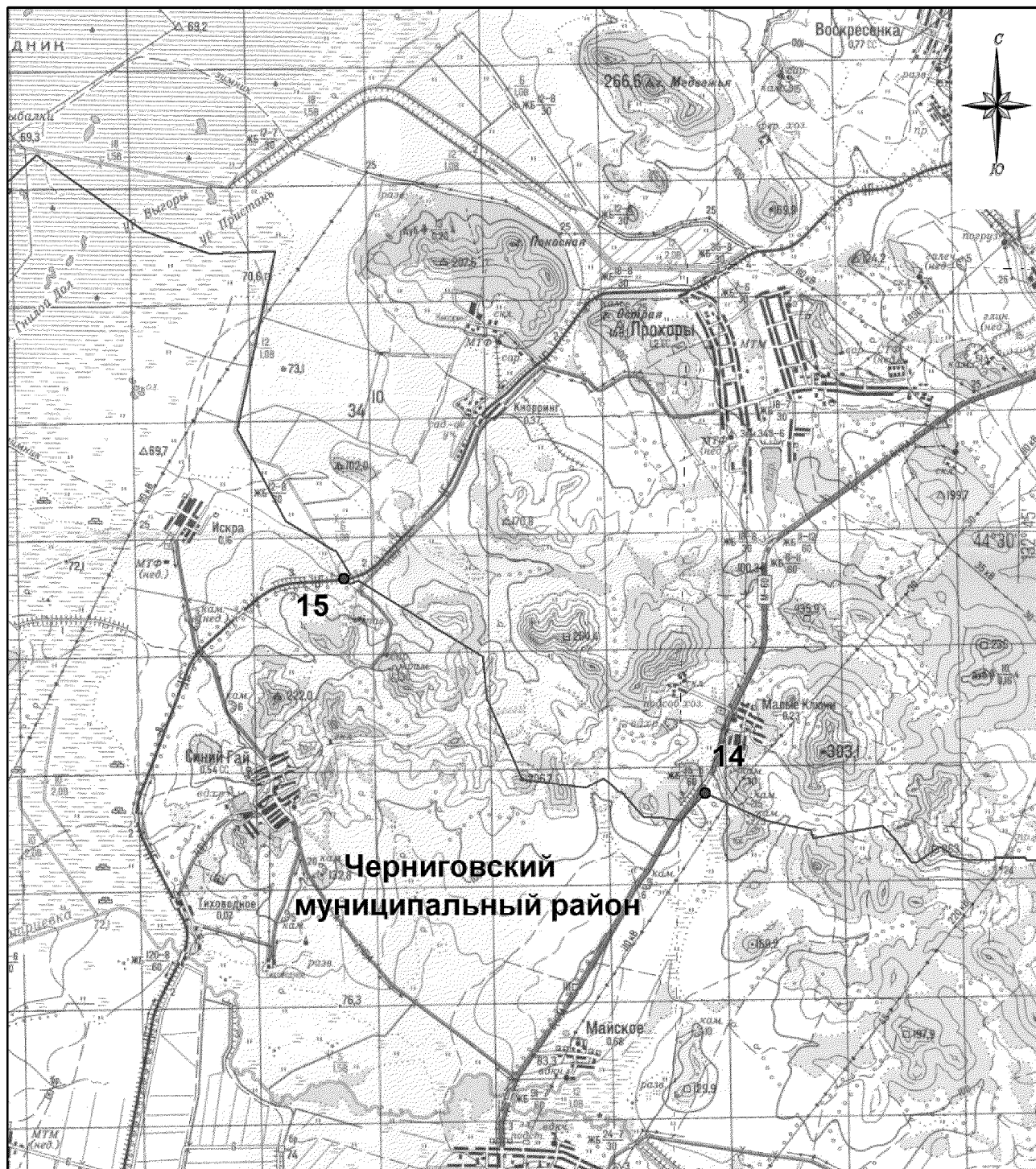


М 1:100000

Условные обозначения:

- - границы Спасского муниципального района
- - характерная точка границ Спасского муниципального района
- 1 - номер характерной точки границ Спасского муниципального района
- Лист 1 - номер выносного листа
- - граница стыка смежных муниципальных образований

Схема границ Спасского муниципального района

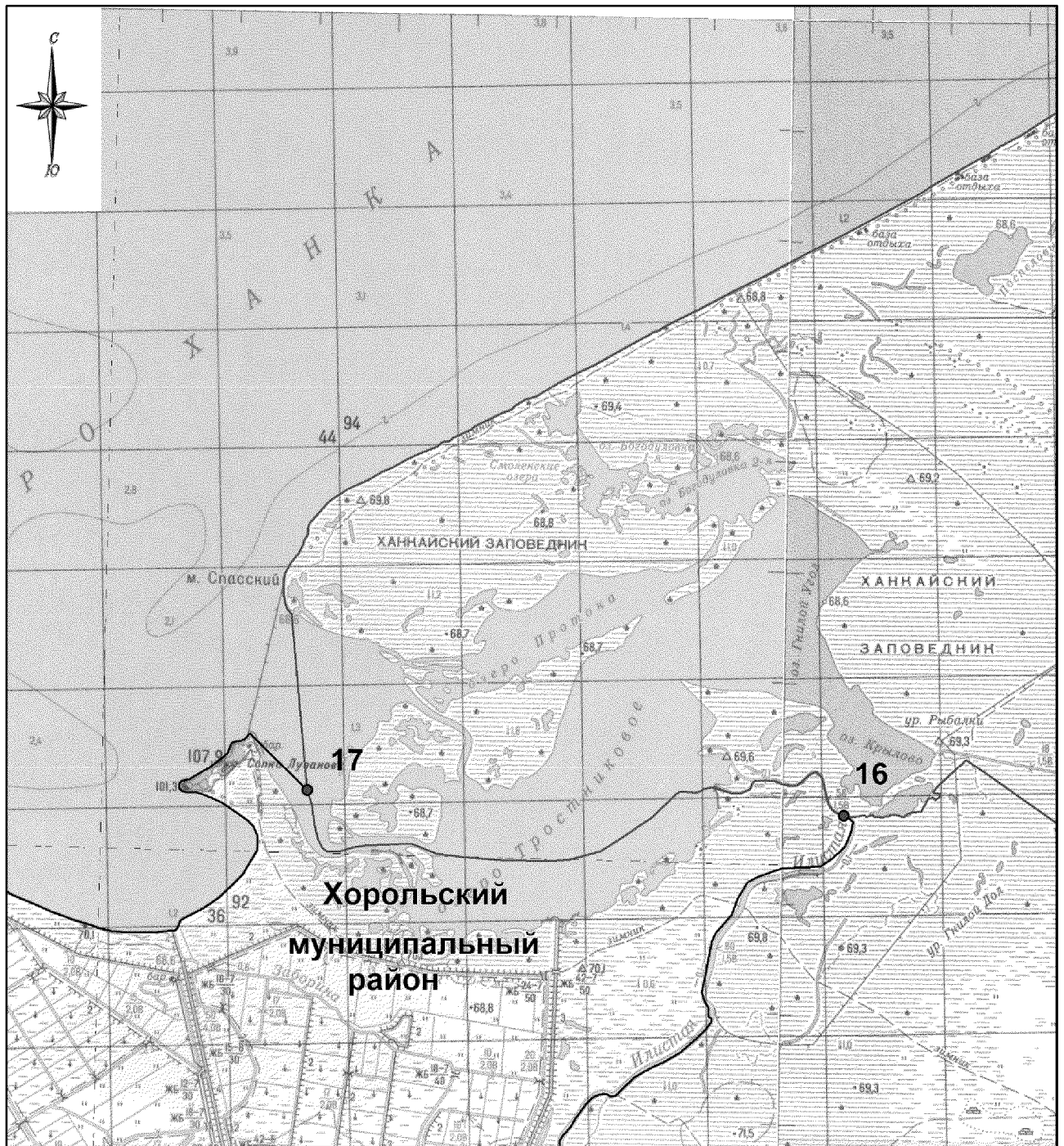


М 1:100000

Условные обозначения:

- границы Спасского муниципального района
- характерная точка границ Спасского муниципального района
- 1** - номер характерной точки границ Спасского муниципального района
- Лист 1 - номер выносного листа
- граница стыка смежных муниципальных образований

Схема границ Спасского муниципального района

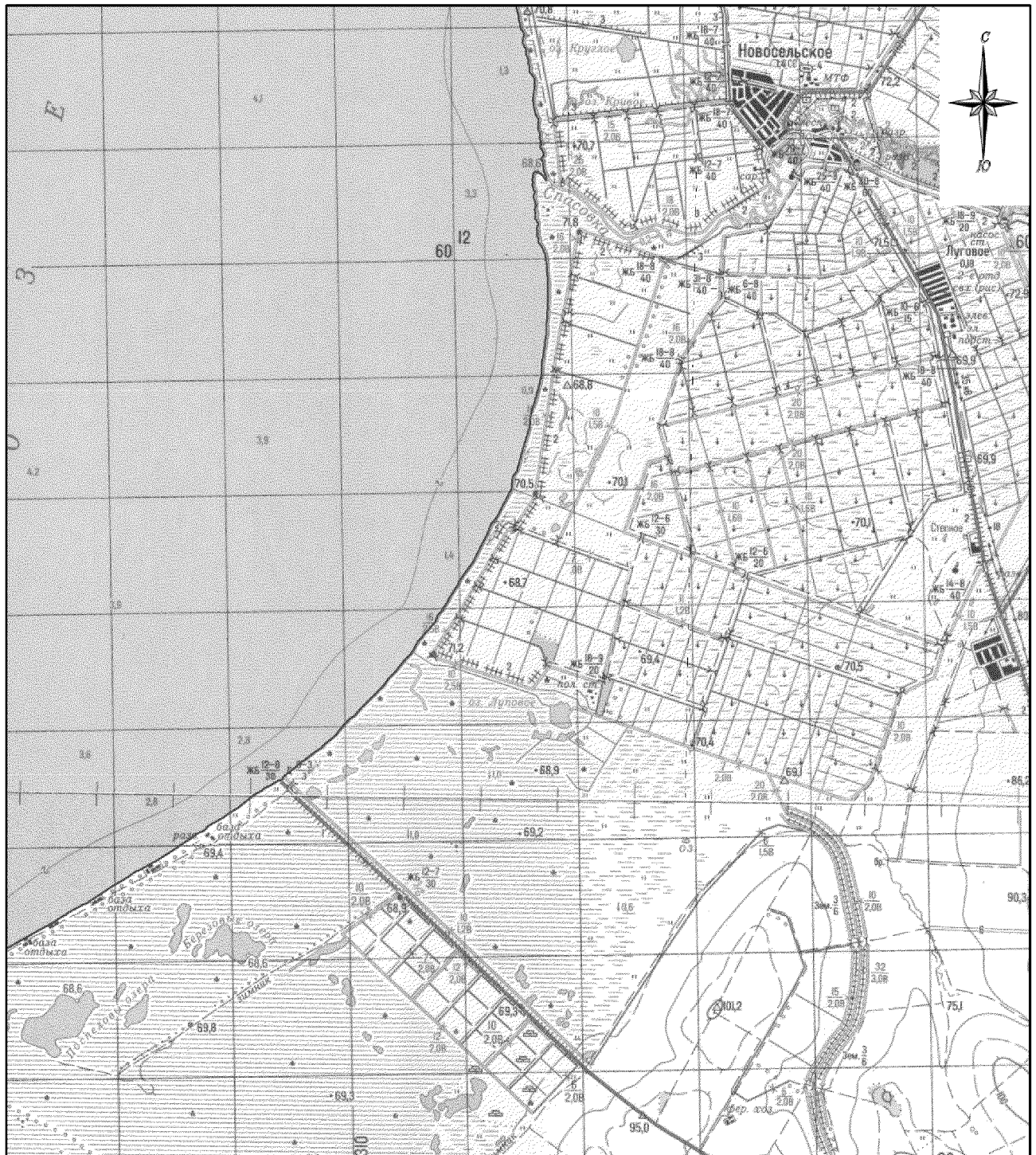


М 1:100000

Условные обозначения:

- границы Спасского муниципального района
- характерная точка границ Спасского муниципального района
- 1** - номер характерной точки границ Спасского муниципального района
- Лист 1 - номер выносного листа
- граница стыка смежных муниципальных образований

Схема границ Спасского муниципального района



М 1:100000

Условные обозначения:

- - границы Спасского муниципального района
- - характерная точка границ Спасского муниципального района
- 1 - номер характерной точки границ Спасского муниципального района
- Лист 1 - номер выносного листа
- - граница стыка смежных муниципальных образований

Схема границ Спасского муниципального района



М 1:100000

Условные обозначения:





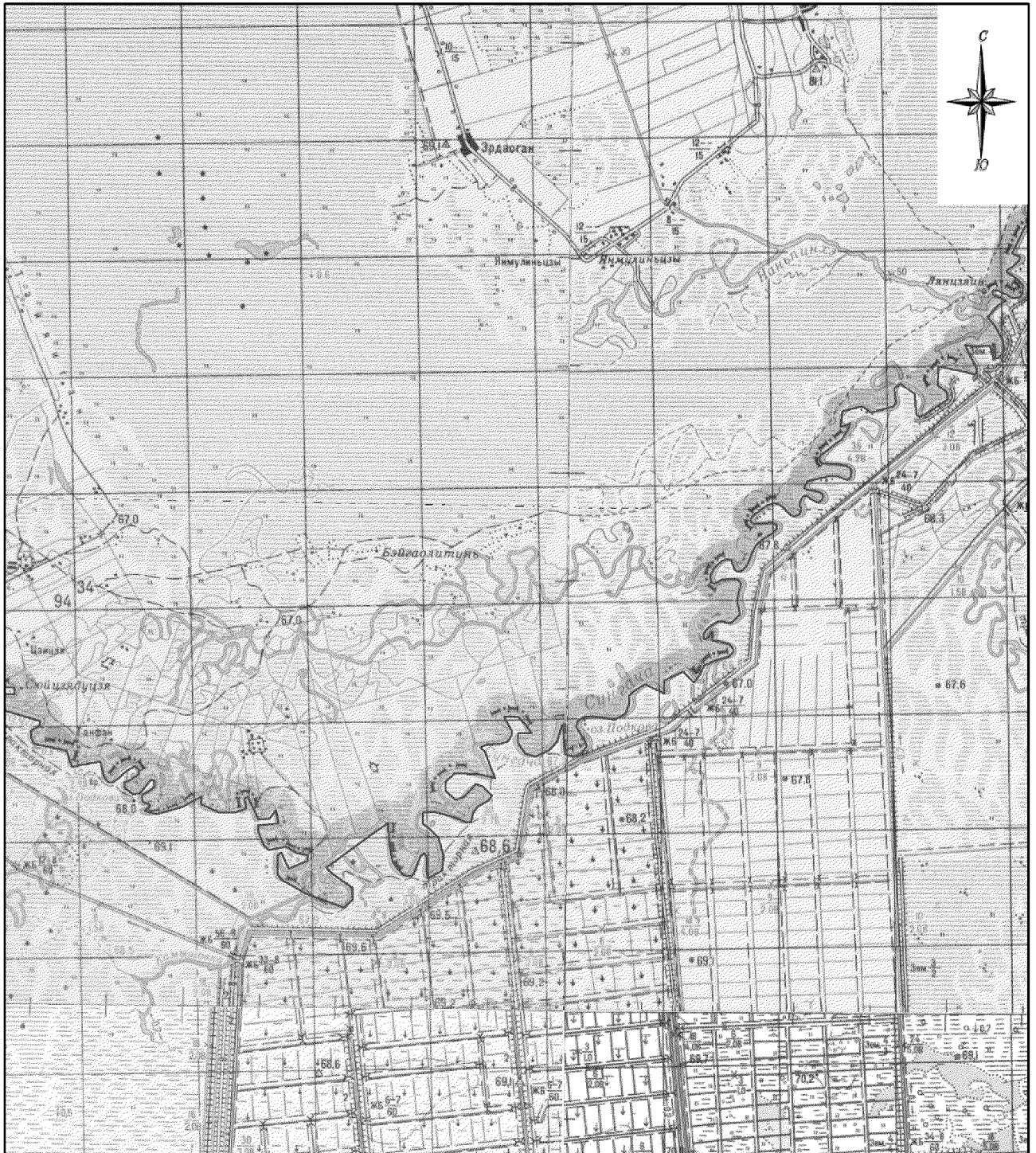
-  - границы Спасского муниципального района
-  - характерная точка границ Спасского муниципального района
-  - номер характерной точки границ Спасского муниципального района
- Лист 1 - номер выносного листа
-  - граница стыка смежных муниципальных образований

Схема границ Спасского муниципального района

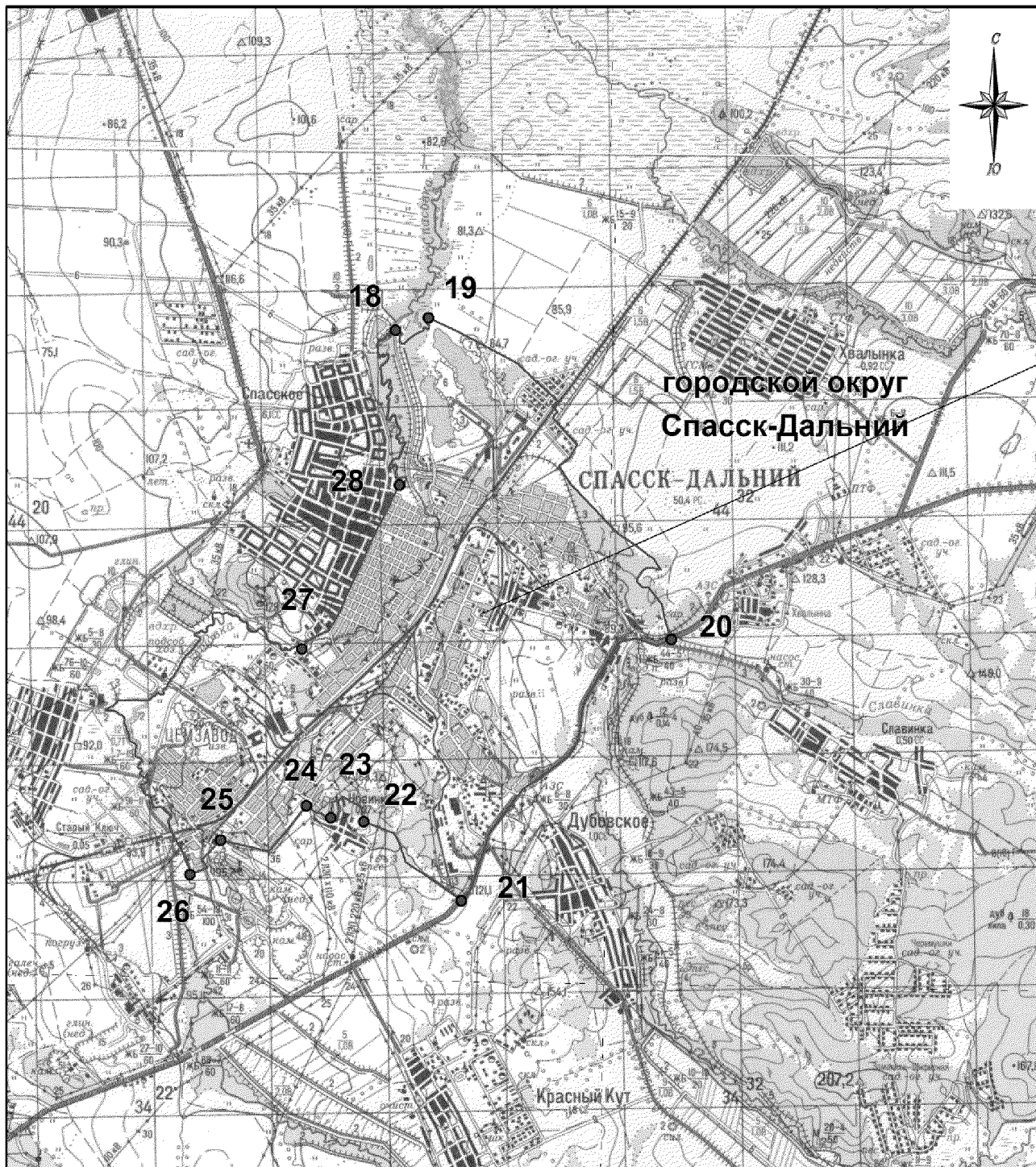


М 1:100000

Условные обозначения:

- - границы Спасского муниципального района
- - характерная точка границ Спасского муниципального района
- 1 - номер характерной точки границ Спасского муниципального района
- Лист 1 - номер выносного листа
- - граница стыка смежных муниципальных образований

Схема границ Спасского муниципального района



М 1:100000

Условные обозначения:

- - границы Спасского муниципального района
- - характерная точка границ Спасского муниципального района
- 1 - номер характерной точки границ Спасского муниципального района
- Лист 1 - номер выносного листа
- - граница стыка смежных муниципальных образований

Приложение 3
к Закону
Приморского края
от 27.12.2019 № 699-КЗ

"Приложение 3
к Закону
Приморского края
от 11.11.2004 № 163-КЗ

Описание местоположения границ Александровского сельского поселения Спасского муниципального района

Номер точки	Координаты в системе координат МСК-25, зона 2		Координаты в системе координат WGS-84		Описание прохождения границ муниципального образования*
	X	Y	широта	долгота	
1	2	3	4	5	6
1	564333.13	2241211.61	44°57'39.25"	132°58'21.85"	Граница проходит от точки стыка Александровское сельское поселение - Чкаловское сельское поселение, от урочища Дубовая Роща по полевым дорогам мелиоративной системы, по Александровскому каналу
2	550459.34	2238326.07	44°50'08.97"	132°56'16.28"	
3	540116.57	2245469.34	44°44'36.03"	133°01'45.46"	Граница идет в общем юго-западном направлении по мелиоративным каналам, пересекая железную дорогу Владивосток-Хабаровск и линию электропередачи (ЛЭП 35 кВ), проходит по полевой дороге, через вершину отметкой 111,8, пересекая линию электропередачи (ЛЭП 220 кВ), идет через вершину с отметкой 149,4, по полевой дороге до вершины с отметкой 180,1 - точка стыка Александровское сельское поселение - Чкаловское сельское поселение - Хвалынское сельское поселение
4	538059.20	2239928.76	44°43'27.79"	132°57'34.49"	Граница идет в общем юго-западном направлении по северной стороне земельного участка с кадастровым номером 25:16:000000:138 (контур 22), пересекая линию электропередачи (ЛЭП 220 кВ), вдоль железной дороги Владивосток - Хабаровск

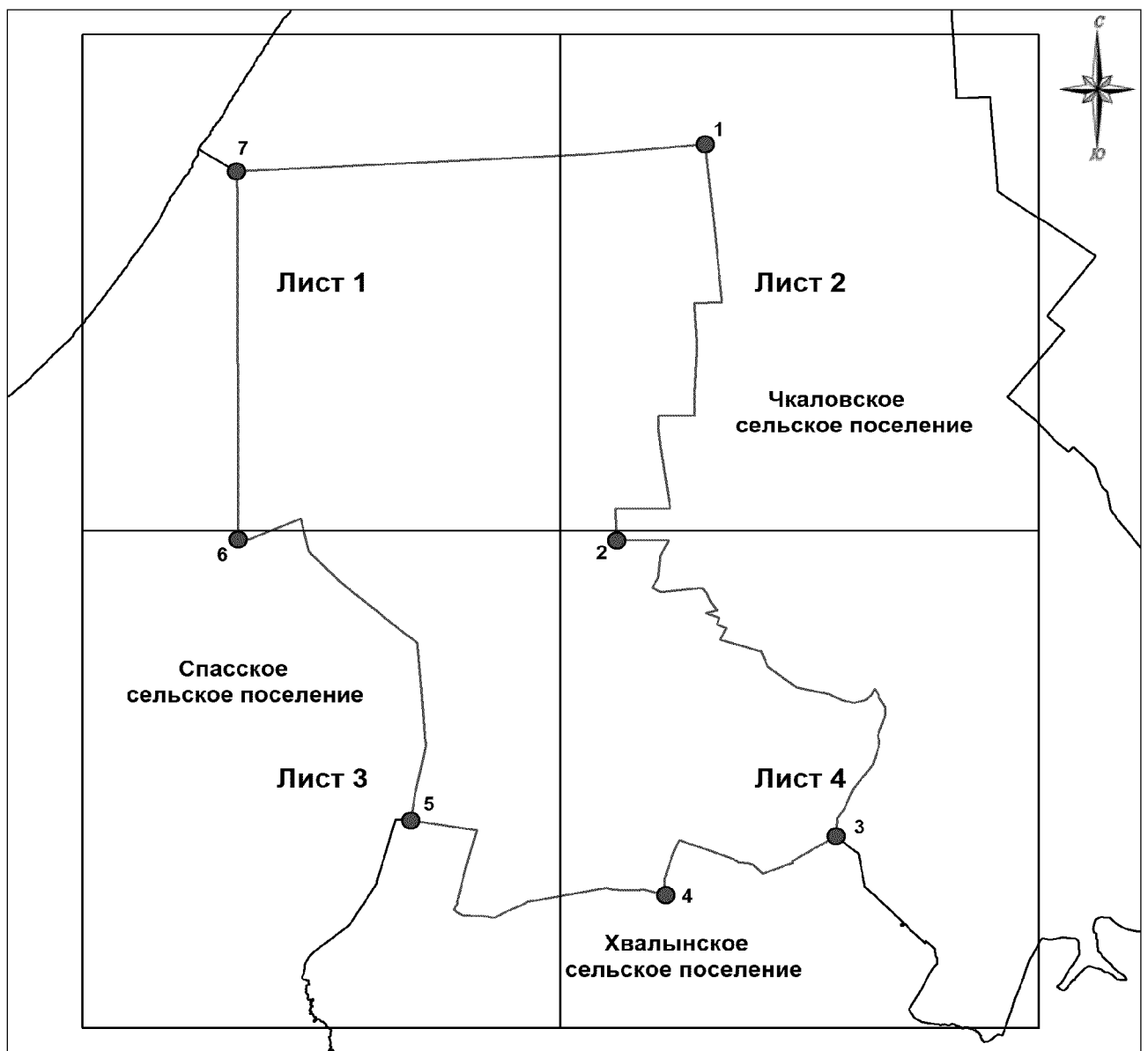
1	2	3	4	5	6
					Граница идет в общем восточном направлении, пересекая безымянный ручей, линию электропередачи, огибая с северной стороны урочище Дальний, проходит через вершину с отметкой 137,7, пересекая автомобильную дорогу Анненка - Александровка, доходя до урочища Серебрянка, огибая его с восточной стороны, пересекая линию электропередачи (ЛЭП 35 кВ), идет по полевой дороге, по мелиоративному каналу, доходя до Сосновского канала - точка стыка Александровское сельское поселение - Хвалынское сельское поселение - Спасское сельское поселение
5	540669.35	2231602.88	44°44'49.66"	132°51'14.94"	Граница идет в общем северо-западном направлении по Сосновскому каналу, по мелиоративным каналам, через вершину с отметкой 71,1, по полевой дороге
6	550501.10	2225962.66	44°50'06.10"	132°46'53.44"	Граница проходит в северном направлении по прямой до реки Гнилая - точки стыка Александровское сельское поселение - Спасское сельское поселение - Чкаловское сельское поселение
7	563386.78	2225910.98	44°57'03.45"	132°46'44.30"	Граница идет в общем восточном направлении, пересекая озера Гнилые, проходя по мелиоративным каналам, мимо урочища Дубовая Роща до точки стыка Александровское сельское поселение - Чкаловское сельское поселение
1	564333.13	2241211.61	44°57'39.25"	132°58'21.85"	

*При описании границ Александровского сельского поселения Спасского муниципального района использовались карты масштаба 1:100000 следующих номенклатур: L-53-110 (состояние местности на 2001 год, издание 2008 года), L-53-111 (состояние местности на 1999 год, издание 2010 года) и сведения, внесенные в Единый государственный реестр недвижимости по состоянию на 7 октября 2019 года."

Приложение 4
к Закону
Приморского края
от 27.12.2019 № 699-КЗ

"Приложение 4
к Закону
Приморского края
от 11.11.2004 № 163-КЗ

Общая схема границ Александровского сельского поселения
Спасского муниципального района

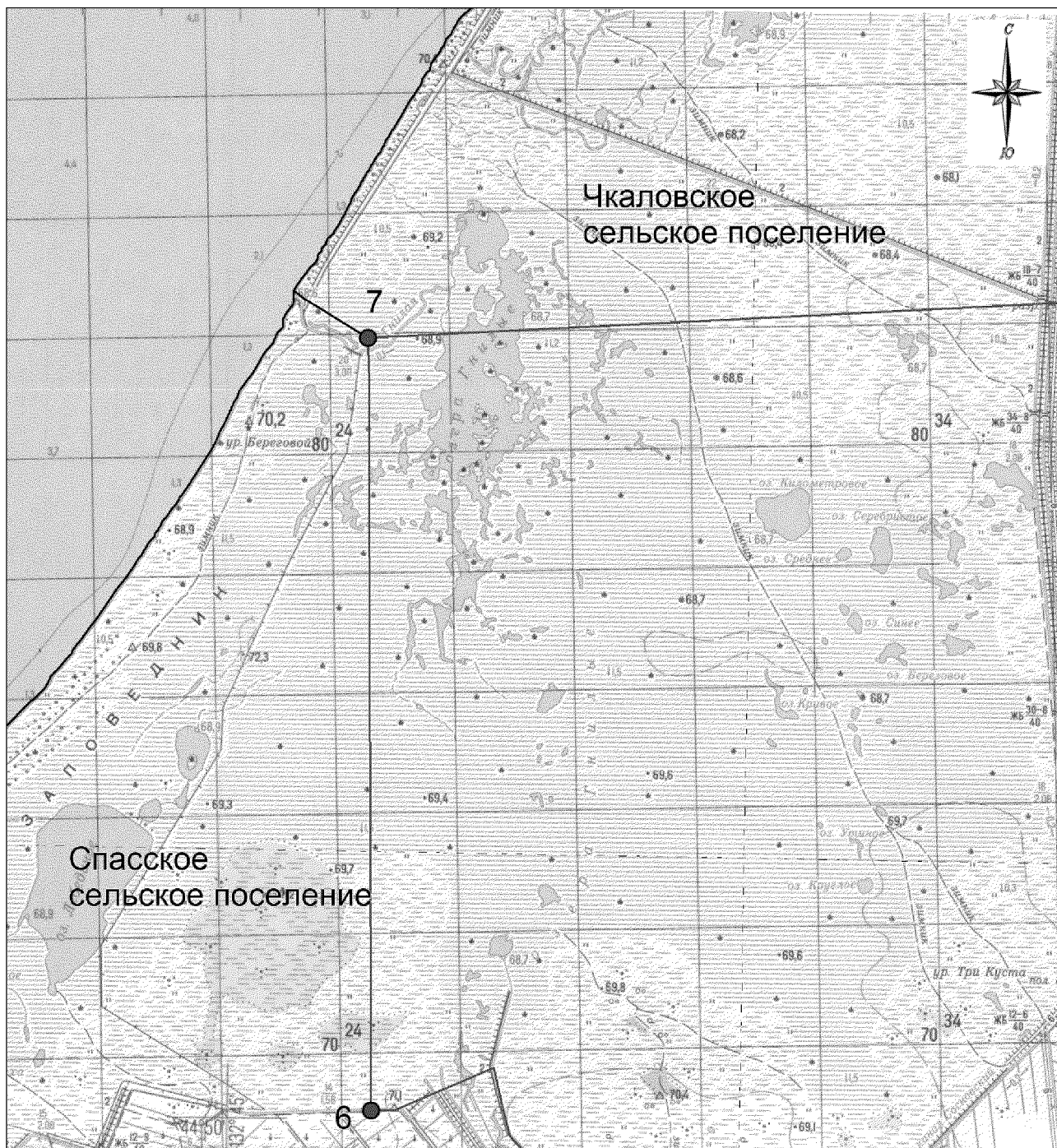


М 1:210000

Условные обозначения:

- - границы Александровского сельского поселения
- - характерная точка границ Александровского сельского поселения
- 1 - номер характерной точки границ Александровского сельского поселения
- Лист 1 - номер выносного листа
- - граница стыка смежных муниципальных образований

Схема границ Александровского сельского поселения
Спасского муниципального района



М 1:100000

Условные обозначения:




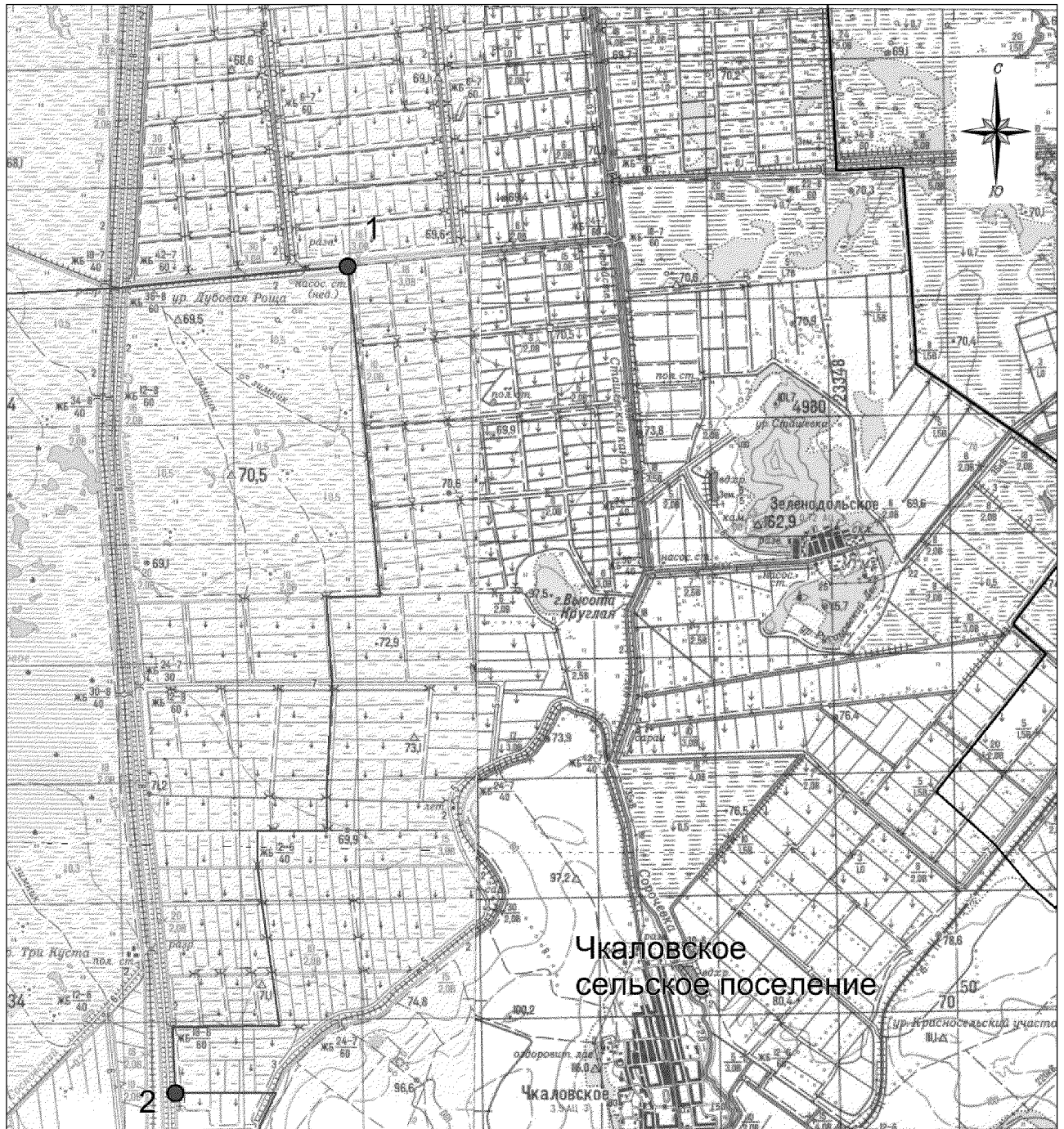
-  - границы Александровского сельского поселения
-  - характерная точка границ Александровского сельского поселения
- 1 - номер характерной точки границ Александровского сельского поселения
- Лист 1 - номер выносного листа
-  - граница стыка смежных муниципальных образований

Схема границ Александровского сельского поселения Спасского муниципального района

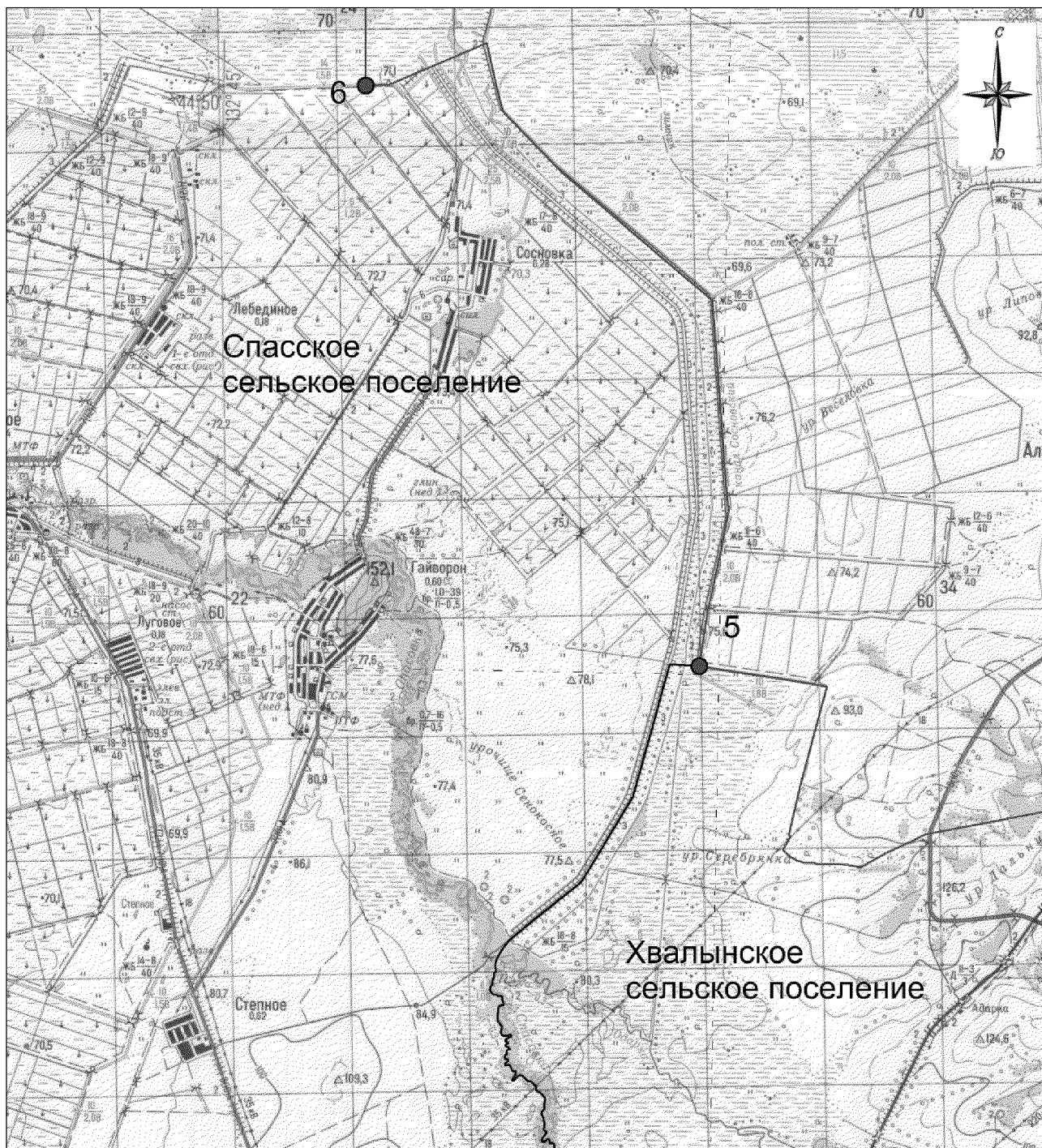


М 1:100000

Условные обозначения:

- границы Александровского сельского поселения
- характерная точка границ Александровского сельского поселения
- 1 - номер характерной точки границ Александровского сельского поселения
- Лист 1 - номер выносного листа
- граница стыка смежных муниципальных образований

Схема границ Александровского сельского поселения
Спасского муниципального района



М 1:100000

Условные обозначения:




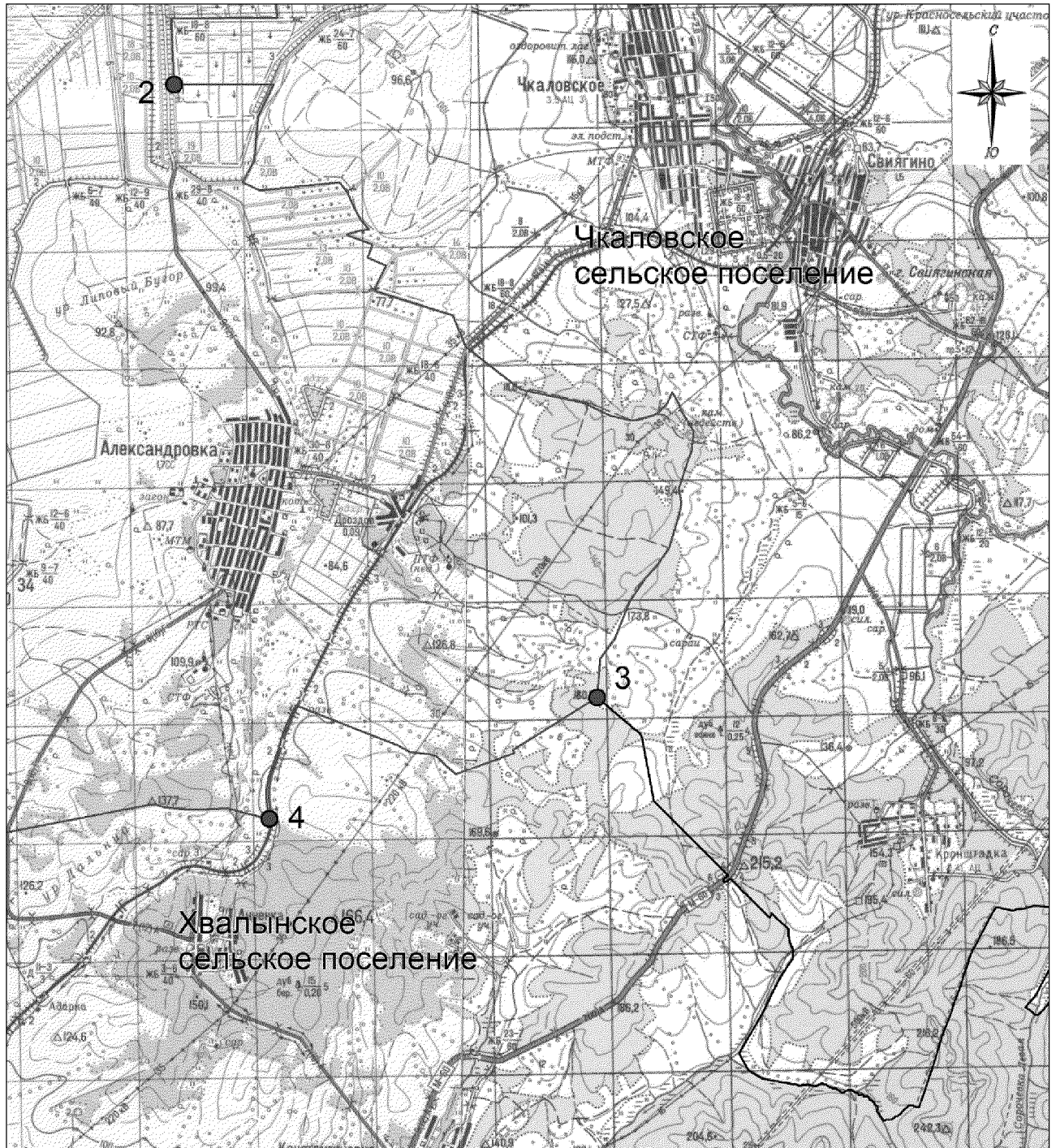



-  - границы Александровского сельского поселения
-  - характерная точка границ Александровского сельского поселения
- 1** - номер характерной точки границ Александровского сельского поселения
- Лист 1** - номер выносного листа
-  - граница стыка смежных муниципальных образований

Схема границ Александровского сельского поселения
Спасского муниципального района



М 1:100000

Условные обозначения:

-  - границы Александровского сельского поселения
-  - характерная точка границ Александровского сельского поселения
- 1 - номер характерной точки границ Александровского сельского поселения
- Лист 1 - номер выносного листа
-  - граница стыка смежных муниципальных образований

Приложение 5
к Закону
Приморского края
от 27.12.2019 № 699-КЗ

"Приложение 7
к Закону
Приморского края
от 11.11.2004 № 163-КЗ

Описание местоположения границ Дубовского сельского поселения Спасского муниципального района

Номер точки	Координаты в системе координат МСК-25, зона 2		Координаты в системе координат WGS-84		Описание прохождения границ муниципального образования*
	X	Y	широта	долгота	
1	2	3	4	5	6
1	518358.69	2228131.54	44°32'45.74"	132°48'48.40"	Граница проходит от точки стыка Дубовское сельское поселение - Краснокутское сельское поселение в общем северо-восточном направлении по восточной стороне земельного участка с кадастровым номером 25:16:000000:83 и по автомобильной дороге А-370 Хабаровск - Владивосток От точки стыка Дубовское сельское поселение - Прохорское сельское поселение - городской округ Спасск-Дальний граница идет в общем северо-восточном направлении по восточной стороне земельного участка с кадастровым номером 25:32:020501:30 (входит в единое землепользование с кадастровым номером 25:00:000000:8) и по автомобильной дороге А-370 Хабаровск - Владивосток
2	519077.78	2229239.09	44°33'09.43"	132°49'38.21"	
3	521824.92	2231242.09	44°34'39.12"	132°51'07.63"	

1	2	3	4	5	6
					От точки стыка Дубовское сельское поселение - Хвалынское сельское поселение граница идет в общем юго-восточном направлении до реки Спасовка, затем проходит в общем восточном, юго-восточном направлении вдоль реки Спасовка, безымянного ручья, пересекая линию электропередачи (ЛЭП 35 кВ), железнодорожный мост, далее граница идет в общем юго-восточном направлении, пересекая линию электропередачи, автомобильную дорогу, обходя с запада садово-огородные общества "Заманиха-Шиферная", "Черемушки", до середины русла реки Спасовка
4	514328.84	2236492.87	44°30'38.03"	132°55'08.92"	Граница идет в общем восточном направлении, пересекая автомобильный мост вдоль реки Спасовка до условной точки впадения ручья Песчаный в реку Спасовка, затем граница идет в юго-восточном направлении вдоль ручья Песчаный, пересекая линию электропередачи (ЛЭП 500 кВ), до точки стыка Дубовское сельское поселение - Хвалынское сельское поселение
5	509089.98	2251815.62	44°27'52.57"	133°06'44.36"	В общем юго-западном направлении вдоль хребта Синий, проходя через вершины с отметками 947,9; 752,1; 869,0; 967,8, до точки стыка Дубовское сельское поселение - Краснокутское сельское поселение
6	502434.05	2242908.35	44°24'14.62"	133°00'04.07"	Далее граница идет в общем северо-западном направлении до реки Вишневка, затем проходит по реке Вишневка через вершину с отметкой 214,3, далее идет в общем северо-восточном, северо-западном направлении, пересекая реку Вишневка, линию электропередачи (ЛЭП 500 кВ), безымянный ручей, линию электропередачи до вершины с отметкой 178,2
7	510972.23	2234257.36	44°28'48.57"	132°53'29.26"	Граница проходит в общем северо-западном направлении по восточной стороне земельного участка с кадастровым номером 25:16:020801:13, пересекая автомобильную дорогу до границы земельного участка с кадастровым номером 25:16:020602:151 (входит в единое землепользование с кадастровым номером 25:16:000000:122)
8	514953.56	2230608.67	44°30'56.31"	132°50'42.25"	

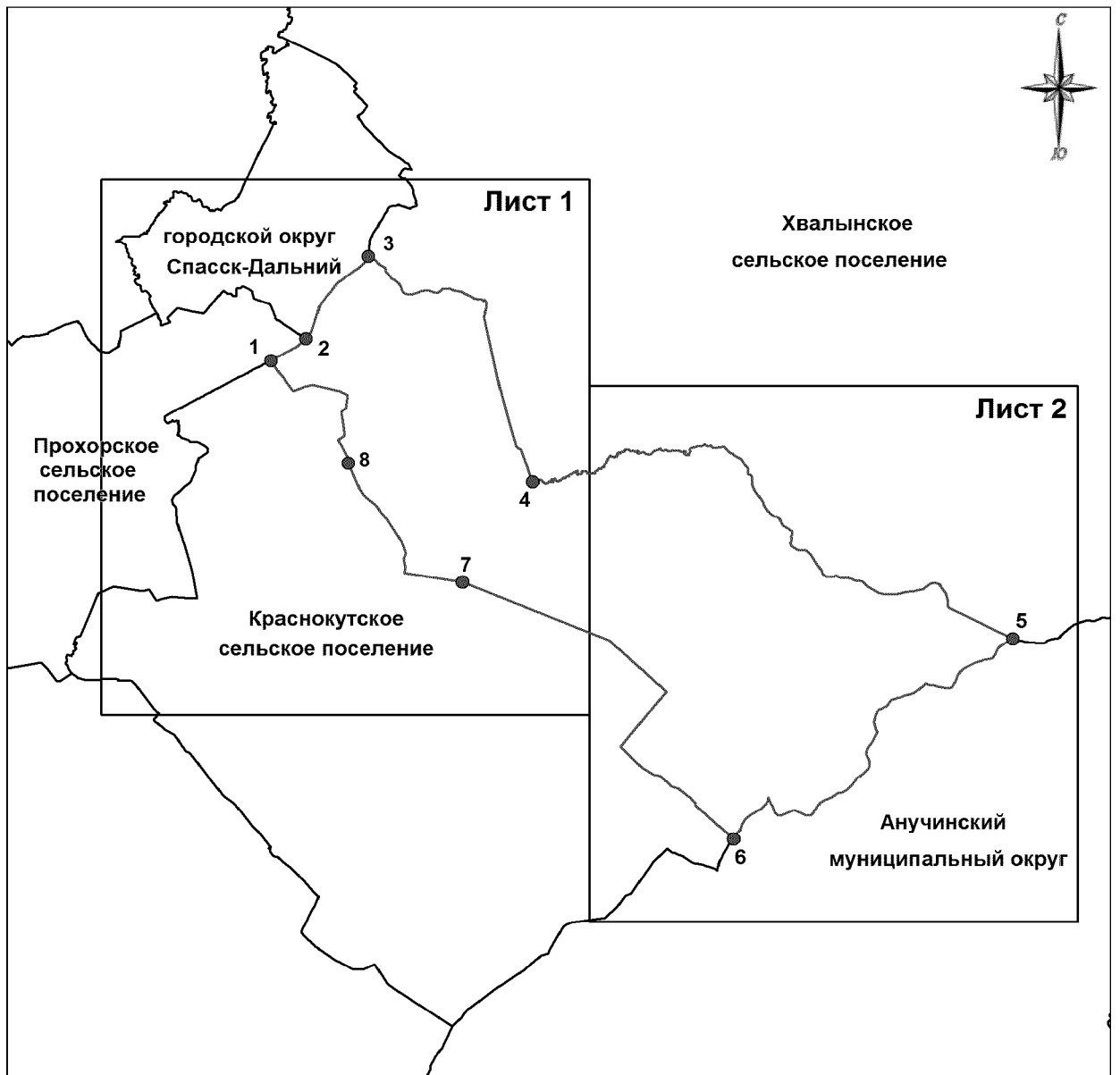
1	2	3	4	5	6
					В общем северо-восточном, северо-западном направлении по западным сторонам земельных участков с кадастровыми номерами 25:16:020602:151 (входит в единое землепользование с кадастровым номером 25:16:000000:122), 25:16:020602:308, далее граница идет вдоль автомобильной дороги, по северо-восточной стороне земельного участка с кадастровым номером 25:16:020801:2, пересекая линию электропередачи, безымянный ручей, до автомобильной дороги А-370 Хабаровск - Владивосток
1	518358.69	2228131.54	44°32'45.74"	132°48'48.40"	

*При описании границ Дубовского сельского поселения Спасского муниципального района использовались карты масштаба 1:100000 следующих номенклатур: L-53-122 (состояние местности на 2000-2004 годы, издание 2008 года), L-53-123 (состояние местности на 1999 год, издание 2004 года) и сведения, внесенные в Единый государственный реестр недвижимости по состоянию на 25 сентября 2019 года."

Приложение 6
к Закону
Приморского края
от 27.12.2019 № 699-КЗ

"Приложение 8
к Закону
Приморского края
от 11.11.2004 № 163-КЗ

Общая схема границ Дубовского сельского поселения
Спасского муниципального района



М 1:200000

Условные обозначения:




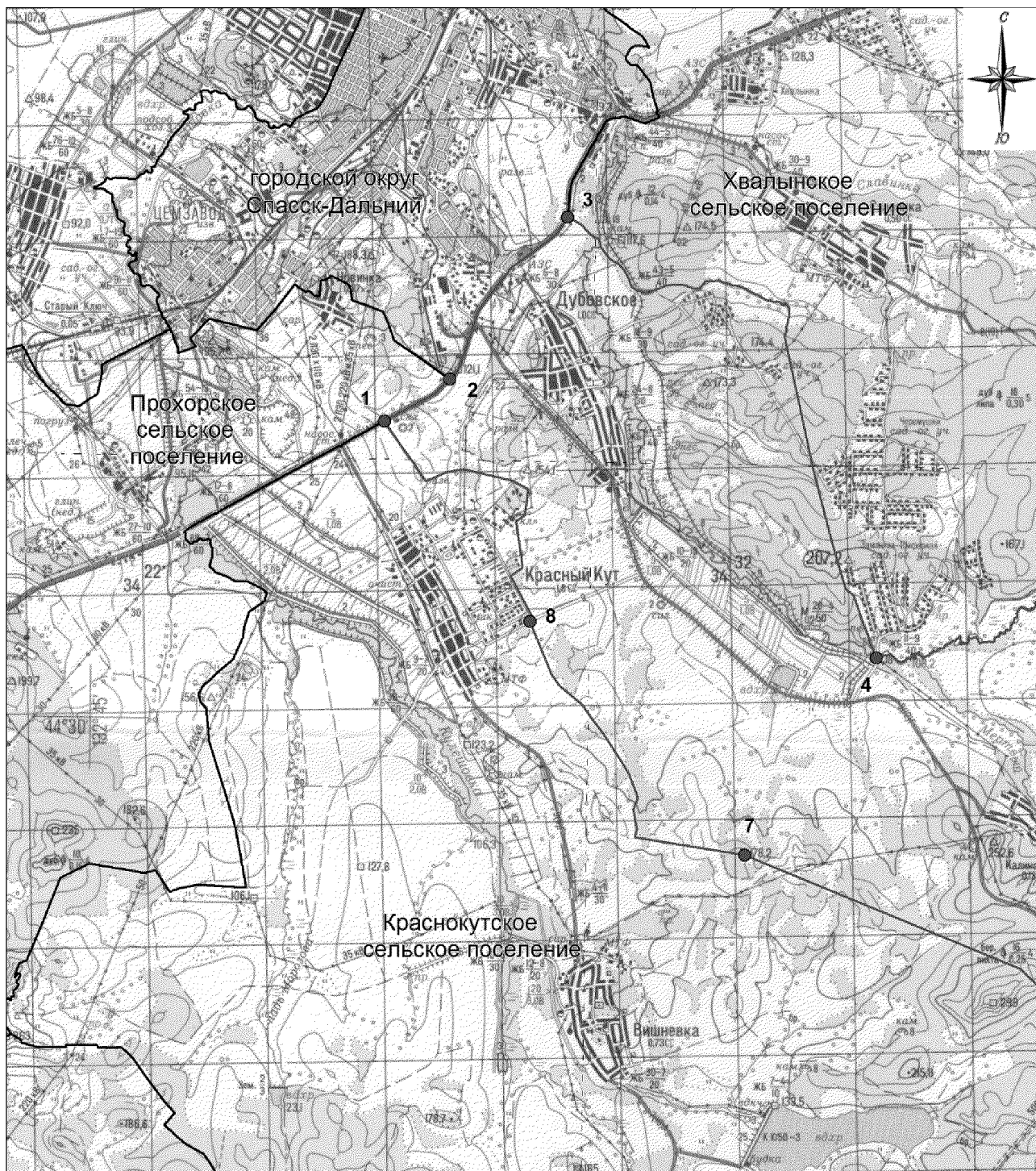
-  - границы Дубовского сельского поселения
-  - характерная точка границ Дубовского сельского поселения
- 1 - номер характерной точки границ Дубовского сельского поселения
- Лист 1 - номер выносного листа
-  - граница стыка смежных муниципальных образований

Схема границ Дубовского сельского поселения Спасского муниципального района

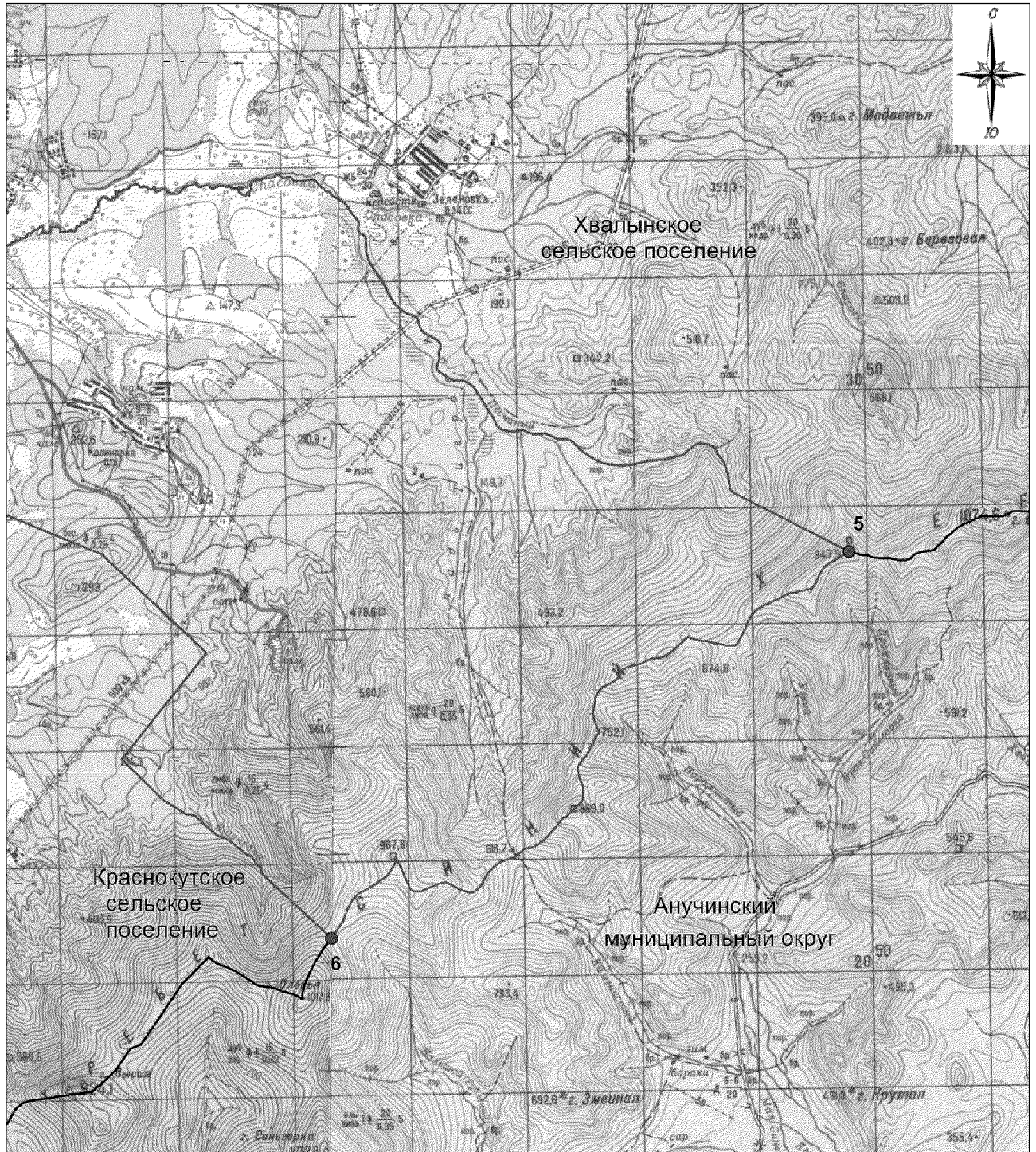


М 1:100000

Условные обозначения:

- - границы Дубовского сельского поселения
- - характерная точка границ Дубовского сельского поселения
- 1 - номер характерной точки границ Дубовского сельского поселения
- Лист 1 - номер выносного листа
- - граница стыка смежных муниципальных образований

Схема границ Дубовского сельского поселения
Спасского муниципального района



М 1:100000

Условные обозначения:

- границы Дубовского сельского поселения
- характерная точка границ Дубовского сельского поселения
- 1** - номер характерной точки границ Дубовского сельского поселения
- Лист 1 - номер выносного листа
- граница стыка смежных муниципальных образований

Приложение 7
к Закону
Приморского края
от 27.12.2019 № 699-КЗ

"Приложение 9
к Закону
Приморского края
от 11.11.2004 № 163-КЗ

Описание местоположения границ Духовского сельского поселения Спасского муниципального района

Номер точки	Координаты в системе координат МСК-25, зона 2		Координаты в системе координат WGS-84		Описание прохождения границ муниципального образования*
	X	Y	широта	долгота	
1	2	3	4	5	6
1	577910.27	2248208.20	45°05'00.99"	133°03'36.04"	<p>Граница проходит от точки стыка Духовское сельское поселение - Чкаловское сельское поселение по середине русла реки Сунгача в общем северо-восточном направлении до точки места впадения реки Белая в реку Сунгача (стык Спасский муниципальный район - Кировский муниципальный район)</p> <p>Граница идет в общем юго-восточном направлении по середине русла реки Белая вверх по течению до точки условного пересечения русла реки Белая с мостом железной дороги Владивосток - Хабаровск</p> <p>Граница идет в общем юго-западном направлении вдоль отвода железной дороги Владивосток - Хабаровск, пересекая сбросовый канал</p> <p>Граница проходит в общем юго-восточном направлении, пересекая линию электропередачи (ЛЭП 35 кВ), сбросовый канал, линию электропередачи (ЛЭП 220 кВ), линию электропередачи</p>
2	583904.31	2254018.02	45°08'16.59"	133°07'59.70"	
3	570243.14	2262606.24	45°00'55.89"	133°14'36.41"	
4	561308.00	2257968.00	44°56'05.52"	133°11'07.26"	
5	552127.00	2270086.24	44°51'10.32"	133°20'21.87"	

1	2	3	4	5	6
					<p>(ЛЭП 35 кВ) и автомобильную дорогу А-370 Хабаровск - Владивосток, далее идет в юго-восточном направлении до границы земельного участка с кадастровым номером 25:16:000000:148 (контур 3), далее граница идет в восточном направлении по северным сторонам земельных участков с кадастровыми номерами 25:16:000000:148 (контур 3), 25:16:000000:148 (контур 6), затем - в южном направлении вдоль реки Гнилушка по восточной стороне земельного участка с кадастровым номером 25:16:000000:148 (контур 6), пересекая линию электропередачи (ЛЭП 500 кВ)</p> <p>Граница идет в общем северо-восточном направлении, пересекая реку Черная и реку Белая, вдоль южных, юго-восточных сторон земельных участков с кадастровыми номерами 25:05:000000:115 (контур 112), 25:05:010504:76, 25:05:000000:115 (контур 77), пересекая линию электропередачи (ЛЭП 500 кВ), проходя по северо-западному склону высоты с отметкой 187,9, затем граница идет в общем северо-восточном направлении, пересекая линию электропередачи (ЛЭП 500 кВ), по восточным, юго-восточным сторонам земельных участков с кадастровыми номерами 25:05:000000:5533 (контур 3), 25:05:000000:5533 (контур 12) и 25:05:000000:5533 (контур 4)</p>
6	559452.01	2278180.11	44°55'08.66"	133°26'29.34"	<p>Граница проходит в общем юго-восточном направлении, пересекая линию электропередачи (ЛЭП 500 кВ), до границы земельного участка с кадастровым номером 25:05:000000:5533 (контур 7), затем - по южной стороне земельного участка с кадастровым номером 25:05:000000:5533 (контур 7), пересекая северную оконечность хребта Синий и реку Инциновская, затем граница идет в юго-восточном направлении вдоль левого берега реки Усури до вершины горы Утес - высота с отметкой 257,5 (стык Спасский муниципальный район - Кировский муниципальный район - Яковлевский муниципальный район)</p>
7	555242.20	2289311.49	44°52'53.20"	133°34'57.19"	<p>В общем южном направлении граница проходит по</p>

1	2	3	4	5	6
8	545700.40	2289078.61	44°47'44.08"	133°34'47.31"	северо-западной стороне земельного участка с кадастровым номером 25:25:010502:12, огибая гору Утес, по левому берегу реки Усури, пересекая ручей Утесный, ручей Беспмятный, огибая с западной стороны село Бельцово, пересекая ручей Молчанова, вдоль хребта Бельцовские Сопки до точки середины русла реки Арсеньевка Граница проходит в общем юго-западном направлении по середине русла реки Арсеньевка, огибая с востока хребет Бельцовские Сопки, затем идет в юго-западном направлении, пересекая реку Арсеньевка и обходя хребет Бельцовские Сопки, далее граница идет в юго-западном направлении по восточной стороне земельного участка с кадастровым номером 25:16:000000:2102 (контур 1), пересекая ручьи Песчаный и Шибановский, огибая с востока сопки Круглая, Шибановская и хребет Сулова, до середины русла реки Заблуждение
9	532678.28	2284068.27	44°40'41.88"	133°31'00.81"	Граница проходит в общем северо-западном направлении по середине русла реки Заблуждение и ручья Кочкарный до точки стыка Духовское сельское поселение - Хвалынское сельское поселение - Чкаловское сельское поселение
10	534149.70	2275905.27	44°41'28.73"	133°24'49.93"	Граница проходит в общем северо-западном направлении по ручью Кочкарный, по ручью Желтый, по ручью Барачный, по реке Черная до точки условного пересечения с полевой дорогой
11	542711.86	2262276.85	44°46'03.99"	133°14'28.73"	Граница идет в общем северо-западном направлении, пересекая линию электропередачи (ЛЭП 500 кВ), по юго-западной стороне земельных участков с кадастровыми номерами 25:16:030202:128, 25:16:000000:148 (контур 10), пересекая линию электропередачи, автомобильную дорогу А-370 Хабаровск - Владивосток, линию электропередачи (ЛЭП 220 кВ), железную дорогу Владивосток - Хабаровск и мелиоративные каналы
12	555503.13	2251070.35	44°52'55.90"	133°05'54.72"	Граница идет от точки середины мелиоративного канала в общем северном направлении, пересекая мелиоративные каналы, проходя через вершину с отметкой 74,9, пересекая линию
1	577910.27	2248208.20	45°05'00.99"	133°03'36.04"	

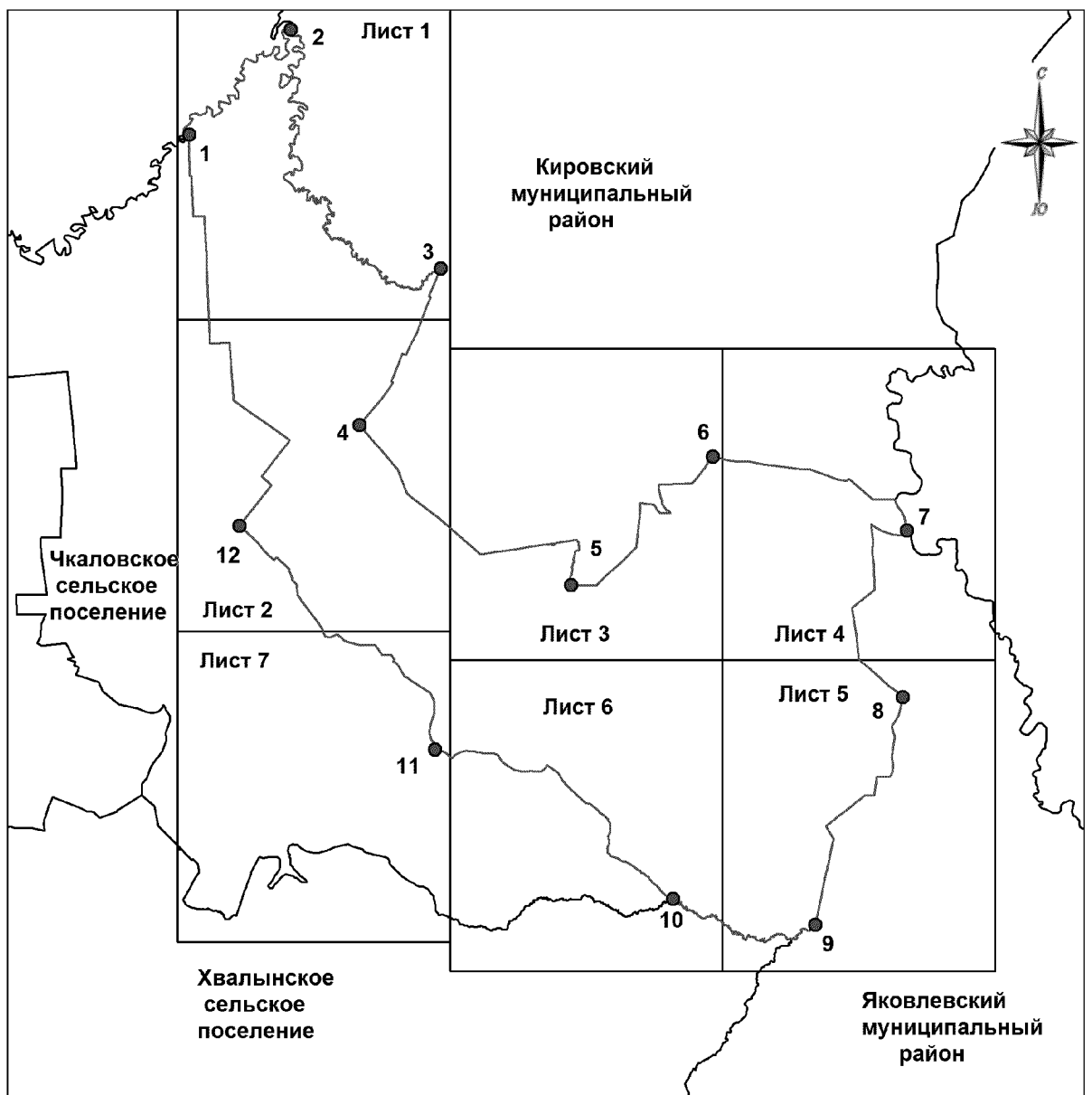
1	2	3	4	5	6
					электропередачи (ЛЭП 35 кВ), вдоль сбросового канала до точки середины русла реки Сунгача

*При описании границ Духовского сельского поселения Спасского муниципального района использовались карты масштаба 1:100000 следующих номенклатур: L-53-99 (состояние местности на 1981-1986 годы, издание 1988 года), L-53-111 (состояние местности на 1999 год, издание 2010 года), L-53-112 (состояние местности на 1999 год, издание 2004 года), и сведения, внесенные в Единый государственный реестр недвижимости по состоянию на 25 октября 2019 года.".

Приложение 8
к Закону
Приморского края
от 27.12.2019 № 699-КЗ

"Приложение 10
к Закону
Приморского края
от 11.11.2004 № 163-КЗ

Общая схема границ Духовского сельского поселения
Спасского муниципального района



М 1:350000

Условные обозначения:




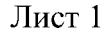

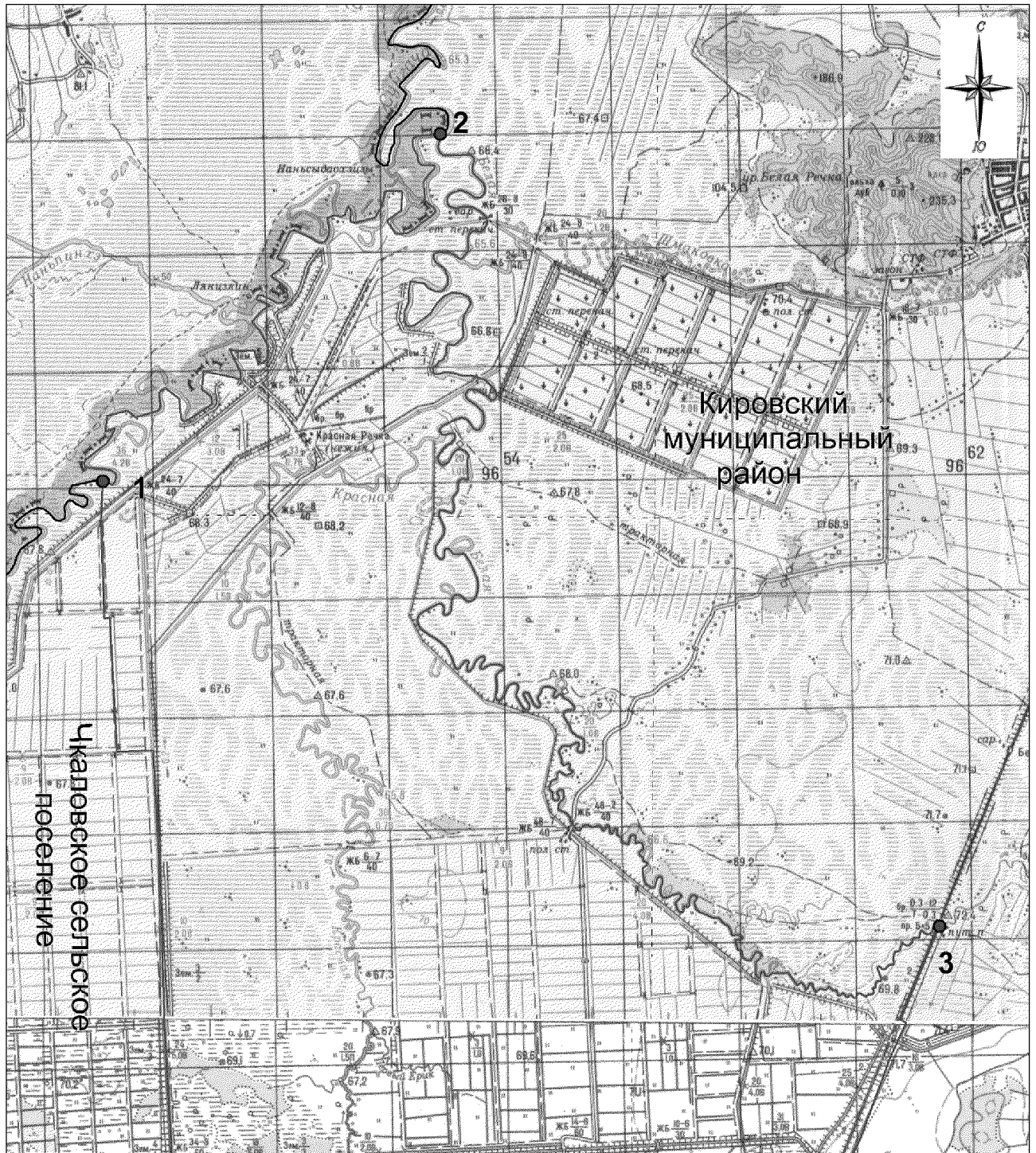
-  - границы Духовского сельского поселения
-  - характерная точка границ Духовского сельского поселения
-  - номер характерной точки границ Духовского сельского поселения
-  - номер выносного листа
-  - граница стыка смежных муниципальных образований

Схема границ Духовского сельского поселения
Спасского муниципального района

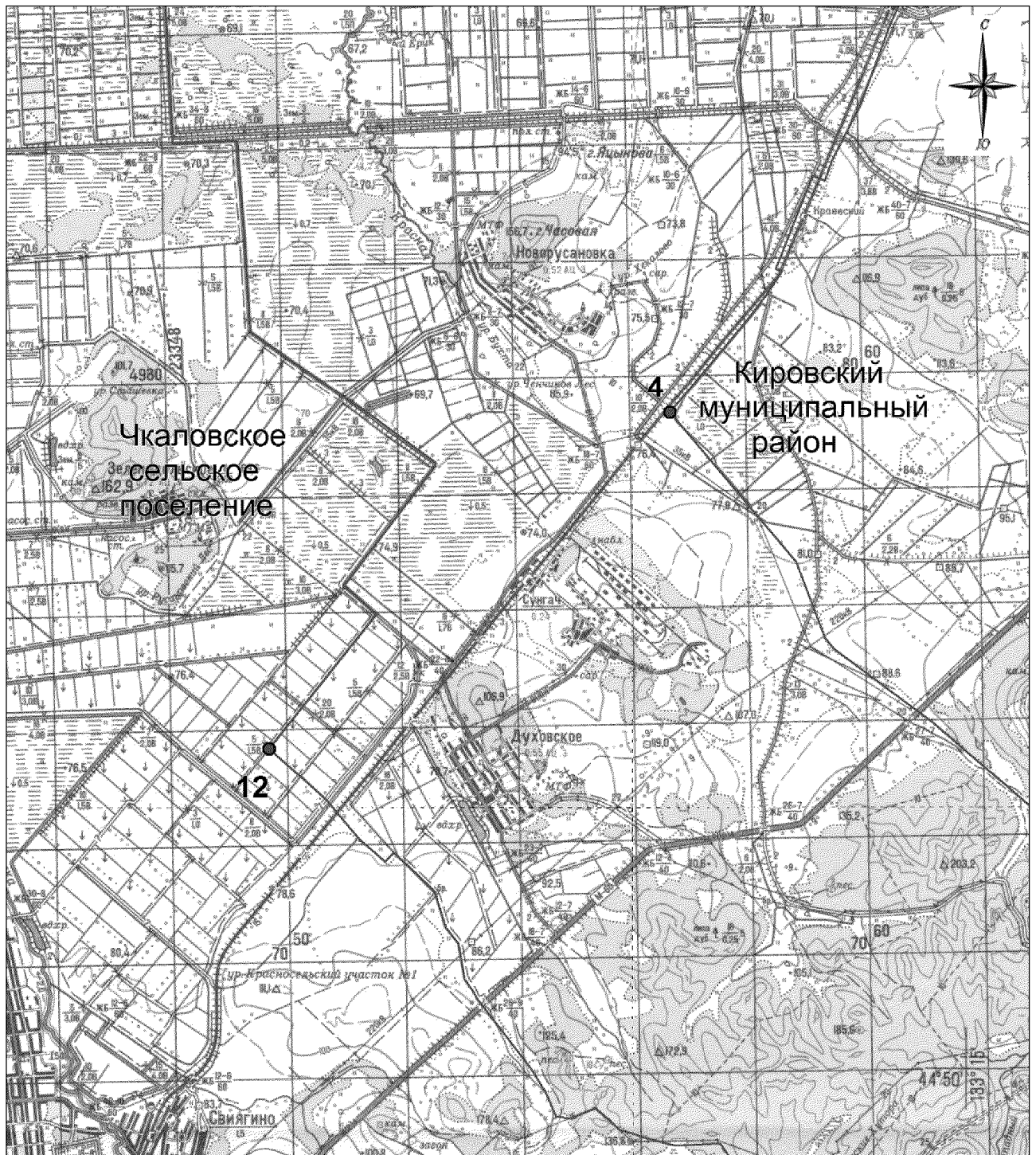


М 1:100000

Условные обозначения:

- - границы Духовского сельского поселения
- - характерная точка границ Духовского сельского поселения
- 1 - номер характерной точки границ Духовского сельского поселения
- Лист 1 - номер выносного листа
- - граница стыка смежных муниципальных образований

Схема границ Духовского сельского поселения
Спасского муниципального района

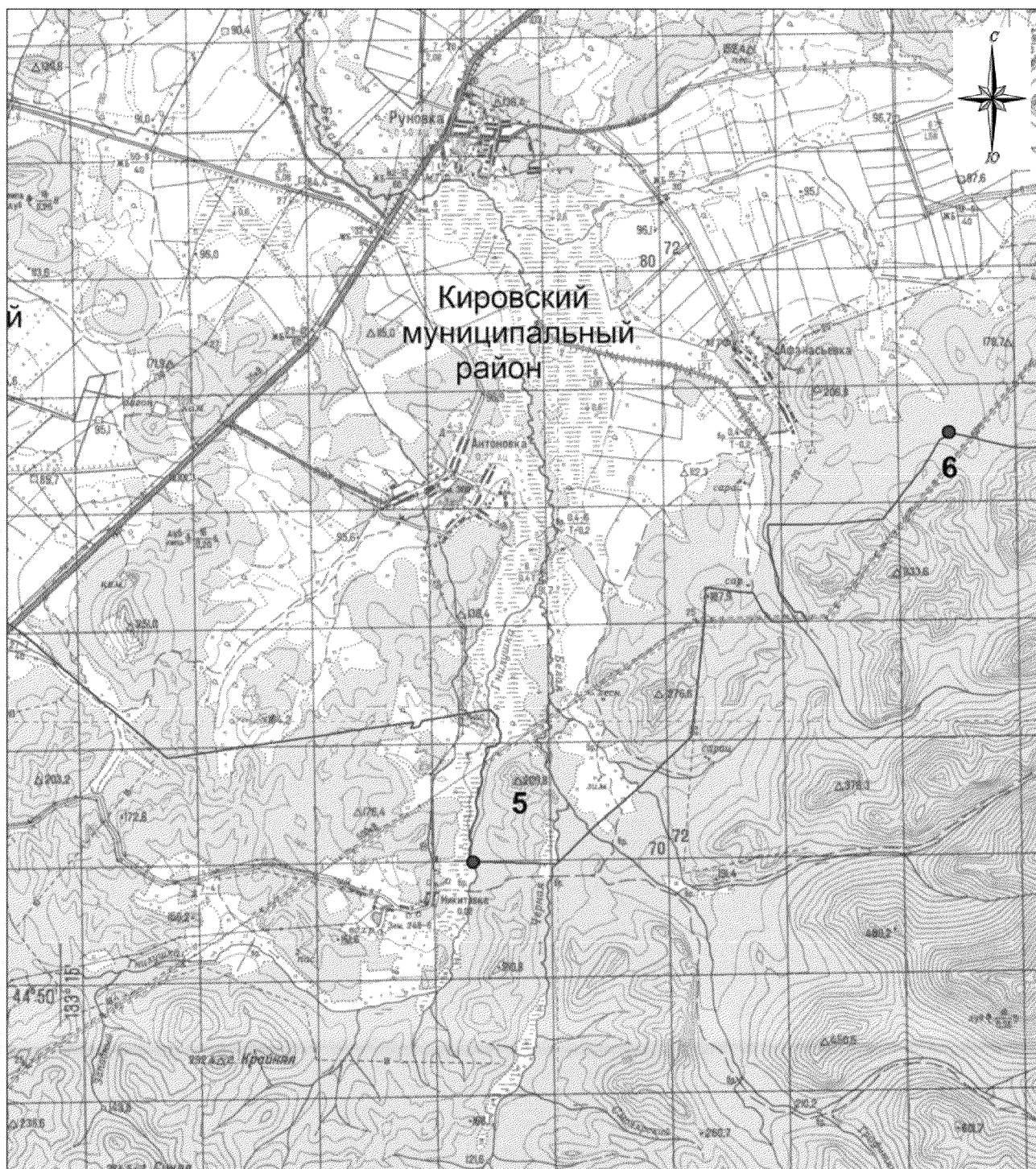


М 1:100000

Условные обозначения:

- - границы Духовского сельского поселения
- - характерная точка границ Духовского сельского поселения
- 1 - номер характерной точки границ Духовского сельского поселения
- Лист 1 - номер выносного листа
- - граница стыка смежных муниципальных образований

Схема границ Духовского сельского поселения
Спасского муниципального района

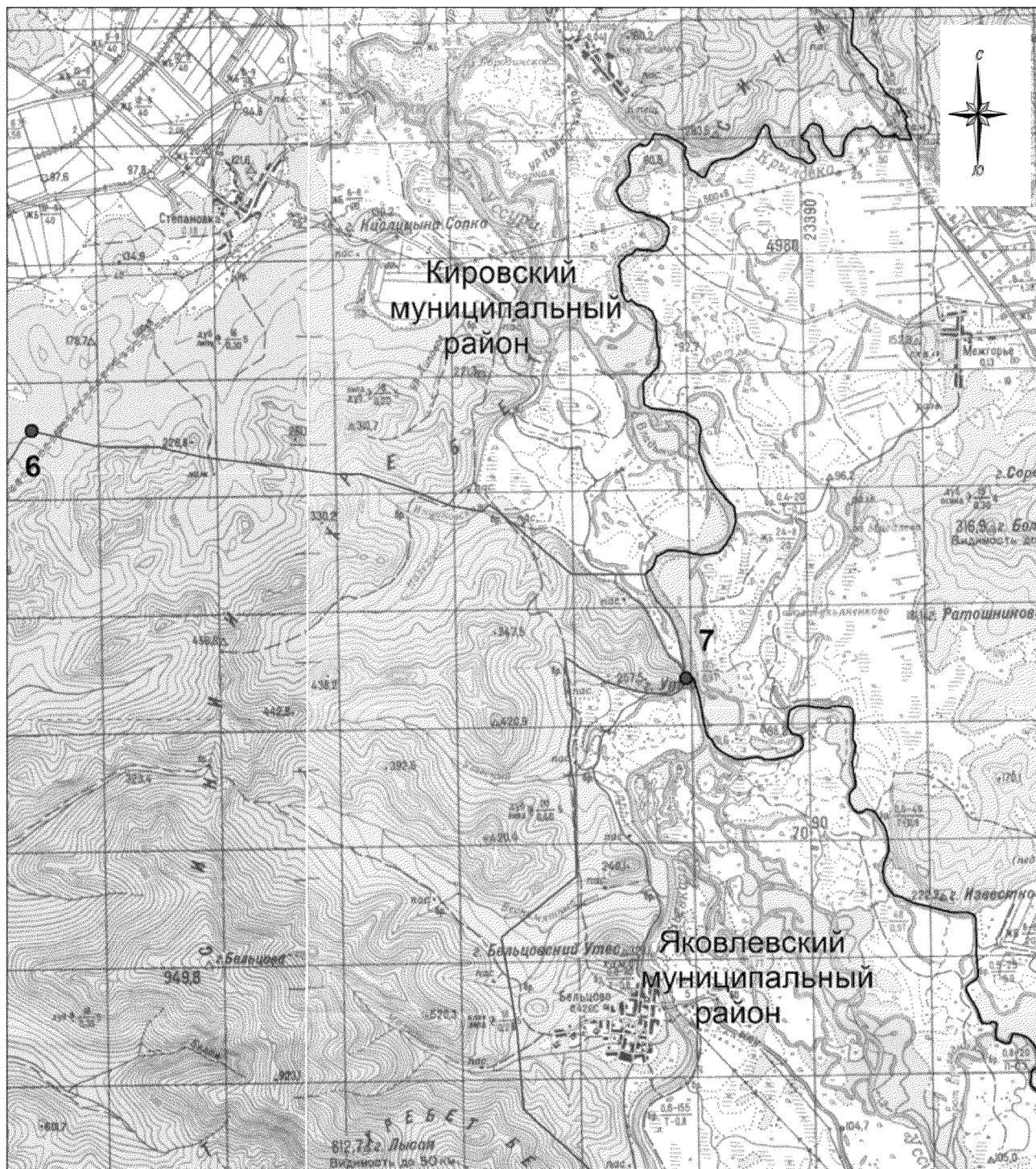


М 1:100000

Условные обозначения:

- - границы Духовского сельского поселения
- - характерная точка границ Духовского сельского поселения
- 1 - номер характерной точки границ Духовского сельского поселения
- Лист 1 - номер выносного листа
- - граница стыка смежных муниципальных образований

Схема границ Духовского сельского поселения
Спасского муниципального района



М 1:100000

Условные обозначения:




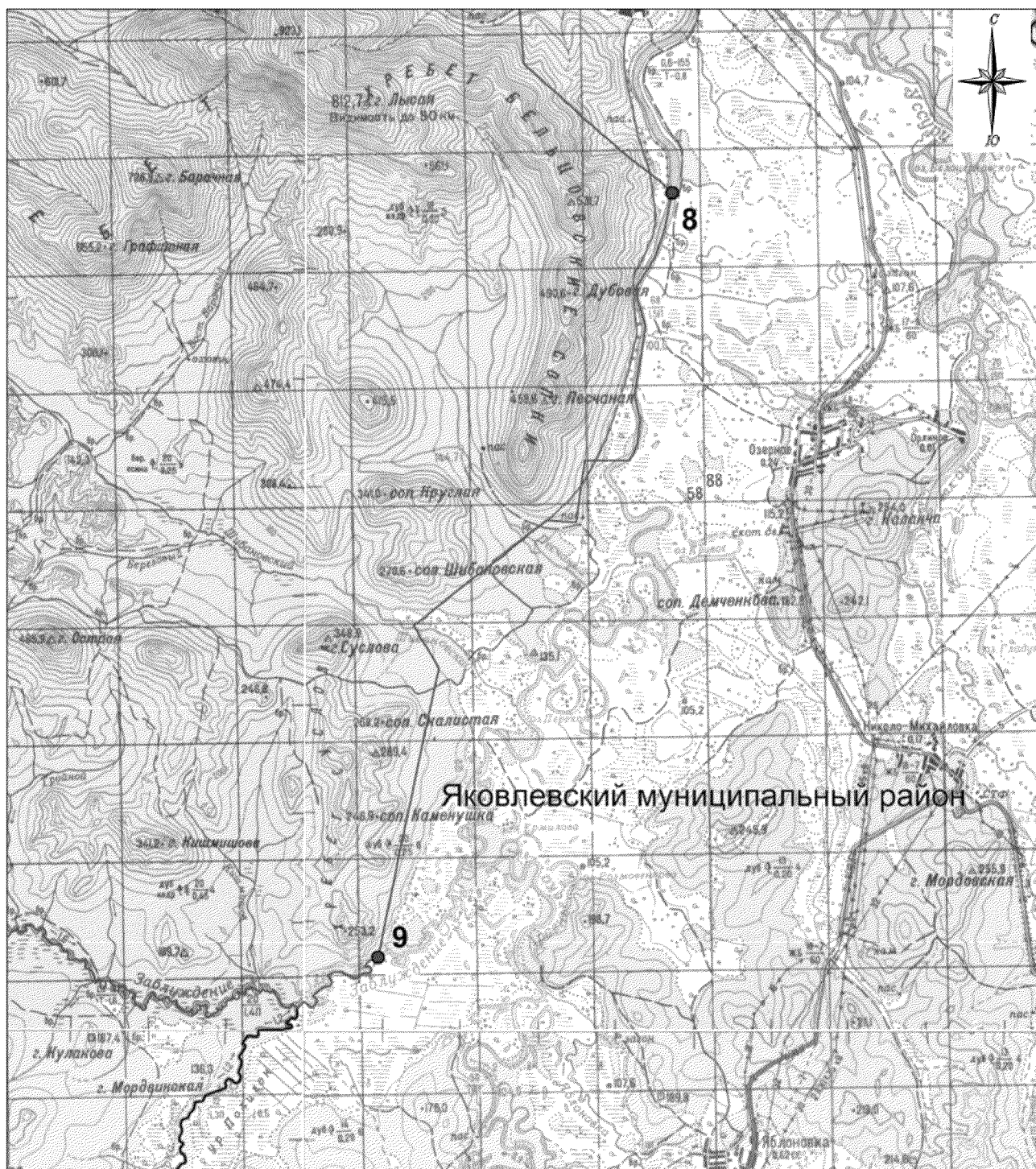
-  - границы Духовского сельского поселения
-  - характерная точка границ Духовского сельского поселения
- 1 - номер характерной точки границ Духовского сельского поселения
- Лист 1 - номер выносного листа
-  - граница стыка смежных муниципальных образований

Схема границ Духовского сельского поселения
Спасского муниципального района



М 1:100000

Условные обозначения:




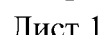

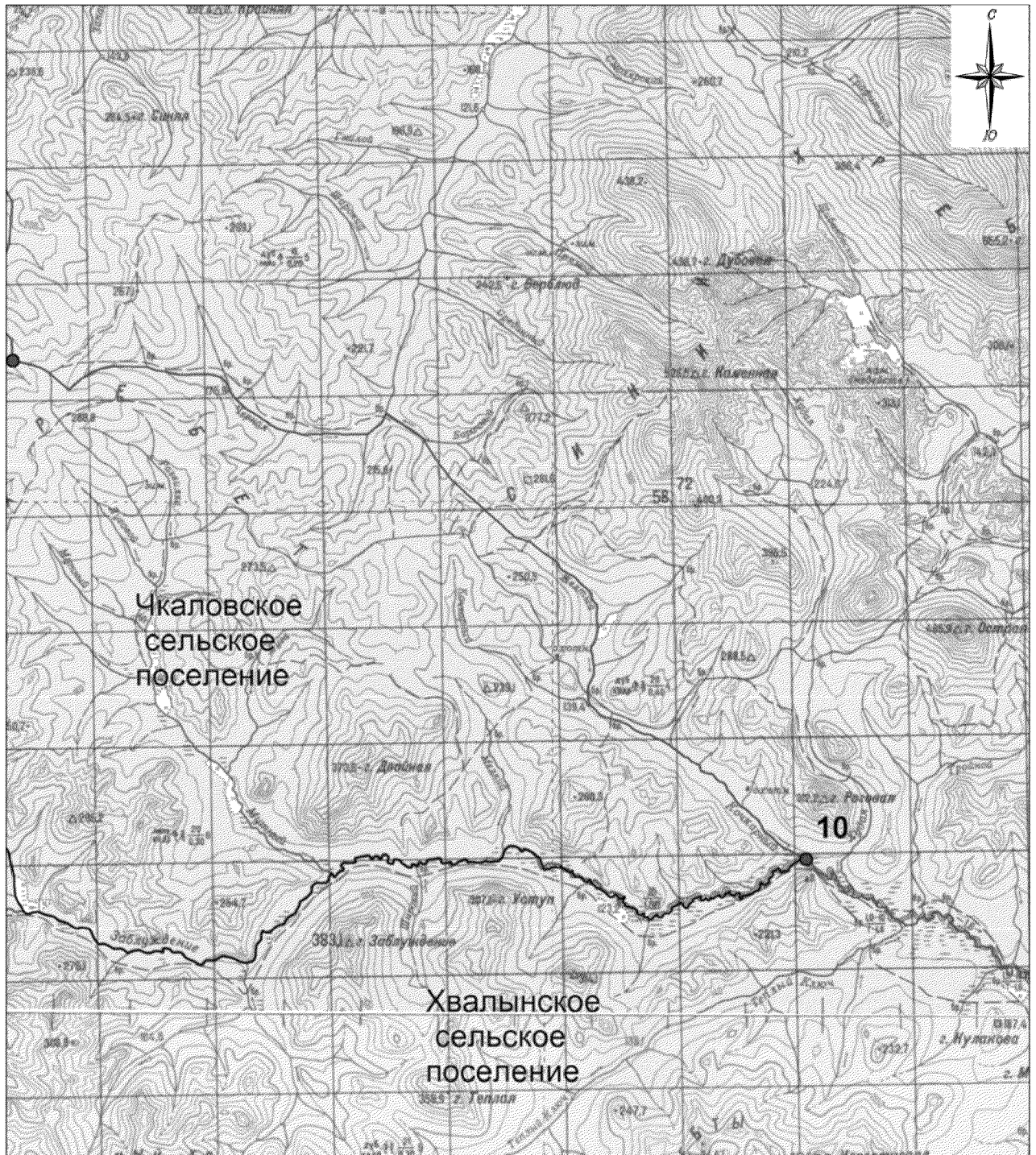
-  - границы Духовского сельского поселения
-  - характерная точка границ Духовского сельского поселения
-  - номер характерной точки границ Духовского сельского поселения
-  - номер выносного листа
-  - граница стыка смежных муниципальных образований

Схема границ Духовского сельского поселения
Спасского муниципального района



М 1:100000

Условные обозначения:






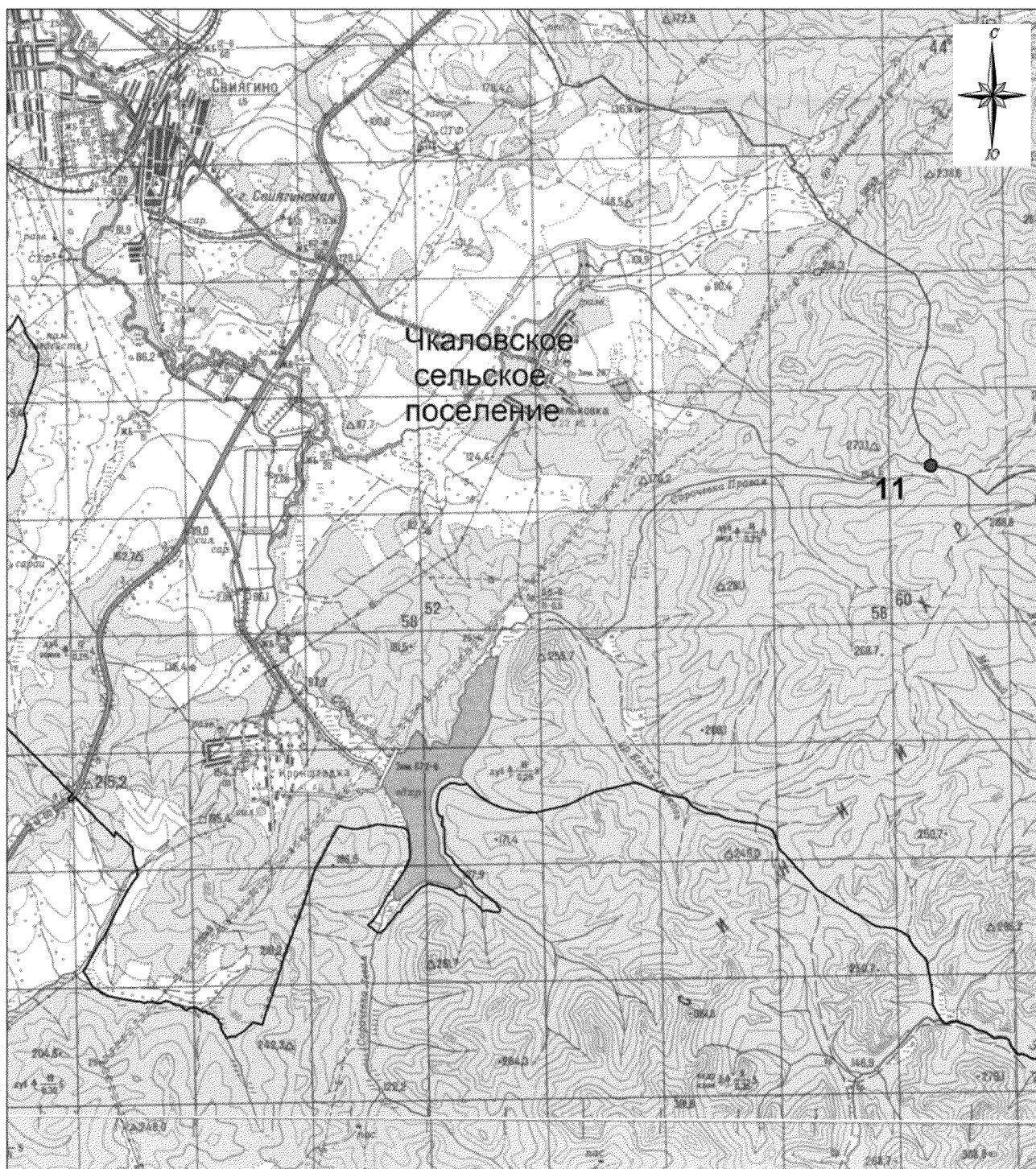
-  - границы Духовского сельского поселения
-  - характерная точка границ Духовского сельского поселения
-  - номер характерной точки границ Духовского сельского поселения
-  - номер выносного листа
-  - граница стыка смежных муниципальных образований

Схема границ Духовского сельского поселения
Спасского муниципального района



М 1:100000

Условные обозначения:

- границы Духовского сельского поселения
- характерная точка границ Духовского сельского поселения
- номер характерной точки границ Духовского сельского поселения
- номер выносного листа
- граница стыка смежных муниципальных образований

Приложение 9
к Закону
Приморского края
от 27.12.2019 № 699-КЗ

"Приложение 11
к Закону
Приморского края
от 11.11.2004 № 163-КЗ

Описание местоположения границ Краснокутского сельского поселения Спасского муниципального района

Номер точки	Координаты в системе координат МСК-25, зона 2		Координаты в системе координат WGS-84		Описание прохождения границ муниципального образования*
	X	Y	широта	долгота	
1	2	3	4	5	6
1	507948.22	2221780.42	44°27'06.15"	132°44'06.38"	Граница проходит от точки стыка Краснокутское сельское поселение - Прохорское сельское поселение - Черниговский муниципальный район в общем северо-восточном направлении, пересекая линию электропередачи (ЛЭП 220 кВ), линию электропередачи (ЛЭП 35 кВ), линию электропередачи (ЛЭП 220 кВ), до реки Кулешовка, затем граница идет в общем северо-западном направлении по реке Кулешовка, пересекая линию электропередачи (ЛЭП 110 кВ), до автомобильной дороги А-370 Хабаровск – Владивосток, далее граница идет в общем северо-восточном направлении по южной стороне земельного участка с кадастровым номером 25:16:000000:83 (входит в единое землепользование с кадастровым номером 25:00:000000:8), по южной стороне автомобильной дороги А-370 Хабаровск - Владивосток, пересекая линию электропередачи (ЛЭП 220 кВ)
2	518358.69	2228131.54	44°32'45.74"	132°48'48.40"	

1	2	3	4	5	6
					Граница проходит от точки стыка Краснокутское сельское поселение - Дубовское сельское поселение в общем юго-восточном направлении до границы земельного участка с кадастровым номером 25:16:020801:2, затем - в юго-восточном направлении по северо-восточной стороне земельного участка с кадастровым номером 25:16:020801:2, пересекая безымянный ручей, линию электропередачи, вдоль автомобильной дороги до границы земельного участка с кадастровым номером 25:16:020602:308, далее граница идет в общем юго-западном направлении по западным сторонам земельных участков с кадастровыми номерами 25:16:020602:308, 25:16:020602:151 (входит в единое землепользование с кадастровым номером 25:16:000000:122)
3	514953.56	2230608.67	44°30'56.31"	132°50'42.25"	Граница проходит в общем юго-восточном направлении по восточной стороне земельного участка с кадастровым номером 25:16:020801:13, пересекая автомобильную дорогу, до вершины с отметкой 178,2
4	510972.23	2234257.36	44°28'48.57"	132°53'29.26"	Граница идет в общем юго-восточном, юго-западном направлении, пересекая линию электропередачи, безымянный ручей, линию электропередачи (ЛЭП 500 кВ), до вершины с отметкой 214,3, затем граница идет в юго-восточном направлении до реки Вишневка, далее - в общем юго-западном направлении по реке Вишневка до точки стыка Краснокутское сельское поселение - Дубовское сельское поселение
5	502434.05	2242908.35	44°24'14.62"	133°00'04.07"	Граница проходит в общем юго-западном направлении по северной стороне земельного участка с кадастровым номером 25:00:000000:189, по водоразделу хребта Синий через вершины с отметками 1017,6 (гора Оленья); 799,6 до точки стыка границ Спасский муниципальный район - Анучинский муниципальный округ - Черниговский муниципальный район
6	496180.05	2233929.18	44°20'49.29"	132°53'21.18"	

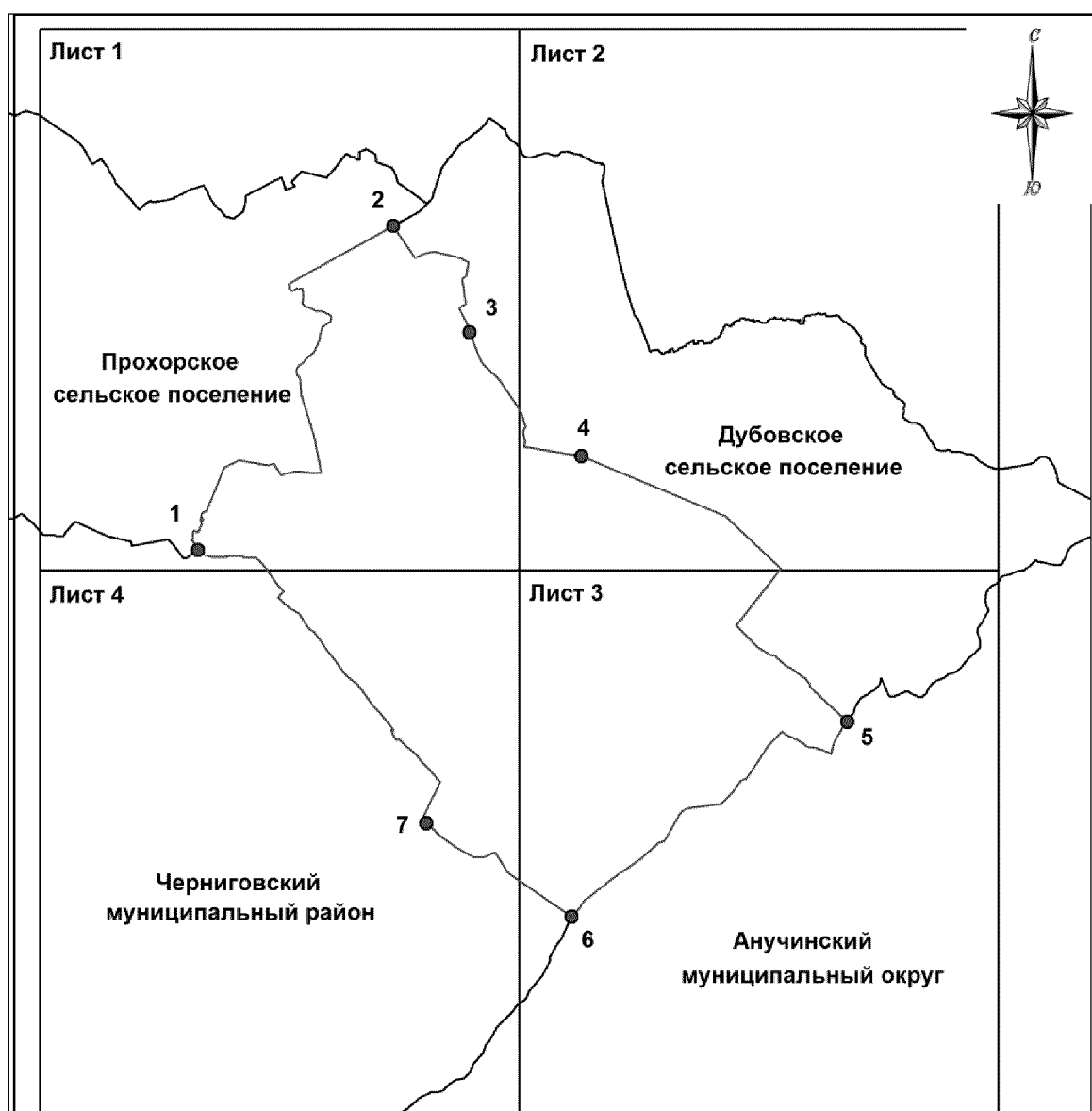
1	2	3	4	5	6
					Граница проходит в общем северо-западном направлении по северной стороне земельного участка с кадастровым номером 25:22:250001:2266 (контур 95), пересекая ручей Гнилая Речка, далее граница идет по северо-восточной стороне земельного участка с кадастровым номером 25:22:250001:2266 (контур 73), пересекая линию электропередачи (ЛЭП 500 кВ)
7	499176.81	2229202.98	44°22'24.76"	132°49'46.35"	Граница проходит в общем северо-западном направлении по северо-восточной стороне земельного участка с кадастровым номером 25:22:250001:2266 (контур 73), пересекая ручей Гнилая Речка и реку Кулешовка, затем граница идет по юго-западной стороне земельного участка с кадастровым номером 25:16:000000:134 (контур 4), далее - в общем западном направлении, пересекая линию электропередачи (ЛЭП 220 кВ), до вершины с отметкой 263,0
1	507948.22	2221780.42	44°27'06.15"	132°44'06.38"	

*При описании границ Краснокутского сельского поселения Спасского муниципального района использовались карты масштаба 1:100000 следующих номенклатур: L-53-122 (состояние местности на 2000-2004 годы, издание 2008 года), L-53-123 (состояние местности на 1999 год, издание 2004 года) и сведения, внесенные в Единый государственный реестр недвижимости по состоянию на 25 сентября 2019 года.".

Приложение 10
к Закону
Приморского края
от 27.12.2019 № 699-КЗ

"Приложение 12
к Закону
Приморского края
от 11.11.2004 № 163-КЗ

Общая схема границ Краснокутского сельского поселения
Спасского муниципального района

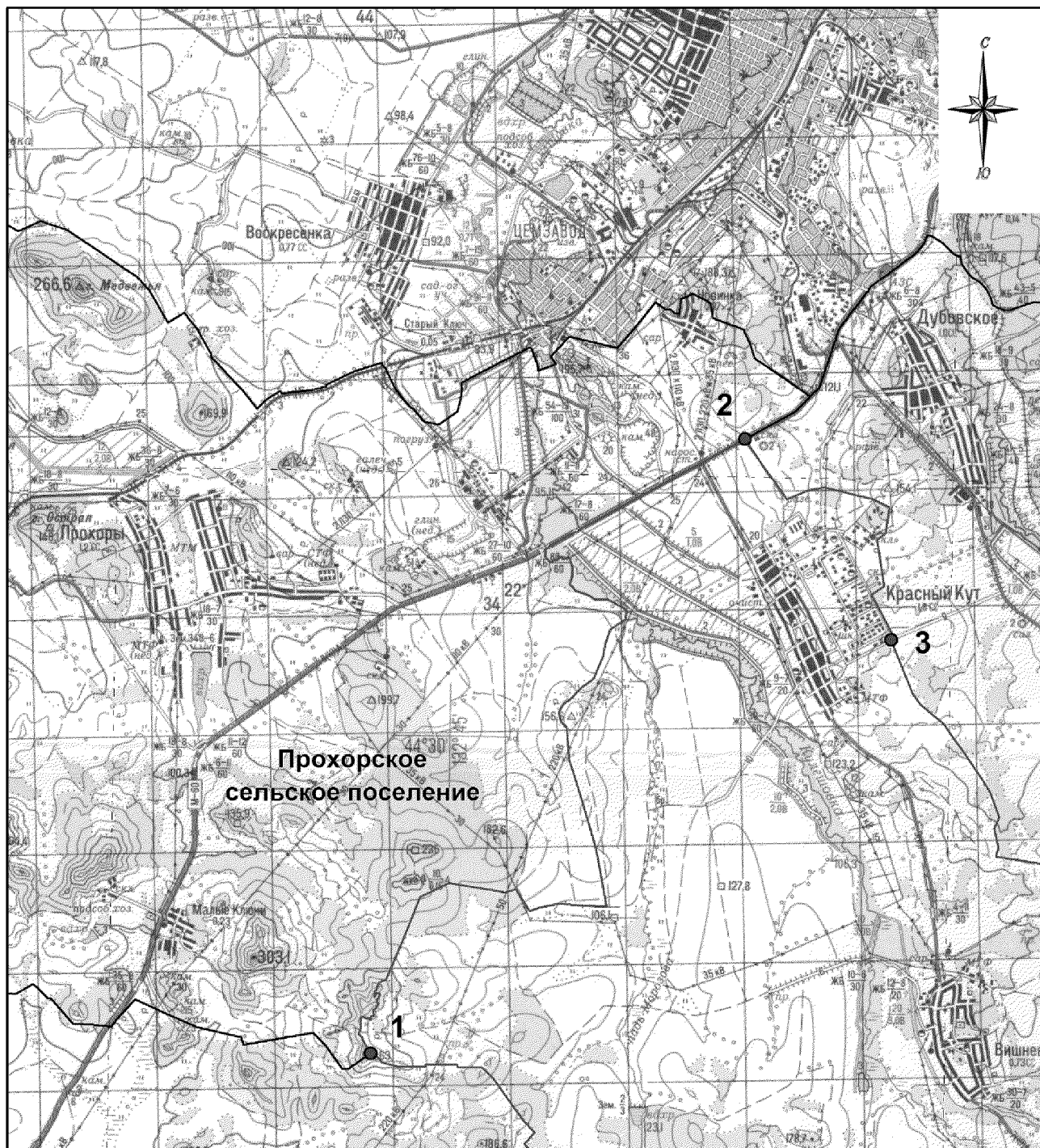


М 1: 200000

Условные обозначения:

- - границы Краснокутского сельского поселения
- - характерная точка границ Краснокутского сельского поселения
- 1 - номер характерной точки границ Краснокутского сельского поселения
- Лист 1 - номер выносного листа
- - граница стыка смежных муниципальных образований

Схема границ Краснокутского сельского поселения
Спасского муниципального района



М 1:100000

Условные обозначения:




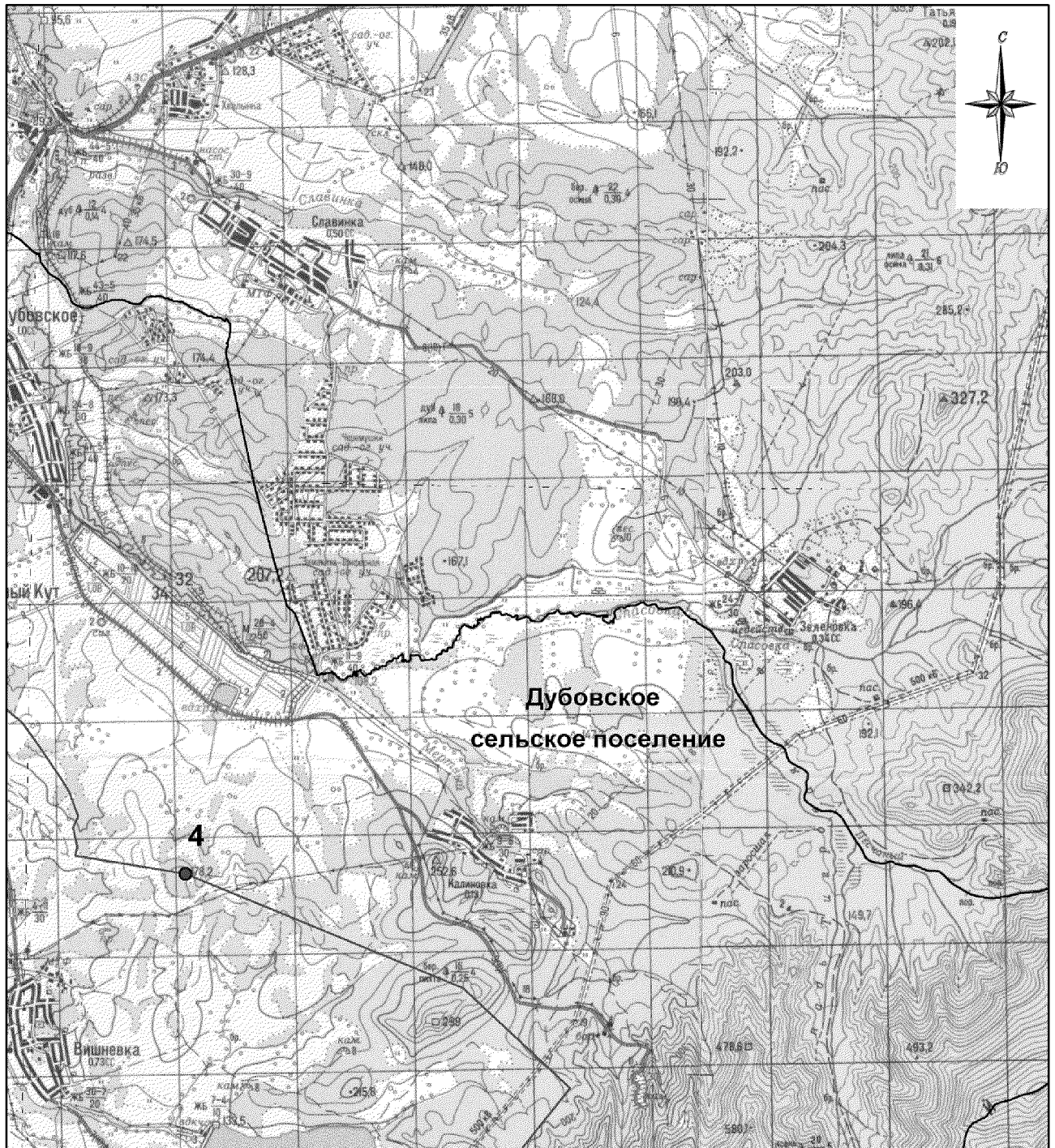
-  - границы Краснокутского сельского поселения
-  - характерная точка границ Краснокутского сельского поселения
- 1 - номер характерной точки границ Краснокутского сельского поселения
- Лист 1 - номер выносного листа
-  - граница стыка смежных муниципальных образований

Схема границ Краснокутского сельского поселения
Спасского муниципального района

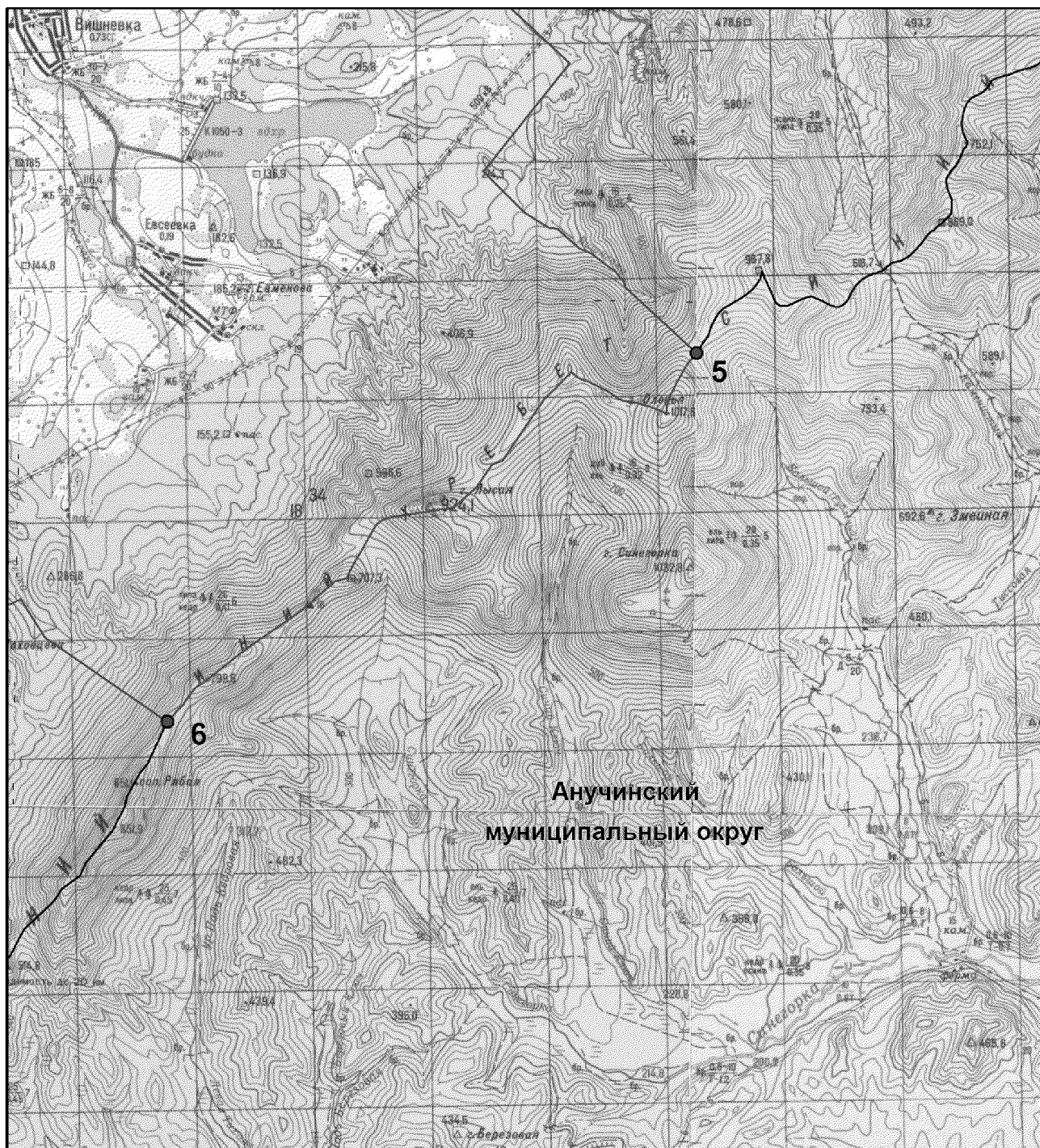


М 1:100000

Условные обозначения:

- границы Краснокутского сельского поселения
- характерная точка границ Краснокутского сельского поселения
- 1** - номер характерной точки границ Краснокутского сельского поселения
- Лист 1** - номер выносного листа
- граница стыка смежных муниципальных образований

Схема границ Краснокутского сельского поселения
Спасского муниципального района

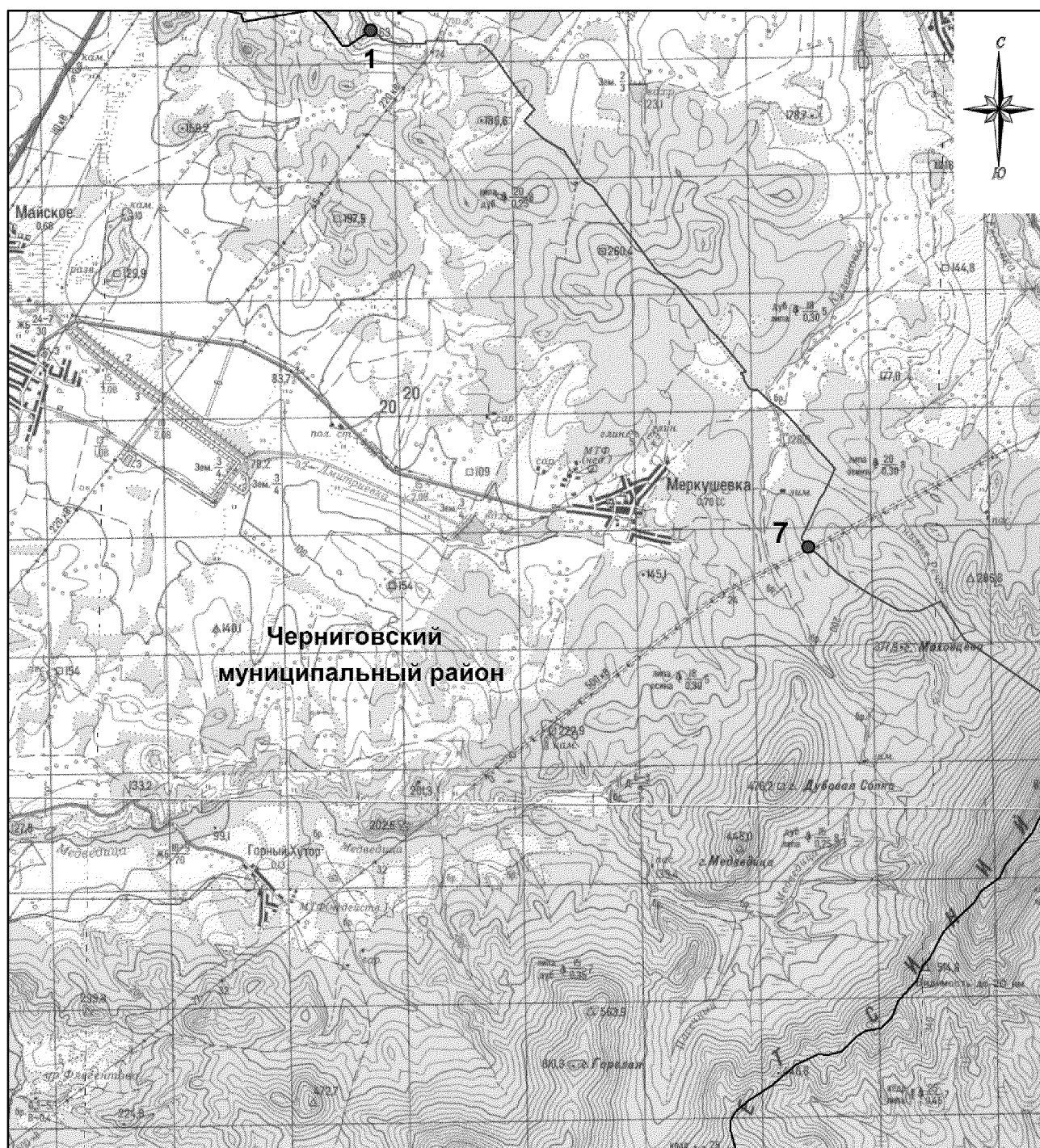


М 1:100000

Условные обозначения:

- границы Краснокутского сельского поселения
- характерная точка границ Краснокутского сельского поселения
- номер характерной точки границ Краснокутского сельского поселения
- номер выносного листа
- граница стыка смежных муниципальных образований

Схема границ Краснокутского сельского поселения
Спасского муниципального района



М 1:100000

Условные обозначения:

- - границы Краснокутского сельского поселения
- - характерная точка границ Краснокутского сельского поселения
- 1 - номер характерной точки границ Краснокутского сельского поселения
- Лист 1 - номер выносного листа
- - граница стыка смежных муниципальных образований

Приложение 11
к Закону
Приморского края
от 27.12.2019 № 699-КЗ

"Приложение 15
к Закону
Приморского края
от 11.11.2004 № 163-КЗ

Описание местоположения границ Прохорского сельского поселения Спасского муниципального района

Номер точки	Координаты в системе координат МСК-25, зона 2		Координаты в системе координат WGS-84		Описание прохождения границ муниципального образования*
	X	Y	широта	долгота	
1	2	3	4	5	6
1	519219.72	2195350.63	44°32'59.20"	132°24'03.05"	Граница проходит в общем северо-восточном направлении до западной оконечности мыса Спасский, затем, огибая с севера мыс Спасский (северное побережье Ханкайского заповедника), граница идет по береговой линии озера Ханка до точки стыка Прохорское сельское поселение - Спасское сельское поселение Граница проходит в общем юго-восточном направлении через вершины с отметками 68,8; 69,2 до дамбы, пересекая автомобильный мост Граница идет в общем северо-восточном, юго-восточном направлении по дамбе, пересекая мелиоративные каналы, по подножью, обходя с севера высоту с отметкой 266,6 - вершина горы Медвежья, далее граница идет в общем юго-восточном направлении по проселочной автомобильной дороге до железнодорожного моста
2	527578.30	2202475.62	44°37'33.52"	132°29'20.08"	
3	519883.83	2210745.77	44°33'28.16"	132°35'39.97"	
4	518868.14	2219857.93	44°32'59.11"	132°42'33.35"	

1	2	3	4	5	6
					Граница проходит в общем восточном направлении, пересекая безымянный ручей, по северной стороне железной дороги Хабаровск - Владивосток, затем граница идет в общем юго-восточном, северо-восточном направлении, пересекая железнодорожный мост, линию электропередачи, огибая с юга земельный участок с кадастровым номером 25:16:020504:70, пересекая автомобильную дорогу, затем идет вдоль автомобильной дороги, пересекая линию электропередачи, по границе земельного участка с кадастровым номером 25:16:020504:91 (контур 2) до точки стыка Прохорское сельское поселение - Спасское сельское поселение - городской округ Спасск-Дальний
5	519912.67	2224501.40	44°33'34.75"	132°46'03.15"	Граница проходит в общем южном направлении по середине русла реки Кулешовка
6	519525.87	2224624.51	44°33'22.26"	132°46'08.93"	Граница идет в общем восточном направлении 327 метра, далее граница идет в северо-западном направлении 164 метра, затем идет по восточной стороне земельного участка с кадастровым номером 25:32:021201:260
7	520106.03	2225152.98	44°33'41.26"	132°46'32.57"	Граница проходит в общем юго-восточном направлении частично по северной границе земельного участка с кадастровым номером 25:16:020702:18 (контур 2), далее граница идет в общем северо-восточном направлении 1005 метров
8	520686.47	2226610.00	44°34'00.60"	132°47'38.28"	Граница проходит в общем юго-восточном направлении, пересекая линию электропередачи (ВЛ 220 кВ Спасск - Новая II цепь)
9	520489.19	2227018.76	44°33'54.36"	132°47'56.91"	Граница проходит в общем северном направлении 267 метров, идет в северо-восточном направлении по северной стороне земельного участка с кадастровым номером 25:16:310101:146, далее - в северном направлении граница идет 12 метров вдоль восточной границы улицы Новая (село Новинка), после граница идет в северо-восточном направлении 78 метров, затем граница идет в юго-восточном направлении по северным границам земельных участков с кадастровыми номерами 25:16:310101:349, 25:16:310101:343
10	520421.27	2227585.41	44°33'52.36"	132°48'22.62"	

1	2	3	4	5	6
					Граница проходит в общем юго-восточном направлении, пересекая линию электропередачи (ВЛ 220 кВ Дальневосточная - Спасск), далее граница идет в восточном направлении по смежеству между земельными участками с кадастровыми номерами 25:32:000000:7953 (контуры 3 и 5) и 25:16:000000:2108 (контур 10), затем граница идет по восточной границе земельного участка с кадастровым номером 25:16:020701:19 (контур 3), далее - между участками с кадастровыми номерами 25:16:000000:2177 (контуры 1 и 4) и 25:16:020701:55 (контур 1), далее - по смежеству между земельными участками с кадастровыми номерами 25:16:000000:2178 (контур 1) и 25:16:000000:2177 (контур 1), затем - по проселочной дороге (в направлении к селу Новинка), далее - по смежеству между земельными участками с кадастровыми номерами 25:16:000000:2177 (контуры 3 и 5) и 25:16:020701:55 (контур 2), по южной границе земельных участков с кадастровыми номерами 25:32:020501:30 (входит в единое землепользование с кадастровым номером 25:00:000000:8) и 25:32:000000:8076 (контур 5) до автомобильной дороги А-370 Хабаровск - Владивосток (стык Прохорское сельское поселение - городской округ Спасск-Дальний - Дубовское сельское поселение)
11	519077.78	2229239.09	44°33'09.43"	132°49'38.21"	Граница проходит в общем юго-западном направлении по восточной стороне автомобильной дороги А-370 Хабаровск - Владивосток и по восточной стороне земельного участка с кадастровым номером 25:16:000000:83 до точки стыка Прохорское сельское поселение - Дубовское сельское поселение - Краснокутское сельское поселение
12	518358.69	2228131.54	44°32'45.74"	132°48'48.40"	Граница проходит в общем юго-западном направлении по южной стороне автомобильной дороги А-370 Хабаровск - Владивосток и южной стороне земельного участка с кадастровым номером 25:16:000000:83 (входит в единое землепользование с кадастровым номером 25:00:000000:8), пересекая линию электропередачи (ЛЭП 220 кВ), затем граница идет в общем юго-западном
13	507948.22	2221780.42	44°27'06.15"	132°44'06.38"	

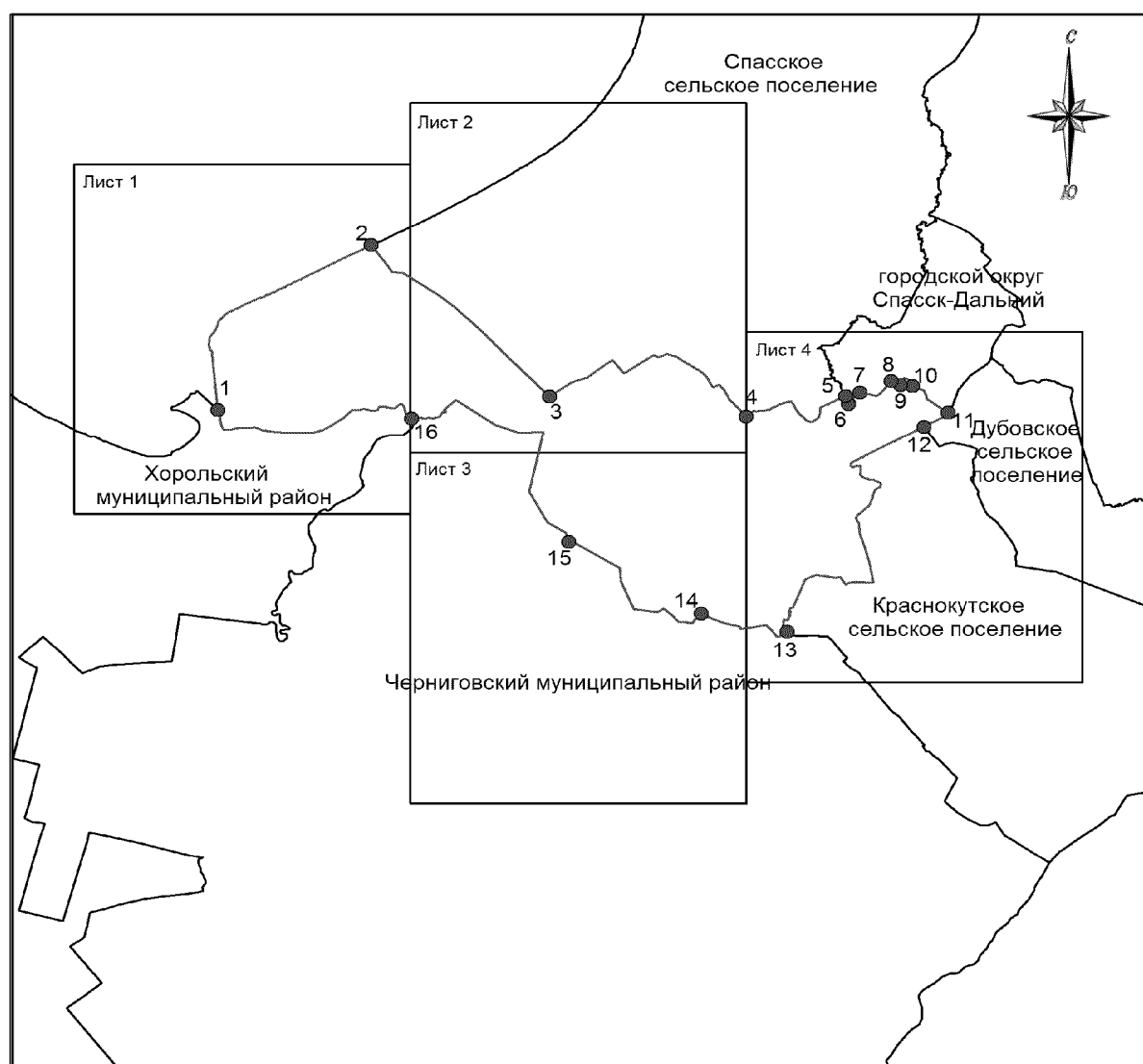
1	2	3	4	5	6
					направлении по реке Кулешовка, пересекая линию электропередачи (ЛЭП 110 кВ), в общем юго-восточном направлении, пересекая линию электропередачи (ЛЭП 220 кВ), линию электропередачи (ЛЭП 35 кВ), линию электропередачи (ЛЭП 220 кВ), до точки стыка Прохорское сельское поселение - Краснокутское сельское поселение - Черниговский муниципальный район
					Граница проходит в общем восточном направлении через вершину с отметкой 263,0, пересекая линию электропередачи (ЛЭП 110 кВ), идет до автомобильной дороги А-370 Хабаровск - Владивосток
14	508862.78	2217783.13	44°27'34.18"	132°41'05.09"	Граница проходит в юго-западном направлении вдоль восточной стороны полосы отвода автомобильной дороги А-370 Хабаровск - Владивосток, далее - в общем западном направлении, пересекая автомобильную дорогу А-370 Хабаровск - Владивосток, идет через высоту с отметкой 206,7, пересекая грунтовую дорогу Прохоры - карьер и железную дорогу Хабаровск - Владивосток, до точки, расположенной на северной стороне железнодорожного моста
15	512514.50	2211633.82	44°29'29.86"	132°36'24.74"	Граница проходит в общем северо-западном направлении, пересекая мелиоративный канал и линию электропередачи (ЛЭП 110 кВ), идет через вершину с отметкой 70,6, проходя через урочища Пристань и Выгоры, идет к югу от вершины с отметкой 69,3, граница идет по северной стороне земельного участка с кадастровым номером 25:22:010001:48, по середине русла реки Илистая до точки, расположенной на середине русла реки Илистая, в месте слияния реки Илистая и озера Крылово (стык границ Спасский муниципальный район - Черниговский муниципальный район - Хорольский муниципальный район)
16	518788.69	2204343.08	44°32'49.74"	132°30'50.65"	Граница проходит в общем северо-западном направлении по устью реки Илистая (устье южного рукава), по озеру Тростниковое и середине пролива, соединяющего озера Тростниковое и Ханка (стык Спасский муниципальный район - Хорольский муниципальный район)
1	519219.72	2195350.63	44°32'59.20"	132°24'03.05"	

*При описании границ Прохорского сельского поселения Спасского муниципального района использовались карты масштаба 1:100000 следующих номенклатур: L-53-121 (состояние местности на 2001 год, издание 2008 года), L-53-122 (состояние местности на 2000-2004 годы, издание 2008 года) и сведения, внесенные в Единый государственный реестр недвижимости по состоянию на 10 сентября 2019 года.".

Приложение 12
к Закону
Приморского края
от 27.12.2019 № 699-КЗ

"Приложение 16
к Закону
Приморского края
от 11.11.2004 № 163-КЗ

Общая схема границ Прохорского сельского поселения
Спасского муниципального района



М 1: 300000

Условные обозначения:






-  - границы Прохорского сельского поселения
-  - характерная точка границ Прохорского сельского поселения
-  - номер характерной точки границ Прохорского сельского поселения
-  - номер выносного листа
-  - граница стыка смежных муниципальных образований

Схема границ Прохорского сельского поселения Спасского муниципального района



М 1:100000

Условные обозначения:

- границы Прохорского сельского поселения
- характерная точка границ Прохорского сельского поселения
- 1 - номер характерной точки границ Прохорского сельского поселения
- Лист 1 - номер выносного листа
- граница стыка смежных муниципальных образований

Схема границ Прохорского сельского поселения
Спасского муниципального района



М 1:100000

Условные обозначения:

- - границы Прохорского сельского поселения
- - характерная точка границ Прохорского сельского поселения
- 1 - номер характерной точки границ Прохорского сельского поселения
- Лист 1 - номер выносного листа
- - граница стыка смежных муниципальных образований

Схема границ Прохорского сельского поселения
Спасского муниципального района



М 1:100000

Условные обозначения:

- - границы Прохорского сельского поселения
- - характерная точка границ Прохорского сельского поселения
- 1 - номер характерной точки границ Прохорского сельского поселения
- Лист 1 - номер выносного листа
- - граница стыка смежных муниципальных образований

Приложение 13
к Закону
Приморского края
от 27.12.2019 № 699-КЗ

"Приложение 17
к Закону
Приморского края
от 11.11.2004 № 163-КЗ

Описание местоположения границ Спасского сельского поселения Спасского муниципального района

Номер точки	Координаты в системе координат МСК-25, зона 2		Координаты в системе координат WGS-84		Описание прохождения границ муниципального образования*
	X	Y	широта	долгота	
1	2	3	4	5	6
1	564173.98	2224681.98	44°57'28.49"	132°45'47.82"	Граница проходит в общем южном направлении от места впадения реки Гнилая в озеро Ханка до реки Гнилая (точка стыка Спасское сельское поселение - Чкаловское сельское поселение - Александровское сельское поселение)
2	563386.78	2225910.98	44°57'03.45"	132°46'44.30"	
3	550501.10	2225962.66	44°50'06.10"	132°46'53.44"	Далее граница идет в общем южном направлении по прямой, пересекая реку Гнилая, озера Гнилые, до точки, расположенной на полевой дороге
4	540669.35	2231602.88	44°44'49.66"	132°51'14.94"	Граница идет в общем восточном направлении по полевой дороге через вершину с отметкой 71,1, далее граница идет до Сосновского канала, далее граница идет в юго-восточном направлении и южном направлении, проходит по Сосновскому каналу
					Граница проходит в западном направлении, пересекая Сосновский

1	2	3	4	5	6
5	535744.66	2228187.66	44°42'08.94"	132°48'42.20"	канал, далее граница идет до дамбы Сосновского канала, затем проходит в юго-западном направлении по дамбе до условной точки впадения реки Одарка в реку Спасовка
					Граница идет в общем южном направлении по середине русла реки Спасовка, пересекая линию электропередачи (ЛЭП 35 кВ), далее - в юго-восточном направлении до точки стыка Спасское сельское поселение - Хвалынское сельское поселение - городской округ Спасск-Дальний
6	529003.62	2228684.36	44°38'30.76"	132°49'08.13"	Граница идет в западном направлении по южной границе земельного участка с кадастровым номером 25:16:000000:2095 (контур 2)
7	528795.14	2228123.75	44°38'23.80"	132°48'42.80"	Граница проходит по середине русла реки Спасовка в общем южном направлении
8	526153.27	2228192.31	44°36'58.25"	132°48'47.24"	Граница идет в юго-западном направлении по западной стороне улицы Мельничная (село Спасское)
9	523362.71	2226535.64	44°35'27.26"	132°47'33.54"	Граница проходит по середине русла реки Кулешовка в общем южном направлении до автомобильного моста
10	519912.67	2224501.40	44°33'34.75"	132°46'03.15"	Граница идет в общем западном направлении по северной стороне земельного участка с кадастровым номером 25:16:020504:91 (контур 2), вдоль автомобильной дороги, пересекая линию электропередачи, огибая с юга земельный участок с кадастровым номером 25:16:020504:70, пересекая автомобильную дорогу, далее граница идет в северном направлении, пересекая линию электропередачи, железнодорожный мост, затем идет по северной стороне железной дороги Хабаровск - Владивосток до моста через безымянный ручей
11	518868.14	2219857.93	44°32'59.11"	132°42'33.35"	Граница проходит в общем северо-западном направлении по проселочной автомобильной дороге, по подножью, обходя с севера высоту с отметкой 266,6 - вершина горы Медвежья, далее граница идет, пересекая мелиоративные каналы, по дамбе до автомобильного моста
12	519883.83	2210745.77	44°33'28.16"	132°35'39.97"	

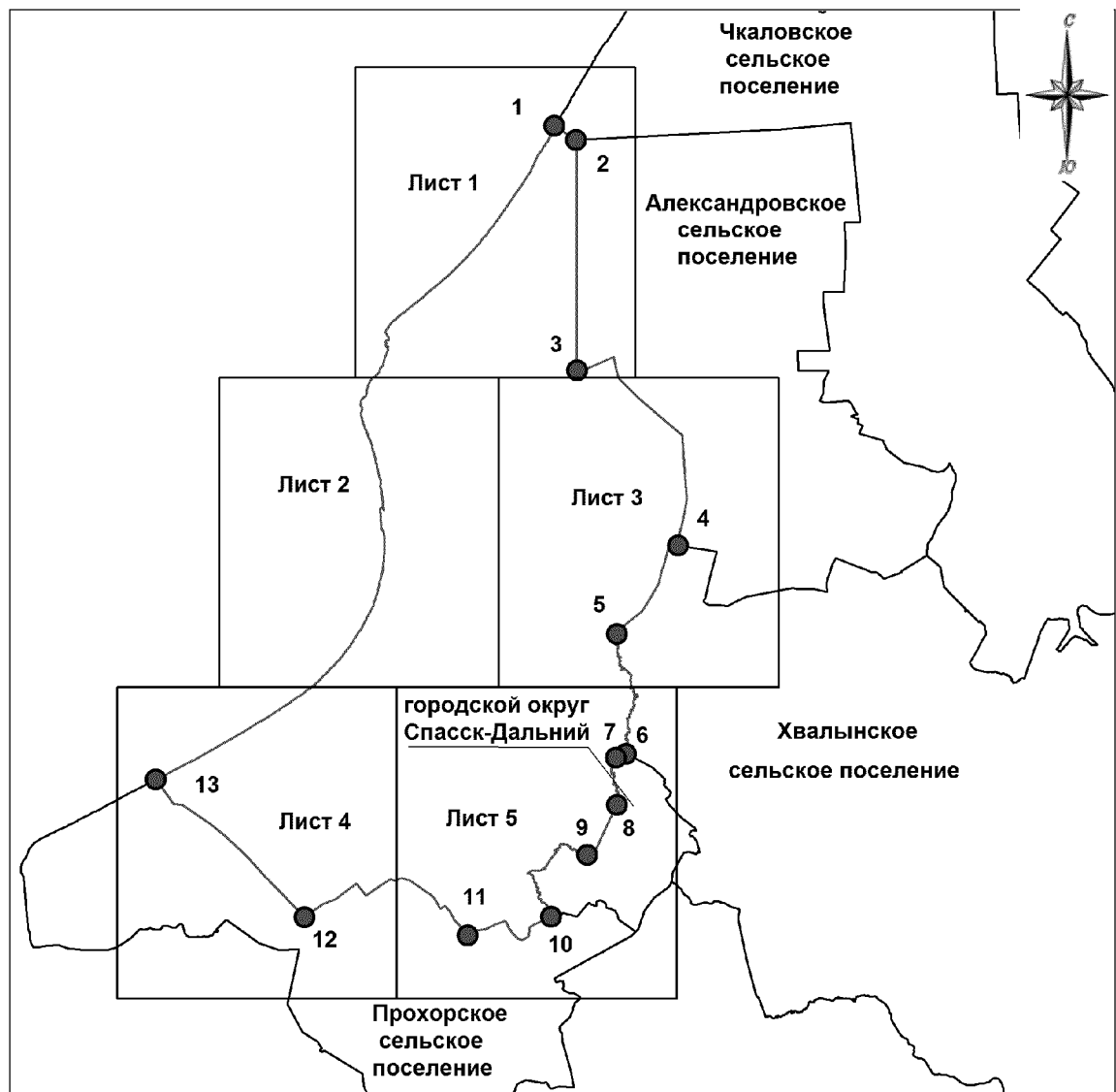
1	2	3	4	5	6
					Граница идет в общем северо-западном направлении через отметки 69,2, 68,8 до озера Ханка
13	527578.30	2202475.62	44°37'33.52"	132°29'20.08"	Граница проходит в общем северо-восточном направлении по берегу озера Ханка
1	564173.98	2224681.98	44°57'28.49"	132°45'47.82"	

*При описании границ Спасского сельского поселения Спасского муниципального района использовались карты масштаба 1:100000 следующих номенклатур: L-53-110 (состояние местности на 2001 год, издание 2008 года), L-53-121 (состояние местности на 2001 год, издание 2008 года), L-53-122 (состояние местности на 2000-2004 годы, издание 2008 года) и сведения, внесенные в Единый государственный реестр недвижимости по состоянию на 16 октября 2019 года.".

Приложение 14
к Закону
Приморского края
от 27.12.2019 № 699-КЗ

"Приложение 18
к Закону
Приморского края
от 11.11.2004 № 163-КЗ

Общая схема границ Спасского сельского поселения
Спасского муниципального района

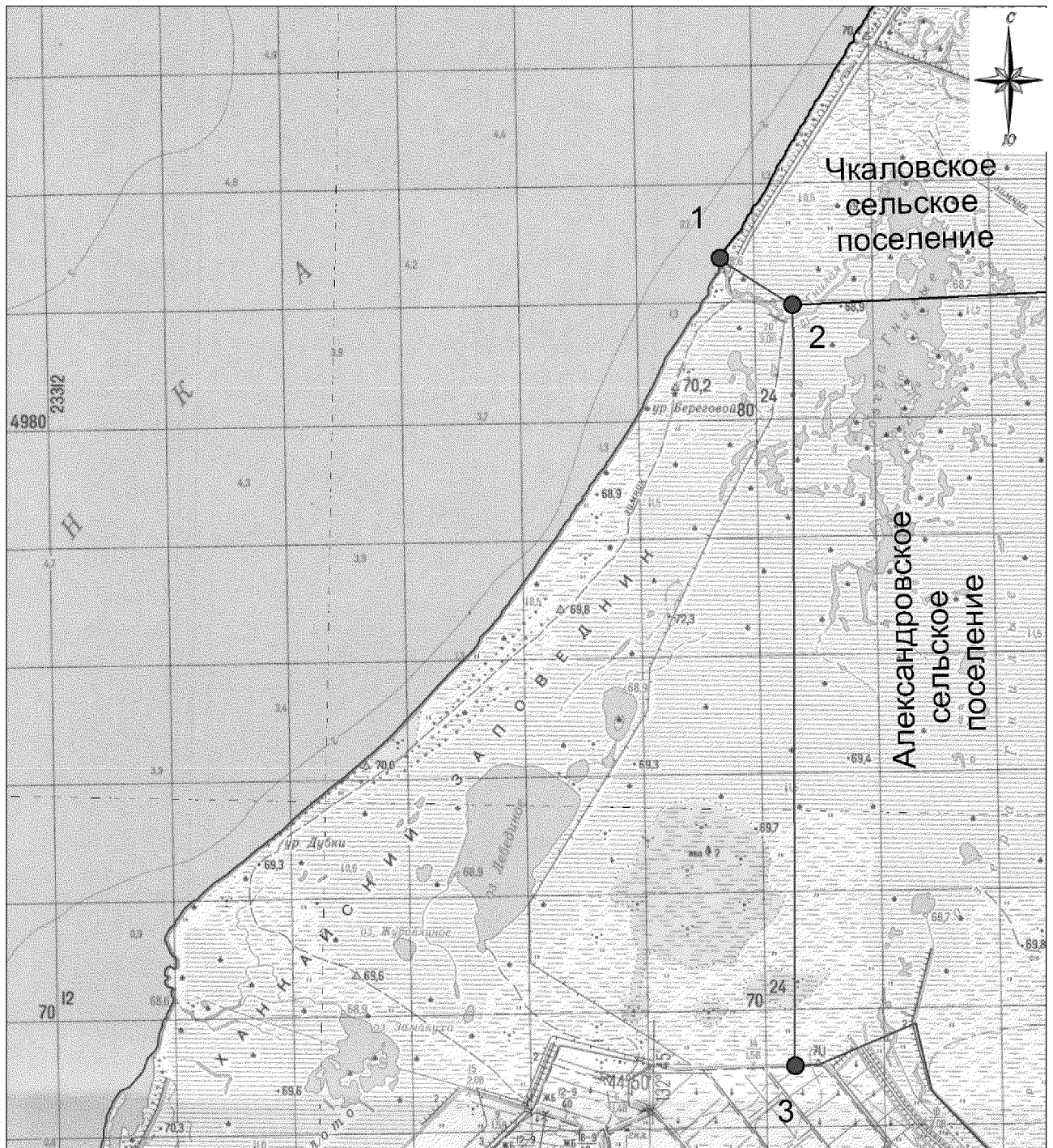


М 1:350000

Условные обозначения:

- - границы Спасского сельского поселения
- - характерная точка границ Спасского сельского поселения
- 1 - номер характерной точки границ Спасского сельского поселения
- Лист 1 - номер выносного листа
- - граница стыка смежных муниципальных образований

Схема границ Спасского сельского поселения
Спасского муниципального района



М 1:100000

Условные обозначения:




-  - границы Спасского сельского поселения
-  - характерная точка границ Спасского сельского поселения
- 1 - номер характерной точки границ Спасского сельского поселения
- Лист 1 - номер выносного листа
-  - граница стыка смежных муниципальных образований

Схема границ Спасского сельского поселения
Спасского муниципального района

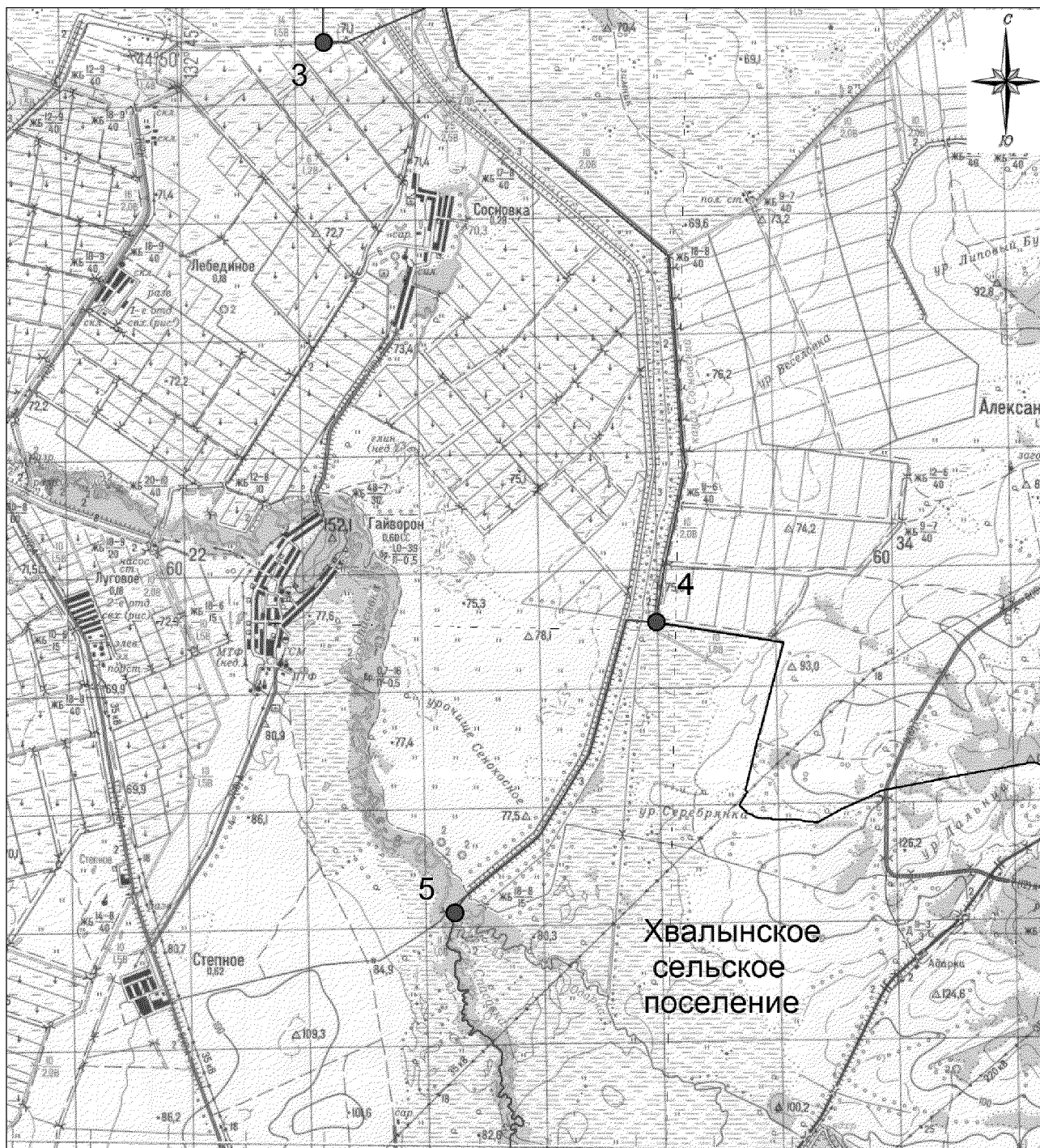


М 1:100000

Условные обозначения:

- - границы Спасского сельского поселения
- - характерная точка границ Спасского сельского поселения
- 1 - номер характерной точки границ Спасского сельского поселения
- Лист 1 - номер выносного листа
- - граница стыка смежных муниципальных образований

Схема границ Спасского сельского поселения
Спасского муниципального района

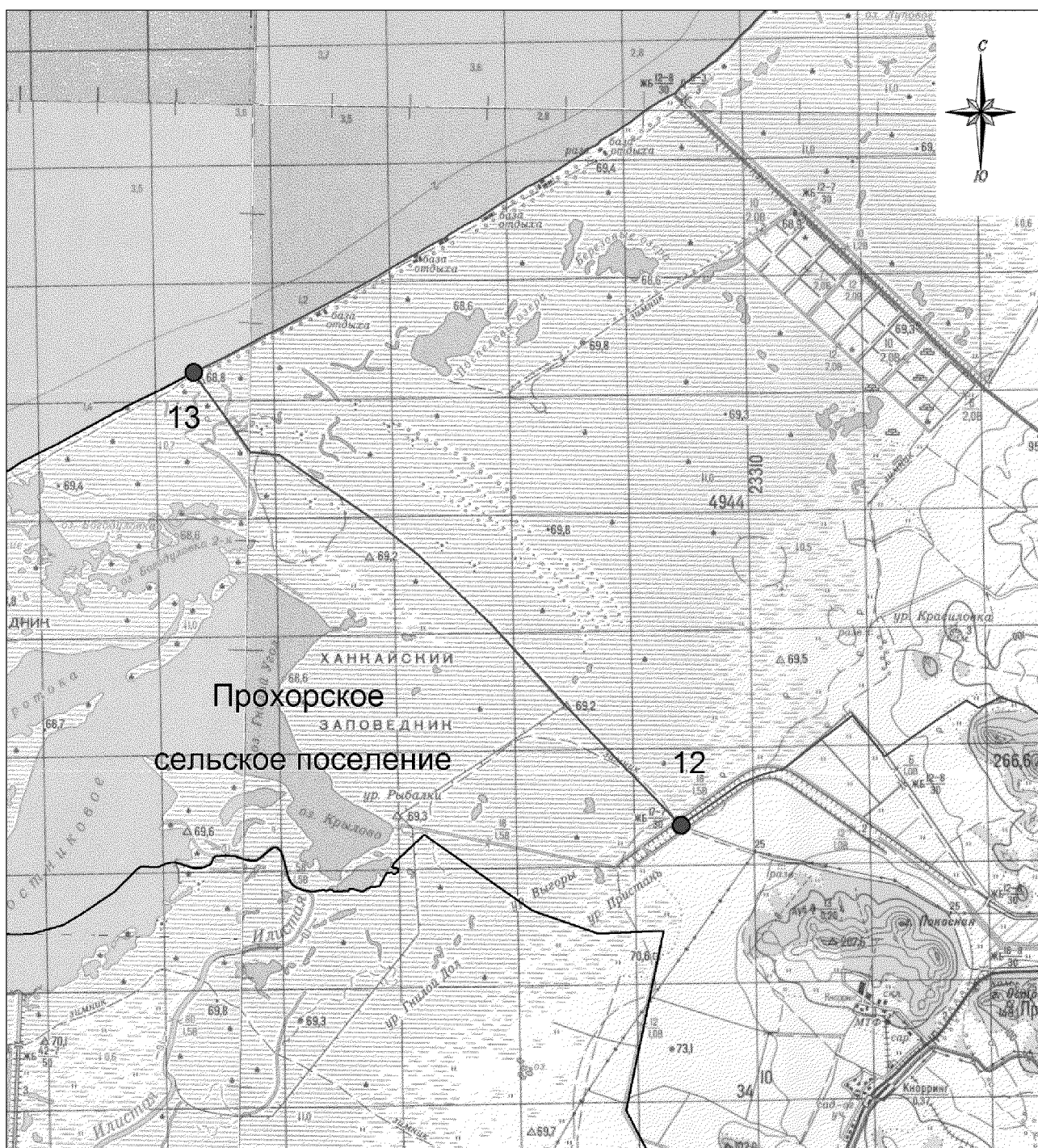


М 1:100000

Условные обозначения:

- границы Спасского сельского поселения
- характерная точка границ Спасского сельского поселения
- 1 - номер характерной точки границ Спасского сельского поселения
- Лист 1 - номер выносного листа
- граница стыка смежных муниципальных образований

Схема границ Спасского сельского поселения Спасского муниципального района

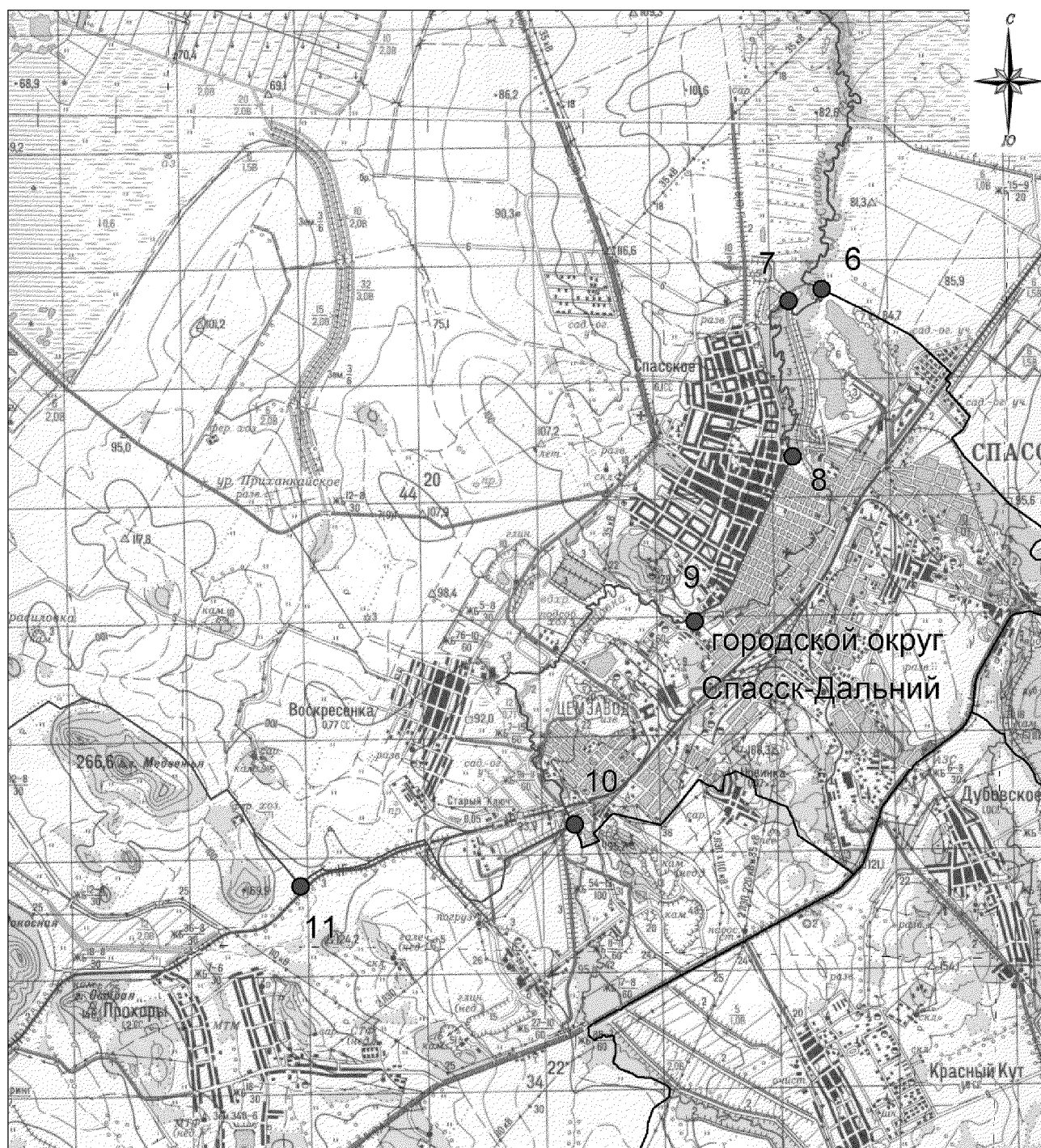


М 1:100000

Условные обозначения:

- границы Спасского сельского поселения
- характерная точка границ Спасского сельского поселения
- 1 - номер характерной точки границ Спасского сельского поселения
- Лист 1 - номер выносного листа
- граница стыка смежных муниципальных образований

Схема границ Спасского сельского поселения Спасского муниципального района



М 1:100000

Условные обозначения:

- - границы Спасского сельского поселения
- - характерная точка границ Спасского сельского поселения
- 1 - номер характерной точки границ Спасского сельского поселения
- Лист 1 - номер выносного листа
- - граница стыка смежных муниципальных образований

Приложение 15
к Закону
Приморского края
от 27.12.2019 № 699-КЗ

"Приложение 19
к Закону
Приморского края
от 11.11.2004 № 163-КЗ

Описание местоположения границ Хвалынского сельского поселения Спасского муниципального района

Номер точки	Координаты в системе координат МСК-25, зона 2		Координаты в системе координат WGS-84		Описание прохождения границ муниципального образования*
	X	Y	широта	долгота	
1	2	3	4	5	6
1	529003.62	2228684.36	44°38'30.76"	132°49'08.13"	Граница проходит от точки стыка Хвалынское сельское поселение - городской округ Спасск-Дальний - Спасское сельское поселение в северо-западном направлении до середины русла реки Спасовка, затем граница идет в общем северном направлении, проходит по реке Спасовка, пересекая линию электропередачи (ЛЭП 35 кВ), до условной точки впадения реки Одарка в реку Спасовка Граница проходит в общем северо-восточном направлении, проходя по дамбе Сосновского канала, затем граница идет в общем восточном направлении, пересекая Сосновский канал, до точки стыка Хвалынское сельское поселение - Спасское сельское поселение - Александровское сельское поселение Граница идет в общем восточном направлении, пересекая безымянный ручей, линию электропередачи, огибая с северной стороны урочище Дальний, через вершину с отметкой 137,7,
2	535744.66	2228187.66	44°42'08.94"	132°48'42.20"	
3	540669.35	2231602.88	44°44'49.66"	132°51'14.94"	

1	2	3	4	5	6
					пересекая автомобильную дорогу Анненка - Александровка, доходя до урочища Серебрянка, огибая его с восточной стороны, пересекая линию электропередачи (ЛЭП 35 кВ), по полевой дороге, по мелиоративному каналу, доходя до Сосновского канала - точка стыка Александровское сельское поселение - Хвалынское сельское поселение - Спасское сельское поселение
4	538059.20	2239928.76	44°43'27.79"	132°57'34.49"	Граница идет в общем северо-восточном направлении вдоль железной дороги Владивосток - Хабаровск, далее граница идет в общем юго-восточном, северо-восточном направлении, пересекая линию электропередачи (ЛЭП 220 кВ), проходя по северной стороне земельного участка с кадастровым номером 25:16:000000:138 (контур 22), до вершины с отметкой 180,1 (стык Хвалынское сельское поселение - Александровское сельское поселение - Чкаловское сельское поселение)
5	540116.57	2245469.34	44°44'36.03"	133°01'45.46"	Граница идет в общем юго-восточном направлении, пересекая безымянный ручей, автомобильную дорогу А-370 Хабаровск - Владивосток, линию электропередачи, затем идет в общем юго-западном направлении вдоль безымянного ручья до условной точки пересечения с линией электропередачи
6	534090.77	2247862.84	44°41'21.47"	133°03'36.46"	Граница проходит в общем восточном, северо-восточном направлении вдоль безымянного ручья, пересекая линию электропередачи (ЛЭП 500 кВ), проходя через вершину с отметкой 216,2, до западной стороны Кронштадтского водохранилища, затем граница идет в общем юго-западном, восточном, северо-западном направлении, огибая с западной, южной и восточной стороны Кронштадтское водохранилище, пересекая реку Сорочевка Левая и безымянный ручей, затем граница идет в общем восточном направлении вдоль безымянного ручья, проходя через урочище Белая Церковь до середины русла реки Заблуждение
7	533235.78	2262472.27	44°40'57.06"	133°14'40.12"	Граница идет в общем северо-восточном направлении вдоль реки Заблуждение до впадения ручья Кочкарный в реку Заблуждение
8	534149.70	2275905.27	44°41'28.73"	133°24'49.93"	

1	2	3	4	5	6
					(стык Хвалынское сельское поселение - Чкаловское сельское поселение - Духовское сельское поселение)
					Граница проходит в общем юго-восточном направлении вдоль реки Заблуждение до точки условного слияния реки Заблуждение с рекой Пятигорка (стык Хвалынское сельское поселение - Духовское сельское поселение - Яковлевский муниципальный район)
9	531813.30	2282702.09	44°40'13.75"	133°29'58.88"	Граница проходит в общем юго-западном направлении по северо-западной стороне земельного участка с кадастровым номером 25:25:000000:48 (контур 2) вдоль русел рек Пятигорка, Ильинка, Черная Речка, пересекая автомобильную дорогу А-180 Спасск-Дальний - Варфоломеевка
10	512619.02	2276085.51	44°29'51.25"	133°25'01.70"	Граница идет в общем юго-западном направлении вдоль Безымянного ручья (левого притока реки Черная Речка) по северной стороне земельного участка с кадастровым номером 25:25:020102:60 через высоту с отметкой 798,8, затем граница идет по северной стороне земельного участка с кадастровым номером 25:25:000000:48 (контур 1) через высоту с отметкой 1031,6, далее граница идет по северо-западной стороне земельного участка с кадастровым номером 25:00:000000:104 (контур 6) через вершины с отметками 880,1 и 1083,2 - гора Острая до точки стыка границ Спасский муниципальный район - Яковлевский муниципальный район - Анучинский муниципальный округ
11	506236.33	2264585.60	44°26'22.78"	133°16'22.75"	Граница проходит в общем северо-западном направлении (от точки стыка границ Спасский муниципальный район - Анучинский муниципальный округ - Яковлевский муниципальный район), расположенной в 1,3 км к западу от вершины с отметкой 1083,2 (с ГП) - вершина горы Острая, в 1,2 км юго-востоку от высоты с отметкой 1010,1, далее граница идет в северо-западном направлении примерно 11,3 км через вершины с отметками 1010,1; 656,8; 570,9 к хребту Синий
12	509998.11	2255642.59	44°28'22.87"	133°09'37.21"	

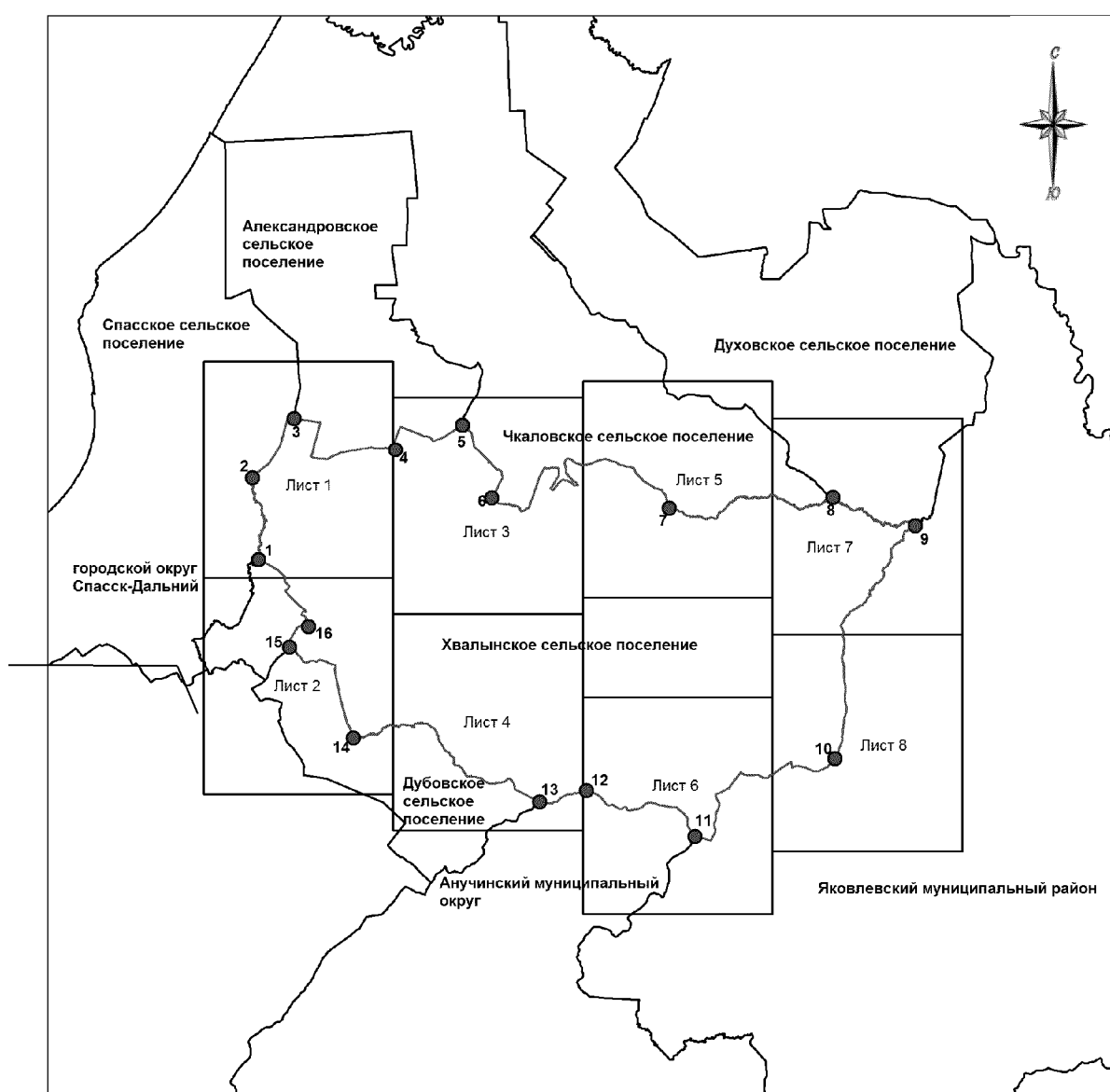
1	2	3	4	5	6
					Граница идет в общем юго-западном направлении, проходя через вершину с отметкой 1074,6 (гора Шпилева Сопка), по северной стороне земельного участка с кадастровым номером 25:00:000000:163 до точки стыка Хвалынское сельское поселение - Дубовское сельское поселение
13	509089.98	2251815.62	44°27'52.57"	133°06'44.36"	Далее граница идет в общем северо-западном направлении вдоль ручья Песчаный, пересекая линию электропередачи (ЛЭП 500 кВ), до точки условного впадения в реку Спасовка, далее граница идет в общем юго-западном направлении вдоль реки Спасовка, пересекая мост автомобильной дороги
14	514328.84	2236492.87	44°30'38.03"	132°55'08.92"	Граница проходит в общем северо-западном направлении, обходя с запада садово-огородные общества "Заманиха-Шиферная", "Черемушки", пересекая автомобильную дорогу, линию электропередачи, до безымянного ручья, затем граница идет в общем западном, северо-западном направлении вдоль безымянного ручья, пересекая железнодорожный мост, линию электропередачи (ЛЭП 35 кВ), реку Спасовка, до автомобильной дороги А-370 Хабаровск - Владивосток (стык Хвалынское сельское поселение - Дубовское сельское поселение)
15	521824.92	2231242.09	44°34'39.12"	132°51'07.63"	Далее граница идет в общем северо-восточном направлении по восточным границам земельного участка с кадастровым номером 25:32:020501:30 (входит в единое землепользование с кадастровым номером 25:00:000000:8) и автомобильной дороге А-370 Хабаровск - Владивосток
16	523526.73	2232810.89	44°35'34.78"	132°52'17.93"	Граница проходит в общем северо-западном направлении, пересекая автомобильную дорогу А-370 Хабаровск - Владивосток, идет по западной границе земельных участков с кадастровыми номерами 25:16:020201:145, 25:16:020201:159 и 25:16:020201:48, затем граница идет в северо-западном направлении, пересекая линию электропередачи (ВЛ 220 кВ Спасск - Свягино/тяга), железную дорогу Владивосток - Хабаровск
1	529003.62	2228684.36	44°38'30.76"	132°49'08.13"	

*При описании границ Хвалынского сельского поселения Спасского муниципального района использовались карты масштаба 1:100000 следующих номенклатур: L-53-110 (состояние местности на 2001 год, издание 2008 года), L-53-111 (состояние местности на 1999 год издание 2010 года), L-53-122 (состояние местности на 2000-2004 годы, издание 2008 года), L-53-123 (состояние местности на 1999 год, издание 2004 года) и сведения, внесенные в Единый государственный реестр недвижимости по состоянию на 16 октября 2019 года.".

Приложение 16
к Закону
Приморского края
от 27.12.2019 № 699-КЗ




"Приложение 20
к Закону
Приморского края
от 11.11.2004 № 163-КЗ

Общая схема границ Хвалынского сельского поселения
Спасского муниципального района

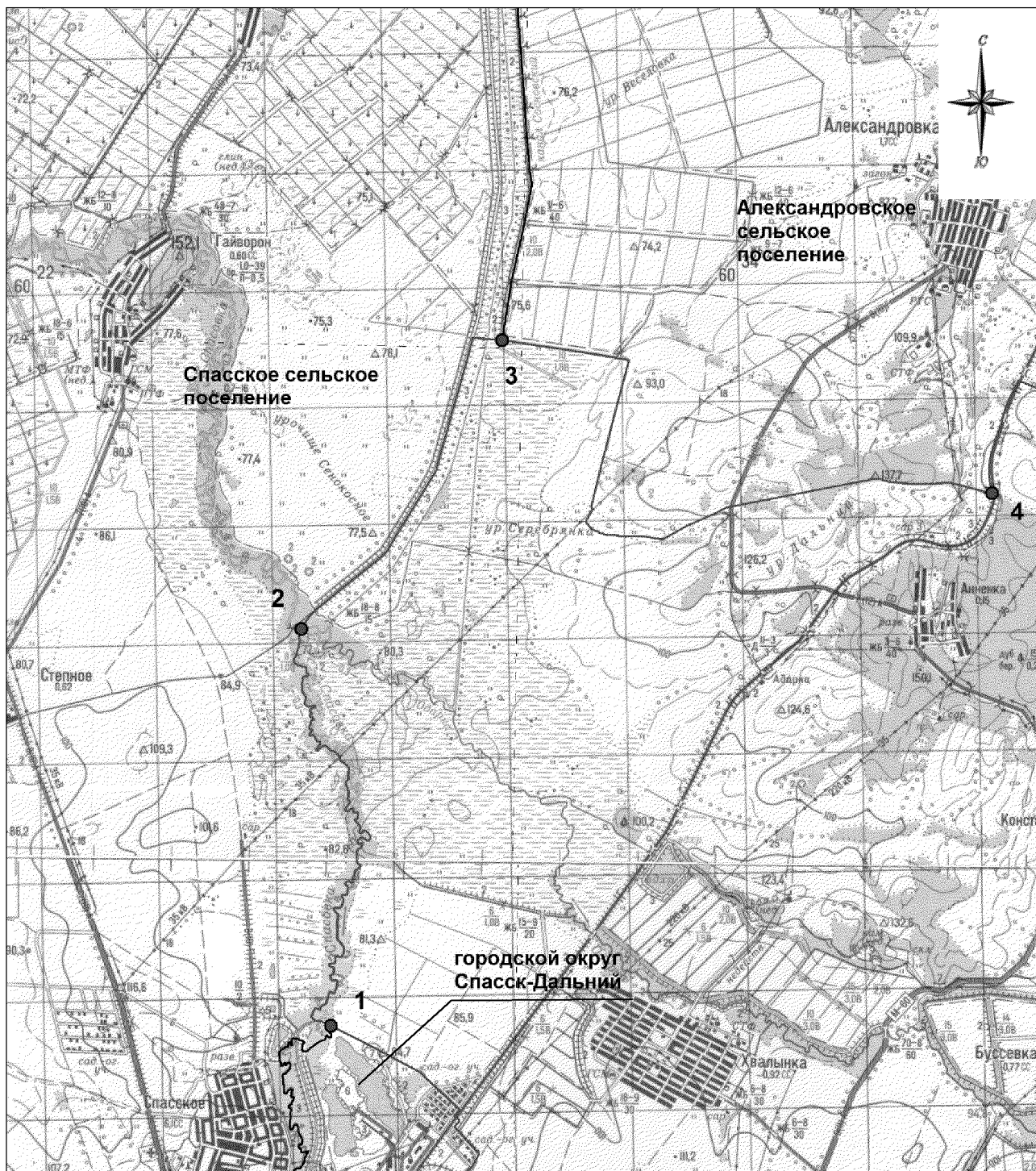


М 1:500000

Условные обозначения:

-  - границы Хвалынского сельского поселения
-  - характерная точка границ Хвалынского сельского поселения
- 1 - номер характерной точки границ Хвалынского сельского поселения
- Лист 1 - номер выносного листа
-  - граница стыка смежных муниципальных образований

Общая схема границ Хвалынского сельского поселения
Спасского муниципального района

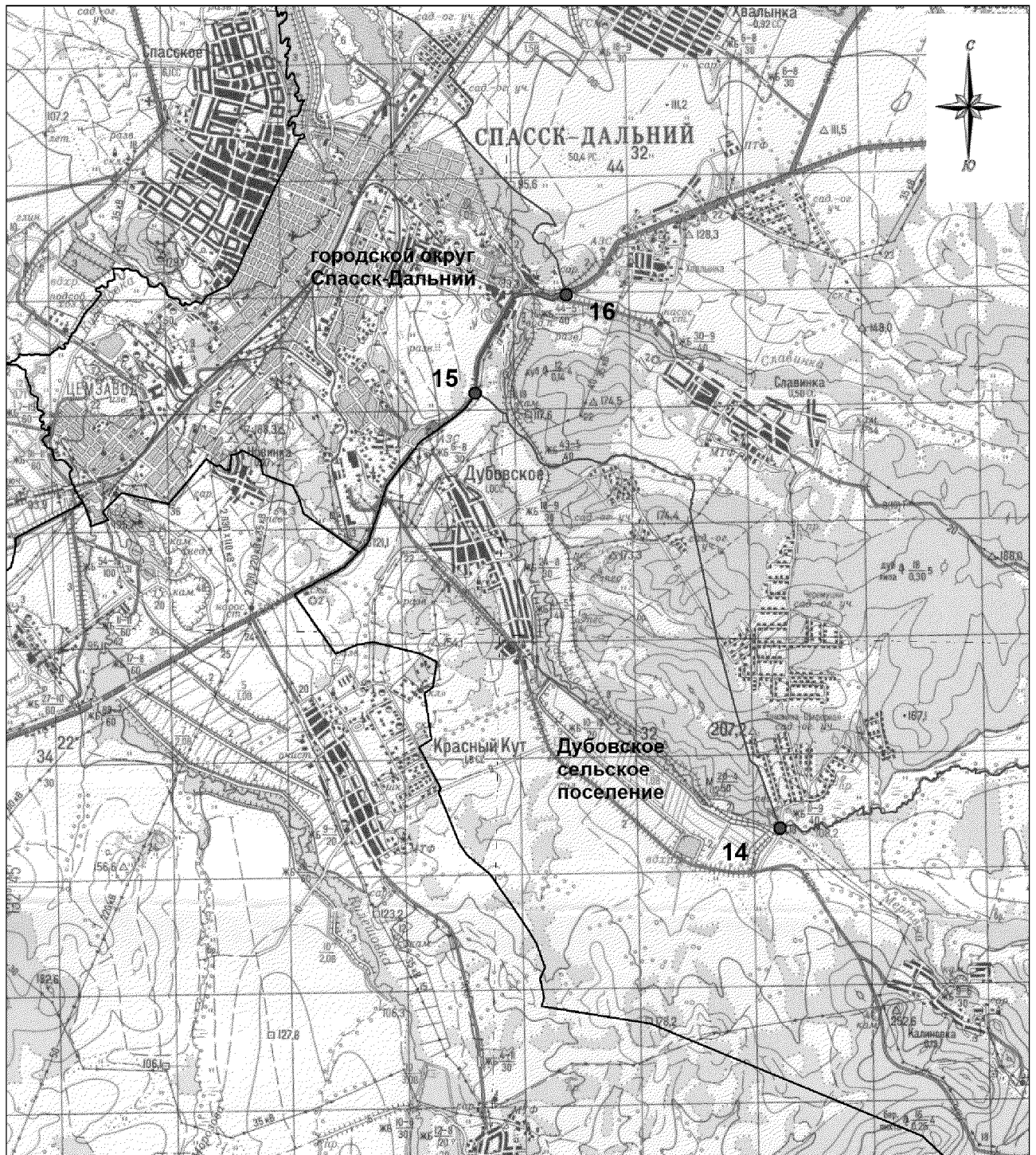


М 1:100000

Условные обозначения:




- - границы Хвалынского сельского поселения
- - характерная точка границ Хвалынского сельского поселения
- 1 - номер характерной точки границ Хвалынского сельского поселения
- Лист 1 - номер выносного листа
- - граница стыка смежных муниципальных образований

Общая схема границ Хвалынского сельского поселения
Спасского муниципального района

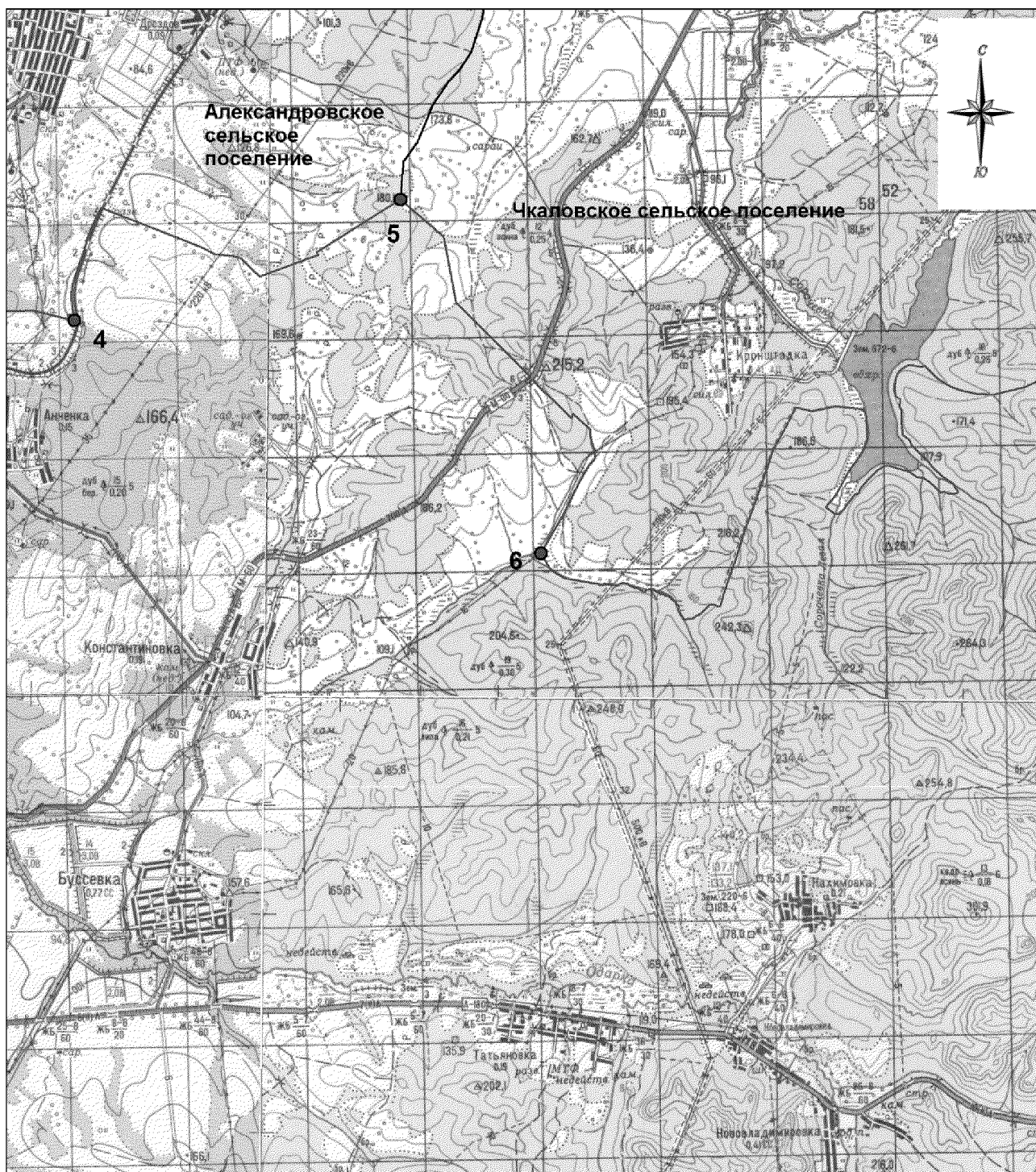


М 1:100000

Условные обозначения:




-  - границы Хвалынского сельского поселения
-  - характерная точка границ Хвалынского сельского поселения
- 1 - номер характерной точки границ Хвалынского сельского поселения
- Лист 1 - номер выносного листа
-  - граница стыка смежных муниципальных образований

Общая схема границ Хвалынского сельского поселения
Спасского муниципального района

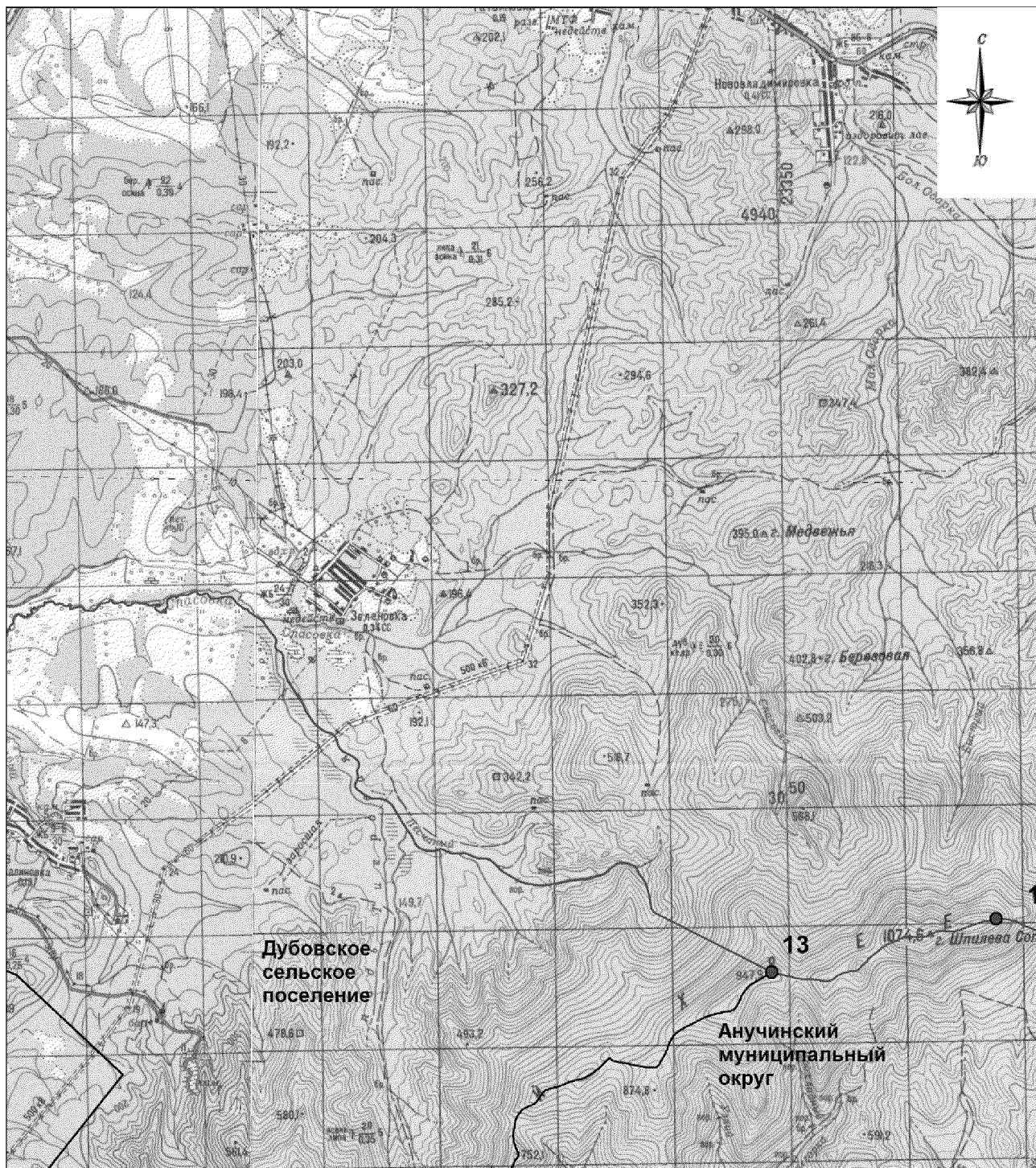


М 1:100000

Условные обозначения:




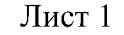

-  - границы Хвалынского сельского поселения
-  - характерная точка границ Хвалынского сельского поселения
- 1 - номер характерной точки границ Хвалынского сельского поселения
- Лист 1 - номер выносного листа
-  - граница стыка смежных муниципальных образований

Общая схема границ Хвалынского сельского поселения
Спасского муниципального района



М 1:100000




Условные обозначения:

-  - границы Хвалынского сельского поселения
-  - характерная точка границ Хвалынского сельского поселения
-  - номер характерной точки границ Хвалынского сельского поселения
-  - номер выносного листа
-  - граница стыка смежных муниципальных образований

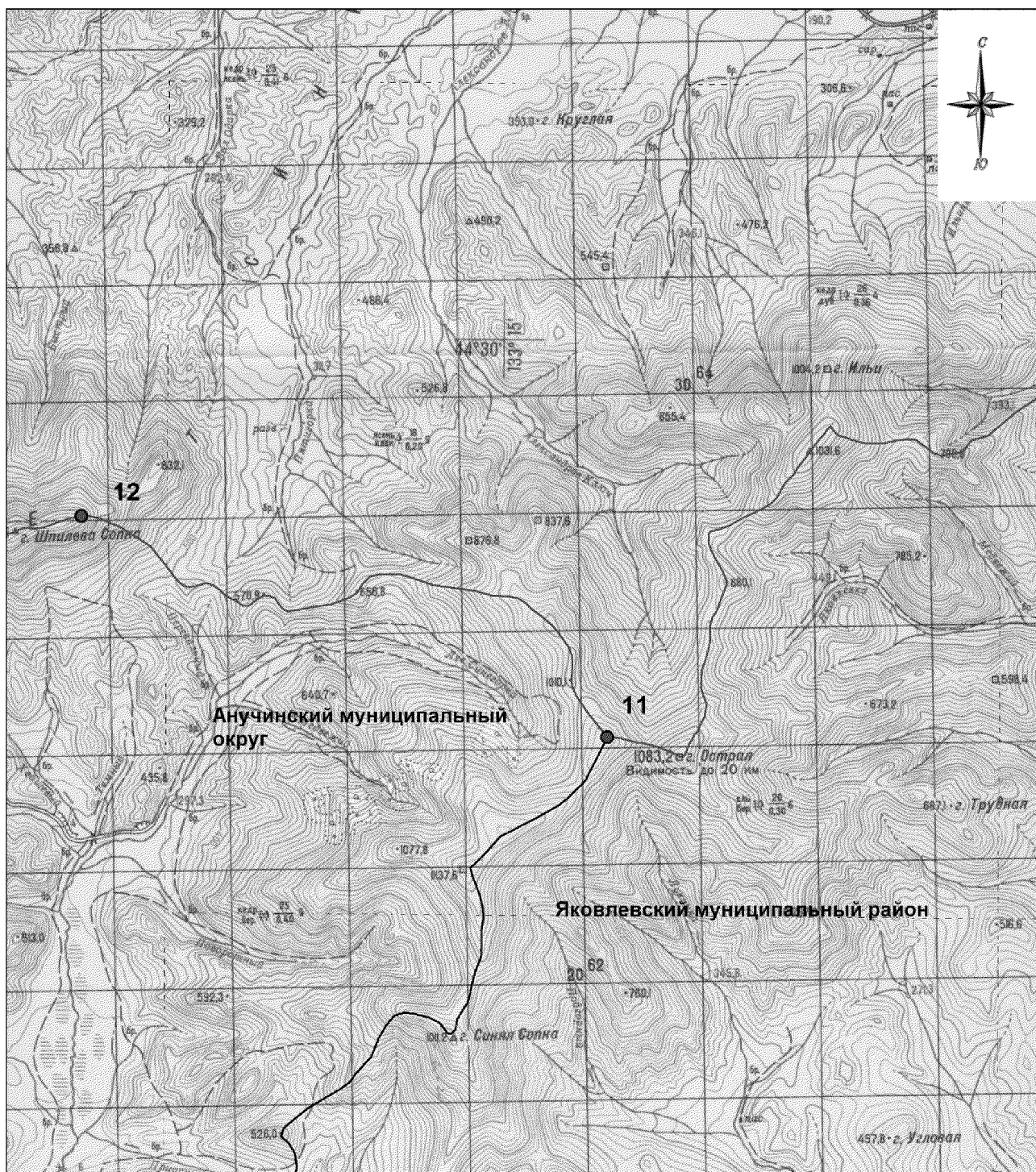
Общая схема границ Хвалынского сельского поселения
Спасского муниципального района



Условные обозначения:




-  - границы Хвалынского сельского поселения
-  - характерная точка границ Хвалынского сельского поселения
- 1 - номер характерной точки границ Хвалынского сельского поселения
- Лист 1 - номер выносного листа
-  - граница стыка смежных муниципальных образований

Общая схема границ Хвалынского сельского поселения
Спасского муниципального района

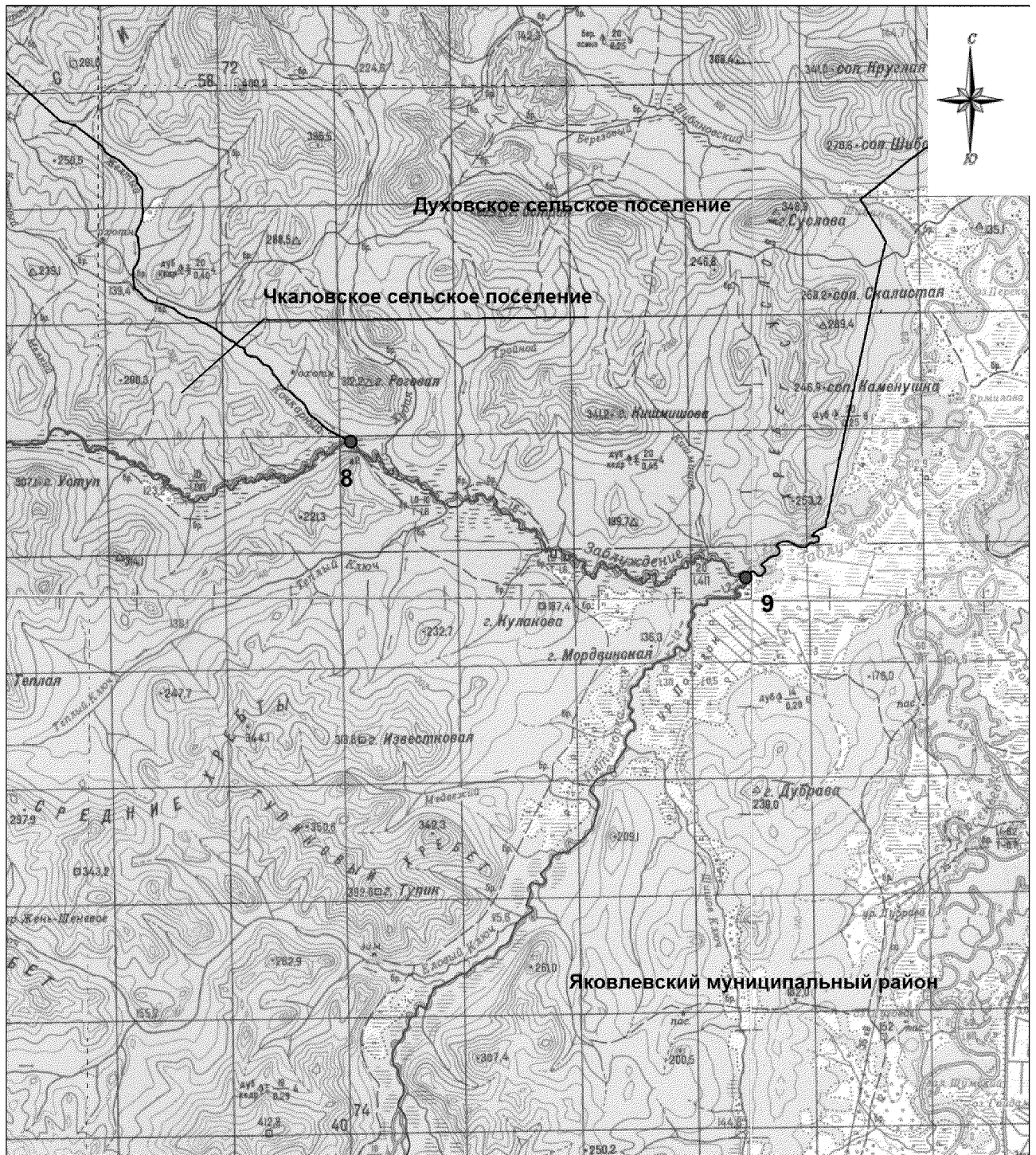


М 1:100000

Условные обозначения:




-  - границы Хвалынского сельского поселения
-  - характерная точка границ Хвалынского сельского поселения
- 1 - номер характерной точки границ Хвалынского сельского поселения
- Лист 1 - номер выносного листа
-  - граница стыка смежных муниципальных образований

Общая схема границ Хвалынского сельского поселения
Спасского муниципального района

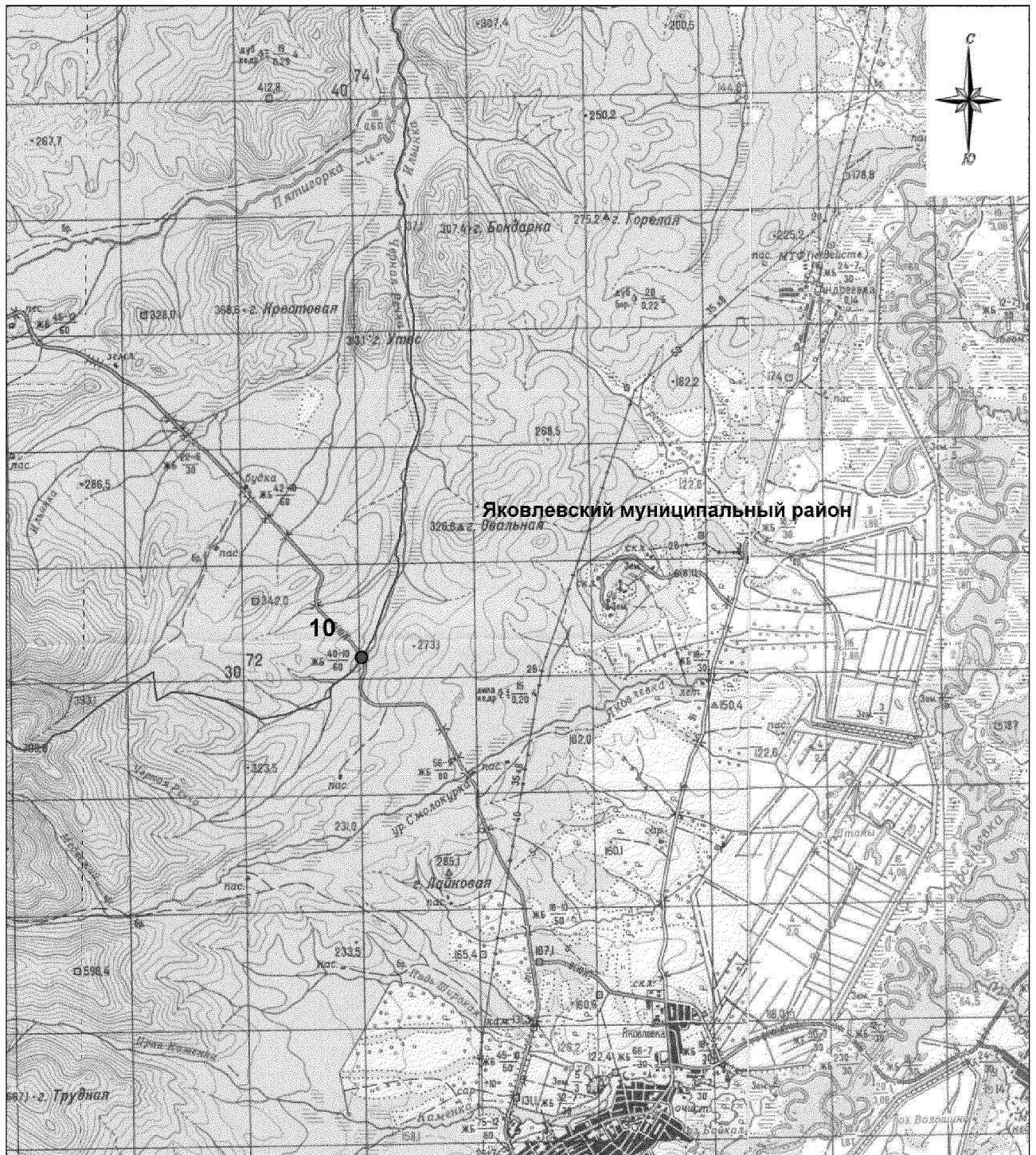


М 1:100000

Условные обозначения:

-  - границы Хвалынского сельского поселения
-  - характерная точка границ Хвалынского сельского поселения
- 1 - номер характерной точки границ Хвалынского сельского поселения
- Лист 1 - номер выносного листа
-  - граница стыка смежных муниципальных образований

Общая схема границ Хвалынского сельского поселения
Спасского муниципального района



М 1:100000

Условные обозначения:

- границы Хвалынского сельского поселения
- - характерная точка границ Хвалынского сельского поселения
- 1 - номер характерной точки границ Хвалынского сельского поселения
- Лист 1 - номер выносного листа
- граница стыка смежных муниципальных образований

Приложение 17
к Закону
Приморского края
от 27.12.2019 № 699-КЗ

"Приложение 21
к Закону
Приморского края
от 11.11.2004 № 163-КЗ

Описание местоположения границ Чкаловского сельского поселения Спасского муниципального района

Номер точки	Координаты в системе координат МСК-25, зона 2		Координаты в системе координат WGS-84		Описание прохождения границ муниципального образования*
	X	Y	широта	долгота	
1	2	3	4	5	6
1	577910.27	2248208.20	45°05'00.99"	133°03'36.04"	<p>Граница проходит от точки стыка Чкаловское сельское поселение - Духовское сельское поселение, от точки на середине реки Сунгача граница идет в общем южном направлении вдоль сбросового канала, пересекая линию электропередачи (ЛЭП 35 кВ), проходя через высоту с отметкой 74,9, пересекая мелиоративные каналы, до точки середины мелиоративного канала</p> <p>Граница проходит в общем юго-восточном направлении, пересекая мелиоративные каналы, железную дорогу Владивосток - Хабаровск, линию электропередачи (ЛЭП 220 кВ), автомобильную дорогу А-370 Хабаровск - Владивосток и линию электропередачи, граница идет по юго-западной стороне земельных участков с кадастровыми номерами 25:16:000000:148 (контур 10), 25:16:030202:128, пересекая линию электропередачи (ЛЭП 500 кВ), до точки пересечения с полевой дорогой</p>
2	555503.13	2251070.35	44°52'55.90"	133°05'54.72"	
3	542711.86	2262276.85	44°46'03.99"	133°14'28.73"	

1	2	3	4	5	6
					Граница проходит в общем юго-восточном направлении по реке Черная, по ручью Барачный, по ручью Желтый, по ручью Кочкарный до впадения его в реку Заблуждение (точка стыка Чкаловское сельское поселение - Духовское сельское поселение - Хвалынское сельское поселение)
4	534149.70	2275905.27	44°41'28.73"	133°24'49.93"	Граница проходит в общем юго-западном направлении вдоль реки Заблуждение до точки впадения в нее безымянного ручья
5	533235.78	2262472.27	44°40'57.06"	133°14'40.12"	Граница проходит в общем северо-западном направлении по безымянным ручьям, проходя через урочище Белая Церковь, по безымянному ручью, далее граница идет в общем юго-западном направлении, пересекая безымянный ручей и реку Сорочевка Левая, огибая с юго-западной, южной и юго-восточной сторон Кронштадтское водохранилище, проходя по грунтовой дороге через высоту с отметкой 216,2, далее граница идет в общем западном направлении вдоль безымянного ручья, пересекая линию электропередачи (ЛЭП 500 кВ)
6	534090.77	2247862.84	44°41'21.47"	133°03'36.46"	В общем северо-западном направлении по безымянному ручью, пересекая линию электропередачи, автомобильную дорогу А-370 Хабаровск - Владивосток, до высоты с отметкой 180,1 (стык Александровское сельское поселение - Чкаловское сельское поселение - Хвалынское сельское поселение)
7	540116.57	2245469.34	44°44'36.03"	133°01'45.46"	Далее граница идет в общем северо-западном направлении по полевой дороге, через вершину отметкой 149,4, пересекая линию электропередачи (ЛЭП 220 кВ), по полевой дороге через высоту отметкой 111,8, пересекая железную дорогу Владивосток - Хабаровск и линию электропередачи (ЛЭП 35 кВ), проходя по мелиоративным каналам и доходя до Александровского канала
8	550459.34	2238326.07	44°50'08.97"	132°56'16.28"	Граница проходит в общем северо-восточном направлении по Александровскому каналу, мелиоративным каналам и полевым дорогам, доходя до урочища Дубовая Роща
9	564333.13	2241211.61	44°57'39.25"	132°58'21.85"	Граница идет в общем западном направлении, проходя по

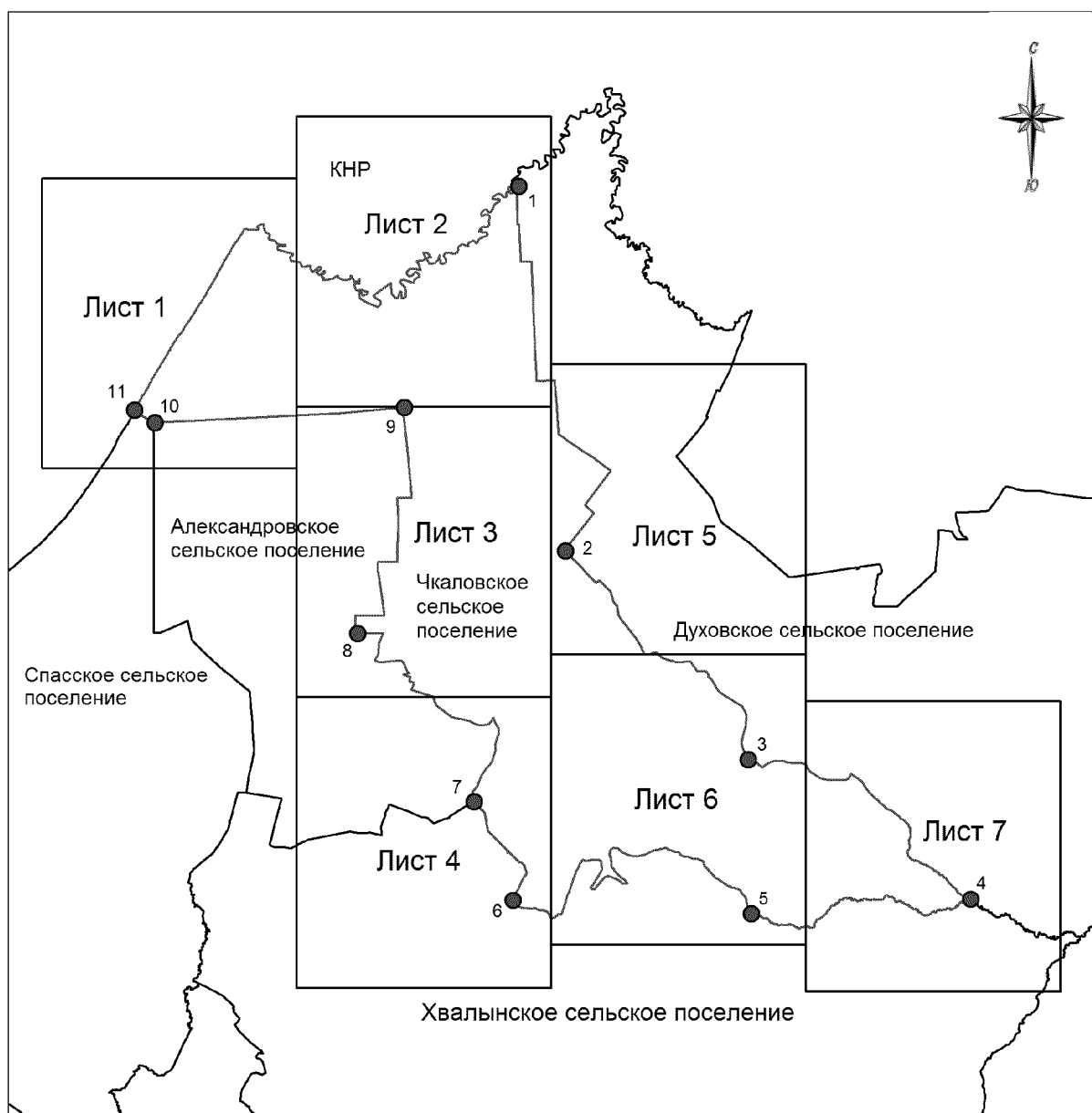
1	2	3	4	5	6
10	563386.78	2225910.99	44°57'03.45"	132°46'44.31"	мелиоративным каналам, мимо урочища Дубовая Роща, пересекая озера Гнилые и реку Гнилая
11	564173.98	2224681.98	44°57'28.49"	132°45'47.82"	Граница проходит в общем северо-западном направлении по прямой до устья реки Гнилая (точка стыка Чкаловское сельское поселение - Спасское сельское поселение)
1	577910.27	2248208.20	45°05'00.99"	133°03'36.04"	Граница проходит в общем северо-восточном направлении по береговой линии озера Ханка, по середине русла реки Сунгача до точки стыка Чкаловское сельское поселение - Духовское сельское поселение

*При описании границ Чкаловского сельского поселения Спасского муниципального района использовались карты масштаба 1:100000 следующих номенклатур: L-53-98 (состояние местности на 1977-1986 годы, издание 1988 года), L-53-99 (состояние местности на 1981-1986 годы, издание 1988 года), L-53-110 (состояние местности на 2001 год, издание 2008 года), L-53-111 (состояние местности на 1999 год издание 2010 года) и сведения, внесенные в Единый государственный реестр недвижимости по состоянию на 7 октября 2019 года."

Приложение 18
к Закону
Приморского края
от 27.12.2019 № 699-КЗ

"Приложение 22
к Закону
Приморского края
от 11.11.2004 № 163-КЗ

Общая схема границ Чкаловского сельского поселения
Спасского муниципального района

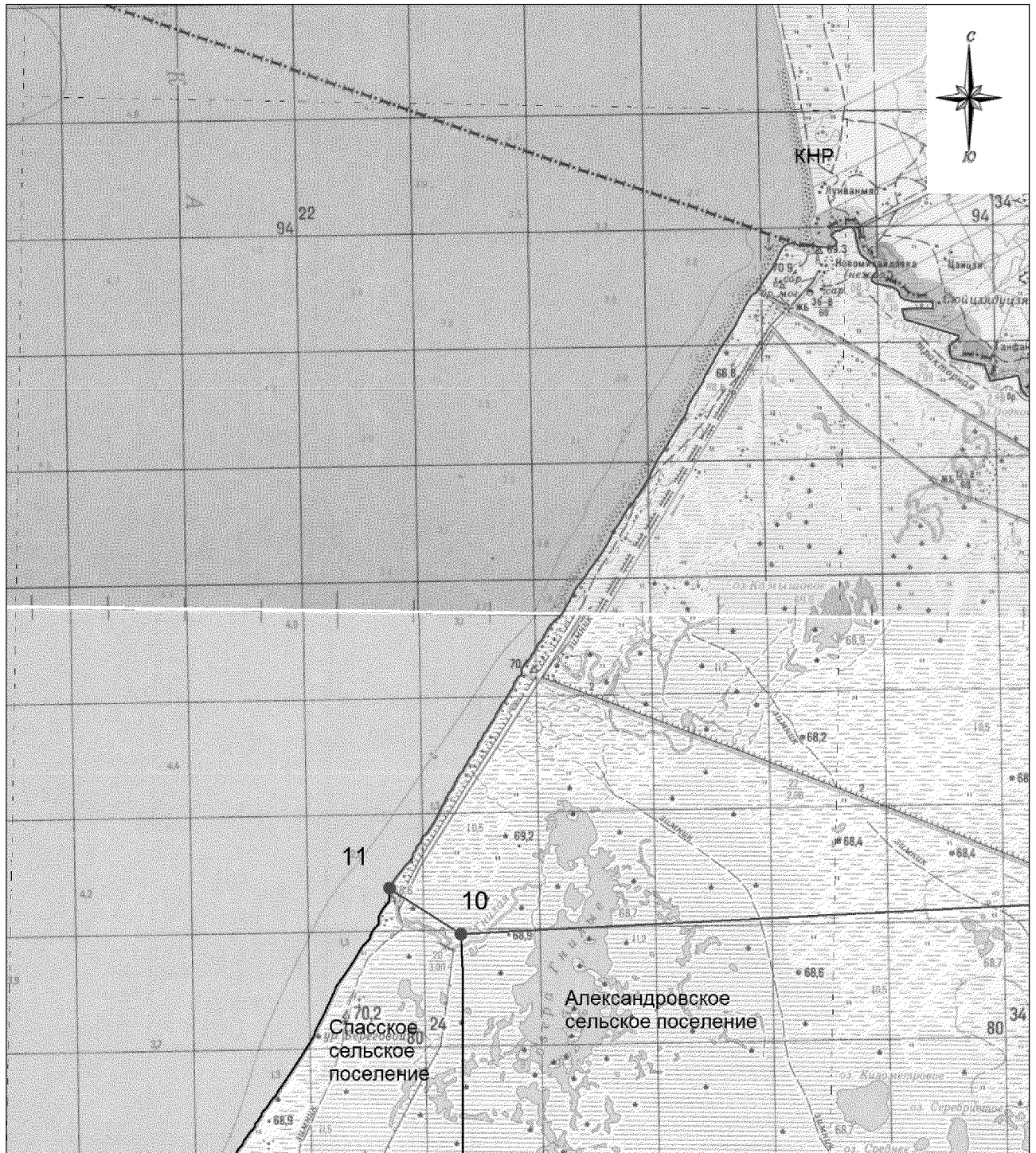


М 1:380000

Условные обозначения:






- - границы Чкаловского сельского поселения
- - характерная точка границ Чкаловского сельского поселения
- 1 - номер характерной точки границ Чкаловского сельского поселения
- Лист 1 - номер выносного листа
- - граница стыка смежных муниципальных образований

Общая схема границ Чкаловского сельского поселения
Спасского муниципального района

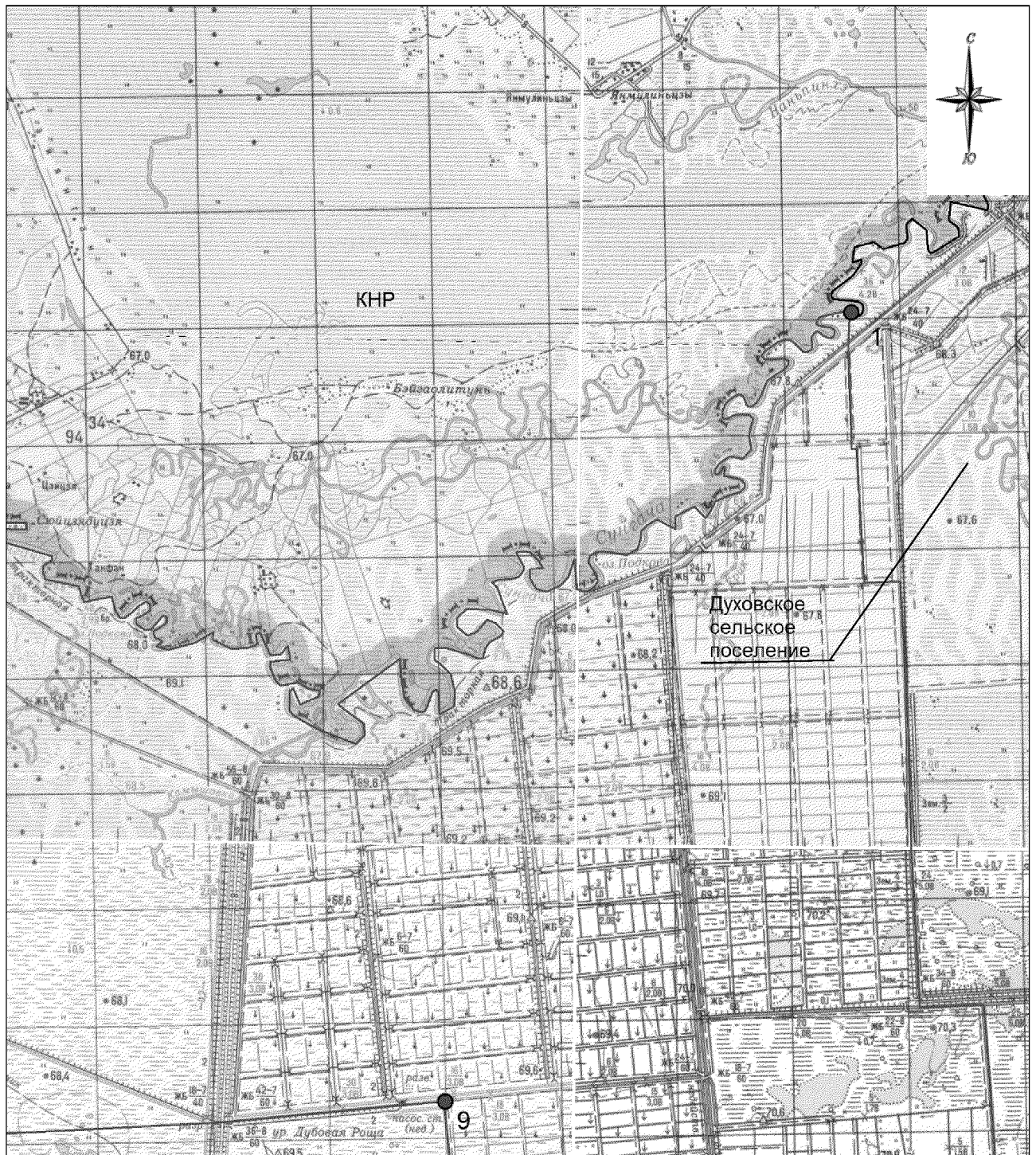


М 1:100000

Условные обозначения:





-  - границы Чкаловского сельского поселения
-  - характерная точка границ Чкаловского сельского поселения
-  - номер характерной точки границ Чкаловского сельского поселения
-  Лист 1 - номер выносного листа
-  - граница стыка смежных муниципальных образований

Общая схема границ Чкаловского сельского поселения
Спасского муниципального района



М 1:100000

Условные обозначения:

-  - границы Чкаловского сельского поселения
-  - характерная точка границ Чкаловского сельского поселения
-  - номер характерной точки границ Чкаловского сельского поселения
- Лист 1 - номер выносного листа
-  - граница стыка смежных муниципальных образований

Общая схема границ Чкаловского сельского поселения
Спасского муниципального района

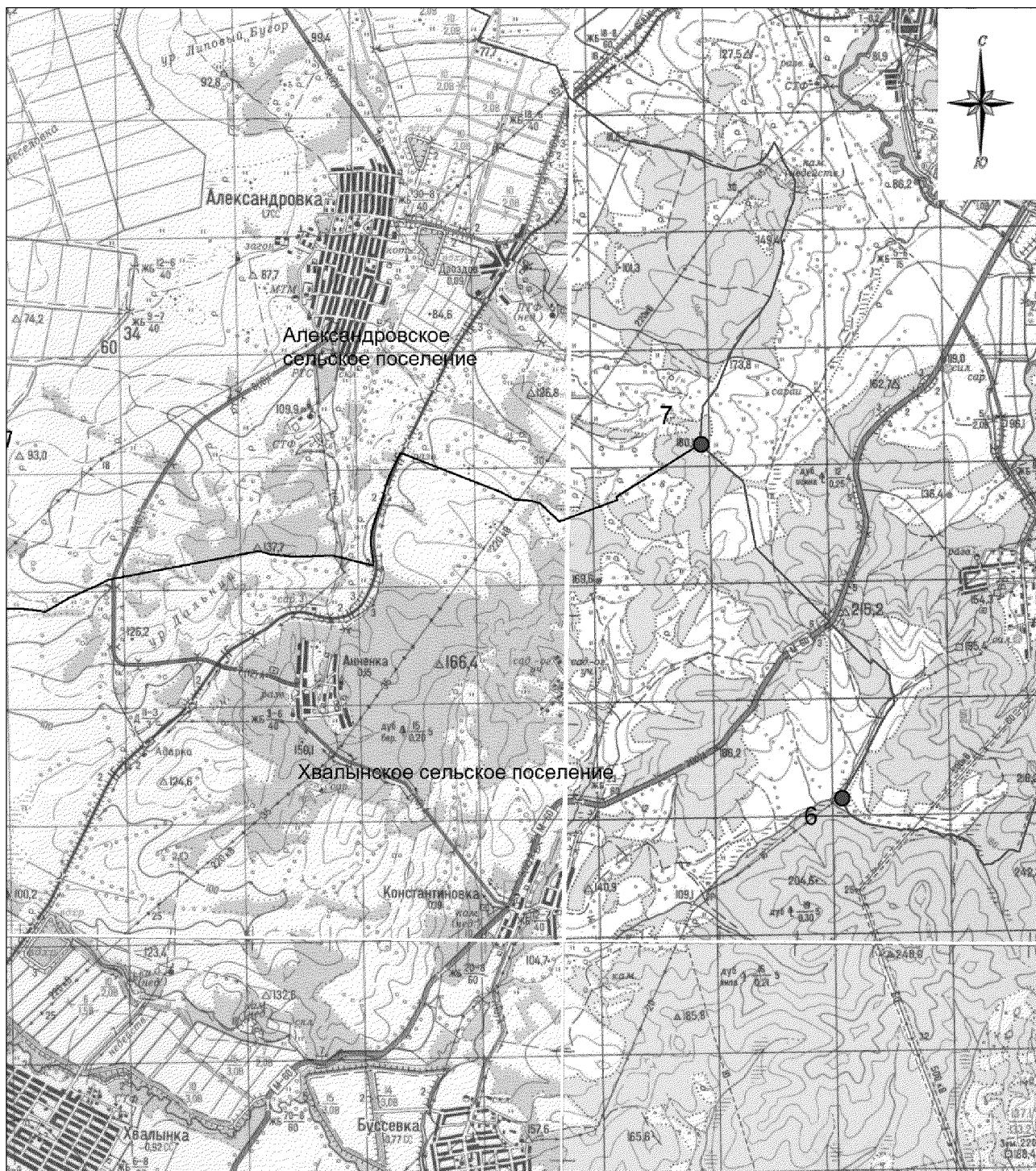


М 1:100000

Условные обозначения:

- - границы Чкаловского сельского поселения
- - характерная точка границ Чкаловского сельского поселения
- 1 - номер характерной точки границ Чкаловского сельского поселения
- Лист 1 - номер выносного листа
- - граница стыка смежных муниципальных образований

Общая схема границ Чкаловского сельского поселения
Спасского муниципального района



М 1:100000

Условные обозначения:




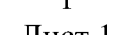
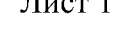
- - границы Чкаловского сельского поселения
- - характерная точка границ Чкаловского сельского поселения
- 1 - номер характерной точки границ Чкаловского сельского поселения
- Лист 1 - номер выносного листа
- - граница стыка смежных муниципальных образований

Общая схема границ Чкаловского сельского поселения
Спасского муниципального района

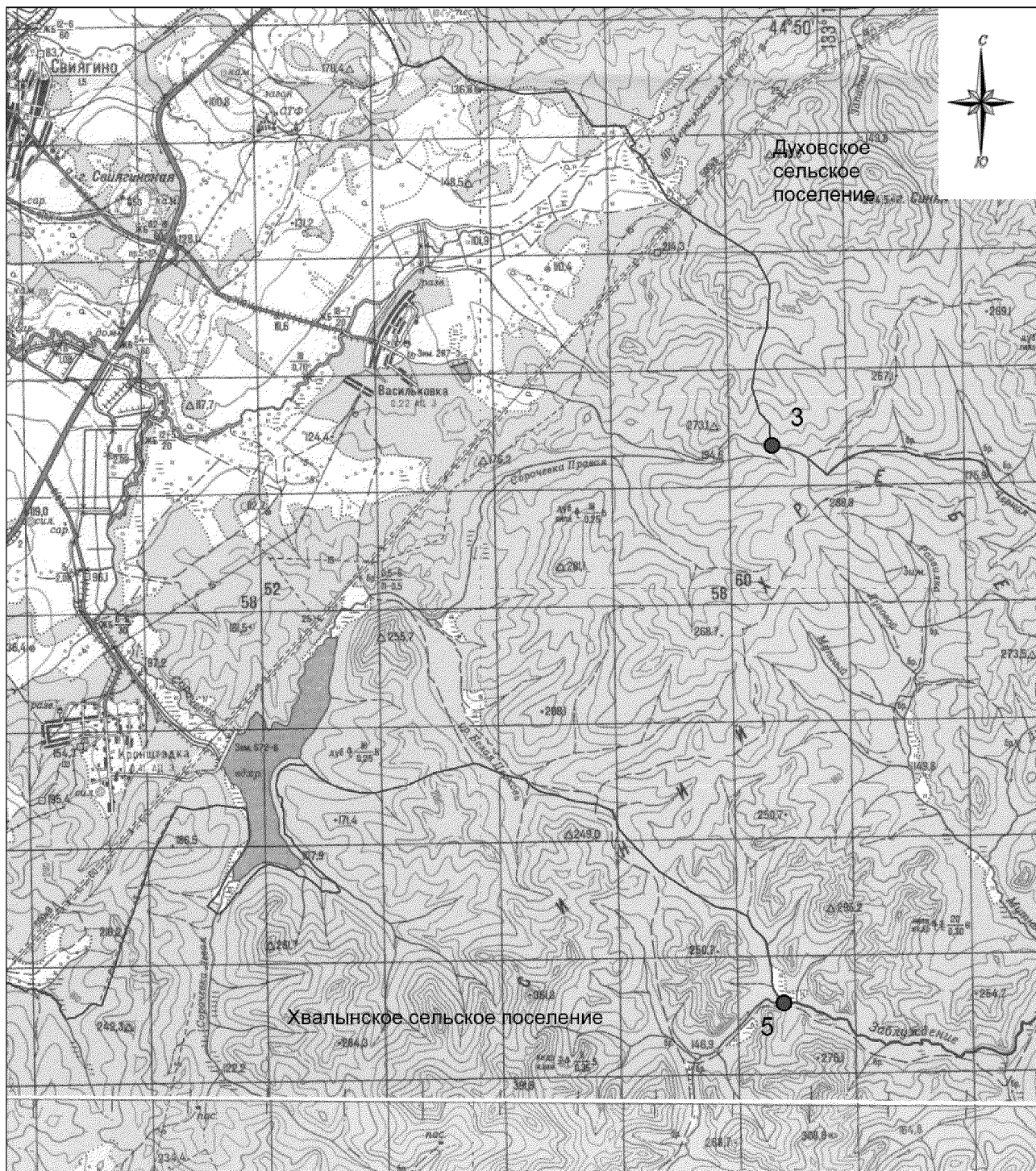


М 1:100000

Условные обозначения:

-  - границы Чкаловского сельского поселения
-  - характерная точка границ Чкаловского сельского поселения
-  - номер характерной точки границ Чкаловского сельского поселения
-  - номер выносного листа
-  - граница стыка смежных муниципальных образований

Общая схема границ Чкаловского сельского поселения
Спасского муниципального района




М 1:100000

Условные обозначения:

- - границы Чкаловского сельского поселения
- - характерная точка границ Чкаловского сельского поселения
- 1 - номер характерной точки границ Чкаловского сельского поселения
- Лист 1 - номер выносного листа
- - граница стыка смежных муниципальных образований

Общая схема границ Чкаловского сельского поселения
Спасского муниципального района



М 1:100000

Условные обозначения:

- - границы Чкаловского сельского поселения
- - характерная точка границ Чкаловского сельского поселения
- 1 - номер характерной точки границ Чкаловского сельского поселения
- Лист 1 - номер выносного листа
- - граница стыка смежных муниципальных образований