



## **ЗАКОН ПРИМОРСКОГО КРАЯ О ЧУГУЕВСКОМ МУНИЦИПАЛЬНОМ ОКРУГЕ**

Принят Законодательным Собранием Приморского края 10 сентября 2019 года

Настоящим Законом в целях ускорения социально-экономического развития территории и повышения уровня жизни населения устанавливаются правовые, территориальные, организационные и финансовые особенности образования Чугуевского муниципального округа Приморского края.

### **СТАТЬЯ 1. ОБРАЗОВАНИЕ ЧУГУЕВСКОГО МУНИЦИПАЛЬНОГО ОКРУГА**

1. В соответствии со статьей 13 Федерального закона от 6 октября 2003 года № 131-ФЗ "Об общих принципах организации местного самоуправления в Российской Федерации" преобразовать Кокшаровское сельское поселение, Чугуевское сельское поселение, Шумненское сельское поселение, входящие в состав Чугуевского муниципального района, путем их объединения в новое муниципальное образование.

Наделить новое муниципальное образование, указанное в абзаце первом настоящей части, статусом муниципального округа (далее - Чугуевский муниципальный округ).

2. Днем создания Чугуевского муниципального округа является день вступления в силу настоящего Закона.

Кокшаровское сельское поселение, Чугуевское сельское поселение, Шумненское сельское поселение и Чугуевский муниципальный район утрачивают статус муниципальных образований со дня вступления в силу настоящего Закона.

3. Создание Чугуевского муниципального округа не влечет за собой изменения статуса населенных пунктов, входящих в состав территорий поселений Чугуевского муниципального района, а также изменения или прекращения предоставления мер социальной поддержки, установленных действующим законодательством для отдельных категорий граждан.

### **СТАТЬЯ 2. ГРАНИЦЫ И СОСТАВ ТЕРРИТОРИИ ЧУГУЕВСКОГО МУНИЦИПАЛЬНОГО ОКРУГА**

1. Установить, что границы Чугуевского муниципального округа Приморского края соответствуют границам Чугуевского муниципального района согласно описанию местоположения границ Чугуевского

муниципального округа согласно приложению 1 к настоящему Закону и схеме границ Чугуевского муниципального округа согласно приложению 2 к настоящему Закону.

2. В состав территории Чугуевского муниципального округа входят села Антоновка, Архиповка, Березовка, Булыга-Фадеево, Варпаховка, Верхняя Бреевка, Заветное, Заметное, Извилинка, Изюбриный, Каменка, Кокшаровка, Ленино, Лесогорье, Медвежий Кут, Михайловка, Нижние Лужки, Новомихайловка, Новочугуевка, Окраинка, Павловка, Польшиха, Пшеницыно, Самарка, Саратовка, Соколовка, Тополевый, Уборка, Цветковка, Чугуевка, Шумный, Ясное.

3. Установить административный центр Чугуевского муниципального округа - село Чугуевка.

### СТАТЬЯ 3. ПРАВОПРЕЕМСТВО

1. Органы местного самоуправления Чугуевского муниципального округа являются правопреемниками органов местного самоуправления Кокшаровского сельского поселения, Чугуевского сельского поселения, Шумненского сельского поселения и Чугуевского муниципального района, которые на день создания Чугуевского муниципального округа осуществляли полномочия по решению вопросов местного значения на соответствующей территории, в отношениях с органами государственной власти Российской Федерации, органами государственной власти субъектов Российской Федерации, органами местного самоуправления, физическими и юридическими лицами.

2. Вопросы правопреемства подлежат урегулированию муниципальными правовыми актами, принимаемыми Думой Чугуевского муниципального округа.

### СТАТЬЯ 4. ПОРЯДОК ФОРМИРОВАНИЯ ОРГАНОВ МЕСТНОГО САМОУПРАВЛЕНИЯ ЧУГУЕВСКОГО МУНИЦИПАЛЬНОГО ОКРУГА

1. Структура органов местного самоуправления Чугуевского муниципального округа определяется Думой Чугуевского муниципального округа после ее избрания.

2. Глава Чугуевского муниципального округа избирается Думой Чугуевского муниципального округа в порядке и на срок, которые предусмотрены Законом Приморского края от 18 ноября 2014 года № 495-КЗ "О сроке полномочий представительных органов и глав муниципальных образований Приморского края, порядке формирования представительных органов муниципальных районов и порядке избрания глав муниципальных образований Приморского края", и возглавляет администрацию Чугуевского муниципального округа.

3. Глава Чугуевского муниципального округа до принятия Устава Чугуевского муниципального округа:

1)представляет Чугуевский муниципальный округ в отношениях с органами местного самоуправления других муниципальных образований, органами государственной власти, гражданами и организациями, без доверенности действует от имени Чугуевского муниципального округа;

2)подписывает и обнародует нормативные правовые акты, принятые Думой Чугуевского муниципального округа;

3)издает в пределах своих полномочий правовые акты;

4)вправе требовать созыва внеочередного заседания Думы Чугуевского муниципального округа;

5)обеспечивает осуществление органами местного самоуправления Чугуевского муниципального округа полномочий по решению вопросов местного значения и отдельных государственных полномочий, переданных органам местного самоуправления федеральными законами и законами Приморского края;

б)осуществляет иные полномочия, определенные действующим законодательством.

4.Дума Чугуевского муниципального округа первого созыва избирается на срок полномочий, установленный Законом Приморского края "О сроке полномочий представительных органов и глав муниципальных образований Приморского края, порядке формирования представительных органов муниципальных районов и порядке избрания глав муниципальных образований Приморского края", и состоит из 15 депутатов, избираемых по мажоритарной избирательной системе относительного большинства по одномандатным избирательным округам.

При проведении выборов в Думу Чугуевского муниципального округа первого созыва схема избирательных округов утверждается организующей указанные выборы избирательной комиссией.

Организацию проведения первого заседания Думы Чугуевского муниципального округа Приморского края осуществляет глава Чугуевского муниципального района.

5.До 31 декабря 2019 года включительно полномочия по решению вопросов местного значения вновь образованного муниципального образования на соответствующих территориях осуществляют органы местного самоуправления Кокшаровского сельского поселения, Чугуевского сельского поселения, Шумненского сельского поселения и Чугуевского муниципального района, которые на день создания вновь образованного муниципального образования осуществляли полномочия по решению вопросов местного значения на этих территориях.

С 1 января 2020 года до формирования органов местного самоуправления Чугуевского муниципального округа полномочия по решению вопросов местного значения вновь образованного муниципального образования осуществляют органы местного самоуправления Чугуевского муниципального района.

6.С 1 января 2020 года прекращаются полномочия представительных органов Кокшаровского сельского поселения, Чугуевского сельского поселения, Шумненского сельского поселения, глав Кокшаровского

сельского поселения, Чугуевского сельского поселения, Шумненского сельского поселения, администраций Кокшаровского сельского поселения, Чугуевского сельского поселения, Шумненского сельского поселения.

7. Полномочия Думы Чугуевского муниципального района прекращаются со дня первого заседания Думы Чугуевского муниципального округа.

Полномочия главы Чугуевского муниципального района прекращаются со дня вступления в должность главы Чугуевского муниципального округа.

Полномочия администрации Чугуевского муниципального района прекращаются со дня формирования администрации Чугуевского муниципального округа.

8. Со дня формирования контрольно-счетного органа Чугуевского муниципального округа прекращаются полномочия контрольно-счетного комитета Чугуевского муниципального района.

## СТАТЬЯ 5. ПОРЯДОК ИСПОЛНЕНИЯ БЮДЖЕТОВ ПОСЕЛЕНИЙ И ЧУГУЕВСКОГО МУНИЦИПАЛЬНОГО РАЙОНА В 2019 ГОДУ, СОСТАВЛЕНИЯ ПРОЕКТА БЮДЖЕТА, УТВЕРЖДЕНИЯ БЮДЖЕТА ЧУГУЕВСКОГО МУНИЦИПАЛЬНОГО ОКРУГА НА 2020 ГОД И НА ПЛАНОВЫЙ ПЕРИОД 2021 И 2022 ГОДОВ И ЕГО ИСПОЛНЕНИЯ В 2020 ГОДУ

1. Полномочия, связанные с внесением изменений в решения о бюджетах Кокшаровского сельского поселения, Чугуевского сельского поселения, Шумненского сельского поселения, Чугуевского муниципального района на 2019 год и на плановый период 2020 и 2021 годов, до 1 января 2020 года осуществляют представительные органы Кокшаровского сельского поселения, Чугуевского сельского поселения, Шумненского сельского поселения, Чугуевского муниципального района.

2. Составление отчетов об исполнении бюджетов Кокшаровского сельского поселения, Чугуевского сельского поселения, Шумненского сельского поселения, Чугуевского муниципального района за 2019 год до формирования администрации Чугуевского муниципального округа осуществляется администрацией Чугуевского муниципального района отдельно по каждому поселению и Чугуевскому муниципальному району.

Со дня формирования администрации Чугуевского муниципального округа полномочия по составлению отчетов об исполнении бюджетов Кокшаровского сельского поселения, Чугуевского сельского поселения, Шумненского сельского поселения, Чугуевского муниципального района за 2019 год осуществляет администрация Чугуевского муниципального округа отдельно по каждому поселению и Чугуевскому муниципальному району.

3. Рассмотрение и утверждение отчетов об исполнении бюджетов Кокшаровского сельского поселения, Чугуевского сельского поселения, Шумненского сельского поселения, Чугуевского муниципального района за 2019 год осуществляется Думой Чугуевского муниципального района



раздельно по каждому поселению и Чугуевскому муниципальному району.

Со дня формирования Думы Чугуевского муниципального округа полномочия по рассмотрению и утверждению отчетов об исполнении бюджетов Кокшаровского сельского поселения, Чугуевского сельского поселения, Шумненского сельского поселения, Чугуевского муниципального района за 2019 год осуществляет Дума Чугуевского муниципального округа раздельно по каждому поселению и Чугуевскому муниципальному району.

4.Начиная с 2020 года в межбюджетных отношениях с бюджетами бюджетной системы Российской Федерации бюджет Чугуевского муниципального округа учитывается как единый бюджет Чугуевского муниципального округа.

5.Составление проекта бюджета Чугуевского муниципального округа на 2020 год и на плановый период 2021 и 2022 годов до формирования администрации Чугуевского муниципального округа осуществляется администрацией Чугуевского муниципального района.

6.Бюджет Чугуевского муниципального округа на 2020 год и на плановый период 2021 и 2022 годов до формирования Думы Чугуевского муниципального округа утверждается Думой Чугуевского муниципального района.

7.Полномочия, связанные с исполнением бюджета Чугуевского муниципального округа на 2020 год и на плановый период 2021 и 2022 годов, до формирования администрации Чугуевского муниципального округа осуществляет администрация Чугуевского муниципального района.

## СТАТЬЯ 6. ЗАКЛЮЧИТЕЛЬНЫЕ ПОЛОЖЕНИЯ

1.Настоящий Закон вступает в силу со дня его официального опубликования, за исключением частей 1-4 статьи 4 настоящего Закона.

2.Части 1-4 статьи 4 настоящего Закона вступают в силу по истечении одного месяца после дня вступления в силу настоящего Закона при отсутствии предусмотренной частью 5 статьи 34 Федерального закона "Об общих принципах организации местного самоуправления в Российской Федерации" инициативы граждан о проведении местного референдума по вопросу определения структуры органов местного самоуправления Чугуевского муниципального округа.

3.Со дня вступления в силу настоящего Закона и до внесения изменений в законодательство Приморского края, связанных со вступлением в силу настоящего Закона, Чугуевский муниципальный округ участвует в бюджетных, налоговых, гражданских и иных правоотношениях, органы местного самоуправления Чугуевского муниципального округа решают вопросы местного значения, осуществляют установленные полномочия и права, соблюдают требования и исполняют предписания федеральных законов и принятых в соответствии с ними иных нормативных правовых актов Российской Федерации, законов и иных нормативных правовых актов Приморского края наравне с городскими округами и органами местного самоуправления городских округов.

4. Со дня вступления в силу настоящего Закона признать утратившими силу:

1) Закон Приморского края от 11 октября 2004 года № 147-КЗ "О Чугуевском муниципальном районе" (Ведомости Законодательного Собрания Приморского края, 2004, № 70, стр. 2);

2) статью 5 Закона Приморского края от 29 июня 2010 года № 636-КЗ "О преобразовании некоторых сельских поселений Чугуевского муниципального района Приморского края и о внесении изменений в Закон Приморского края "О Чугуевском муниципальном районе" (Ведомости Законодательного Собрания Приморского края, 2010, № 155, стр. 10);

3) статью 8 Закона Приморского края от 13 ноября 2012 года № 123-КЗ "О внесении изменений в отдельные законодательные акты Приморского края в связи с изменением наименований некоторых сельских населенных пунктов Приморского края" (Ведомости Законодательного Собрания Приморского края, 2012, № 27, стр. 74);

4) Закон Приморского края от 9 августа 2007 года № 115-КЗ "О разграничении имущества, находящегося в муниципальной собственности, между Чугуевским муниципальным районом и поселениями, образованными в границах Чугуевского муниципального района" (Ведомости Законодательного Собрания Приморского края, 2007, № 32, стр. 2);

5) статью 22 Закона Приморского края от 6 октября 2015 года № 678-КЗ "О внесении изменений в законодательные акты Приморского края о разграничении имущества, находящегося в муниципальной собственности, между муниципальными районами и поселениями, образованными в границах муниципальных районов" (Ведомости Законодательного Собрания Приморского края, 2015, № 135, стр. 36);

6) Закон Приморского края от 5 декабря 2018 года № 406-КЗ "О внесении изменений в приложение 7 к Закону Приморского края "О разграничении имущества, находящегося в муниципальной собственности, между Чугуевским муниципальным районом и поселениями, образованными в границах Чугуевского муниципального района" (Ведомости Законодательного Собрания Приморского края, 2018, № 75, стр. 30);

7) Закон Приморского края от 4 февраля 2015 года № 556-КЗ "О разграничении объектов муниципальной собственности между сельскими поселениями Чугуевского муниципального района и Чугуевским муниципальным районом" (Ведомости Законодательного Собрания Приморского края, 2015, № 109, стр. 2);

8) Закон Приморского края от 3 ноября 2015 года № 708-КЗ "О внесении изменений в Закон Приморского края "О разграничении объектов муниципальной собственности между сельскими поселениями Чугуевского муниципального района и Чугуевским муниципальным районом" (Ведомости Законодательного Собрания Приморского края, 2015, № 138, стр. 38);

9) статью 5 Закона Приморского края от 12 февраля 2018 года № 237-КЗ "О внесении изменений в законодательные акты Приморского края о разграничении объектов муниципальной собственности между сельскими поселениями и муниципальными районами, в состав которых они входят"

(Ведомости Законодательного Собрания Приморского края, 2018, № 49, стр. 22).

5. Думе Чугуевского муниципального округа обеспечить принятие муниципальных правовых актов, предусмотренных частью 2 статьи 3 настоящего Закона, в течение трех месяцев со дня формирования Думы Чугуевского муниципального округа.

6. Дума Чугуевского муниципального района с учетом требований статьи 5 Налогового кодекса Российской Федерации устанавливает и вводит в действие с 1 января 2020 года на территории Чугуевского муниципального округа в соответствии с главой 31 Налогового кодекса Российской Федерации земельный налог и в соответствии с главой 32 Налогового кодекса Российской Федерации - налог на имущество физических лиц.

Губернатор края

О.Н. Кожемяко

г. Владивосток  
16 сентября 2019 года  
№ 570-КЗ

Приложение 1  
к Закону  
Приморского края  
от 16.09.2019 № 570-КЗ

Описание местоположения границ Чугуевского муниципального округа

Номер точки	Координаты в системе координат МСК-25, зона 2		Координаты в системе координат WGS-84		Описание прохождения границы муниципального образования*
	X	Y	широта	долгота	
1	2	3	4	5	6
1	576095.18	2343403.04	45°04'04.19"	134°16'08.27"	<p>От точки стыка границ Чугуевский муниципальный округ - Кировский муниципальный район - Дальнереченский муниципальный район, расположенной на высоте с отметкой 800,2, граница идет по границе земельного участка с кадастровым номером 25:00:000000:10 в общем юго-восточном направлении через высоту с отметкой 531,2 - вершина горы Граничная (геодезический пункт (далее - ГП) до перевала Встречный с отметкой 306,5, пересекая автомобильную дорогу А-179 Дальнереченск - Лазо, далее граница идет по водоразделу между реками Малиновка и Журавлевка в общем восточном направлении через вершину с отметкой 476,3; через вершину, расположенную в 0,5 км к югу от высоты с отметкой 559,9, до точки, расположенной на вершине с отметкой 651,7</p> <p>Граница от точки, расположенной на вершине с отметкой 651,7, проходит в восточном направлении по границе земельного участка с кадастровым номером 25:00:000000:10 через высоты с отметками 738,5; 823,5 - вершина горы Комсомольская (с ГП); 687,0; 682,8; 693,5; далее - по границе земельного участка с кадастровым номером 25:23:000000:72, затем опять по границе земельного участка с кадастровым номером 25:00:000000:10 до точки с отметкой 877,0 - вершина горы Инженерная (с ГП)</p>
2	571743.04	2363599.96	45°01'37.73"	134°31'29.45"	
3	564390.80	2377499.76	44°57'34.61"	134°42'00.23"	

1	2	3	4	5	6
					От точки, расположенной на вершине горы Инженерная, граница проходит в северо-восточном направлении по границе земельного участка с кадастровым номером 25:02:000000:41 через высоты с отметками 721,5; 738,6 (с ГП); 825,3; 791,4; 709,6; 906,2 - вершина горы Водораздельная; 863,7 (с ГП); 903,2; 887,7; 901,0 (с ГП) до точки стыка границ Чугуевский муниципальный округ - Дальнереченский муниципальный район - Дальнегорский городской округ,
4	575486.38	2408793.83	45°03'19.17"	135°05'56.35"	расположенной между двумя соседними вершинами водораздела, в 1,2 км к юго-востоку от высоты с отметкой 901,0, в 4,2 км к северо-востоку от высоты с отметкой 747,2 - вершина горы Крутая, в 3,0 км к юго-западу от высоты с отметкой 957,6
5	554039.50	2394003.99	44°51'52.19"	134°54'26.19"	От точки стыка границ Чугуевский муниципальный округ - Дальнереченский муниципальный район - Дальнегорский городской округ граница спускается по склону в западном направлении до истока ручья Еловый, далее идет в общем юго-западном направлении вниз по течению по середине ручья Еловый, по середине реки Лесистая, по середине реки Журавлевка до места впадения в реку Журавлевка реки Караванная до точки, расположенной в 1,3 км к югу от высоты с отметкой 689,3 - вершина горы Березовая, в 2,1 км к северо-западу от вершины с отметкой 671,0
6	550641.91	2400968.40	44°49'58.72"	134°59'40.91"	Далее граница идет в юго-восточном направлении примерно 9,4 км по середине русла реки Караванная вверх по течению до места слияния рек Караванная и Светлая до точки, расположенной в 0,8 км к северу от вершины с отметкой 720,6, в 2,8 км к югу от вершины с отметкой 830,6 - вершина горы Западная (с ГП)
7	555723.87	2417602.43	44°52'34.13"	135°12'22.20"	Далее граница идет в общем северо-восточном направлении по середине реки Светлая вверх по течению примерно 18,6 км, затем граница примерно 0,7 км поднимается в восточном направлении вверх по течению по правому водотоку реки Светлая до его истока, далее - в этом же направлении до точки, расположенной на водоразделе, в 3,5 км к западу от высоты с отметкой 1025,3, в 1,9 км к северо-западу от высоты с отметкой 1188,4 - вершина горы Большая

1	2	3	4	5	6
					Далее граница идет по водоразделу бассейнов рек Светлая и Большая Уссурка в общем юго-западном направлении примерно 23,9 км через высоты с отметками 1153,0 (с ГП); 1032,5 - вершина горы Светлая (с ГП); 975,5; 861,9 до точки, расположенной в 0,8 км к северу от высоты с отметкой 866,0, в 3,3 км к юго-западу от вершины с отметкой 950,3 - вершина горы Медвежья (с ГП)
8	542528.41	2409601.11	44°45'31.37"	135°06'07.53"	Далее граница идет в общем юго-западном направлении примерно 14,4 км через высоты с отметками 866,0; 972,0; 1160,1 (с ГП) до высоты с отметкой 1158,9. Затем граница поворачивает и идет в юго-восточном направлении примерно 4,3 км по водоразделу бассейнов рек Троповая и Большая Уссурка до точки стыка границ Чугуевский муниципальный округ - Дальнегорский городской округ - Кавалеровский муниципальный район, расположенной на высоте с отметкой 1042,2
9	533861.16	2402654.16	44°40'54.37"	135°00'45.48"	От точки стыка границ Чугуевский муниципальный округ - Дальнегорский городской округ - Кавалеровский муниципальный район граница идет по водоразделу бассейна рек Троповая и Дорожная в общем западном направлении по границе земельного участка с кадастровым номером 25:00:000000:208 примерно 7,2 км и затем - через высоту с отметкой 912,5; далее граница опять идет по границе земельного участка с кадастровым номером 25:00:000000:208 примерно 5,5 км и затем - через вершину, расположенную в 0,8 км к северу от вершины с отметкой 852,8 (с ГП); далее граница вновь идет по границе земельного участка с кадастровым номером 25:00:000000:208 примерно 3,5 км до точки, расположенной на вершине с отметкой 672,1
10	530761.57	2389122.92	44°39'20.49"	134°50'29.24"	От точки, расположенной на вершине с отметкой 672,1, граница идет в юго-западном направлении по границе земельного участка с кадастровым номером 25:00:000000:208 примерно 2,1 км, спускаясь по водоразделу в долину реки Дорожная и далее в том же направлении поднимается по ребру на водораздел бассейнов рек Большая Поперечка, Смолянка и Сотниковка и ручья Пчелиный до точки, расположенной на вершине с отметкой 759,7
11	528097.53	2385294.39	44°37'55.87"	134°47'33.91"	

1	2	3	4	5	6
					<p>От точки, расположенной на вершине с отметкой 759,7, граница идет по водоразделу бассейнов рек Большая Поперечка, Смолянка и Сотниковка и ручья Пчелиный в общем южном направлении примерно 35,4 км. Граница проходит через высоты с отметками 867,2; 751,0; 1024,8; далее - по границе земельного участка с кадастровым номером 25:00:000000:10 через вершину с отметкой 1346,8. Затем граница проходит по границе земельного участка с кадастровым номером 25:23:000000:72; далее - по границе земельного участка 25:00:000000:10 до вершины с отметкой 1481,4 - вершина горы Березовая (с ГП). Затем граница проходит по границе земельного участка с кадастровым номером 25:00:000000:11 через высоты с отметками 1248,0; 1168,6; 1074,3 (с ГП); через вершину, расположенную в 0,5 км к востоку от высоты с отметкой 1234,1; через высоту с отметкой 970,8 - вершина горы Острая - до точки, расположенной на вершине, в 1,8 км к северо-востоку от высоты с отметкой 535,2, в 2,4 км к югу от высоты с отметкой 970,8 - вершина горы Острая, в 3,3 км к западу от высоты с отметкой 572,5.</p>
12	490979.67	2385856.17	44°17'53.33"	134°47'37.23"	<p>Далее граница спускается по склону водораздела хребта в юго-восточном направлении и идет по середине ручья без названия вниз по течению, далее граница поднимается в юго-восточном направлении по ребру склона до вершины водораздела; далее - по водоразделу через высоту с отметкой 634,0 (с ГП) и до точки, расположенной вблизи автомобильной дороги А-181 Уборка - Кавалерово, в 2,4 км к югу от вершины с отметкой 641,7, в 2,3 км к северо-западу от вершины с отметкой 562,8 - вершина горы Яблочная</p>
13	485244.56	2381843.01	44°14'49.22"	134°44'32.99"	<p>Далее граница идет в общем юго-западном направлении через перевал Яблочный; через высоту с отметкой 562,8 - вершина горы Яблочная - до точки, расположенной на середине реки Павловка, расположенной в 1,8 км к юго-востоку от высоты с отметкой 562,8 - вершина горы Яблочная, в 3,0 км к западу от высоты с отметкой 761,4 (с ГП). Затем граница идет по середине реки Павловка вниз по течению примерно 1,6 км; далее - примерно 3,8 км вверх по течению по</p>

1	2	3	4	5	6
					ручьям Широкий Лог и Широкий Ключ до точки, расположенной в 1,2 км к юго-востоку от вершины с отметкой 492,6, в 2,8 км к западу от вершины с отметкой 590,1, в 4,2 км к востоку от высоты с отметкой 994,4 (с ГП) - вершина горы Спокойная
					Далее граница идет в западном направлении примерно 2,1 км по ручью Широкий Ключ; затем граница поднимается по склону и идет по водоразделу бассейнов рек Левая Еловая и Павловка через высоту с отметкой 994,4 - вершина горы Спокойная (с ГП) - и далее - в северо-западном направлении примерно 5,0 км до границ земельного участка с кадастровым номером 25:00:000000:11. Затем граница идет в общем западном направлении по границе земельного участка с кадастровым номером 25:00:000000:11 примерно 7,8 км через высоту с отметкой 1385,4 - вершина горы Антоновка (с ГП). Далее граница идет по водоразделу хребта Арарат до точки, расположенной на высоте с отметкой 1384,9 - вершина горы Арарат (с ГП)
14	488672.12	2367251.07	44°16'45.63"	134°33'36.97"	От точки, расположенной на вершине горы Арарат, граница идет в общем юго-западном направлении по водоразделу хребта Арарат по границе земельного участка с кадастровым номером 25:23:000000:103 примерно 5,2 км через высоты с отметками 1201,0; 1013,5. Далее граница проходит через высоты с отметками 725,5; 693,5 - вершина горы Васильева (с ГП), пересекая реку Правая Антоновка до точки, расположенной в 2,5 км к юго-западу от высоты с отметкой 693,5 - вершина горы Васильева, в 2,7 км к востоку от вершины с отметкой 561,7, в 2,3 км к востоку от вершины с отметкой 822,8
15	477959.76	2360109.06	44°11'00.85"	134°28'10.49"	



1	2	3	4	5	6
					<p>Далее граница идет в общем южном направлении через высоту с отметкой 822,8. Затем граница идет по водоразделу между реками Парубская Падь и Соболиная Падь через высоты с отметками 983,5 - вершина горы Парубская (с ГП); 1003,2; далее - примерно 5,7 км до границ земельного участка с кадастровым номером 25:00:000000:9 и затем - по границе земельного участка с кадастровым номером 25:00:000000:9 примерно 4,3 км до высоты с отметкой 1151,2 - вершина горы Южная (с ГП). Далее граница идет до точки, расположенной на вершине водораздела, в 1,1 км к северо-востоку от высоты с отметкой 1061,6, в 1,2 км к юго-западу от высоты с отметкой 1151,3 - вершина горы Южная.</p>
16	455662.34	2356342.34	43°58'59.57"	134°25'12.34"	<p>От точки на вершине водораздела граница идет по водоразделу между двумя ручьями без названия в общем юго-восточном направлении примерно 2,3 км, спускаясь до точки, расположенной в месте слияния двух ручьев без названия. От места слияния двух ручьев без названия граница идет примерно 2,5 км в общем южном направлении вниз по течению по середине ручья без названия до точки, расположенной на середине ручья Безымянный, в 3,0 км к востоку от высоты с отметкой 963,0, в 2,0 км к западу от высоты с отметкой 942,0, в 1,8 км к юго-западу от высоты с отметкой 891,7</p> <p>Далее граница идет в общем южном направлении по середине ручья Безымянный до места впадения его в реку Красная Речка примерно 4,0 км и затем - в том же направлении до точки стыка границ Чугуевский муниципальный округ - Кавалеровский муниципальный район - Ольгинский муниципальный район, расположенной в 0,5 км к югу от места впадения ручья Безымянный в реку Красная Речка, в 2,1 км к северо-востоку от высоты с отметкой 861,0, в 2,1 км к западу от высоты с отметкой 931,0, в 1,8 км к юго-востоку от высоты с отметкой 888,0</p>
17	451610.48	2357043.26	43°56'48.10"	134°25'42.22"	<p>От стыка границ Чугуевский муниципальный округ - Кавалеровский муниципальный район - Ольгинский муниципальный район граница идет по водоразделу основного хребта горной системы Сихотэ-Алинь в</p>
18	447677.11	2357152.18	43°54'40.64"	134°25'45.58"	

1	2	3	4	5	6
					<p>общем южном направлении по границе земельного участка с кадастровым номером 25:12:000000:387 примерно 4,6 км до точки, расположенной на высоте с отметкой 969,9</p> <p>От точки, расположенной на высоте с отметкой 969,9, граница идет в общем юго-восточном направлении по водоразделу основного хребта горной системы Сихотэ-Алинь по границе и вблизи земельного участка с кадастровым номером 25:12:000000:387 примерно 15,8 км до границы земельного участка с кадастровым номером 25:12:000000:1310 и затем - по границе этого участка примерно 1,1 км до точки, расположенной на вершине, в 1,2 км к югу от высоты с отметкой 1406,0 - вершина горы Перевальная, в 1,9 км к северо-востоку от высоты с отметкой 1251,9</p>
19	436004.44	2365275.78	43°44'14.66"	134°26'00.18"	<p>Далее граница идет в юго-западном направлении по водоразделу основного хребта горной системы Сихотэ-Алинь по границе земельного участка с кадастровым номером 25:12:000000:1310 примерно 13,4 км через высоты с отметками 1251,9; 1364,0; 1470,2 до точки, расположенной на высоте с отметкой 1682,3 - вершина горы Снежная (с ГП)</p> <p>От точки, расположенной на вершине горы Снежная, граница идет в юго-западном направлении по водоразделу между рекой Уссури и ручьем Холодный Ключ по границе земельного участка с кадастровым номером 25:12:010101:17 примерно 9,9 км через вершину с отметкой 1370,4 (с ГП); через высоту с отметкой 1086,3 до точки, расположенной на вершине с отметкой 1228,9</p>
20	428359.90	2357645.10	43°44'14.66"	134°26'00.18"	<p>От точки, расположенной на вершине с отметкой 1228,9, граница идет в юго-западном направлении по границе земельного участка с кадастровым номером 25:12:010101:17 примерно 14,1 км через высоты с отметками 1139,0; 1128,4 (с ГП); 977,0 до точки, расположенной на склоне водораздела между ручьями Облачный и Холодный Ключ, в 0,9 км к югу от высоты с отметкой 905,0, в 2,5 км к северо-востоку от высоты с отметкой 761,0, в 2,6 км к северо-западу от высоты с отметкой 1039,7. Далее граница идет в том же направлении до точки, расположенной в 2,2 км к северу от дороги, идущей по правому берегу</p>
21	421874.27	2352844.97	43°40'45.81"	134°22'23.39"	
22	412841.04	2343812.86	43°35'55.25"	134°15'37.53"	

1	2	3	4	5	6
					реки Уссури, в 2,2 км к юго-западу от высоты с отметкой 761,0, в 3,3 км к западу от высоты с отметкой 780,1, в 3,7 км к северо-востоку от вершины с отметкой 784,0
					Далее граница идет в юго-восточном направлении, пересекая реку Уссури по границе земельного участка с кадастровым номером 25:12:010101:17, примерно 4,2 км до точки, расположенной в 2,7 км к западу от высоты с отметкой 851,0, в 4,8 км к востоку от высоты с отметкой 784,0, в 2,9 км к северу от высоты с отметкой 861,0
23	410298.36	2345748.87	43°34'32.45"	134°17'03.07"	Далее граница идет в юго-западном направлении по водоразделу основного хребта горной системы Сихотэ-Алинь по границе земельного участка с кадастровым номером 25:12:010101:17 примерно 6,8 км до точки, расположенной в 2,9 км к востоку от высоты с отметкой 581,0 - вершина горы Солонец, в 2,5 км к северо-западу от высоты с отметкой 588,0, в 2,2 км к юго-западу от высоты с отметкой 754,0
24	406692.18	2340632.39	43°32'36.67"	134°13'14.08"	Далее граница идет в западном направлении по водоразделу основного хребта горной системы Сихотэ-Алинь по границе земельного участка с кадастровым номером 25:12:010101:17 примерно 5,3 км до точки, расположенной на вершине с отметкой 634,0
25	407856.95	2336256.84	43°33'15.22"	134°09'59.46"	Далее граница идет в юго-западном направлении по водоразделу основного хребта горной системы Сихотэ-Алинь по границе земельного участка с кадастровым номером 25:12:010101:17 примерно 5,6 км до точки стыка границ Чугуевский муниципальный округ - Ольгинский муниципальный район - Лазовский муниципальный район, расположенной на высоте с отметкой 1471,9 - вершина горы Горелая Сопка (с ГП)
26	403105.02	2333266.17	43°30'41.76"	134°07'45.17"	От точки стыка границ Чугуевский муниципальный округ - Ольгинский муниципальный район - Лазовский муниципальный район граница идет в западном направлении по водоразделу основного хребта горной системы Сихотэ-Алинь по границе земельного участка с кадастровым номером 25:23:010601:34 примерно 6,2 км через высоты с отметками 1402,0 - вершина горы Камень Брат, 1671,1 - вершина горы Сестра (с ГП). Далее граница идет по границе земельного участка с
27	403744.92	2322135.61	43°31'03.98"	133°59'29.73"	

1	2	3	4	5	6
					<p>кадастровым номером 25:00:000000:9 примерно 6,5 км через высоты с отметками 1320,0 - вершина горы Заячья Сопка; 1224,0 до точки, расположенной в 1,6 км к западу от вершины с отметкой 1224,0, в 1,0 км к юго-востоку от вершины с отметкой 1031,0, в 1,7 км к северо-востоку от вершины с отметкой 858,0</p> <p>Далее граница идет в северо-западном направлении по водоразделу основного хребта горной системы Сихотэ-Алинь по границе земельного участка с кадастровым номером 25:00:000000:9 примерно 7,6 км через высоты с отметками 1008,0; 1144,7 (с ГП) до точки, расположенной в 2,1 км к северо-западу от высоты с отметкой 1144,7, в 1,1 км к востоку от высоты с отметкой 723,5</p>
28	409783.42	2319403.46	43°34'19.91"	133°57'28.86"	<p>Далее граница идет в западном направлении по водоразделу основного хребта горной системы Сихотэ-Алинь по границе земельного участка с кадастровым номером 25:00:000000:9 примерно 23,4 км через высоты с отметками 723,5; 1142,2 (с ГП); 1311,0; 1299,8 (с ГП); 1088,0 до границы земельного участка с кадастровым номером 25:07:000000:29. Затем граница идет в юго-западном направлении примерно 2,6 км по границе земельного участка с кадастровым номером 25:07:000000:29 до точки, расположенной на высоте с отметкой 1292,0 - вершина горы Подкова</p>
29	411451.46	2299128.07	43°35'14.87"	133°42'25.27"	<p>От точки, расположенной на вершине горы Подкова, граница идет в северо-западном направлении по водоразделу основного хребта горной системы Сихотэ-Алинь по границе земельного участка с кадастровым номером 25:07:000000:29 примерно 13,7 км до точки - стык границ Чугуевский муниципальный округ - Лазовский муниципальный район - Партизанский муниципальный район, расположенной на высоте с отметкой 1285,0 - вершина горы Лазовская</p>
30	418089.17	2289211.49	43°38'49.67"	133°35'02.74"	<p>От точки стыка границ Чугуевский муниципальный округ - Лазовский муниципальный район - Партизанский муниципальный район граница идет в северо-западном направлении по водоразделу основного хребта горной системы Сихотэ-Алинь по границе земельного участка с</p>

1	2	3	4	5	6
31	423214.14	2282651.61	43°41'35.29"	133°30'09.45"	<p>кадастровым номером 25:00:000000:9 примерно 10,2 км через высоты с отметками 1244,0 - вершина горы Клещева; 928,0 до точки, расположенной в 1,8 км к западу от вершины с отметкой 1043,3 (с ГП), в 2,0 км к северо-западу от высоты с отметкой 853,0, в 1,2 км к северо-востоку от высоты с отметкой 1048,7</p> <p>Далее граница идет по водоразделу, идущему от основного хребта горной системы Сихотэ-Алинь до хребта Медвежий, в общем северном направлении по границе земельного участка с кадастровым номером 25:23:000000:73 примерно 0,7 км, затем - по границе земельного участка с кадастровым номером 25:00:000000:9 через высоты с отметками 1079,6; 1076,8; 949,0; 991,1; 1191,9 - вершина горы Анучинская (с ГП). Далее граница идет по границе земельного участка с кадастровым номером 25:23:000000:89 до точки, расположенной в 0,5 км к северу от высоты с отметкой 1191,9 - вершина горы Анучинская (с ГП), в 2,6 км к востоку от высоты с отметкой 953,0, в 3,8 км к западу от высоты с отметкой 1024,5</p>
32	435088.13	2283756.35	43°48'00.11"	133°30'57.49"	<p>Далее граница идет в северо-западном направлении по водоразделу, идущему от основного хребта горной системы Сихотэ-Алинь до хребта Медвежий по границе земельного участка с кадастровым номером 25:00:000000:9 примерно 10,5 км через высоту с отметкой 932,0 - вершина горы Водораздельная до точки стыка границ Чугуевский муниципальный округ - Партизанский муниципальный район - Анучинский муниципальный округ, расположенной на высоте с отметкой 1038,0 хребта Медвежий</p>
33	439217.95	2275693.10	43°50'13.12"	133°24'56.12"	<p>От точки стыка границ Чугуевский муниципальный округ - Партизанский муниципальный район - Анучинский муниципальный округ граница идет в северо-восточном направлении по границе земельного участка с кадастровым номером 25:00:000000:9 до точки, расположенной на вершине с отметкой 881,0 (с ГП)</p>
34	443993.85	2277687.86	43°52'48.09"	133°26'24.69"	

1	2	3	4	5	6
					От вершины с отметкой 881,0 граница идет в общем северо-западном направлении по границе земельного участка с кадастровым номером 25:23:000000:89, далее - по границе земельного участка с кадастровым номером 25:00:000000:9 до точки стыка границ Анучинский муниципальный округ - Яковлевский муниципальный район - Чугуевский муниципальный округ, расположенной в 0,5 км к северу от высоты с отметкой 670,9, в 2,6 км к востоку от высоты с отметкой 935,0 (с ГП), в 2,3 км к юго-западу от высоты с отметкой 738,2 (с ГП)
35	457930.99	2273400.06	44°00'19.14"	133°23'10.12"	От точки стыка границ Анучинский муниципальный округ - Яковлевский муниципальный район - Чугуевский муниципальный округ граница идет по водоразделу хребта Восточный Синий в общем северо-восточном направлении примерно 10,8 км через высоты с отметками 738,2 (с ГП); 750,0 (с ГП); пересекая грунтовую дорогу до высоты с отметкой 646,4 (с ГП). Далее граница идет в том же направлении по границе земельного участка с кадастровым номером 25:00:000000:9 примерно 31,3 км через высоты с отметками 610,0 (с ГП); 570,0; 583,2 - вершина горы Шурфовая (с ГП); 546,7 до точки, расположенной в 1,9 км к западу от высоты с отметкой 649,1, в 2,1 км к северо-западу от высоты с отметкой 674,2 - вершина горы Горелая (с ГП), в 2,4 км к востоку от высоты с отметкой 423,0
36	486706.86	2291678.46	44°15'53.00"	133°36'48.99"	Далее граница идет по водоразделу хребта Восточный Синий в восточном направлении по границе земельного участка с кадастровым номером 25:00:000000:9 примерно 10,9 км через высоты с отметками 649,1; 553,7; 431,0 до точки, расположенной на высоте с отметкой 511,0
37	487853.90	2300986.93	44°16'30.33"	133°43'48.67"	От точки, расположенной на высоте с отметкой 511,0, граница идет по водоразделу хребта Восточный Синий в общем северном направлении по границе земельного участка с кадастровым номером 25:00:000000:9 примерно 12,0 км через высоты с отметками 693,6 - вершина горы Еловая (с ГП); 942,6 - вершина горы Синяя (с ГП) до точки, расположенной на границе земельного участка 25:00:000000:9, расположенной в 0,8 км к северо-востоку от высоты с
38	515592.94	2304559.85	44°31'28.96"	133°46'30.68"	

1	2	3	4	5	6
					<p>отметкой 942,6 - вершина горы Синяя, в 2,8 км к юго-западу от высоты с отметкой 717,5, в 3,5 км к северо-западу от высоты с отметкой 810,1. Далее граница идет в том же направлении примерно 6,3 км через высоты с отметками 886,5; 695,5 до границы земельного участка с кадастровым номером 25:00:000000:10, расположенной в 1,1 км к северо-востоку от высоты с отметкой 695,5, в 1,3 км к юго-западу от высоты с отметкой 757,3, в 3,0 км к югу от высоты с отметкой 600,6. Затем граница идет в том же направлении по границе земельного участка с кадастровым номером 25:00:000000:10 примерно 18,7 км через вершины с отметками 377,2; 499,6; 648,4 (с ГП) до точки, расположенной на высоте с отметкой 711,4 - вершина горы Малая Синюха</p> <p>От точки на вершине горы Малая Синюха граница идет в восточном направлении по границе земельного участка с кадастровым номером 25:00:000000:10 примерно 4,0 км до точки, расположенной в 1,0 км к северо-востоку от высоты с отметкой 457,5, в 1,9 км к западу от высоты с отметкой 440,6, в 2,3 км к югу от высоты с отметкой 510,4</p>
39	514595.54	2308375.43	44°30'56.52"	133°49'23.41"	<p>Далее граница идет по водоразделу хребта Восточный Синий в северо-восточном направлении по границе земельного участка с кадастровым номером 25:00:000000:10 примерно 27,6 км через вершины с отметками 510,4 (с ГП); 481,5; 520,1; через вершину, расположенную в 0,7 км к западу от высоты с отметкой 642,4 (с ГП); 579,7; 600,6 (с ГП); 580,2 до точки стыка границ Чугуевский муниципальный округ - Яковлевский муниципальный район - Кировский муниципальный район, расположенной на середине реки Уссури, в 3,6 км к юго-востоку от высоты с отметкой 452,8 - вершина горы Тихая, в 2,0 км к юго-западу от высоты с отметкой 453,5</p> <p>От точки стыка границ Чугуевский муниципальный округ - Яковлевский муниципальный район - Кировский муниципальный район граница идет в южном направлении по середине реки Уссури вверх по течению примерно 1,6 км, затем - по середине ручья Гришин вверх по течению примерно 3,1 км до точки, расположенной в 1,3 км к</p>
40	533192.36	2319842.62	44°40'58.17"	133°58'05.22"	
41	529736.72	2320382.10	44°39'06.17"	133°58'29.22"	

1	2	3	4	5	6
					северо-востоку от высоты с отметкой 292,5, в 2,5 км к юго-востоку от высоты с отметкой 580,2
					Далее граница идет по прямой в восточном направлении 1,9 км до точки, расположенной на середине протоки реки Уссури, в которую впадают ручьи Мглистый и Матросов, в 2,8 км к северо-востоку от высоты с отметкой 455,4, в 2,0 км к западу от высоты с отметкой 289,0
42	529866.37	2322254.59	44°39'10.17"	133°59'54.22"	Далее граница идет по середине протоки реки Уссури вниз по течению в общем северо-западном направлении примерно 2,9 км до точки, расположенной на середине протоки реки Уссури, в 2,0 км к востоку от высоты с отметкой 600,6 (с ГП), в 4,3 км к западу от высоты с отметкой 222,5
43	531436.04	2320861.32	44°40'01.17"	133°58'51.21"	Далее граница идет по прямой в восточном направлении 1,6 км до точки, расположенной в 2,7 км к западу от высоты с отметкой 222,5, в 2,5 км к северо-западу от высоты с отметкой 289,0
44	531441.36	2322447.44	44°40'01.17"	134°00'03.22"	Далее граница идет по водоразделу отрога, идущего от хребта Холодный в северном направлении по границе земельного участка с кадастровым номером 25:00:000000:10 примерно 7,8 км через вершину с отметкой 494,6 до точки, расположенной на вершине с отметкой 626,7
45	537980.84	2324430.65	44°43'32.79"	134°01'34.37"	От точки, расположенной на вершине с отметкой 626,7, граница идет по водоразделу отрога, идущего от хребта Холодный в восточном направлении по границе земельного участка с кадастровым номером 25:00:000000:10 примерно 4,0 км до точки, расположенной на вершине с отметкой 694,1
46	538397.30	2327756.61	44°43'45.84"	134°04'05.59"	Далее граница идет по водоразделу отрога, идущего от хребта Холодный в северо-восточном направлении по границе земельного участка с кадастровым номером 25:00:000000:10 примерно 6,1 км через вершину с отметкой 642,4 до точки, расположенной на вершине, в 1,1 км к западу от высоты с отметкой 684,2, 2,1 км к юго-востоку от высоты с отметкой 637,3
47	543447.25	2329886.92	44°46'29.12"	134°05'43.47"	

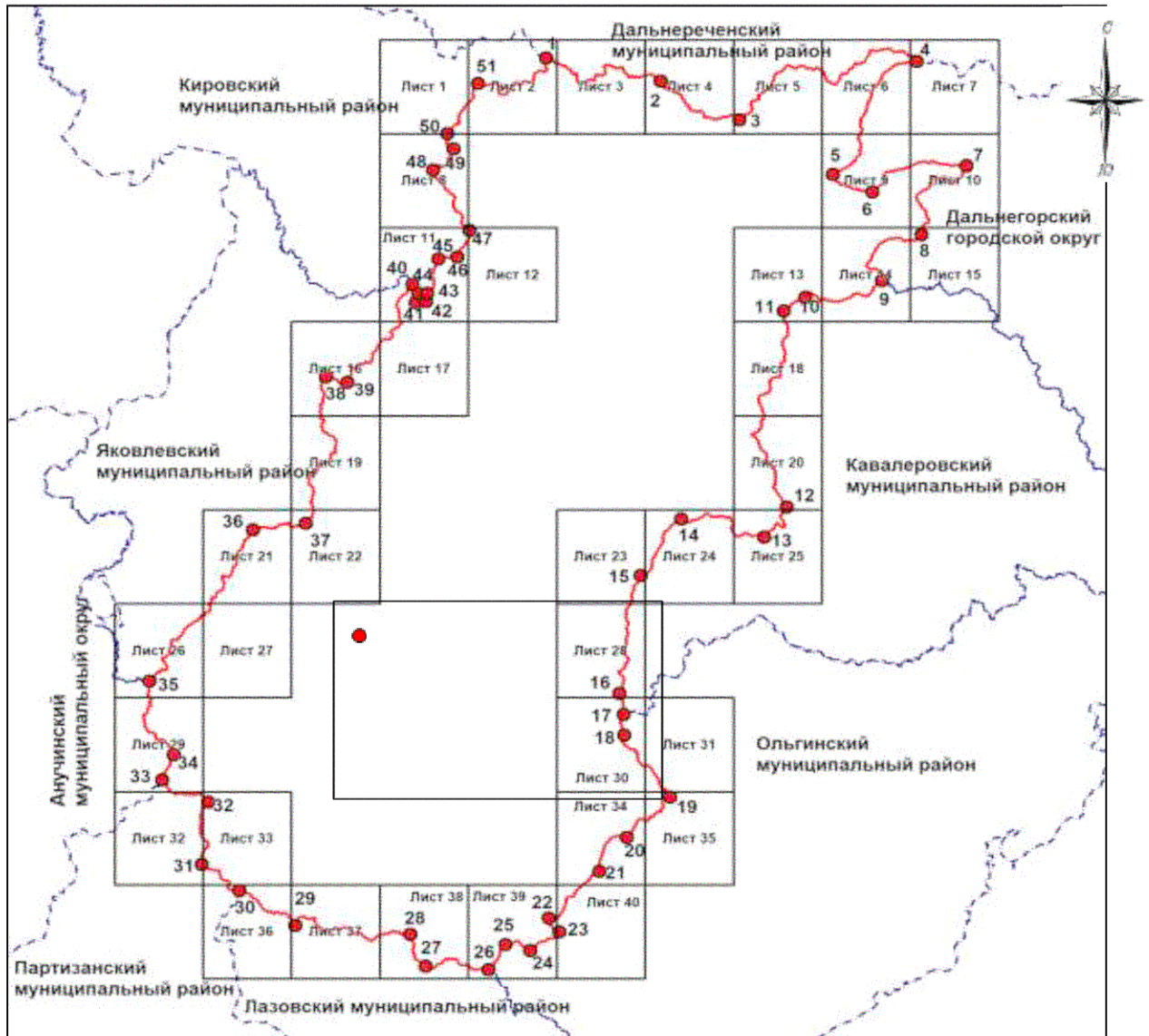


1	2	3	4	5	6
					Далее граница идет по водоразделу отрога, идущего от хребта Холодный в северо-западном направлении по границе земельного участка с кадастровым номером 25:00:000000:10 примерно 15,3 км через вершины с отметками 637,3; 690,5 до точки, расположенной на высоте с отметкой 458,8
48	554859.84	2323481.36	44°52'39.69"	134°00'54.05"	Далее граница идет по водоразделу хребта Холодный в северо-восточном направлении по границе земельного участка с кадастровым номером 25:00:000000:10 примерно 6,7 км через вершины с отметками 637,3; 690,5 до точки, расположенной в 0,4 км к северу от высоты с отметкой 568,1 - вершина горы Богомолка (с ГП)
49	558885.89	2327077.65	44°54'49.65"	134°03'38.67"	Далее граница идет по водоразделу хребта Холодный в северном направлении по границе земельного участка с кадастровым номером 25:00:000000:10 примерно 4,2 км до точки, расположенной в 0,9 км к юго-западу от высоты с отметкой 545,9, в 3,7 км к юго-востоку от высоты с отметкой 385,5
50	561755.32	2325952.49	44°56'22.76"	134°02'47.91"	Далее граница идет по водоразделу хребта Холодный в северо-восточном направлении по границе земельного участка с кадастровым номером 25:00:000000:10 примерно 12,4 км через вершины с отметками 545,9; 679,8 (с ГП); 614,5; 717,0 до точки, расположенной на вершине с отметкой 818,2
51	571256.17	2331331.54	45°01'29.74"	134°06'55.38"	От точки, расположенной на вершине с отметкой 818,2, граница идет по водоразделу хребта Холодный в северо-восточном направлении по границе земельного участка с кадастровым номером 25:00:000000:10 примерно 19,8 км через вершины с отметками 650,2; через перевал с отметкой 558,7; 645,2 до точки стыка границ Чугуевский муниципальный округ - Кировский муниципальный район - Дальнереченский муниципальный район, расположенной на высоте с отметкой 800,2
1	576095.18	2343403.04	45°04'04.19"	134°16'08.27"	

\*При описании границы Чугуевского муниципального округа использовались карты масштаба 1:100000 следующих номенклатур: L-53-101 (состояние местности на 2001 год, издание 2010 года); L-53-102 (состояние местности на 2001 год, издание 2010 года); L-53-103 (состояние местности на 1985 год, издание 1995 года); L-53-112 (состояние местности на 1999 год, издание 2004 года); L-53-113 (состояние местности на 2000 год, издание 2010 года); L-53-114 (состояние местности на 2000 год, издание 2004 года); L-53-115 (состояние местности на 1980 год, издание




1986 года); L-53-124 (состояние местности на 1999 год, издание 2003 года); L-53-125 (состояние местности на 2000 год, издание 2010 года); L-53-126 (состояние местности на 2000 год, издание 2010 года); L-53-135 (состояние местности на 1996 год, издание 2002 года); L-53-136 (состояние местности на 1999 год, издание 2010 года); L-53-137 (состояние местности на 2001 год, издание 2010 года); L-53-138 (состояние местности на 2000 год, издание 2010 года); K-53-3 (состояние местности на 1977 год, издание 1984 года); K-53-4 (состояние местности на 1977 год, издание 1984 года); K-53-5 (состояние местности на 1977 год, издание 1984 года); K-53-6 (состояние местности на 1977 год, издание 1985 года); K-53-16 (издание 1982 года); K-53-17 (состояние местности на 1977 год, издание 1984 года).

Общая схема границ Чугуевского муниципального округа



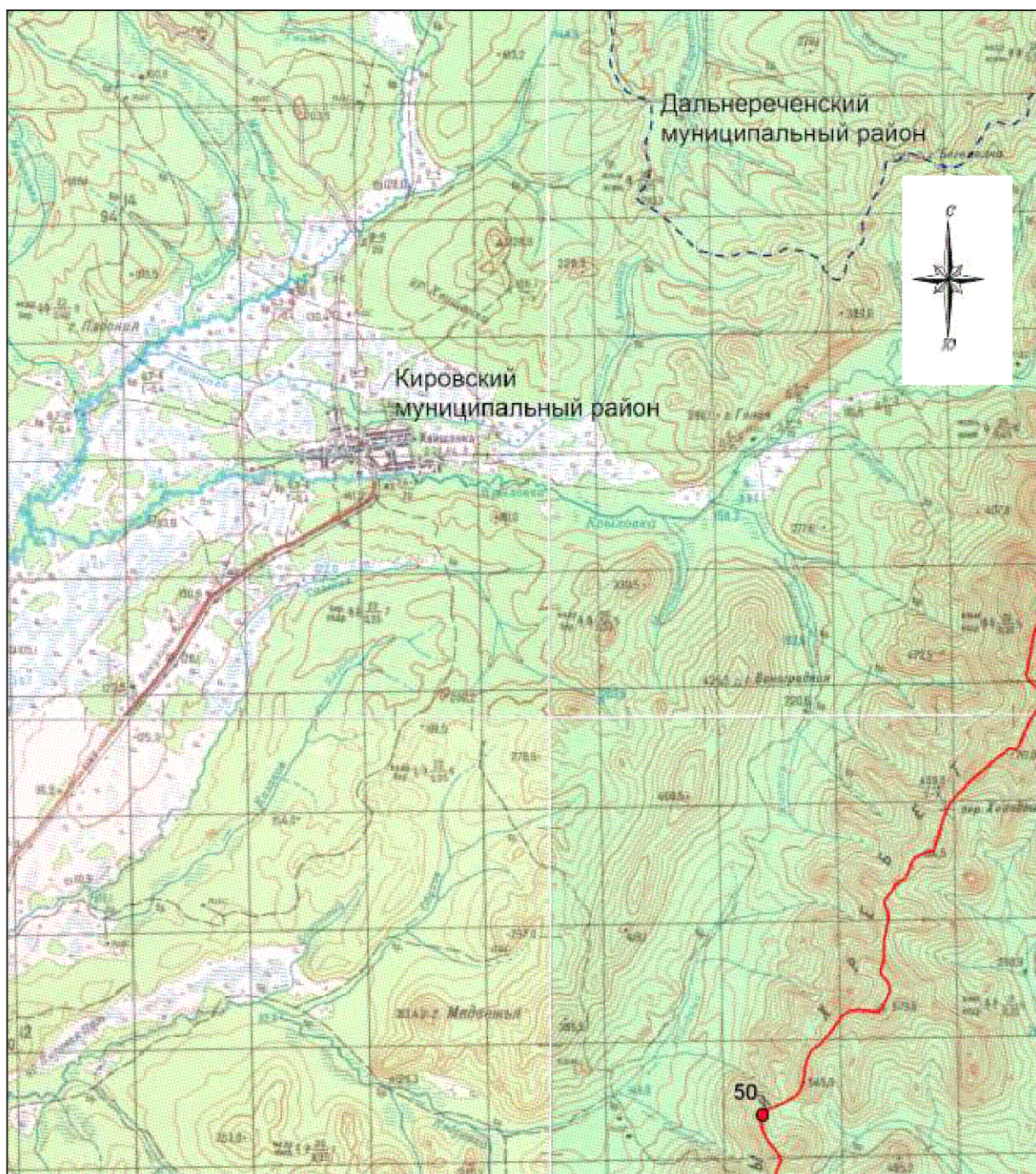
М 1:1100000

**Условные обозначения:**

-  - границы Чугуевского муниципального округа
-  - характерная точка границ Чугуевского муниципального округа
- 1 - номер характерной точки границ Чугуевского муниципального округа
- Лист 1 - номер выносного листа
-  - граница стыка смежных муниципальных образований



### Схема границ Чугуевского муниципального округа



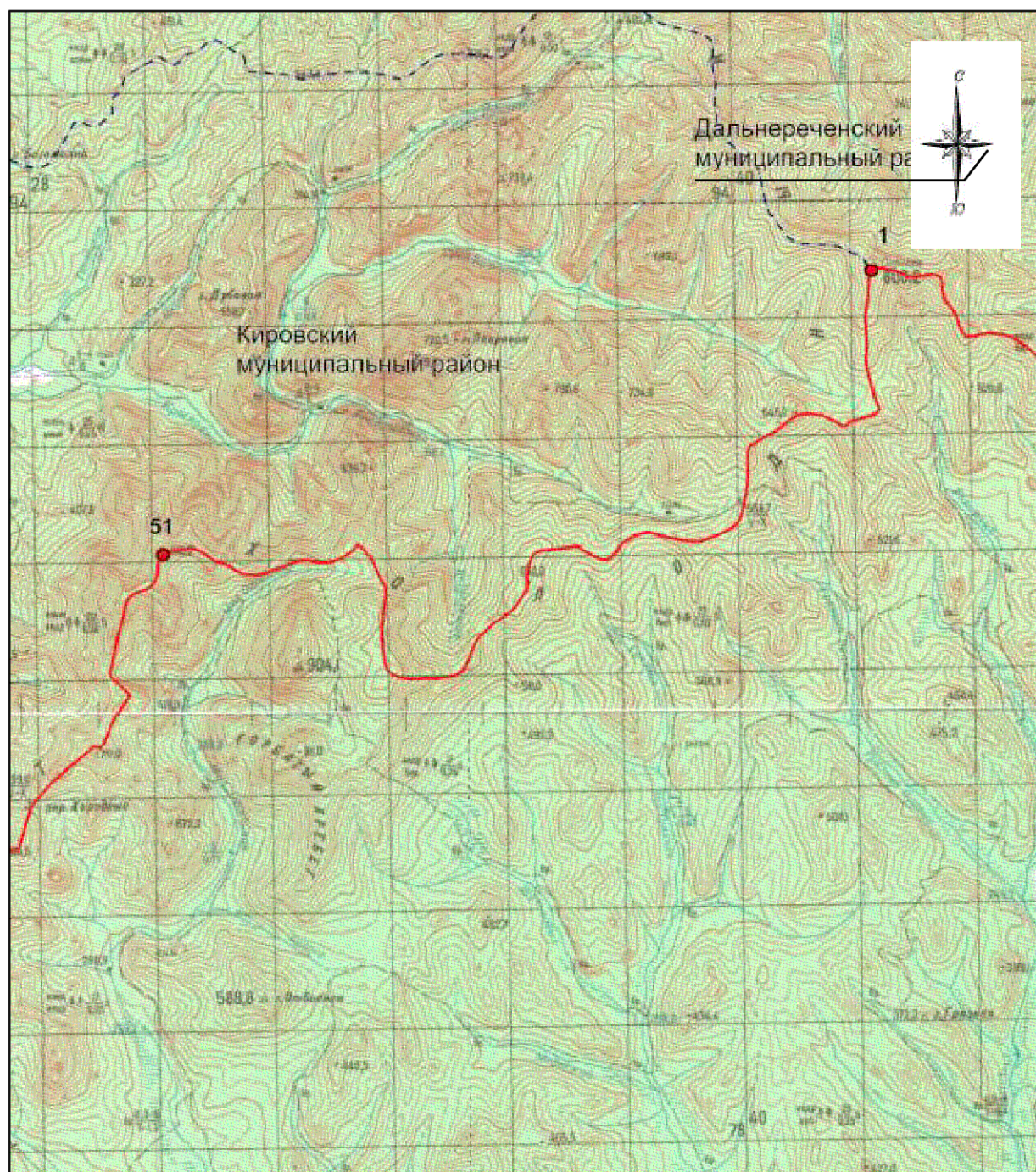
М 1:100000

**Условные обозначения:**

- - границы Чугуевского муниципального округа
- - характерная точка границ Чугуевского муниципального округа
- 1 - номер характерной точки границ Чугуевского муниципального округа
- - - - - граница стыка смежных муниципальных образований



## Схема границ Чугуевского муниципального округа



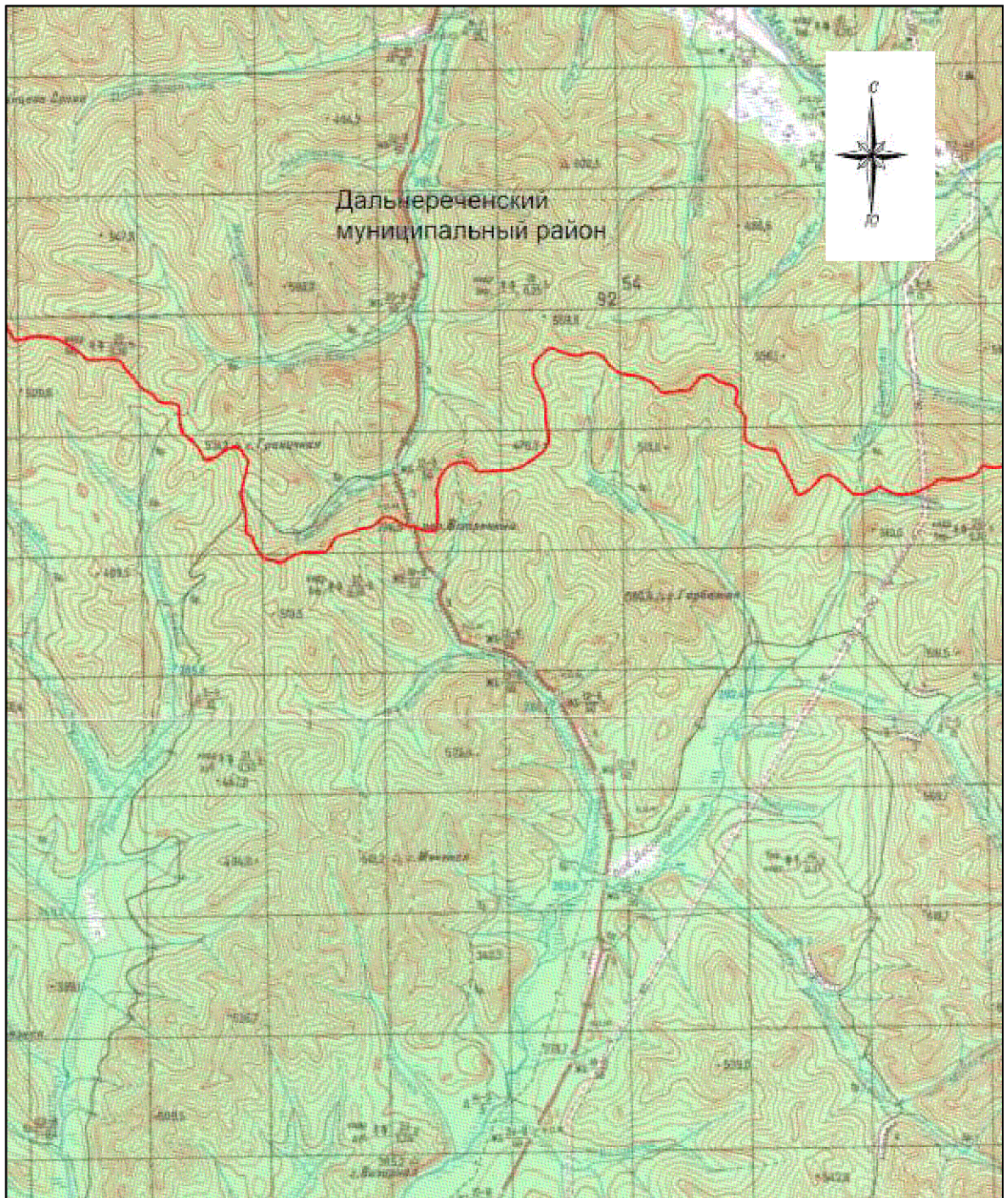
М 1:100000

**Условные обозначения:**

- - границы Чугуевского муниципального округа
- - характерная точка границ Чугуевского муниципального округа
- 1 - номер характерной точки границ Чугуевского муниципального округа
- - - - - граница стыка смежных муниципальных образований



### Схема границ Чугуевского муниципального округа



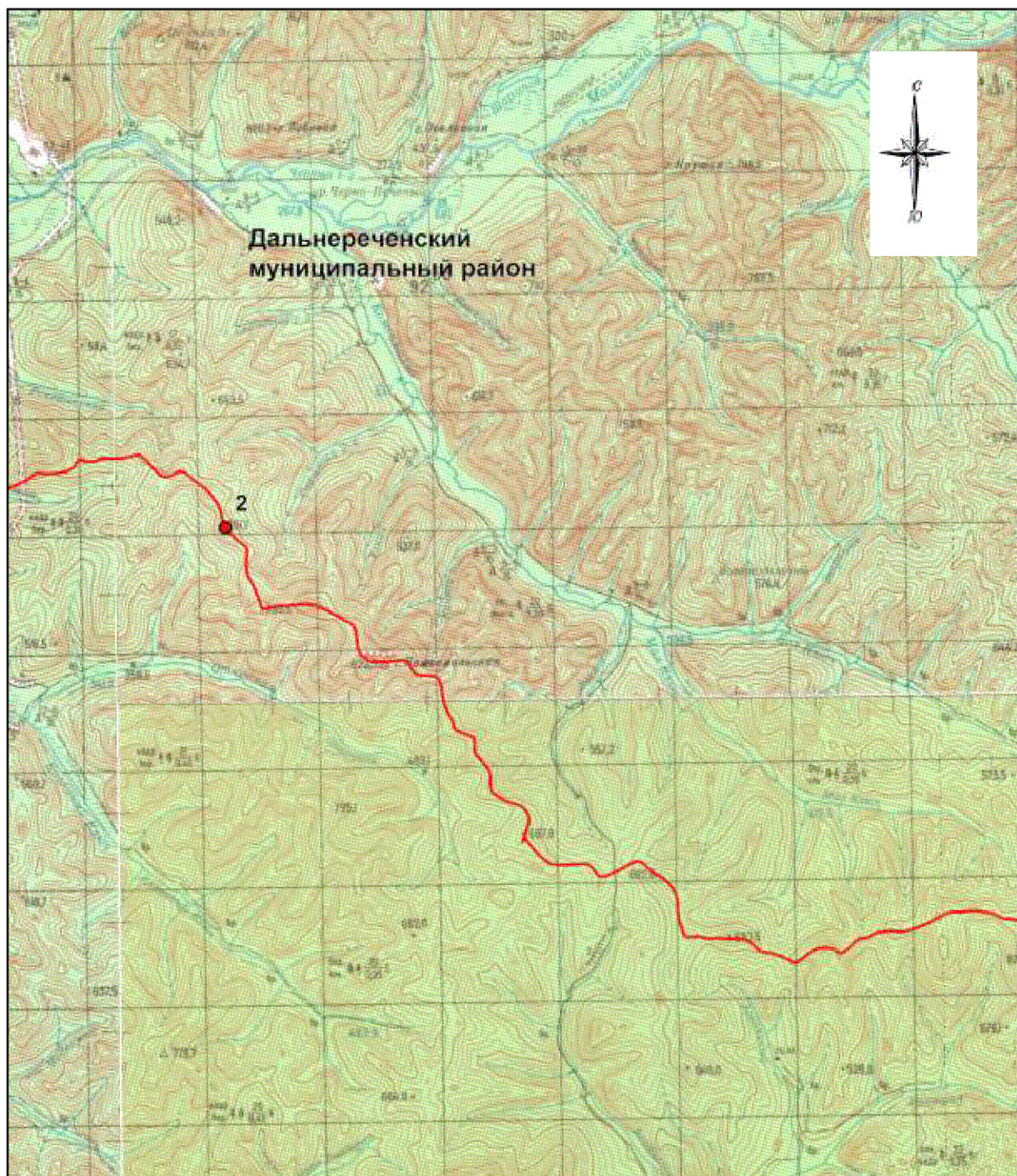
М 1:100000

**Условные обозначения:**

- - границы Чугуевского муниципального округа
- - характерная точка границ Чугуевского муниципального округа
- 1 - номер характерной точки границ Чугуевского муниципального округа
- - - - - граница стыка смежных муниципальных образований



## Схема границ Чугуевского муниципального округа



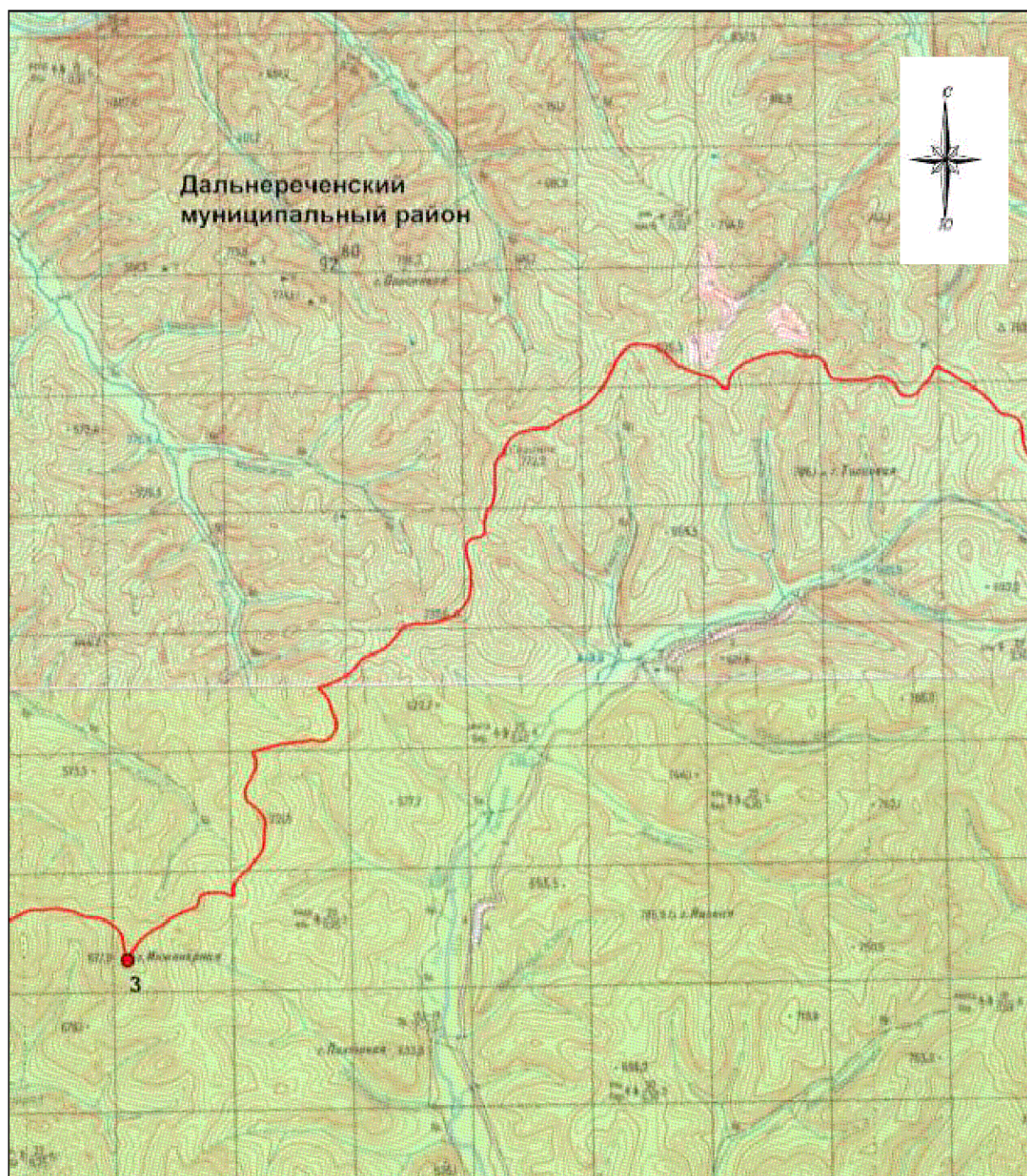
М 1:100000

**Условные обозначения:**

- - границы Чугуевского муниципального округа
- - характерная точка границ Чугуевского муниципального округа
- 1 - номер характерной точки границ Чугуевского муниципального округа
- - - - - граница стыка смежных муниципальных образований



## Схема границ Чугуевского муниципального округа



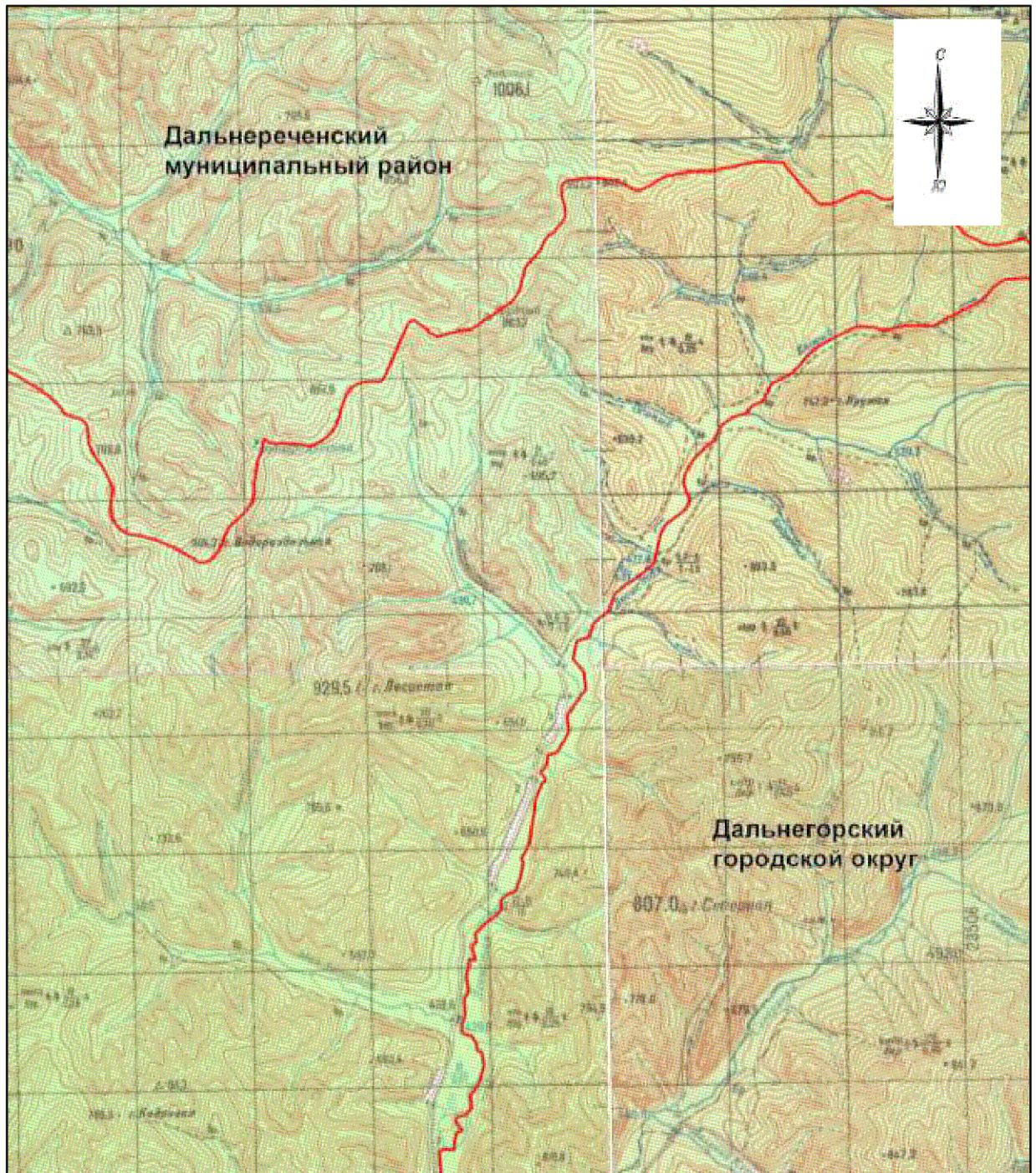
М 1:100000

**Условные обозначения:**

- - границы Чугуевского муниципального округа
- - характерная точка границ Чугуевского муниципального округа
- 1 - номер характерной точки границ Чугуевского муниципального округа
- - - - - граница стыка смежных муниципальных образований



## Схема границ Чугуевского муниципального округа



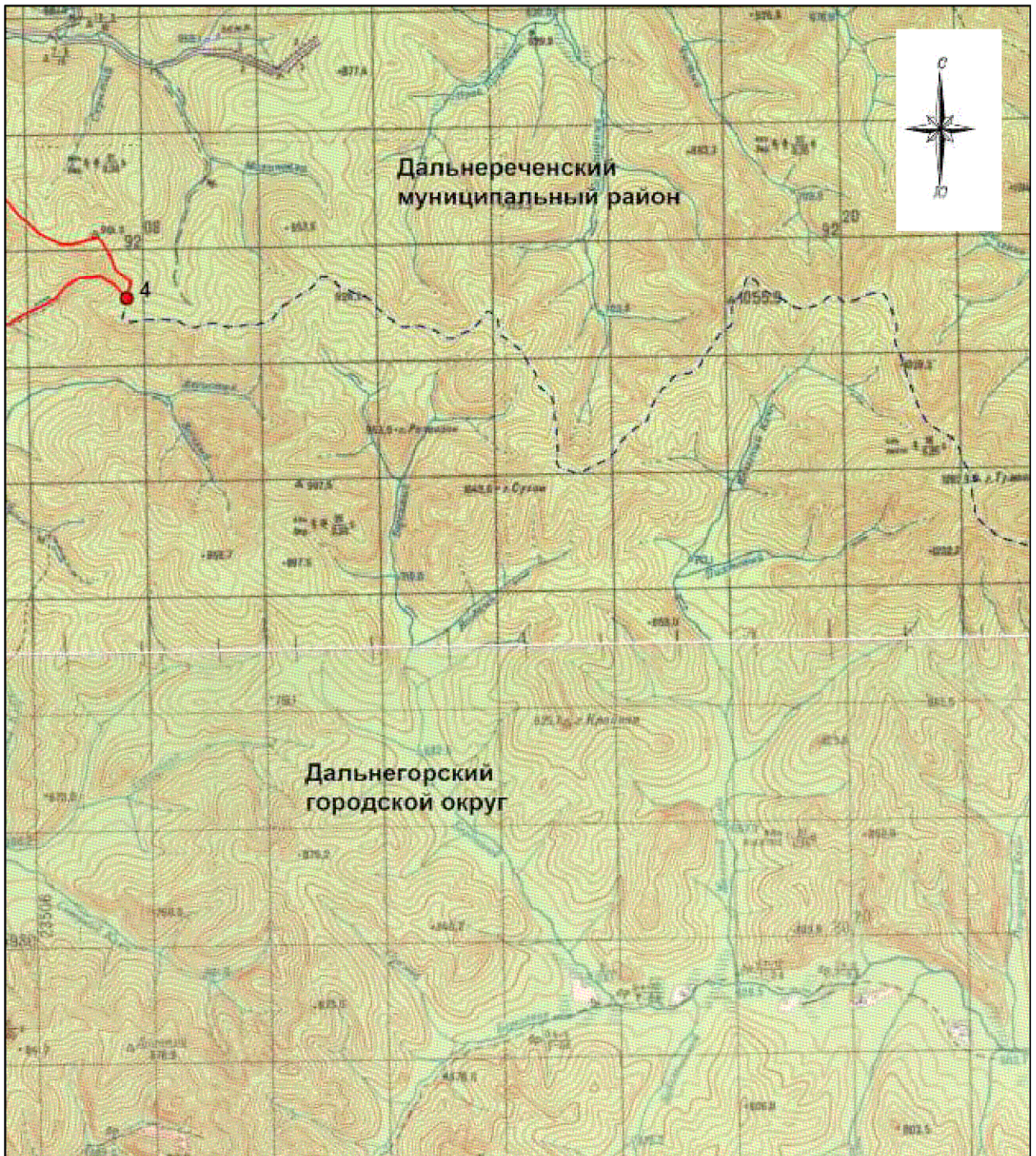
М 1:100000

**Условные обозначения:**

- - границы Чугуевского муниципального округа
- - характерная точка границ Чугуевского муниципального округа
- 1 - номер характерной точки границ Чугуевского муниципального округа
- - - - - граница стыка смежных муниципальных образований



### Схема границ Чугуевского муниципального округа



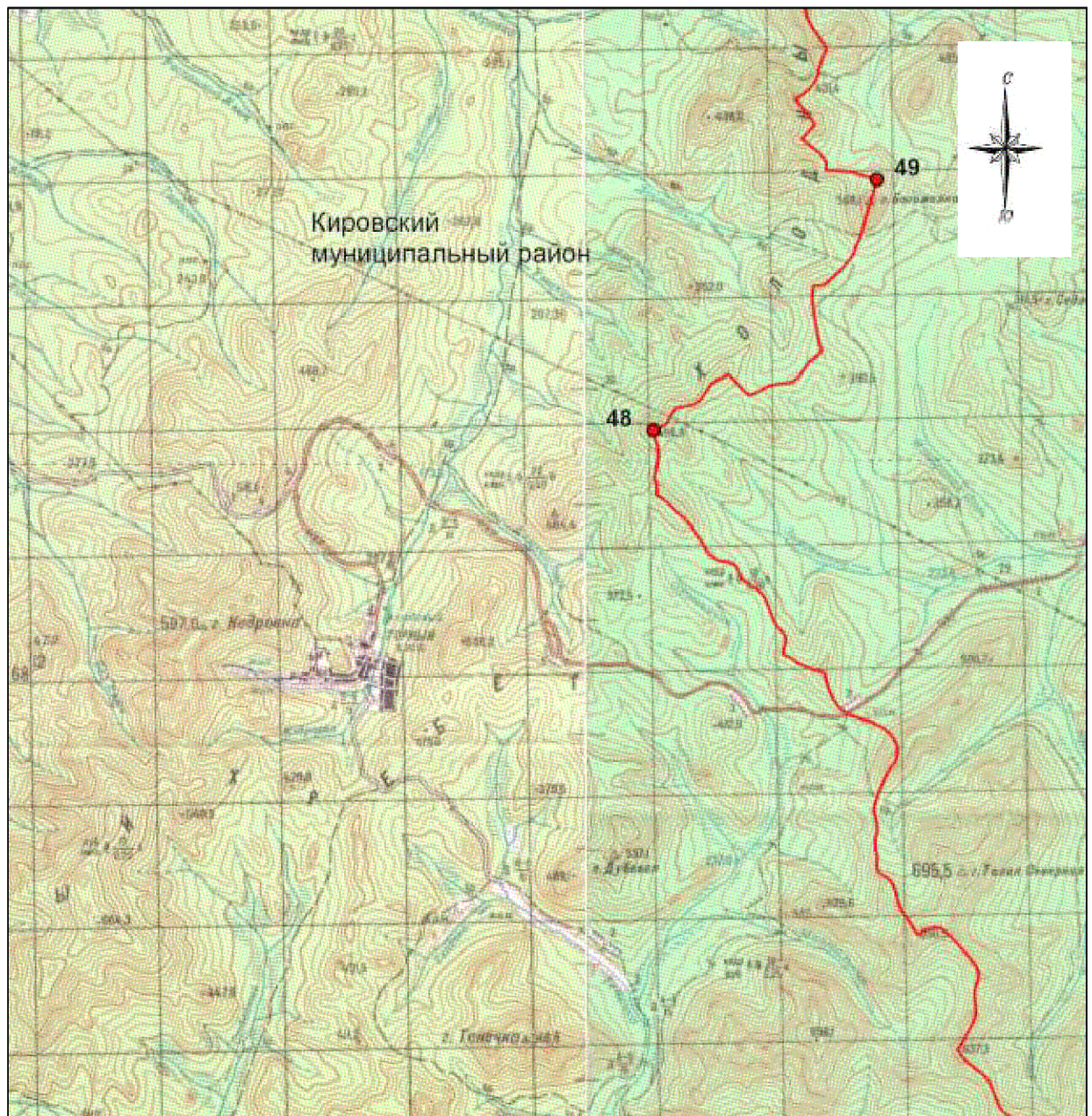
М 1:100000

**Условные обозначения:**

- - границы Чугуевского муниципального округа
- - характерная точка границ Чугуевского муниципального округа
- 1 - номер характерной точки границ Чугуевского муниципального округа
- - - - - граница стыка смежных муниципальных образований



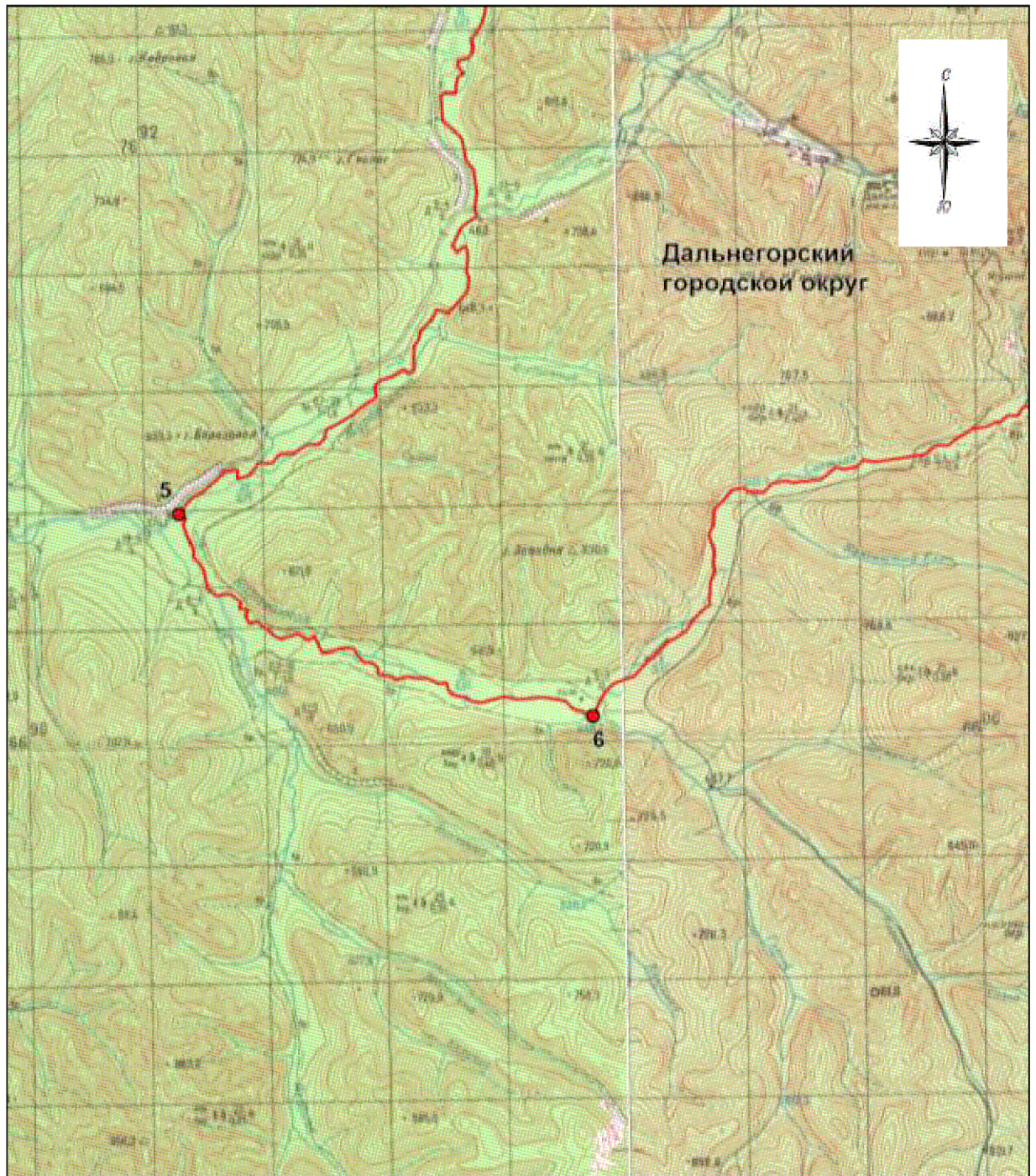
## Схема границ Чугуевского муниципального округа

**Условные обозначения:**

- - границы Чугуевского муниципального округа
- - характеристическая точка границ Чугуевского муниципального округа
- 1 - номер характеристической точки границ Чугуевского муниципального округа
- - - - - граница стыка смежных муниципальных образований



## Схема границ Чугуевского муниципального округа



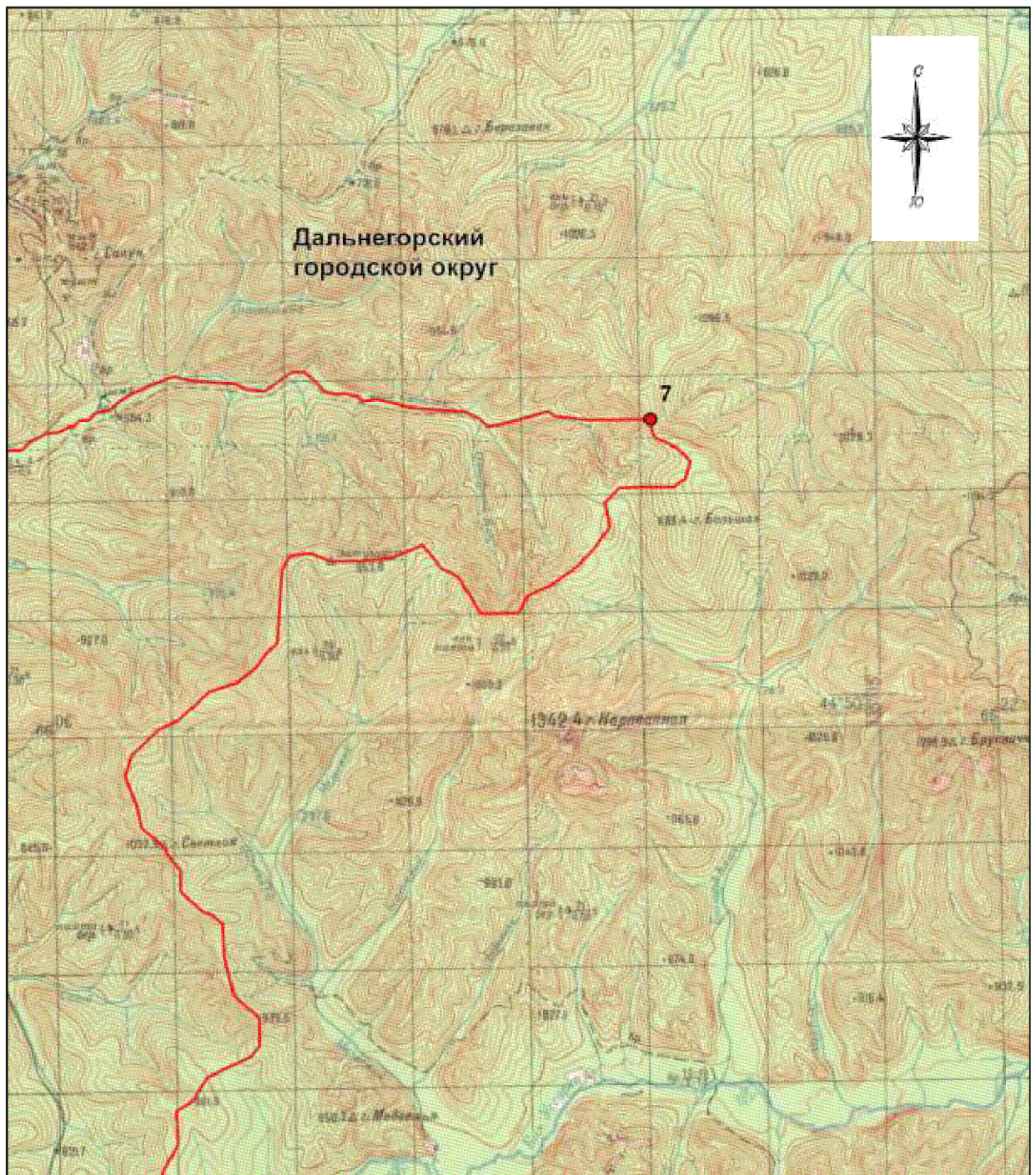
М 1:100000

**Условные обозначения:**

- - границы Чугуевского муниципального округа
- - характерная точка границ Чугуевского муниципального округа
- 1 - номер характерной точки границ Чугуевского муниципального округа
- - - - - - граница стыка смежных муниципальных образований



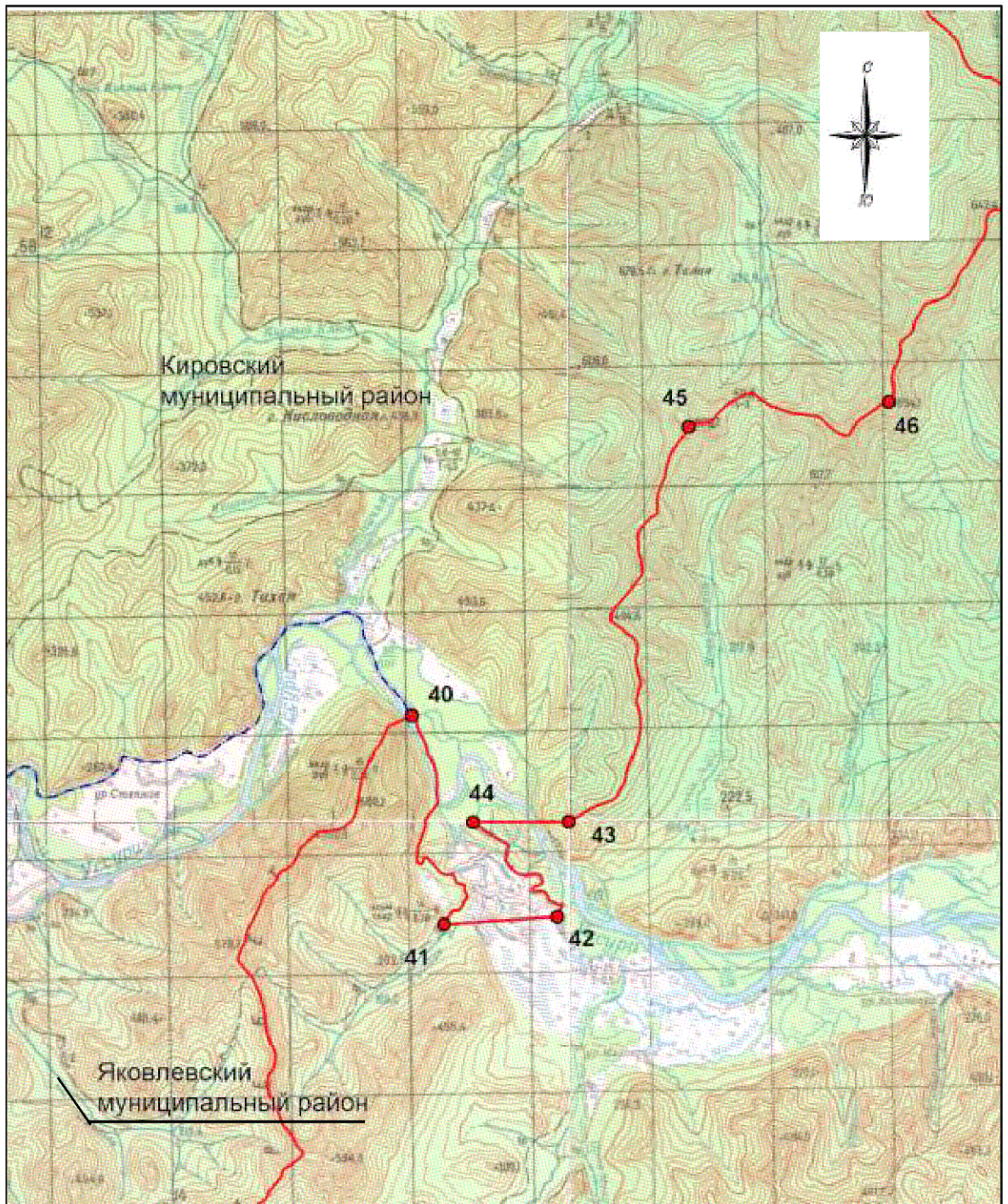
## Схема границ Чугуевского муниципального округа

**Условные обозначения:**

- - границы Чугуевского муниципального округа
- - характерная точка границ Чугуевского муниципального округа
- 1 - номер характерной точки границ Чугуевского муниципального округа
- - - - граница стыка смежных муниципальных образований



## Схема границ Чугуевского муниципального округа



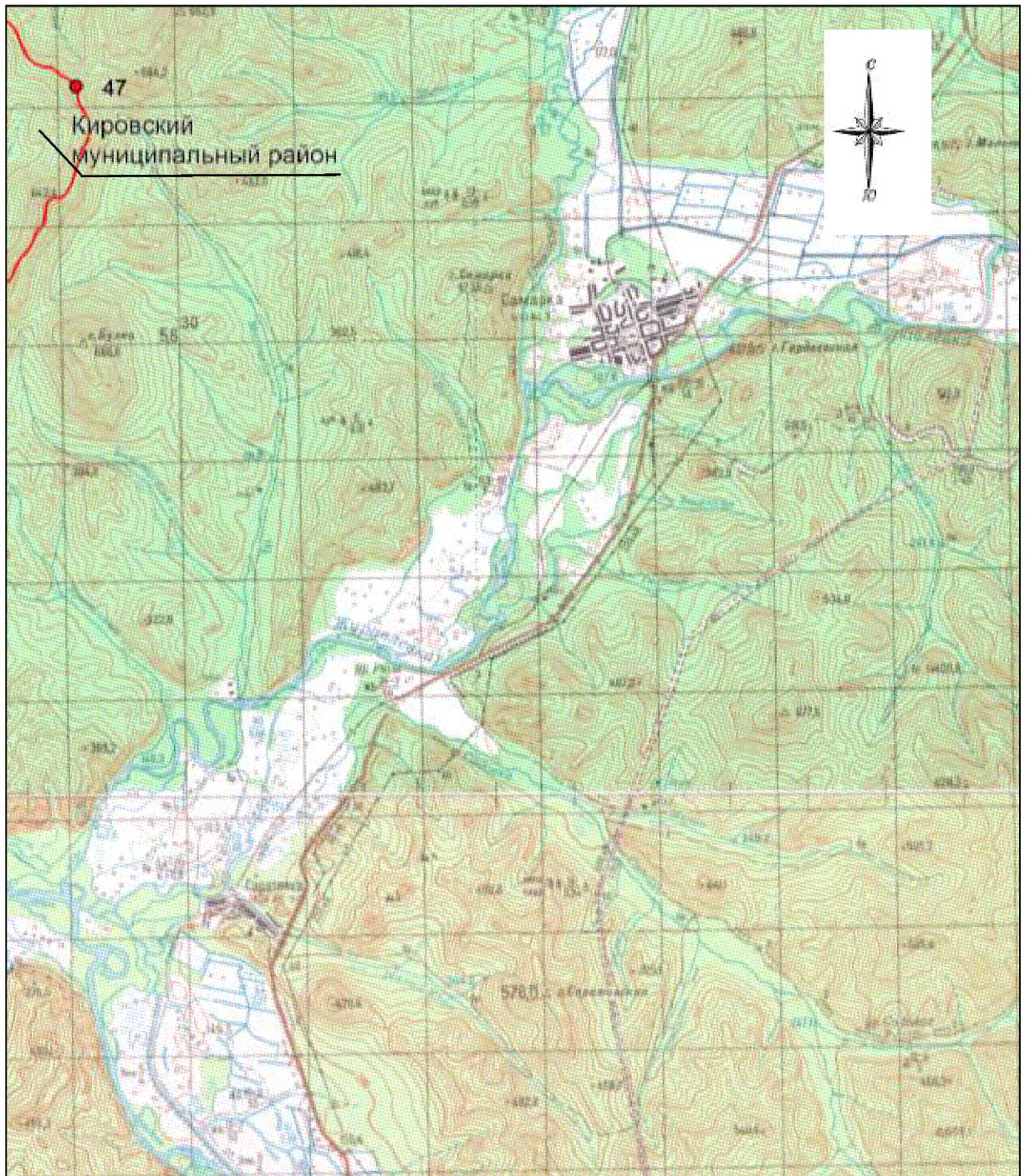
М 1:100000

**Условные обозначения:**

- - границы Чугуевского муниципального округа
- - характерная точка границ Чугуевского муниципального округа
- 1 - номер характерной точки границ Чугуевского муниципального округа
- - - - - граница стыка смежных муниципальных образований



## Схема границ Чугуевского муниципального округа



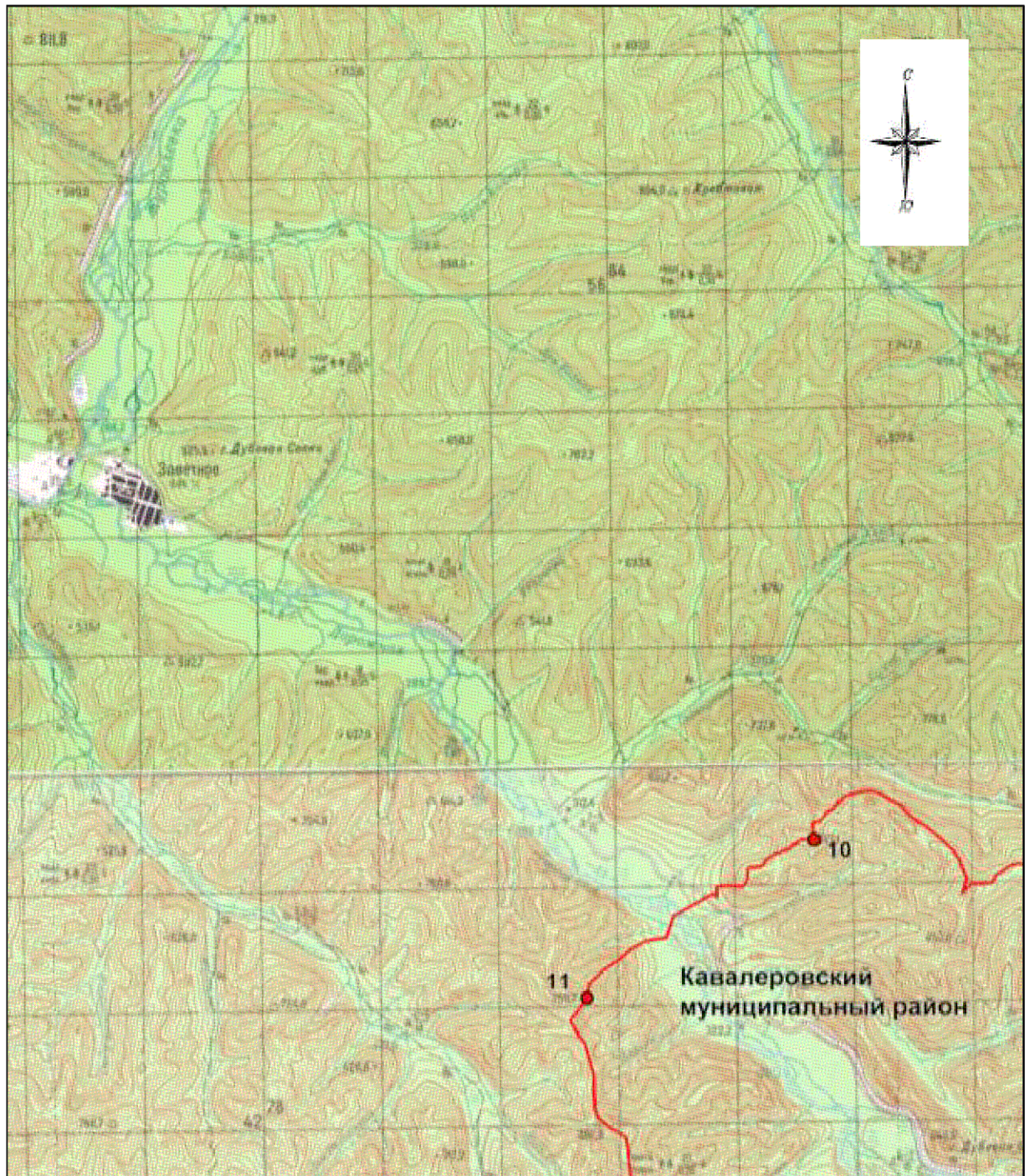
М 1:100000

**Условные обозначения:**

- - границы Чугуевского муниципального округа
- - характерная точка границ Чугуевского муниципального округа
- 1 - номер характерной точки границ Чугуевского муниципального округа
- - - - граница стыка смежных муниципальных образований



## Схема границ Чугуевского муниципального округа



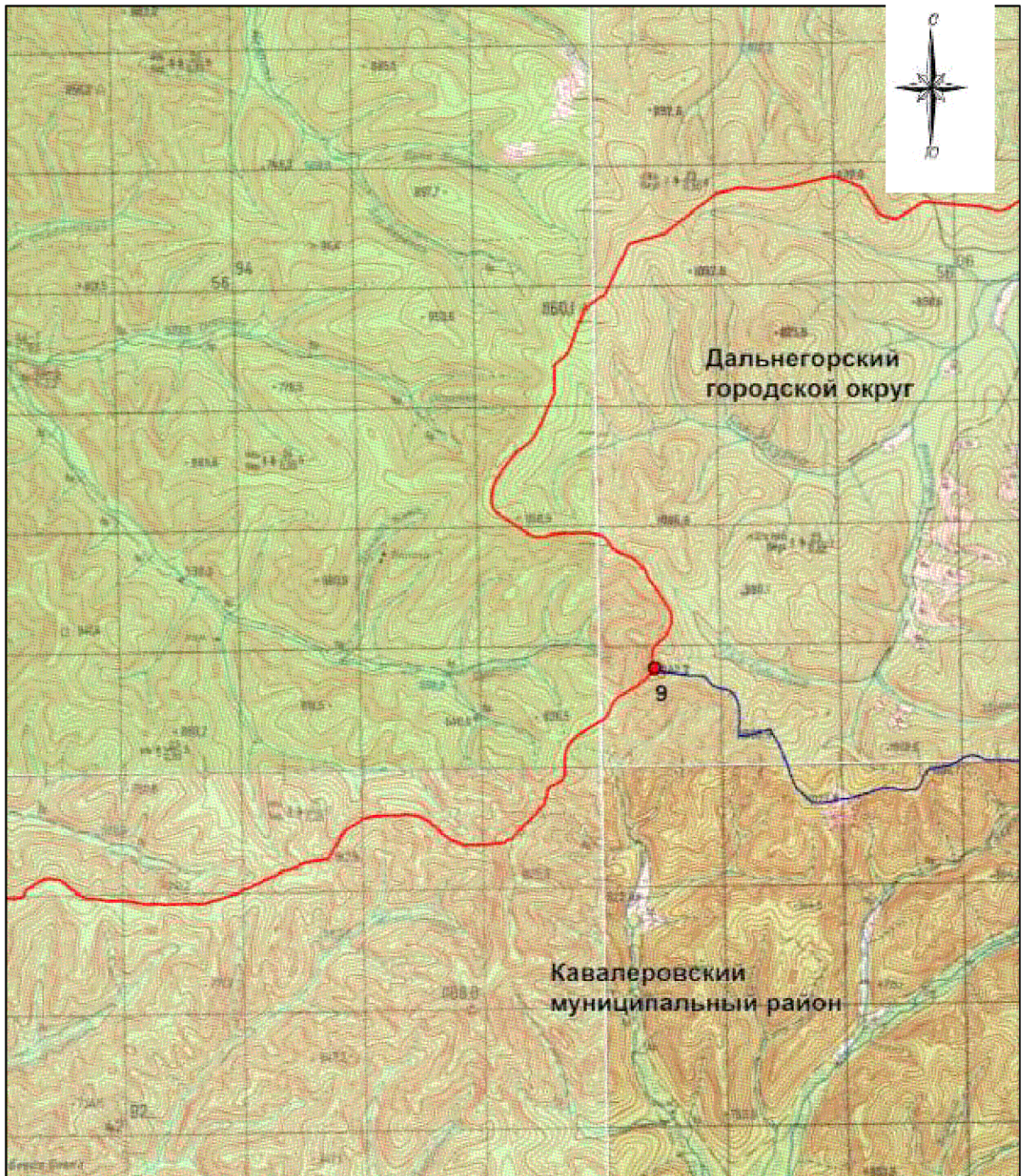
М 1:100000

**Условные обозначения:**

- - границы Чугуевского муниципального округа
- - характерная точка границ Чугуевского муниципального округа
- 1 - номер характерной точки границ Чугуевского муниципального округа
- - - - - - граница стыка смежных муниципальных образований



## Схема границ Чугуевского муниципального округа



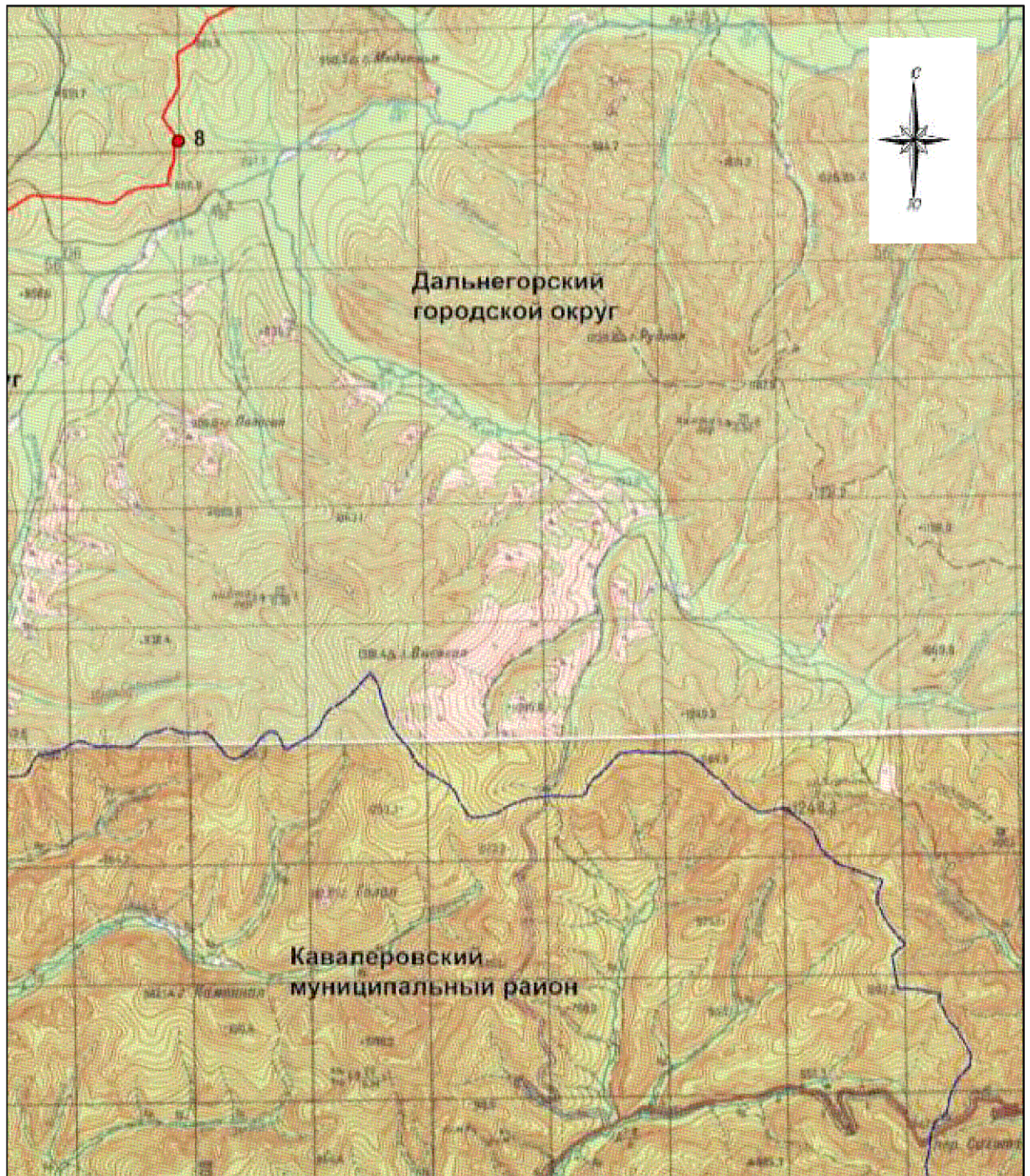
М 1:100000

**Условные обозначения:**

- - границы Чугуевского муниципального округа
- - характерная точка границ Чугуевского муниципального округа
- 1 - номер характерной точки границ Чугуевского муниципального округа
- - - - - граница стыка смежных муниципальных образований



## Схема границ Чугуевского муниципального округа



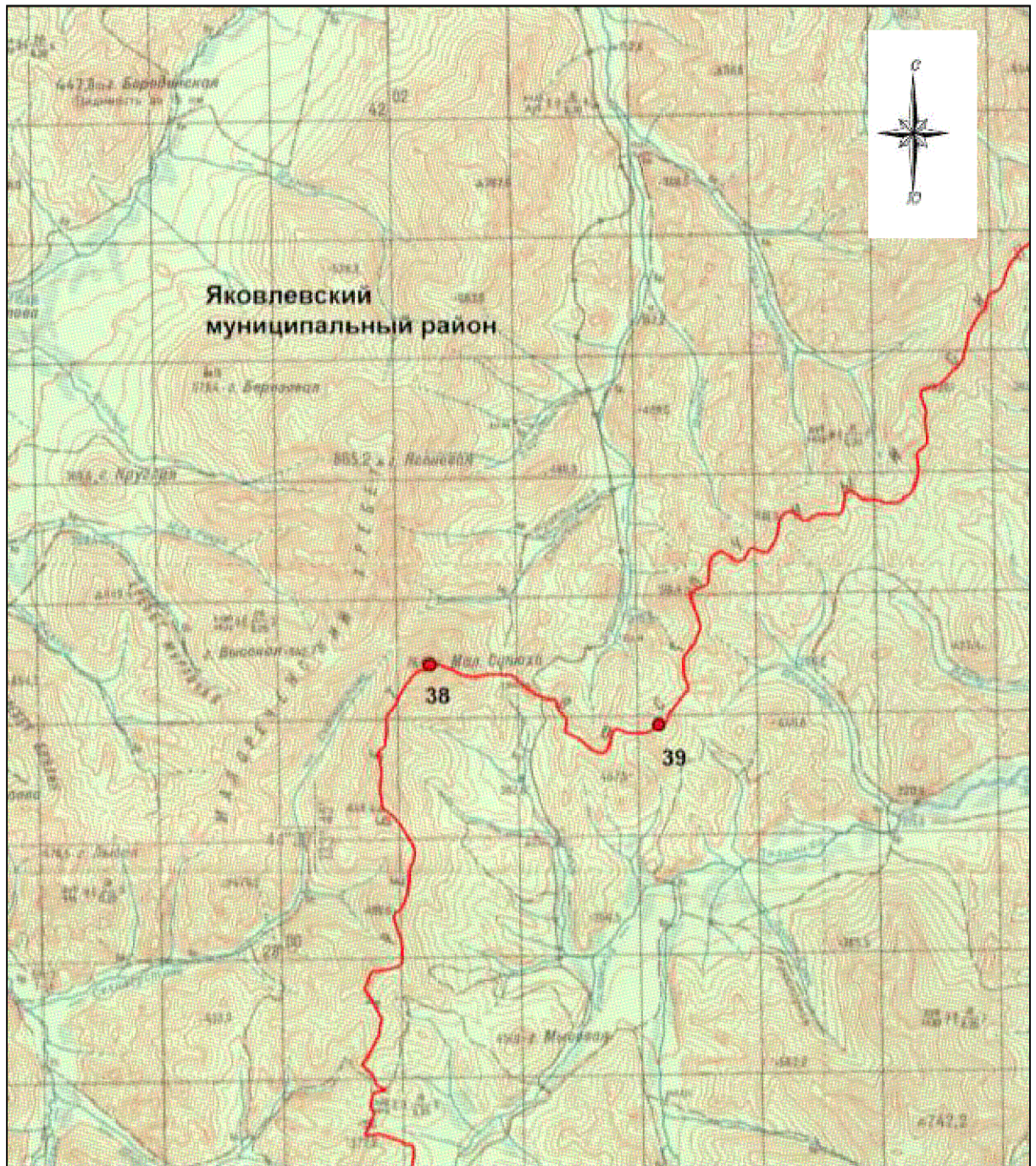
М 1:100000

**Условные обозначения:**

- - границы Чугуевского муниципального округа
- - характерная точка границ Чугуевского муниципального округа
- 1 - номер характерной точки границ Чугуевского муниципального округа
- - - - - - граница стыка смежных муниципальных образований



## Схема границ Чугуевского муниципального округа



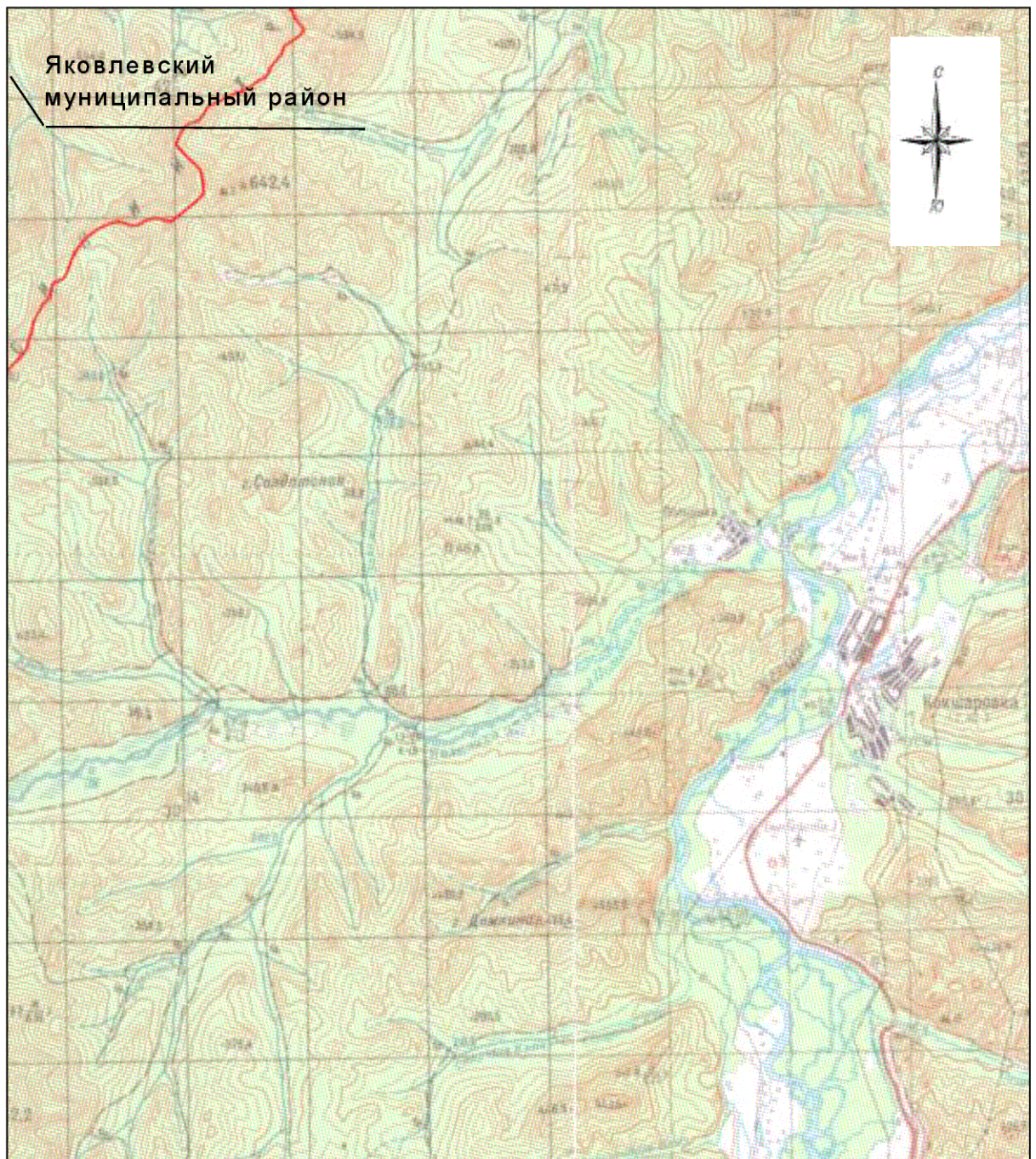
М 1:100000

**Условные обозначения:**

- - границы Чугуевского муниципального округа
- - характерная точка границ Чугуевского муниципального округа
- 1 - номер характерной точки границ Чугуевского муниципального округа
- - - - - граница стыка смежных муниципальных образований



## Схема границ Чугуевского муниципального округа



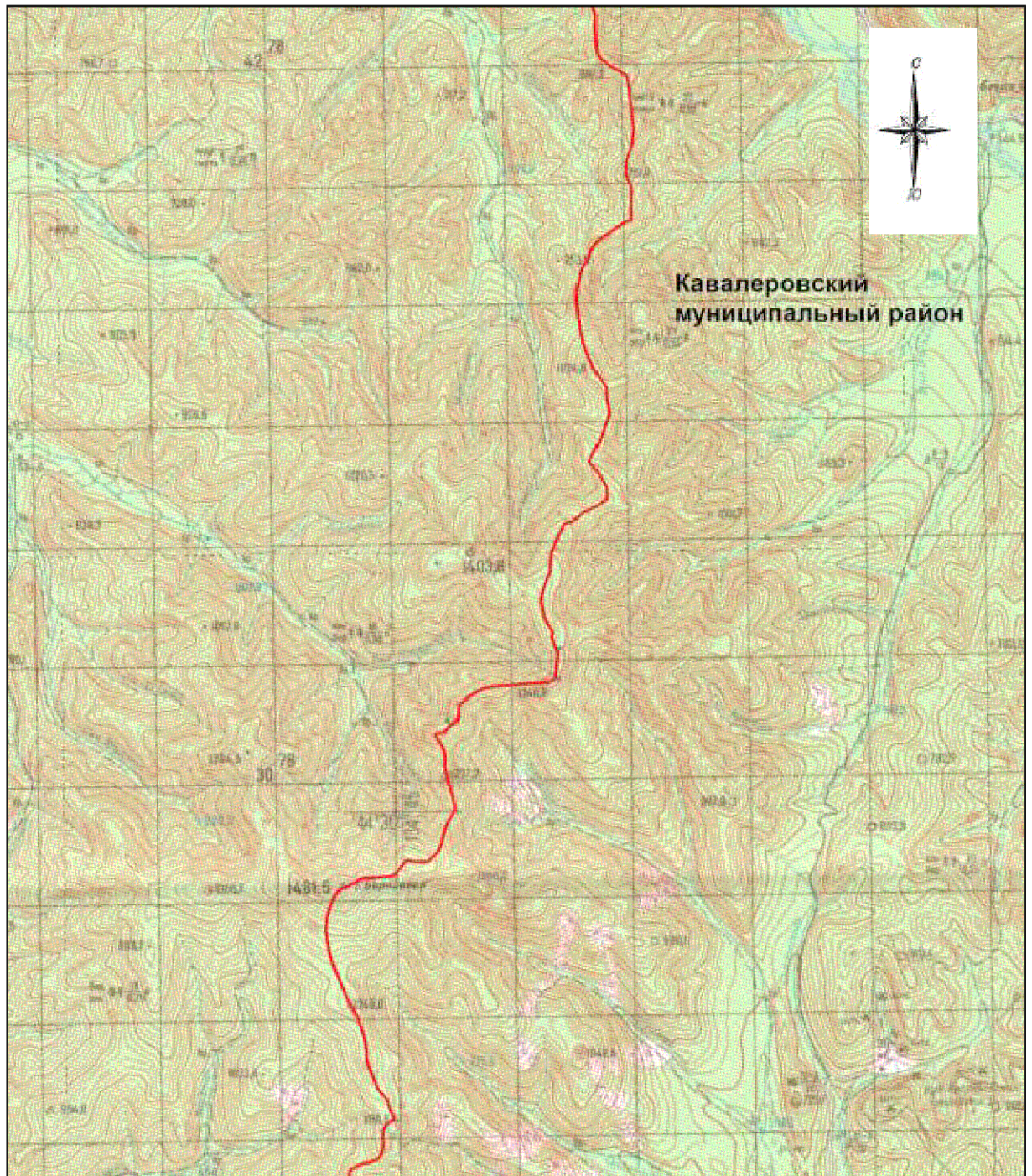
М 1:100000

**Условные обозначения:**

- - границы Чугуевского муниципального округа
- - характерная точка границ Чугуевского муниципального округа
- 1 - номер характерной точки границ Чугуевского муниципального округа
- - - - - граница стыка смежных муниципальных образований



### Схема границ Чугуевского муниципального округа



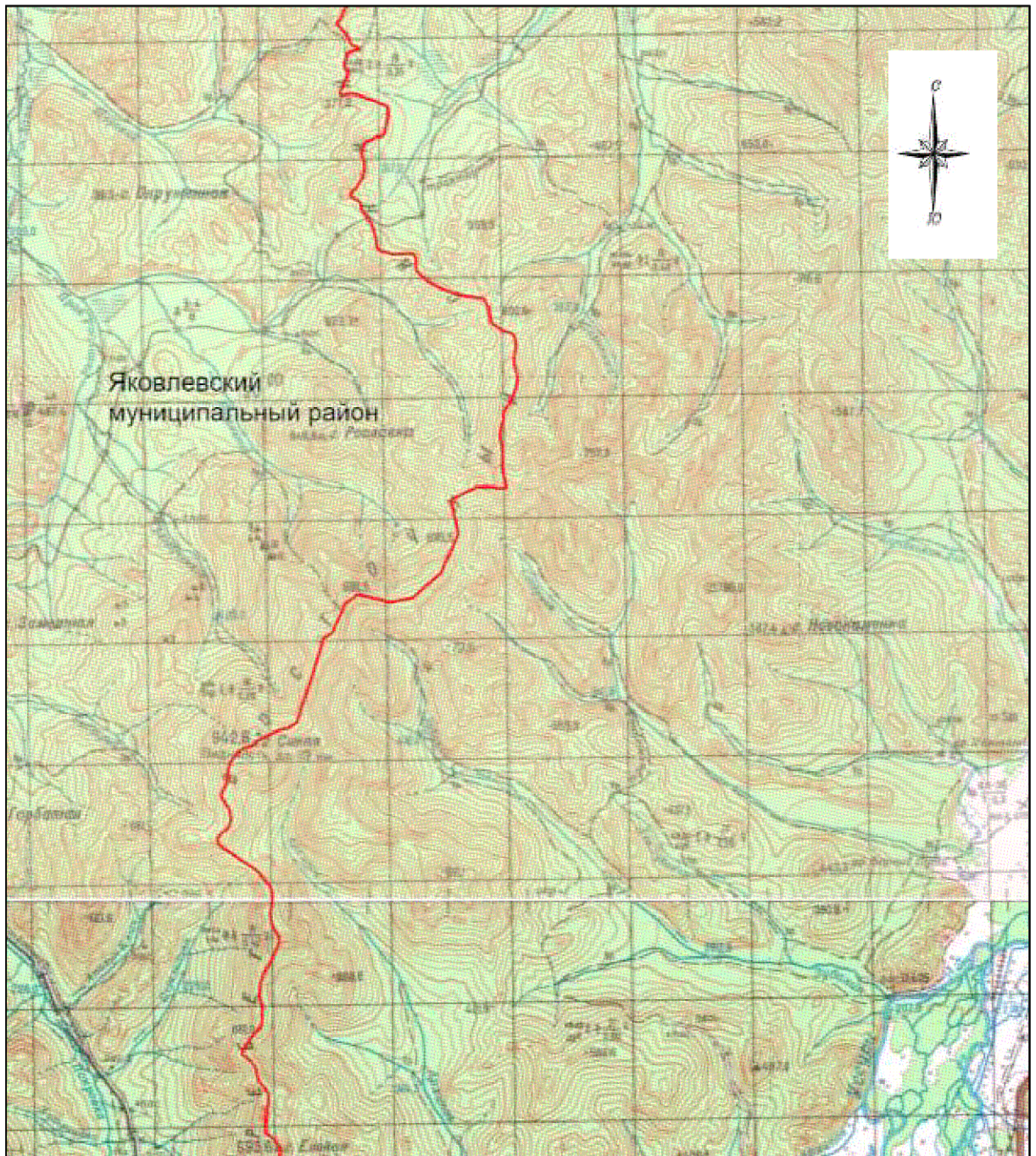
М 1:100000

#### Условные обозначения:

- - границы Чугуевского муниципального округа
- - характерная точка границ Чугуевского муниципального округа
- 1 - номер характерной точки границ Чугуевского муниципального округа
- - - - - - граница стыка смежных муниципальных образований



### Схема границ Чугуевского муниципального округа



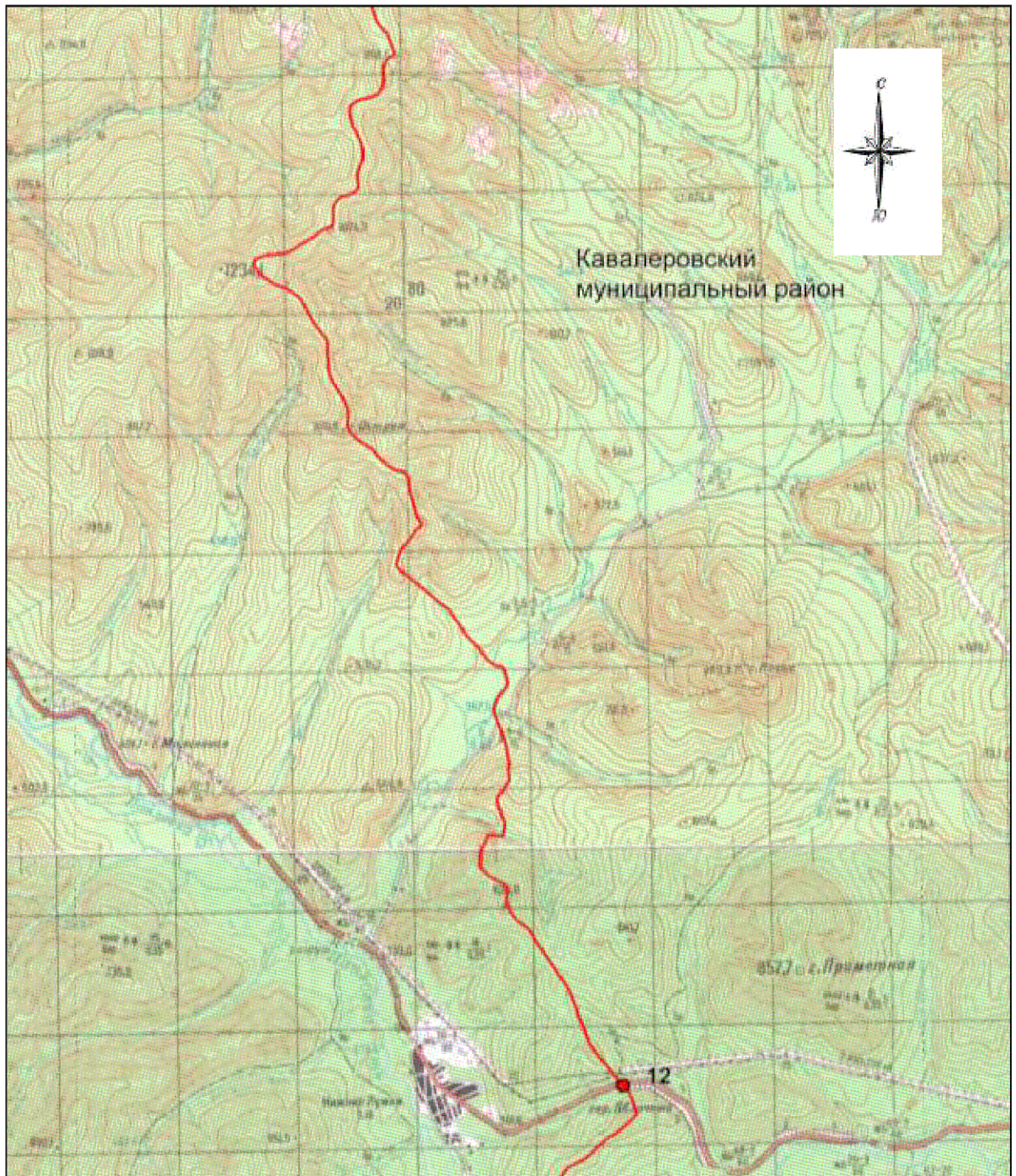
М 1:100000

**Условные обозначения:**

- - границы Чугуевского муниципального округа
- - характерная точка границ Чугуевского муниципального округа
- 1 - номер характерной точки границ Чугуевского муниципального округа
- - - - - граница стыка смежных муниципальных образований



## Схема границ Чугуевского муниципального округа



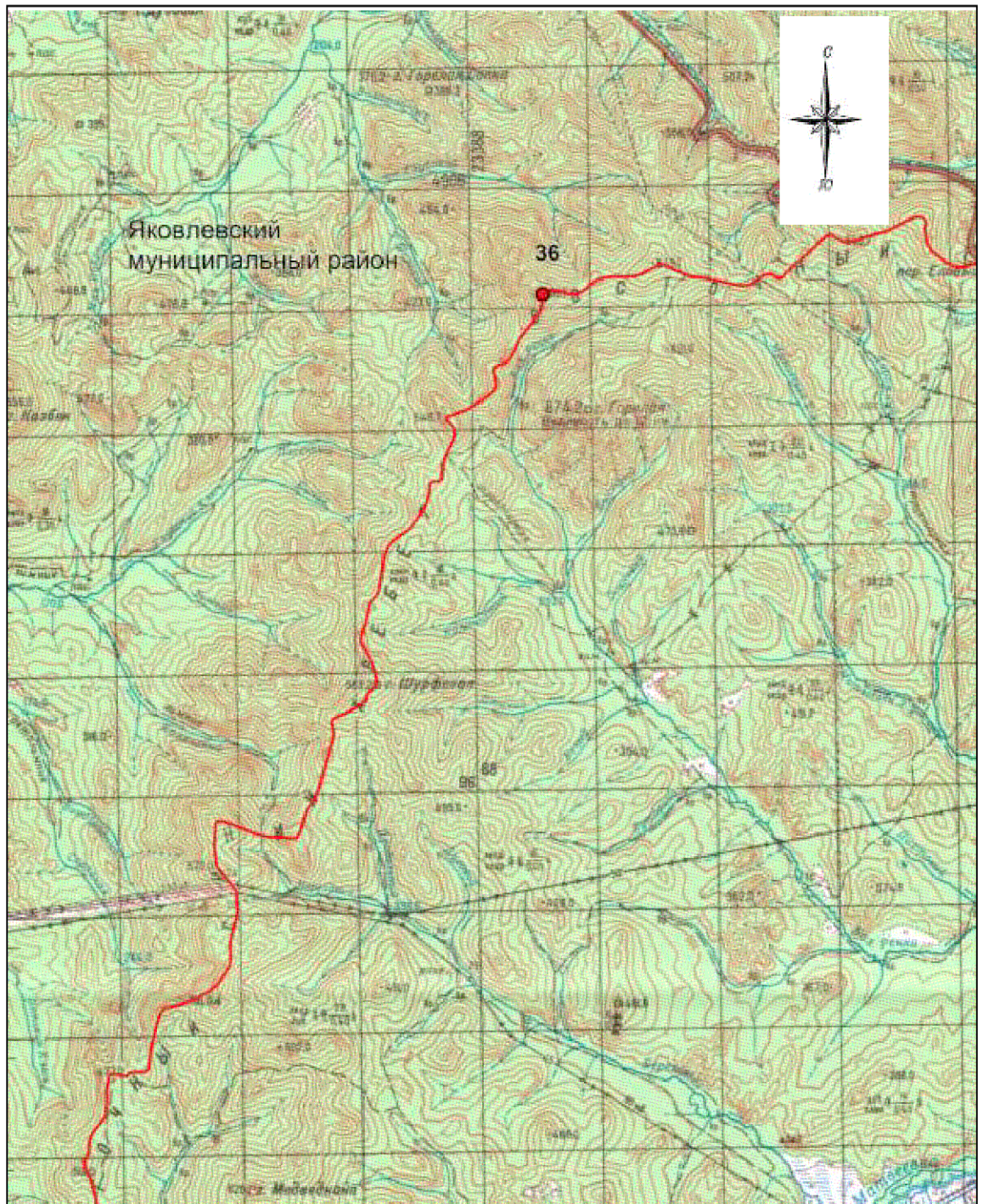
М 1:100000

**Условные обозначения:**

- - границы Чугуевского муниципального округа
- - характерная точка границ Чугуевского муниципального округа
- 1 - номер характерной точки границ Чугуевского муниципального округа
- - - - - - граница стыка смежных муниципальных образований



### Схема границ Чугуевского муниципального округа



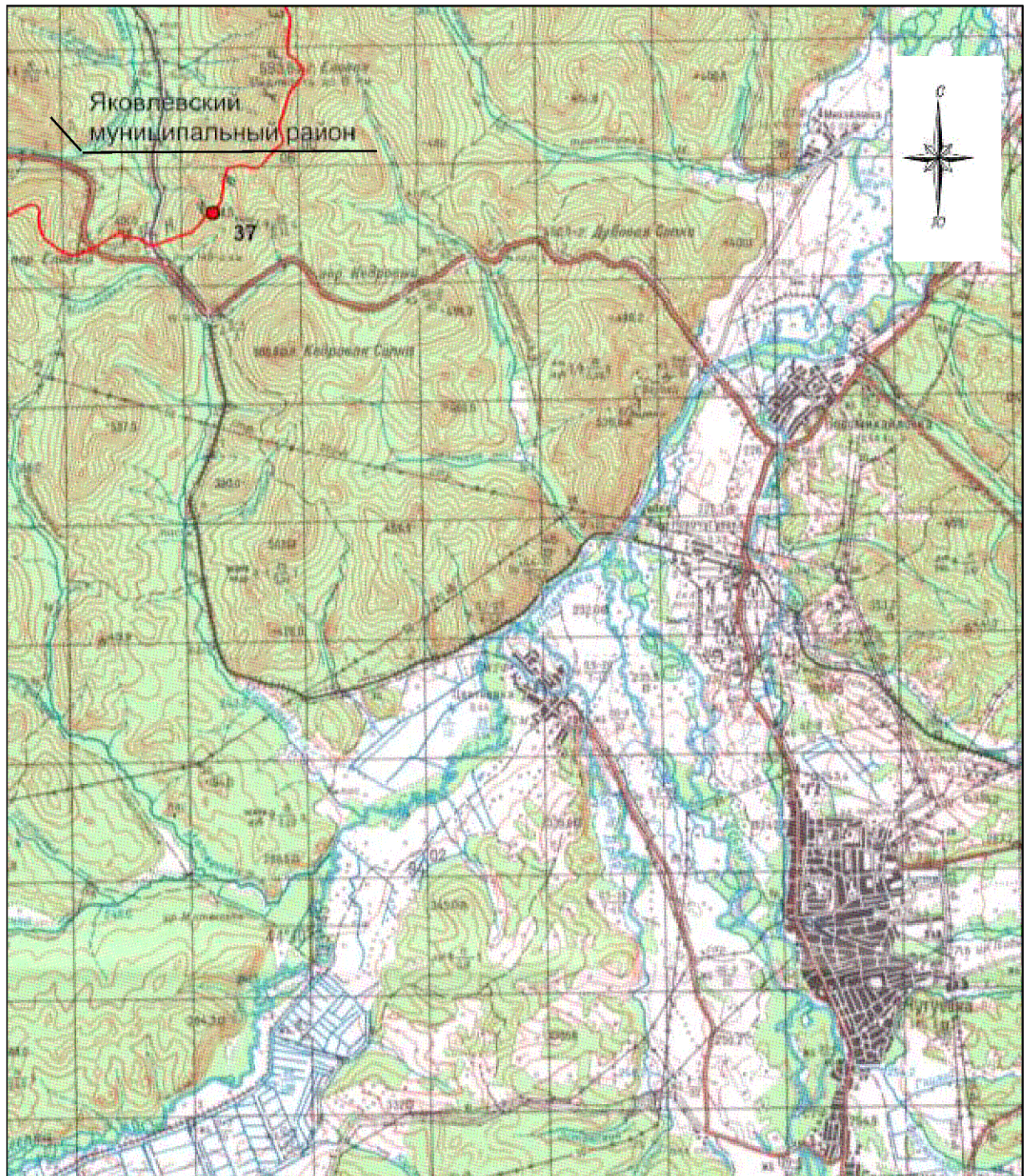
М 1:100000

**Условные обозначения:**

- - границы Чугуевского муниципального округа
- - характерная точка границ Чугуевского муниципального округа
- 1 - номер характерной точки границ Чугуевского муниципального округа
- - - - - граница стыка смежных муниципальных образований



## Схема границ Чугуевского муниципального округа



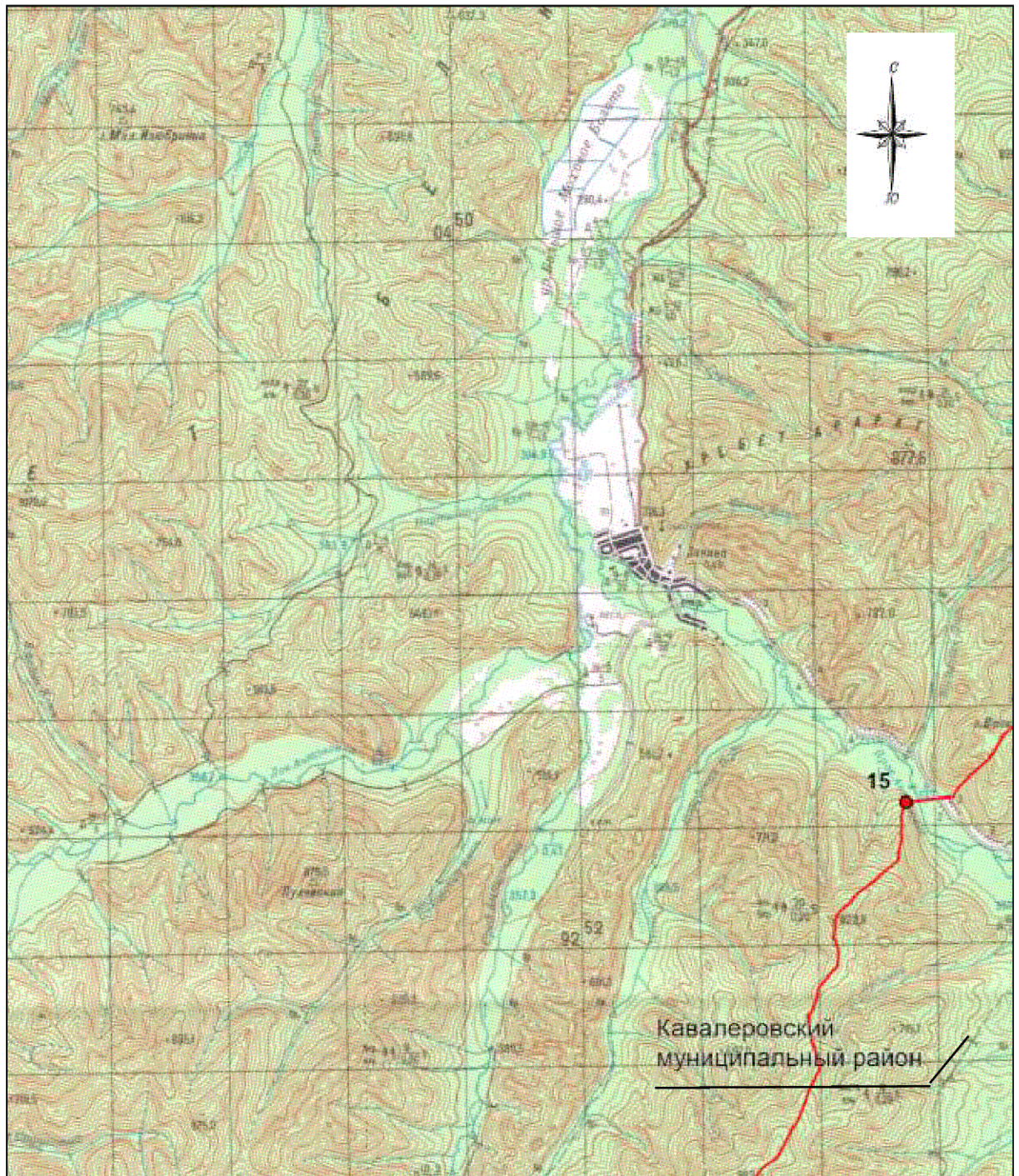
М 1:100000

**Условные обозначения:**

- - границы Чугуевского муниципального округа
- - характерная точка границ Чугуевского муниципального округа
- 1 - номер характерной точки границ Чугуевского муниципального округа
- - - - граница стыка смежных муниципальных образований



## Схема границ Чугуевского муниципального округа



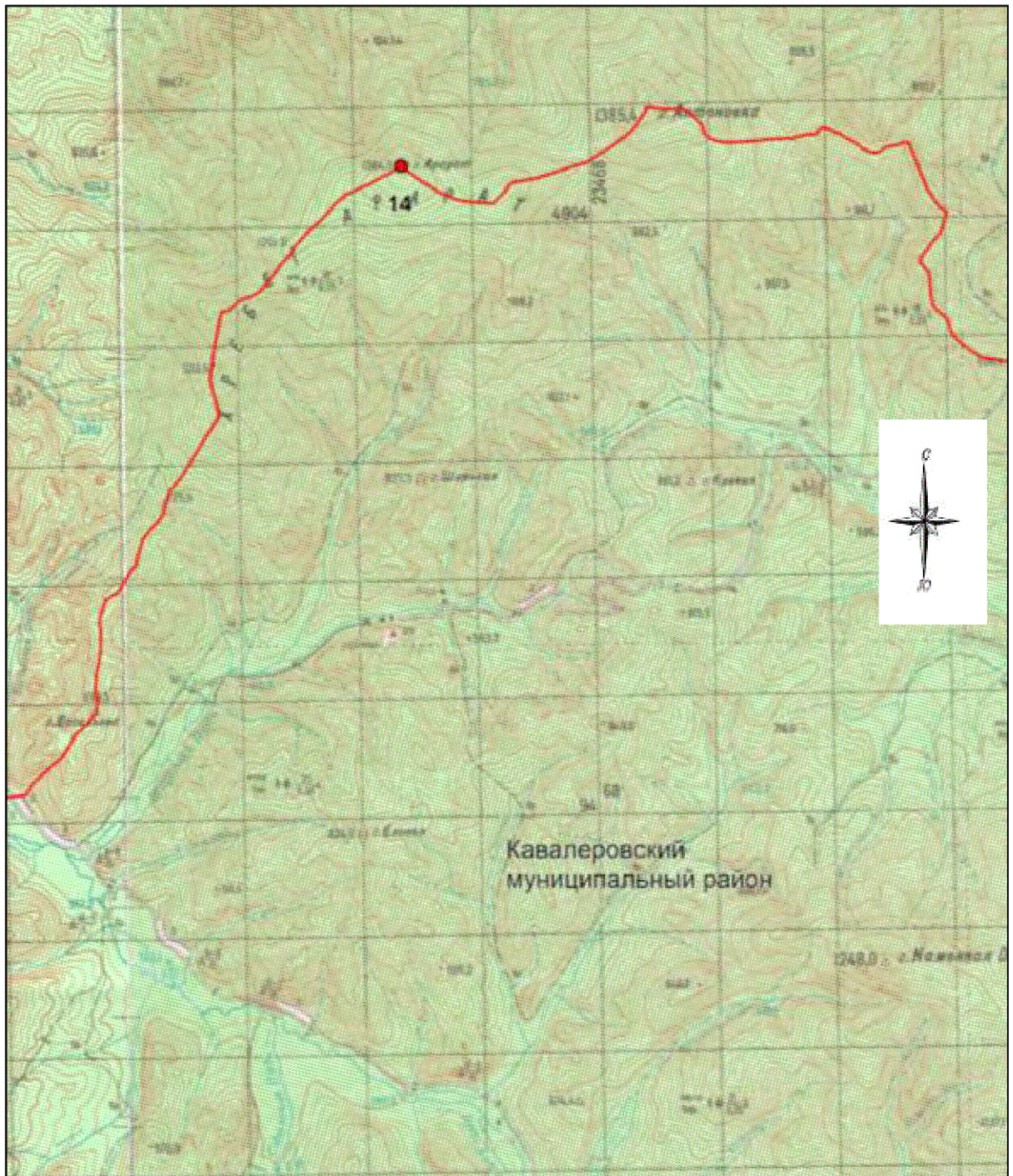
М 1:100000

**Условные обозначения:**

- - границы Чугуевского муниципального округа
- - характерная точка границ Чугуевского муниципального округа
- 1 - номер характерной точки границ Чугуевского муниципального округа
- - - - - - граница стыка смежных муниципальных образований



### Схема границ Чугуевского муниципального округа



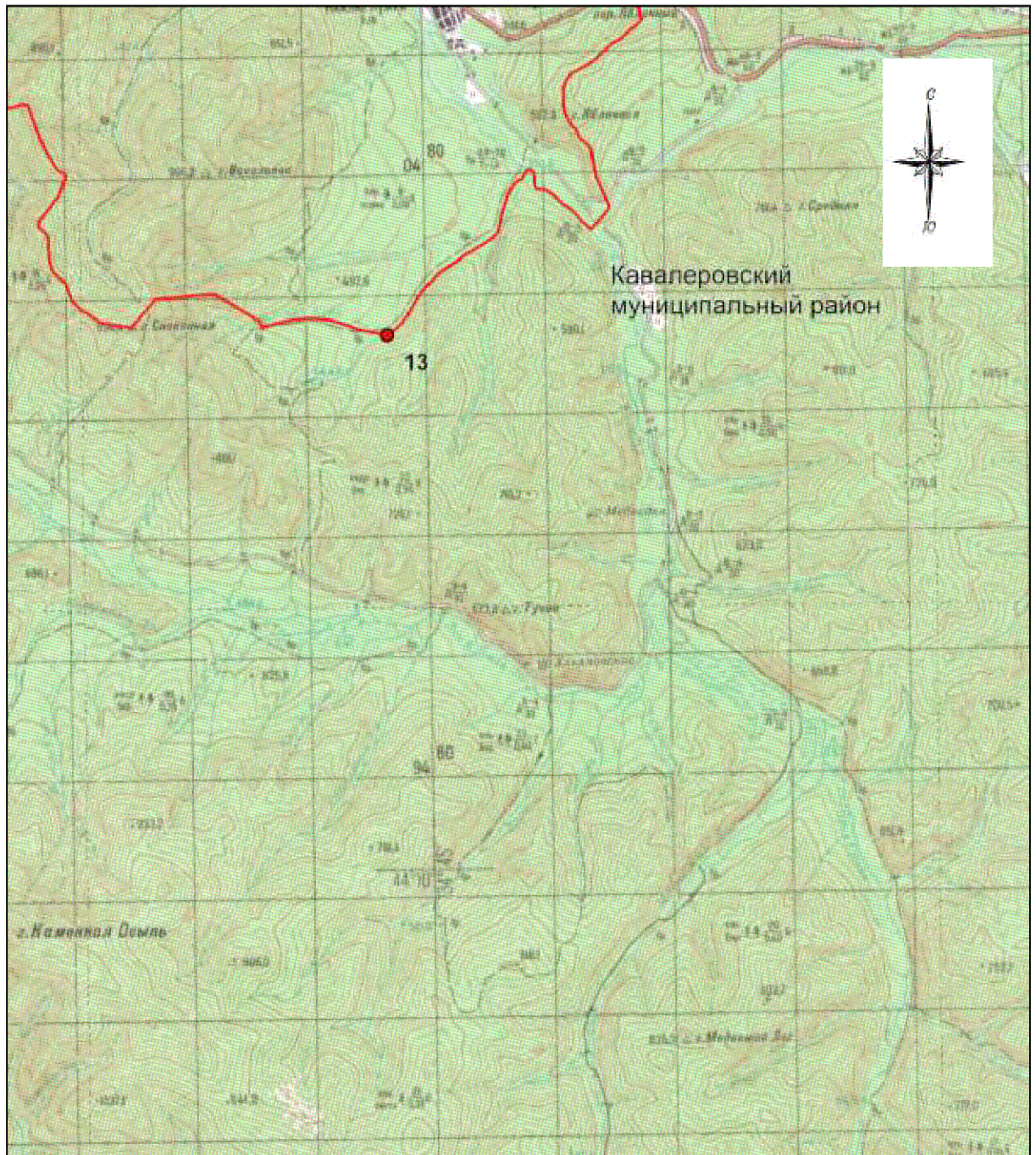
М 1:100000

**Условные обозначения:**

- - границы Чугуевского муниципального округа
- - характерная точка границ Чугуевского муниципального округа
- 1 - номер характерной точки границ Чугуевского муниципального округа
- - - - - граница стыка смежных муниципальных образований



### Схема границ Чугуевского муниципального округа



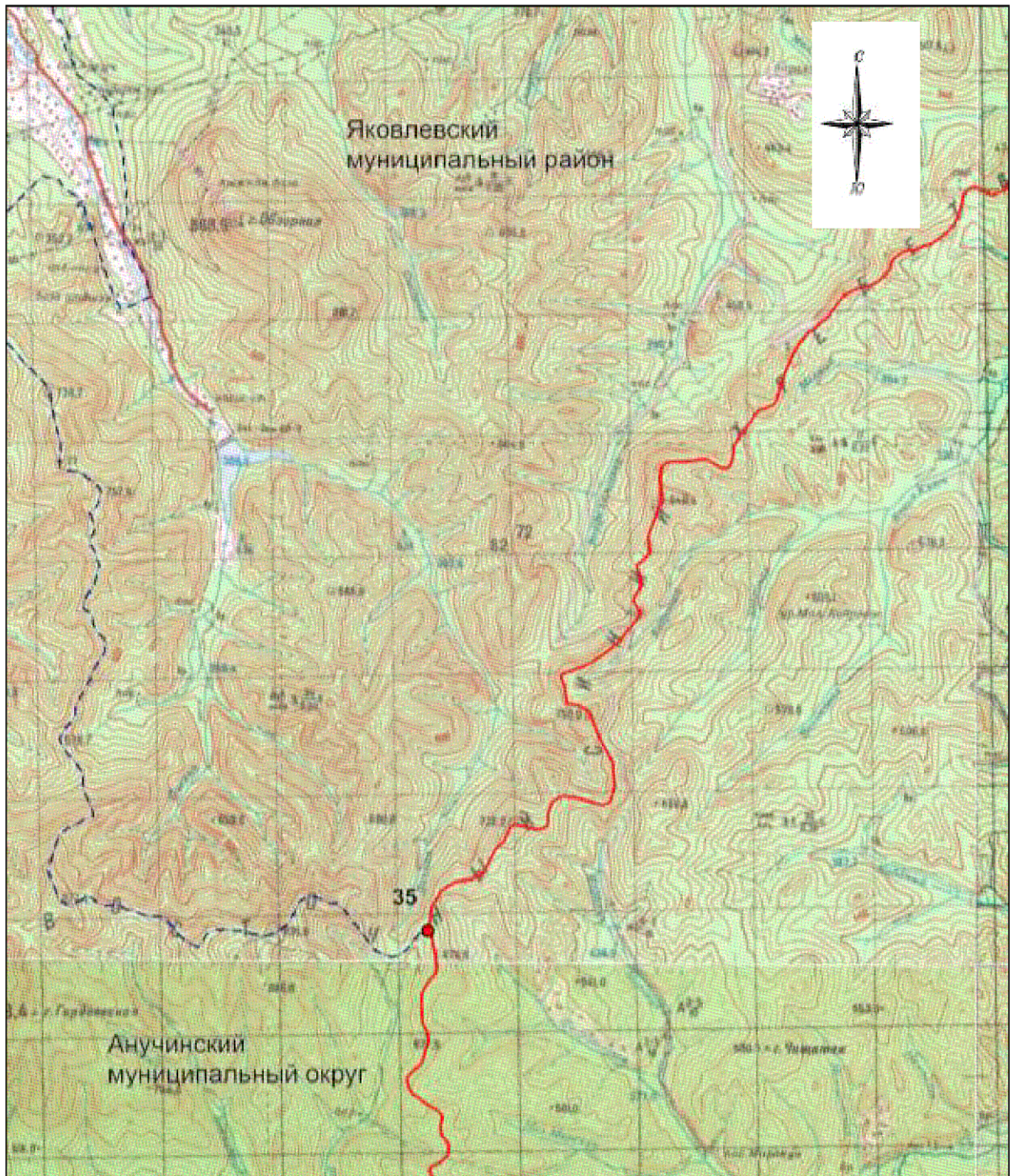
М 1:100000

**Условные обозначения:**

- - границы Чугуевского муниципального округа
- - характерная точка границ Чугуевского муниципального округа
- 1 - номер характерной точки границ Чугуевского муниципального округа
- - - - - граница стыка смежных муниципальных образований



### Схема границ Чугуевского муниципального округа

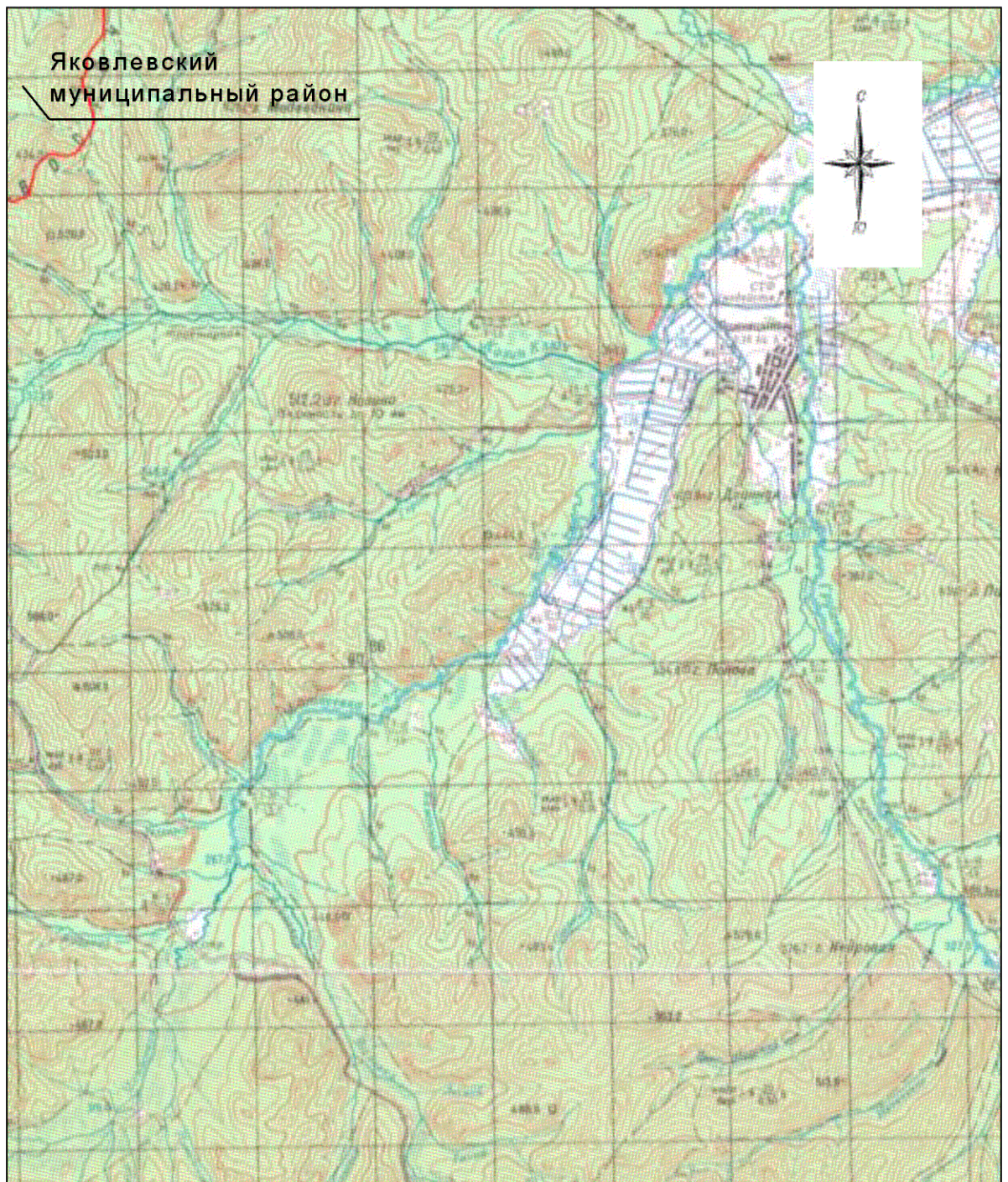


#### Условные обозначения:

- - границы Чугуевского муниципального округа
- - характерная точка границ Чугуевского муниципального округа
- 1 - номер характерной точки границ Чугуевского муниципального округа
- - - - граница стыка смежных муниципальных образований



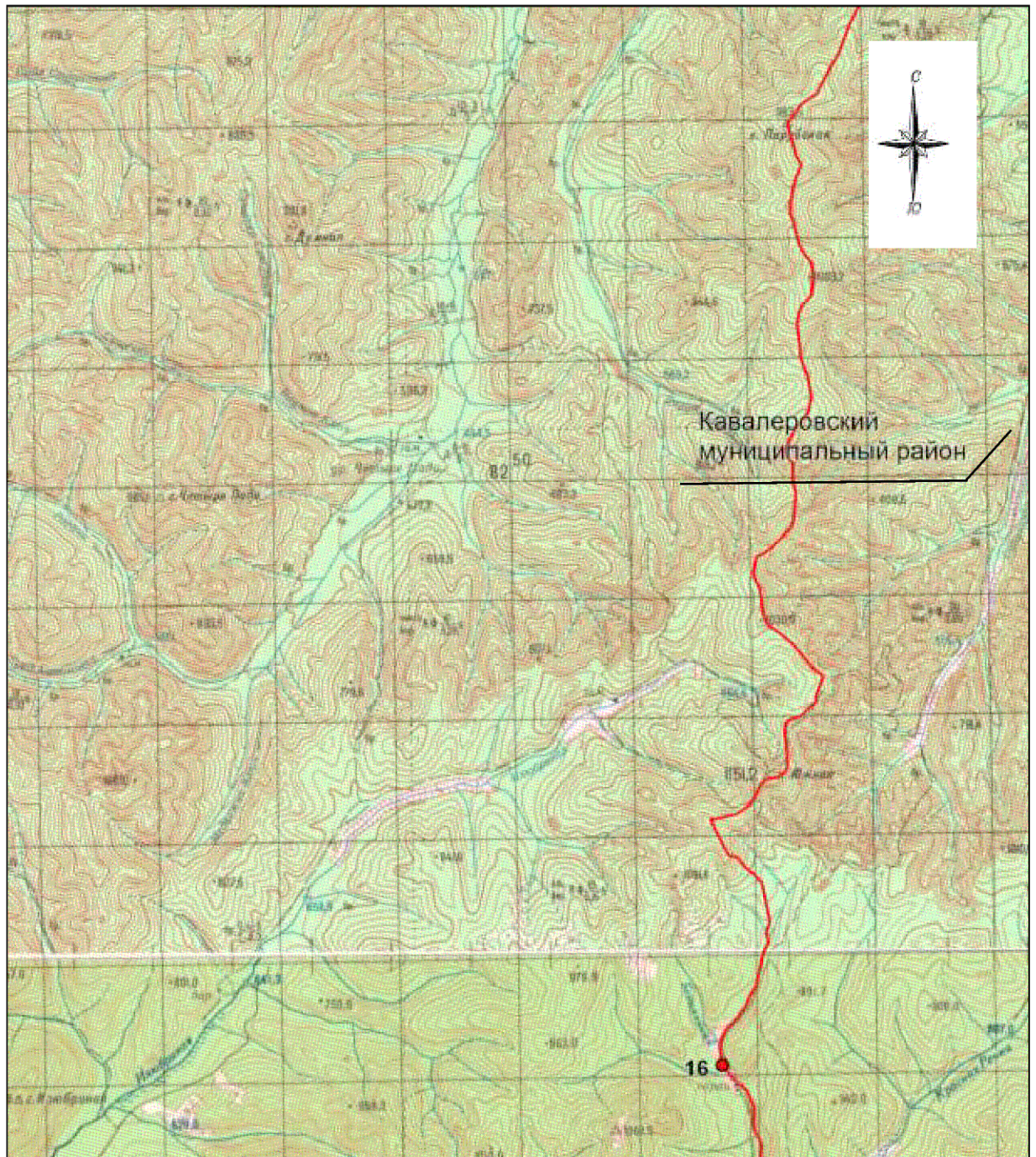
## Схема границ Чугуевского муниципального округа

**Условные обозначения:**

- - границы Чугуевского муниципального округа
- - характерная точка границ Чугуевского муниципального округа
- 1 - номер характерной точки границ Чугуевского муниципального округа
- - - - - граница стыка смежных муниципальных образований



## Схема границ Чугуевского муниципального округа



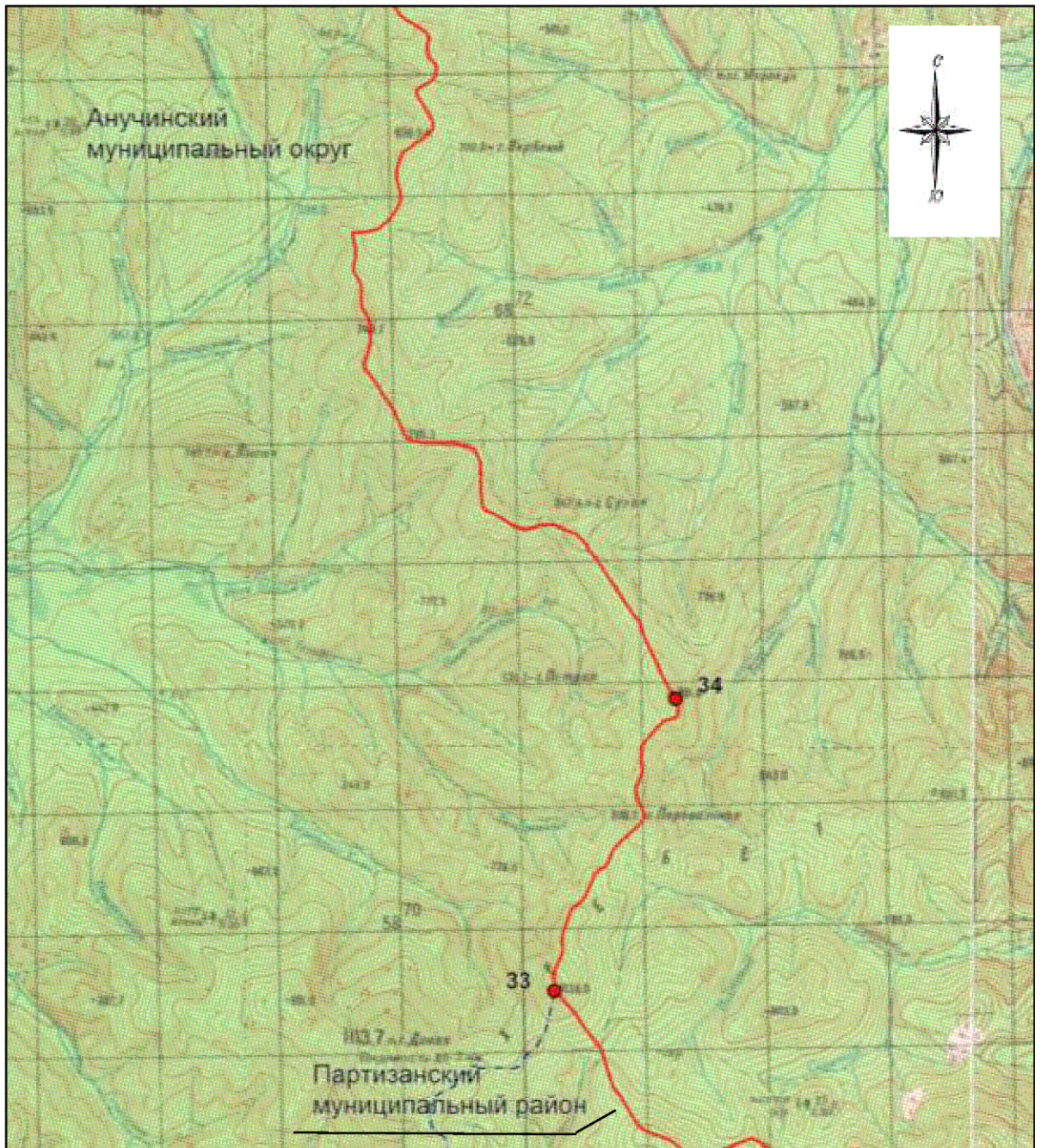
М 1:100000

**Условные обозначения:**

- - границы Чугуевского муниципального округа
- - характерная точка границ Чугуевского муниципального округа
- 1 - номер характерной точки границ Чугуевского муниципального округа
- - - - - - граница стыка смежных муниципальных образований



### Схема границ Чугуевского муниципального округа



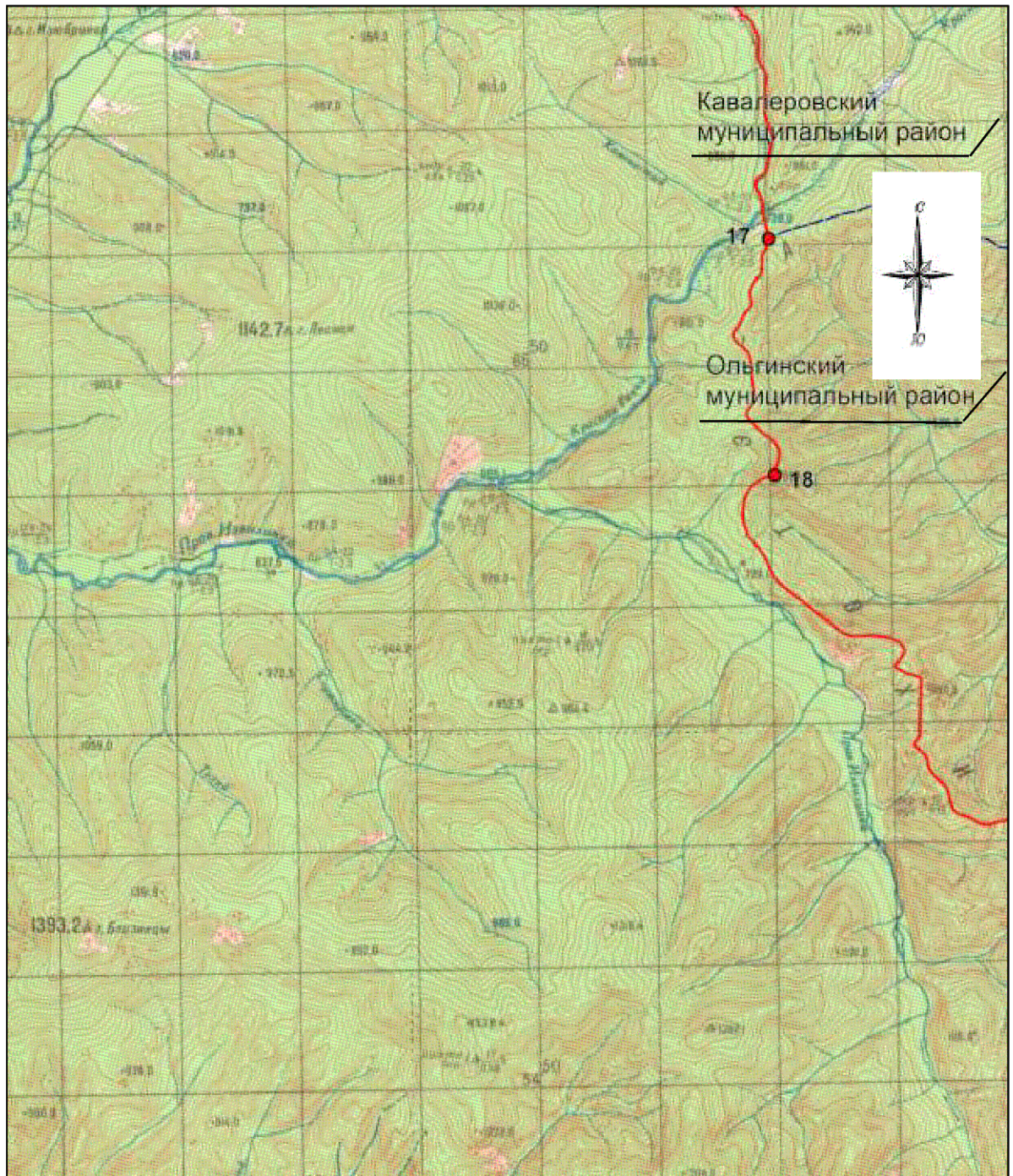
М 1:100000

**Условные обозначения:**

- - границы Чугуевского муниципального округа
- - характерная точка границ Чугуевского муниципального округа
- 1 - номер характерной точки границ Чугуевского муниципального округа
- · - · - · - граница стыка смежных муниципальных образований



### Схема границ Чугуевского муниципального округа



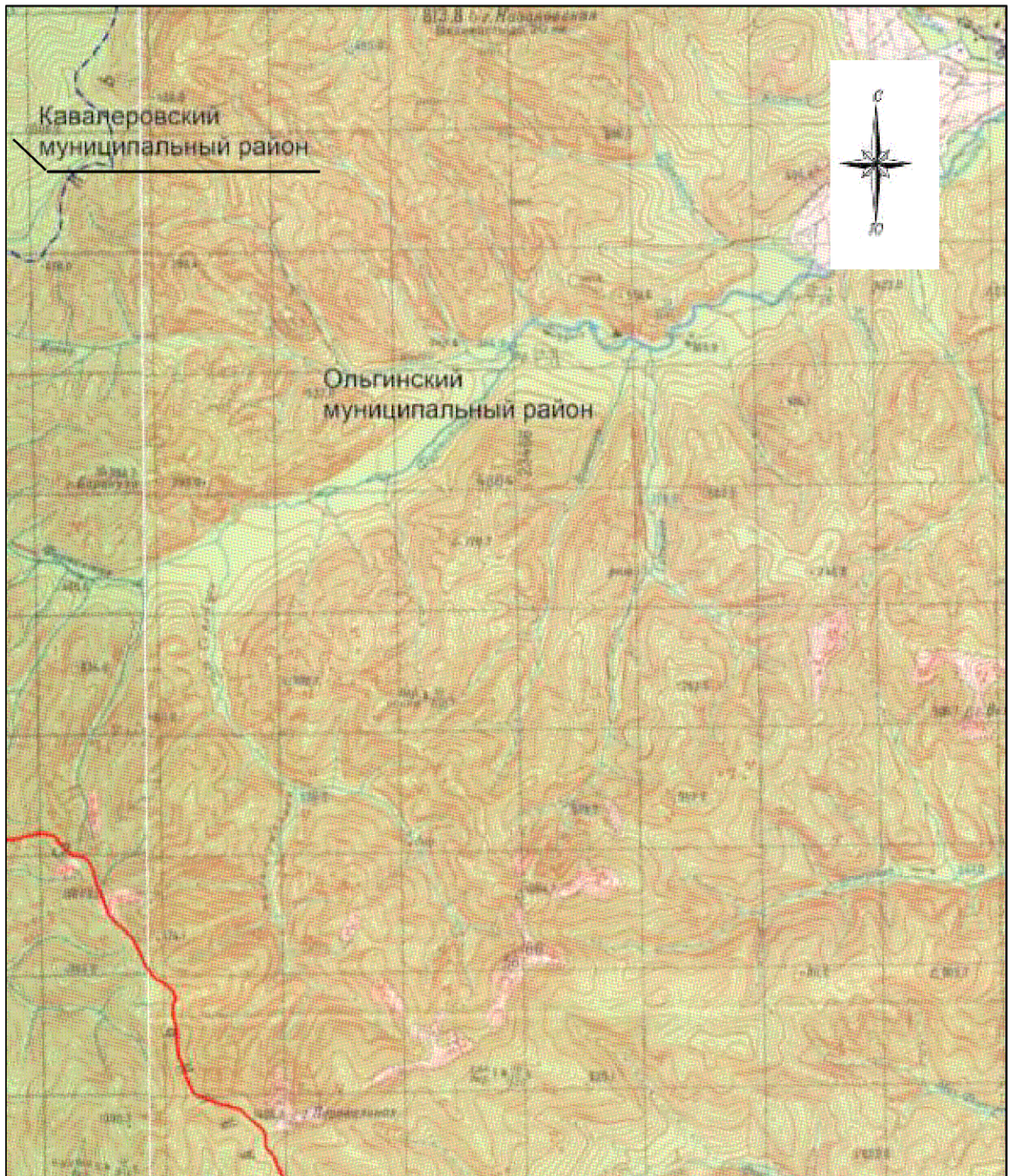
М 1:100000

#### Условные обозначения:

- - границы Чугуевского муниципального округа
- - характерная точка границ Чугуевского муниципального округа
- 1 - номер характерной точки границ Чугуевского муниципального округа
- - - - - граница стыка смежных муниципальных образований



### Схема границ Чугуевского муниципального округа



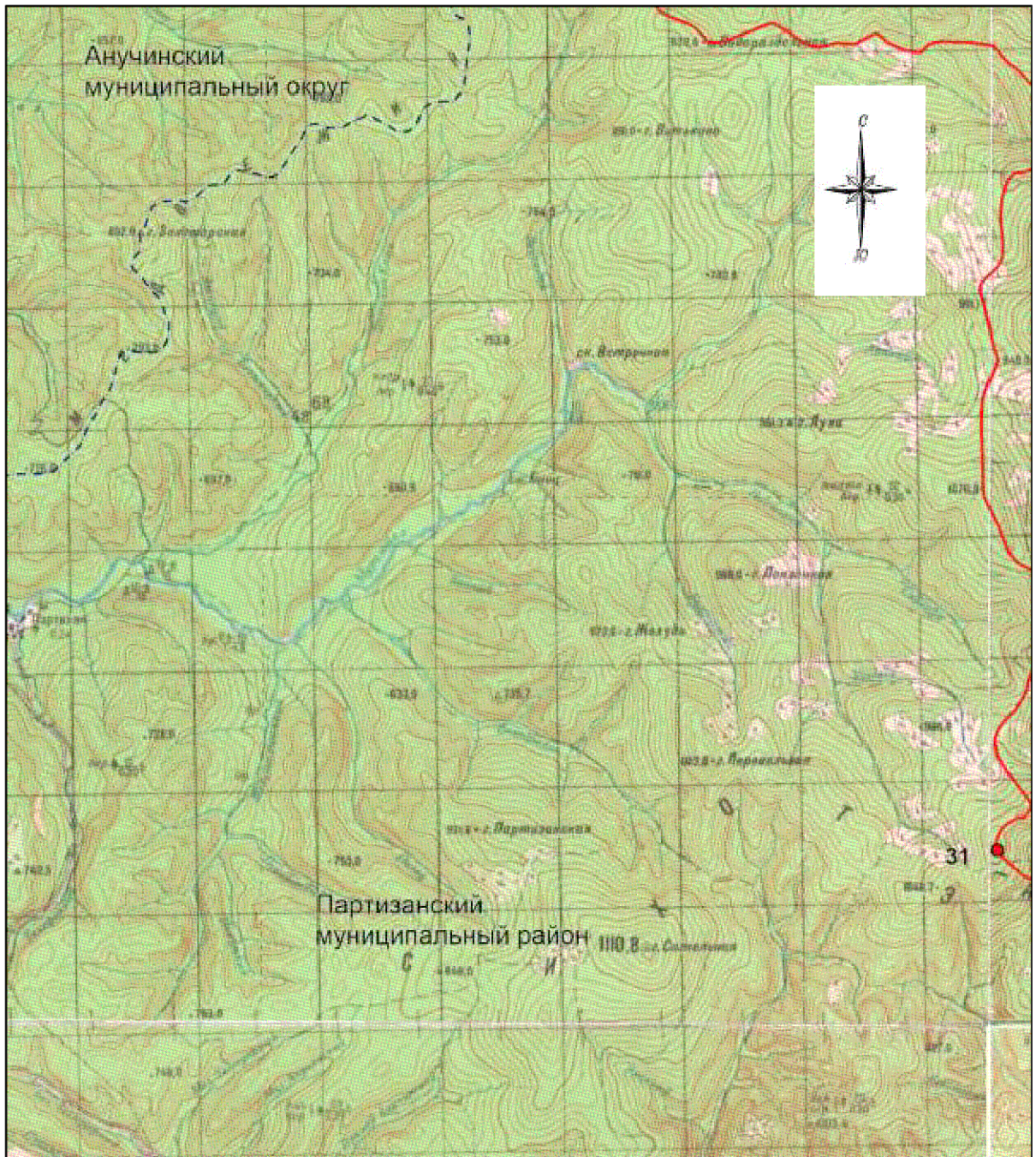
М 1:100000

**Условные обозначения:**

- - границы Чугуевского муниципального округа
- - характерная точка границ Чугуевского муниципального округа
- 1 - номер характерной точки границ Чугуевского муниципального округа
- · - · - · - граница стыка смежных муниципальных образований



### Схема границ Чугуевского муниципального округа



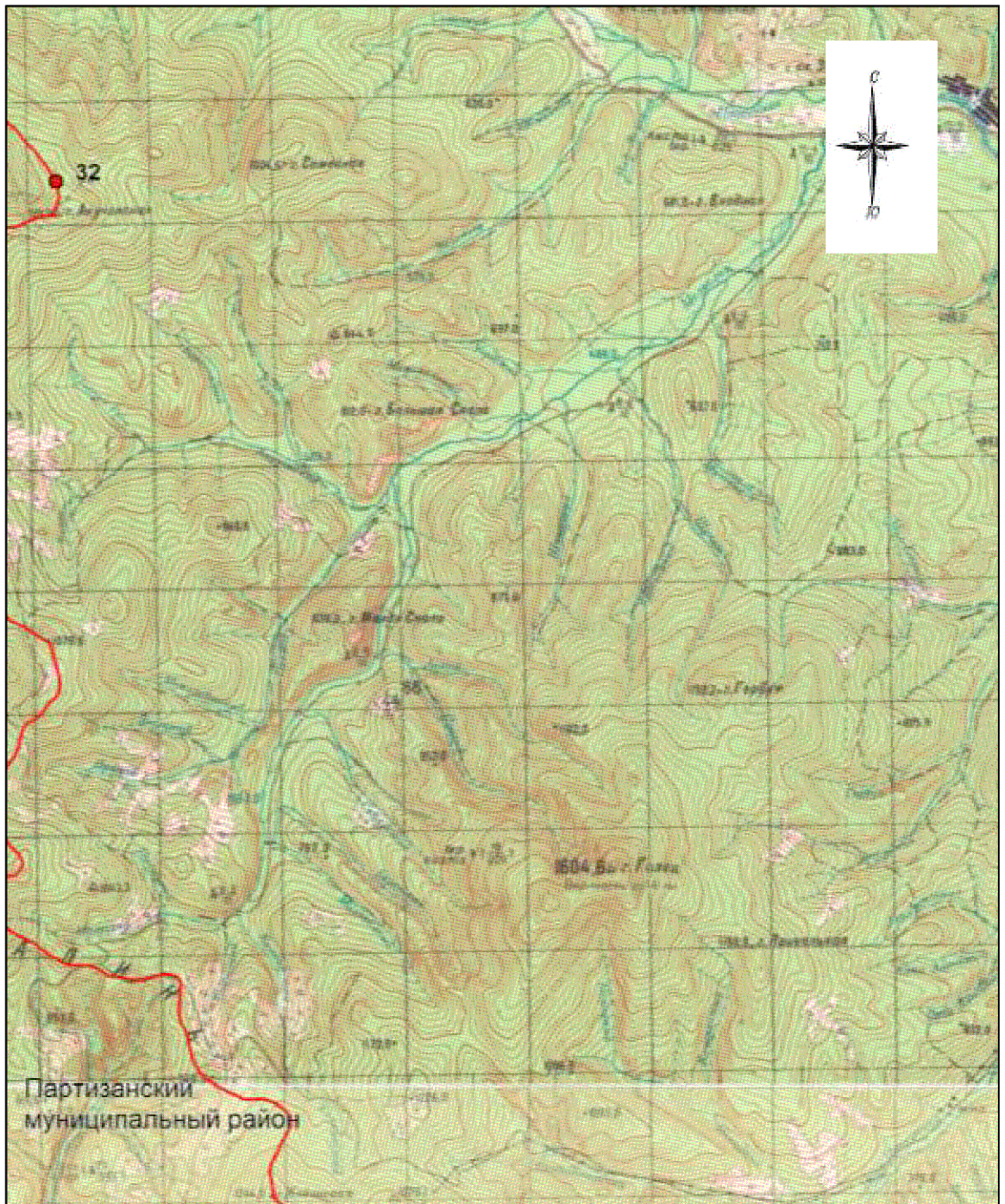
М 1:100000

#### Условные обозначения:

- - границы Чугуевского муниципального округа
- - характерная точка границ Чугуевского муниципального округа
- 1 - номер характерной точки границ Чугуевского муниципального округа
- - - - - граница стыка смежных муниципальных образований



## Схема границ Чугуевского муниципального округа



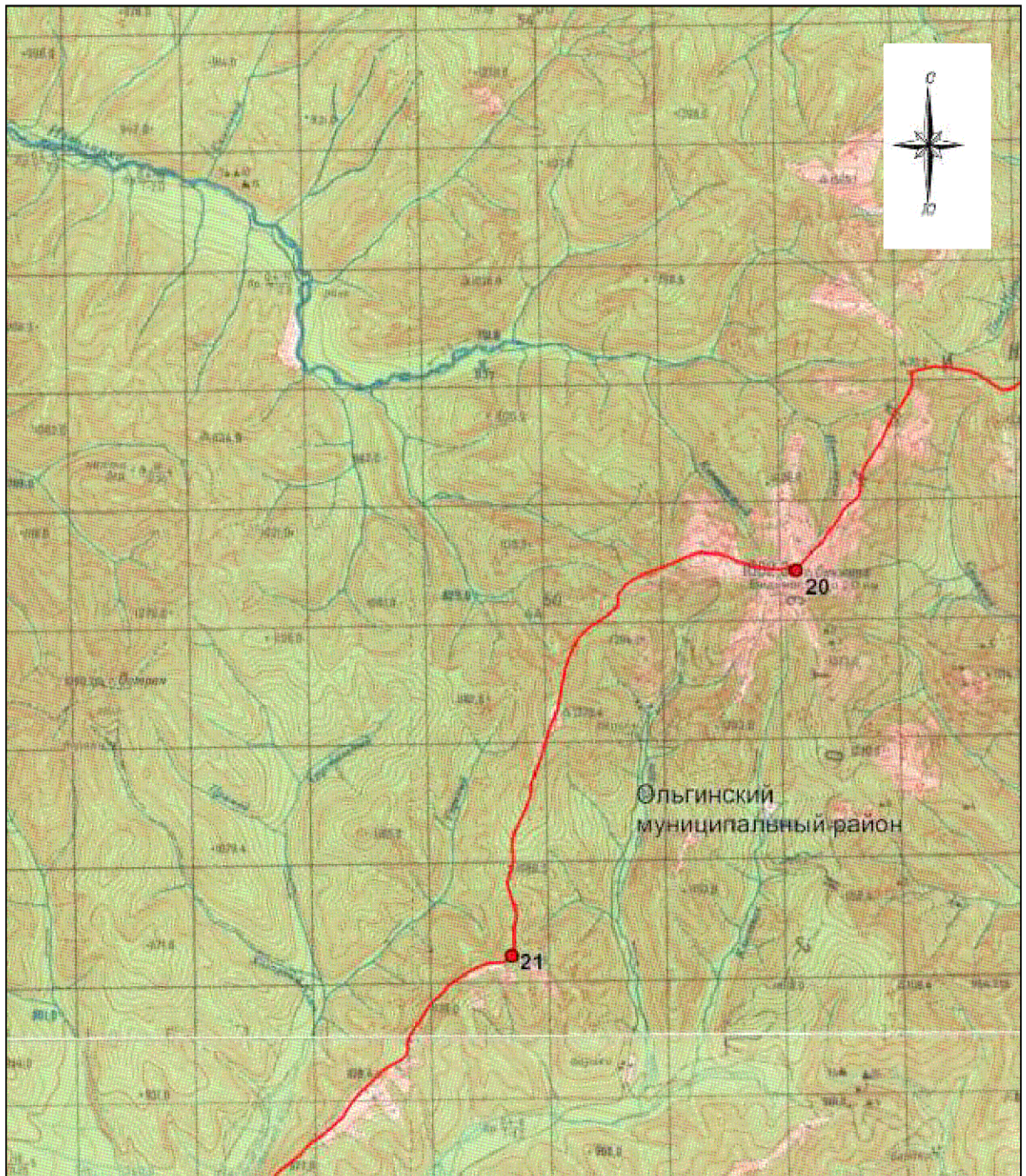
М 1:100000

**Условные обозначения:**

- - границы Чугуевского муниципального округа
- - характерная точка границ Чугуевского муниципального округа
- 1 - номер характерной точки границ Чугуевского муниципального округа
- - - - - - граница стыка смежных муниципальных образований



## Схема границ Чугуевского муниципального округа



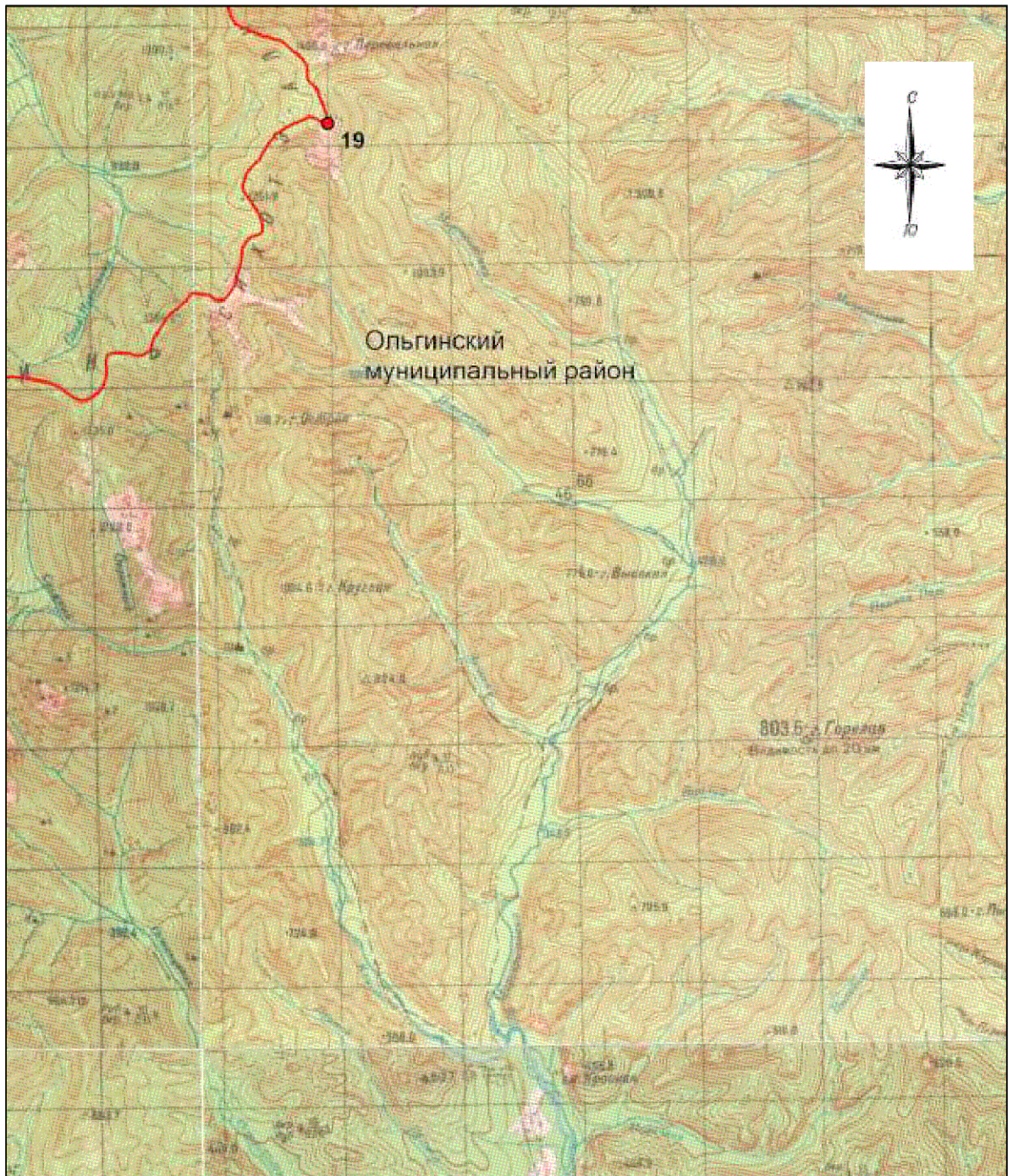
М 1:100000

**Условные обозначения:**

- - границы Чугуевского муниципального округа
- - характерная точка границ Чугуевского муниципального округа
- 1 - номер характерной точки границ Чугуевского муниципального округа
- · - · - · - граница стыка смежных муниципальных образований



### Схема границ Чугуевского муниципального округа



М 1:100000

#### Условные обозначения:

- - границы Чугуевского муниципального округа
- - характерная точка границ Чугуевского муниципального округа
- 1 - номер характерной точки границ Чугуевского муниципального округа
- - - - - граница стыка смежных муниципальных образований



## Схема границ Чугуевского муниципального округа



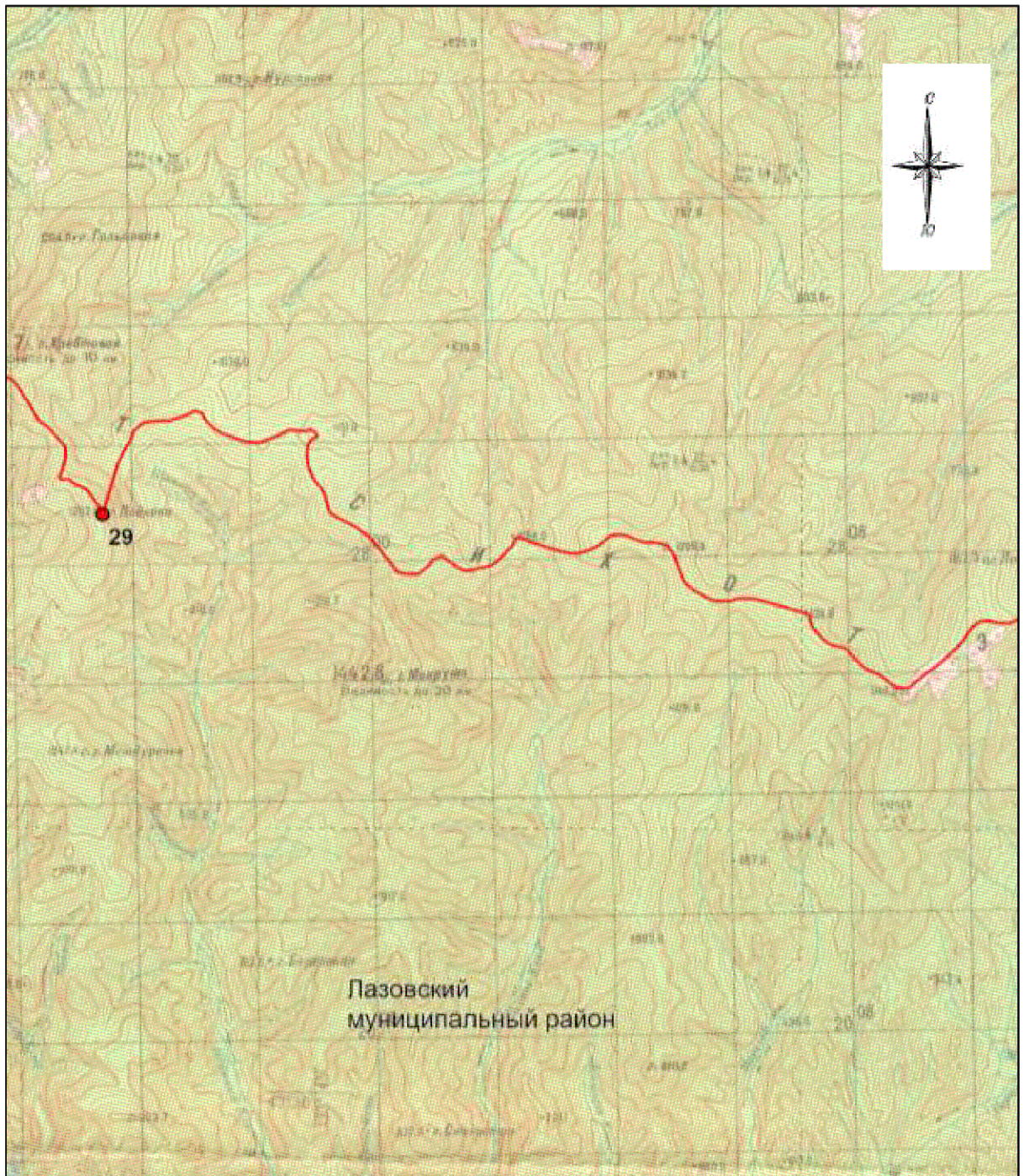
М 1:100000

**Условные обозначения:**

- - границы Чугуевского муниципального округа
- - характерная точка границ Чугуевского муниципального округа
- 1 - номер характерной точки границ Чугуевского муниципального округа
- - - - граница стыка смежных муниципальных образований



### Схема границ Чугуевского муниципального округа



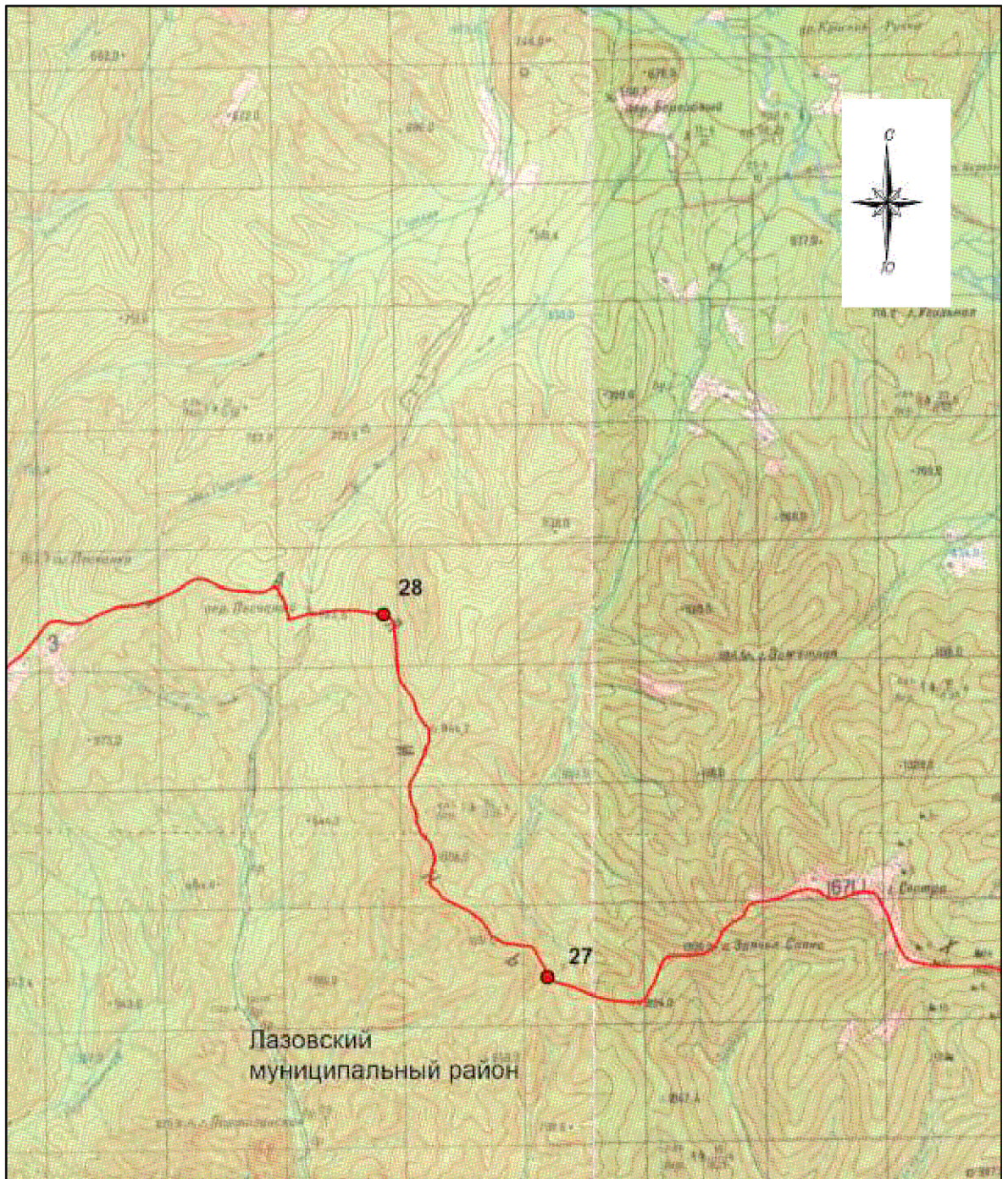
М 1:100000

**Условные обозначения:**

- - границы Чугуевского муниципального округа
- - характерная точка границ Чугуевского муниципального округа
- 1 - номер характерной точки границ Чугуевского муниципального округа
- - - - - - граница стыка смежных муниципальных образований



## Схема границ Чугуевского муниципального округа



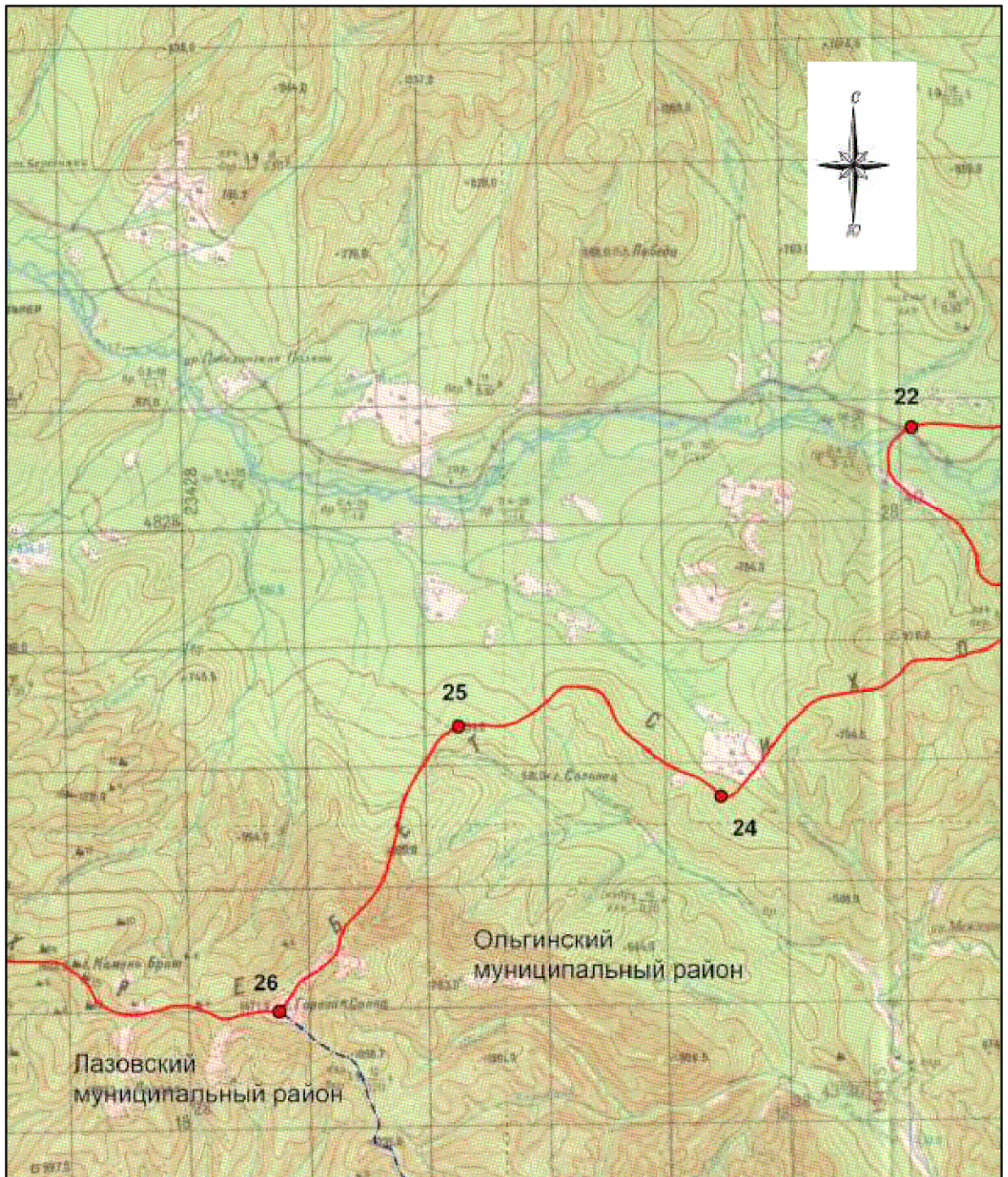
М 1:100000

**Условные обозначения:**

- - границы Чугуевского муниципального округа
- - характерная точка границ Чугуевского муниципального округа
- 1 - номер характерной точки границ Чугуевского муниципального округа
- · - · - · - граница стыка смежных муниципальных образований



## Схема границ Чугуевского муниципального округа



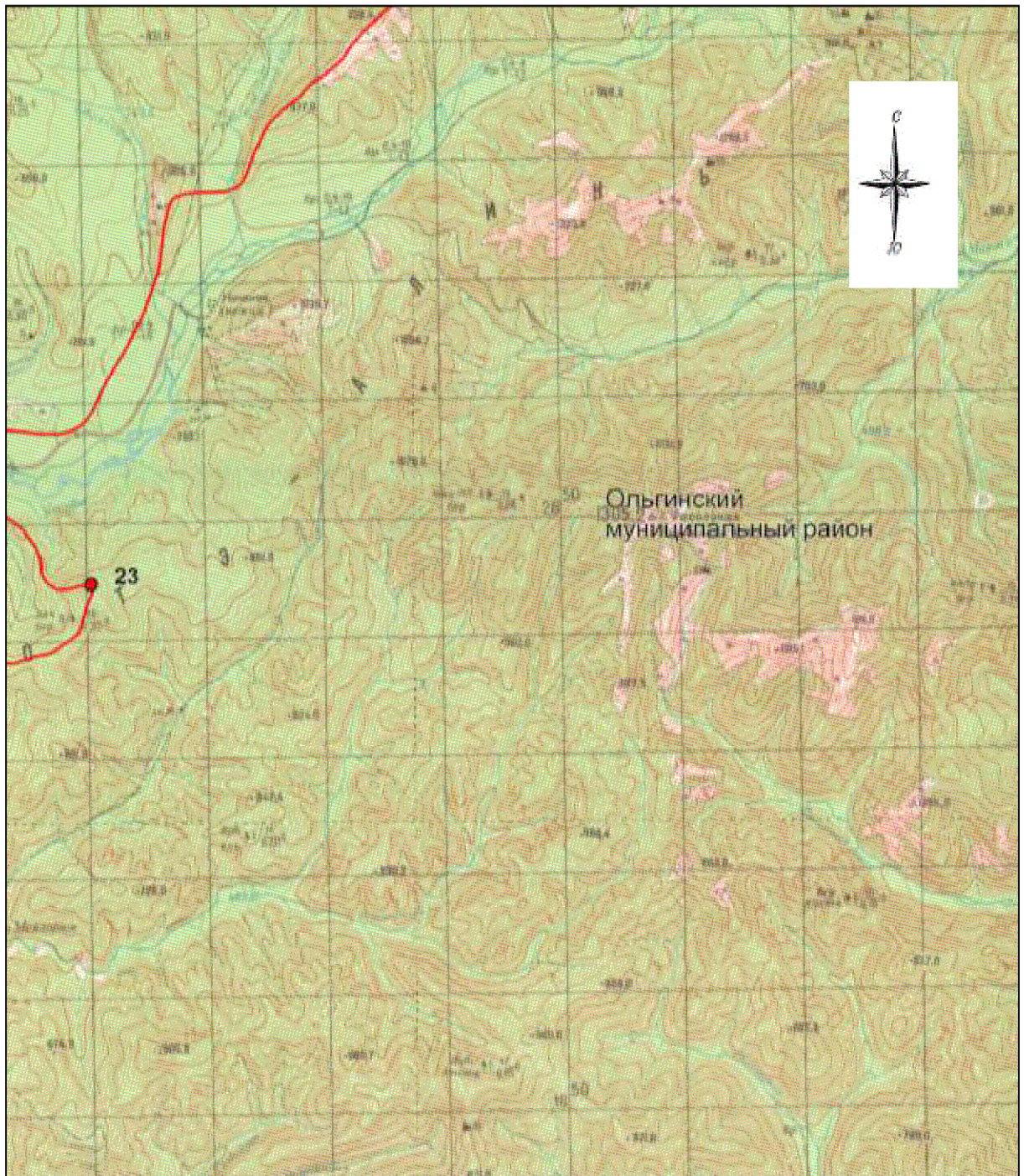
М 1:100000

**Условные обозначения:**

- - границы Чугуевского муниципального округа
- - характерная точка границ Чугуевского муниципального округа
- 1 - номер характерной точки границ Чугуевского муниципального округа
- - - - - граница стыка смежных муниципальных образований



## Схема границ Чугуевского муниципального округа



М 1:100000

**Условные обозначения:**

- - границы Чугуевского муниципального округа
- - характерная точка границ Чугуевского муниципального округа
- 1 - номер характерной точки границ Чугуевского муниципального округа
- - - - - - граница стыка смежных муниципальных образований