



АДМИНИСТРАЦИЯ ПРИМОРСКОГО КРАЯ

ПОСТАНОВЛЕНИЕ

31 мая 2019 года

г. Владивосток

№ 325-па

Об утверждении Положения о природном парке «Хасанский»

В соответствии с Федеральным законом от 14 марта 1995 года № 33-ФЗ «Об особо охраняемых природных территориях», на основании Устава Приморского края, Закона Приморского края от 11 мая 2005 года № 245-КЗ «Об особо охраняемых природных территориях Приморского края» Администрация Приморского края

ПОСТАНОВЛЯЕТ:

1. Утвердить прилагаемое Положение о природном парке «Хасанский».
2. Департаменту информационной политики Приморского края обеспечить официальное опубликование настоящего постановления.

Губернатор края –
Глава Администрации
Приморского края

О.Н. Кожемяко

УТВЕРЖДЕНО
постановлением
Администрации Приморского края
от 31 мая 2019 года № 325-па

ПОЛОЖЕНИЕ

о природном парке «Хасанский»

I. ОБЩИЕ ПОЛОЖЕНИЯ

1.1. Природный парк «Хасанский» (далее - природный парк) является особо охраняемой природной территорией краевого значения, территория и акватория которого включают природные комплексы и объекты, имеющие экологическую, эстетическую, историческую ценность, и предназначен для использования в природоохранных, рекреационных, просветительских, научных и культурных целях.

1.2. Территория природного парка представляет собой систему зон различного назначения, на которых устанавливаются режимы использования и охраны природных ресурсов в зависимости от ценности конкретного участка в природоохранном и рекреационном отношениях.

1.3. Природный парк создан постановлением Губернатора Приморского края от 24 июня 1997 года № 268 «Об организации природного парка «Хасанский» без ограничения срока действия.

1.4. Природный парк находится в ведении органа исполнительной власти Приморского края, осуществляющего в пределах своих полномочий государственное управление в области создания, охраны и использования особо охраняемых природных территорий - государственных природных заказников краевого значения, природных парков краевого значения (далее - уполномоченный орган).

1.5. Управление природным парком осуществляется краевым государственным бюджетным учреждением «Дирекция по охране объектов животного мира и особо охраняемых природных территорий» (далее - Дирекция ООПТ). Дирекция ООПТ обеспечивает функционирование природного парка, осуществляет обеспечение соблюдение режима особой охраны природного парка.

1.6. Финансирование природного парка осуществляется за счет средств краевого бюджета и иных, не запрещенных законом источников.

II. ТЕРРИТОРИЯ И ГРАНИЦЫ ПРИРОДНОГО ПАРКА

2.1. Природный парк расположен на территории Хасанского муниципального района Приморского края.

2.2. Границы природного парка:

От юго-восточной оконечности озера Лотос граница идет по протоке, текущей с запада на восток и впадающей с севера в центральной части залива Голубиный. В месте пересечения полевой дороги и северного ответвления залива Голубиный (брода) граница отходит от залива и продолжается по дороге в восточном направлении вдоль северного подножья горы Сюдари (68.7 м) до пересечения с протокой. Далее на север и северо-восток по правому берегу протоки до выхода в море (бухту Сивучья) западнее мыса Островок Фальшивый (88.6 м).

От устья протоки по нормали, в направлении песчаной косы, доходящей до западного подножия скалистой части мыса Островок Фальшивый, пересекая ее и далее по урезу воды на юг до точки выхода южной границы Южного участка Дальневосточного государственного морского заповедника к урезу воды. Далее - на запад по нормали к берегу на расстояние 1000 м и на юго-юго-запад параллельно берегу моря на расстоянии 1000 м от уреза воды моря до выхода к точке, расположенной в 2 км северо - восточнее устья реки Туманная и в 1000 м от уреза воды моря. От этой точки по нормали к берегу до уреза воды и далее по урезу воды до устья реки Туманная.

От устья граница природного парка проходит в северо-западном, северном и северо-восточном направлениях вдоль уреза воды реки вверх по ее течению по левому берегу до точки поворота русла с северо-восточного направления на северо-западное (в 1 км южнее подсобного хозяйства). Далее граница идет по прямой на восток 1.0 км, поворачивает на юго-восток, проходя по дороге 0.8 км, и поворачивает в северо-восточном направлении до пересечения вала (1.2 км), затем по прямой на северо-северо-запад (0.6 км) и север (1.9 км) до западной оконечности озера Малое Круглое.

По урезу воды этого озера граница проходит по его западному и северному берегу до истоков вытекающей из него протоки и далее по протоке 1.2 км. От этой точки в северо-западном направлении по прямой 3.5 км и затем в северо-северо-западном направлении 3.0 км до точки на юго-западной оконечности озера Лотос. От этой точки по урезу воды озера западного берега до точки его резкого поворота на восток-юго-восток. От этой точки по прямой, пересекающей полуостров, до выхода к урезу воды озера в основании полуострова. Далее по урезу воды вокруг озера до его юго-западной оконечности до устья вытекающей из озера протоки (точка начала описания границы природного парка).

Участок Озеро Малое Мраморное включает всю акваторию озера Малое Мраморное. Граница участка проходит по урезу воды озера.

2.3. Общая площадь территории природного парка составляет 9984,90 га.

При кадастровых работах по оформлению границ природного парка общая площадь территории природного парка может быть уточнена.

III. ЗАДАЧИ ПРИРОДНОГО ПАРКА

На природный парк возлагается выполнение следующих задач:

сохранение уникальных природных комплексов и объектов, памятников природы и объектов историко-культурного наследия;

создание условий для регулируемого туризма и отдыха в природных условиях;

разработка и внедрение научных методов сохранения природных комплексов в условиях рекреационного использования;

восстановление нарушенных природных и историко-культурных комплексов и объектов;

организация экологического просвещения населения;

ведение экологического мониторинга;

ведение хозяйственной деятельности в соответствующих функциональных зонах экологически безвредными методами.

IV. РЕЖИМ ОСОБОЙ ОХРАНЫ ПРИРОДНОГО ПАРКА

4.1. На территории природного парка проводятся мероприятия по сохранению, восстановлению и изучению природных комплексов, улучшению условий рекреации. Регламентация хозяйственной деятельности, сроки и способы ее проведения определяются настоящим Положением, схемой зонирования территории природного парка и нормативными правовыми актами Приморского края.

4.2. Режим природного парка не распространяется на деятельность органов федеральной службы безопасности, связанную с осуществлением пограничной деятельности, в том числе на строительство, возведение и эксплуатацию объектов пограничной инфраструктуры и линейных сооружений, проведение инженерных и технических работ, на проведение мероприятий по содержанию государственной границы Российской Федерации в рамках выполнения международных обязательств Российской Федерации. Такая деятельность не должна причинять вред природным комплексам и их компонентам.

4.3. На всей территории природного парка запрещаются:

складирование и захоронение отходов;

загрязнение сточными водами территории и акватории природного парка;

мелиоративные работы и любое изменение гидрологического режима территории;

движение и стоянка механических транспортных средств вне дорог

общего пользования, въезд механических транспортных средств на берега водоемов, за исключением транспорта, обеспечивающего функционирование природного парка;

выжигание растительности и растительной ветоши.

4.4. В пределах акватории внутренних водоемов природного парка запрещается:

использование плавсредств, не связанных с обеспечением функционирования природного парка;

проведение взрывных работ;

проведение геологоразведочных работ и работ по добыче полезных ископаемых;

свалка грунта.

V. СВЕДЕНИЯ О ФУНКЦИОНАЛЬНЫХ ЗОНАХ ПРИРОДНОГО ПАРКА, ИХ РЕЖИМЕ, ОПИСАНИИ ГРАНИЦ (СХЕМА) ФУНКЦИОНАЛЬНЫХ ЗОН

5.1. В соответствии с целями и задачами деятельности в зависимости от экологической и рекреационной ценности участков территория природного парка по режиму использования и охраны подразделяется на следующие зоны:

А) зона заповедного режима с полным исключением любой рекреационной и всех видов хозяйственной деятельности, в том числе сенокосения, пастьбы скота, прокладки новых дорог и линейных сооружений, рекреации, рыбной ловли;

Б) зона заказного режима, обеспечивающего сохранение природных объектов. В данной зоне сохраняются естественные ландшафты, строго ограничивается хозяйственная деятельность и регламентируется рекреационная деятельность.

В зоне заказного режима запрещаются:

все виды охоты на диких животных и птиц, а равно нахождение с огнестрельным оружием, арбалетами, петлями, капканами, боеприпасами,

другими орудиями, применяемыми к охоте либо добыче объектов животного мира, за исключением охоты в целях регулирования численности охотничьих ресурсов, нахождения со служебным оружием сотрудников, выполняющих свои должностные обязанности по охране режима природного парка;

все виды рубок;

прокладка новых дорог и линейных сооружений;

разжигание костров вне оборудованных площадок;

перемещение грунта;

возведение сооружений, не связанных с обеспечением режима природного парка;

другая хозяйственная деятельность, вызывающая нарушение естественной структуры ландшафта.

Разрешается прокладка экологических троп, ловля рыбы удочкой, фотоохота. Рекреационные нагрузки определяются Дирекцией ООПТ на основе научно установленных нормативов;

В) зона ограниченного хозяйственного использования.

В зоне ограниченного хозяйственного использования разрешается:

осуществление спортивной и любительской охоты в порядке, установленном действующим законодательством;

проведение сельскохозяйственных работ.

Запрещается:

строительство сооружений;

рубка деревьев и кустарников (кроме санитарных);

хранение и использование удобрений и ядохимикатов;

беспривязное содержание собак;

Г) зона познавательного туризма, предназначенная для организации экологического просвещения, ознакомления с достопримечательностями природного парка и обеспечения условий для сохранения природных объектов и объектов историко-культурного наследия.

В зоне познавательного туризма запрещаются:

все виды охоты на диких животных и птиц, а равно нахождение с огнестрельным оружием, арбалетами, петлями, капканами, боеприпасами, другими орудиями, применяемыми к охоте либо добыче объектов животного мира, за исключением охоты в целях регулирования численности охотничьих ресурсов, нахождения со служебным оружием сотрудников, выполняющих свои должностные обязанности по охране режима природного парка;

рубка деревьев и кустарников (кроме санитарных);

разжигание костров вне оборудованных площадок;

строительство объектов, не связанных с возможностью ознакомления с достопримечательностями территории (павильоны над археологическими раскопами, смотровые площадки, наблюдательные вышки и т.п.);

работы, вызывающие изменение облика ландшафта;

Д) зона интенсивного рекреационного использования, предназначенная для обеспечения кратковременного отдыха.

Запрещаются:

преобразование крупных форм рельефа и основных элементов внутренней структуры ландшафта;

выделение участков под индивидуальное строительство;

все виды хозяйственной деятельности, противоречащие осуществлению основных задач природного парка;

Е) зона обслуживания посетителей, предназначенная для размещения гостиниц, палаточных лагерей и иных объектов туристического сервиса, культурного, бытового и информационного обслуживания. Строительство объектов производится в соответствии с проектом развития природного парка.

Разрешаются все виды хозяйственной деятельности, прошедшие согласование в установленном порядке;

Ж) зона хозяйственного назначения, в пределах которой ведутся хозяйственно-производственные работы, необходимые для обеспечения функционирования природного парка, а также удовлетворения основных нужд проживающего на его территории населения.

5.2. Зоны природного парка обозначаются на местности предупредительными и информационными знаками по периметру его границ.

5.3. Графическое описание местоположения границ (схема) функциональных зон природного парка приведена в приложении №1 к настоящему Положению.

5.4. Перечень характерных точек границ функциональных зон природного парка приведен в приложении №2 к настоящему Положению.

VI. НАУЧНО-ИССЛЕДОВАТЕЛЬСКАЯ, ПРОСВЕТИТЕЛЬСКАЯ И ХОЗЯЙСТВЕННАЯ ДЕЯТЕЛЬНОСТЬ ПРИРОДНОГО ПАРКА

6.1. Научно-исследовательская деятельность на территории природного парка осуществляется методами, не противоречащими установленному режиму особой охраны природного парка.

6.2. Экологопросветительская деятельность в природном парке направлена на воспитание бережного отношения к природе, рационального использования её богатств.

6.3. Просветительская деятельность природного парка включает выпуск буклетов, фотоальбомов, путеводителей, справочных материалов и иной печатной продукции, организацию музеев и экспозиций под открытым небом, создание и обустройство учебных экскурсионных троп и маршрутов, организацию школьных лесничеств, прохождение учебной и производственной практики студентами высших и средних специальных учебных заведений соответствующего профиля, освещение деятельности природного парка в средствах массовой информации и иные формы и методы социально-экологического воспитания, образования и пропаганды экологических знаний.

6.4. Хозяйственная деятельность на территории природного парка направлена на обеспечение надлежащей охраны природных и историко-культурных объектов, выполнение мероприятий по уходу за ним и их восстановлению, а также на организацию и обеспечение регулируемого туризма и отдыха в природных условиях.

6.5. Использование объектов животного мира на территории природного парка осуществляется в соответствии с нормативными правовыми актами Приморского края.

VII. ОХРАНА И КОНТРОЛЬ ЗА ПРИРОДНЫМ ПАРКОМ

7.1. Охрана территории природного парка осуществляется в соответствии с действующим законодательством.

7.2. Контроль за организацией деятельности и функционированием природного парка осуществляется уполномоченным органом.











Приложение №1
к Положению
о природном парке «Хасанский»

СХЕМА
функциональных зон природного парка «Хасанский»



Масштаб 1:100000

Условные обозначения:

- | | | | |
|---|---|--|--|
|  | - зона заповедного режима |  | 25:20:040301:3 - граница и кадастровый номер земельного участка, стоящего на ГКУ |
|  | - зона ограниченного хозяйственного использования |  | - граница Хасанского муниципального района |
|  | - зона познавательного туризма |  | - граница кадастрового квартала |
|  | - зона интенсивного рекреационного использования |  | - граница населенного пункта |
|  | - зона заказного режима |  | 25:20:040101 - номер кадастрового квартала |

Приложение №2

к Положению
о природном парке «Хасанский»

ПЕРЕЧЕНЬ

характерных точек границ зон природного парка «Хасанский»

№ п/п	Описание местоположения границ зон с особыми условиями использования территорий				Площадь территории, га
	МСК 25, зона 1		WGS - 84		
	X, м	Y, м	Широта	Долгота	
1	2	3	4	5	6
	Зона заповедного режима				
1	275880,33	1296254,4	42°22'01.65"	130°40'20.09"	2798,2
	275936,87	1296739,98	42°22'03.49"	130°40'41.31"	
	275827,57	1296746,95	42°21'59.95"	130°40'41.62"	
	275646,1	1296696,63	42°21'54.07"	130°40'39.42"	
	275512	1296755,09	42°21'49.72"	130°40'41.98"	
	275373,54	1296715,53	42°21'45.23"	130°40'40.25"	
	275147,76	1296708,21	42°21'37.91"	130°40'39.94"	
	274700,98	1296527,97	42°21'23.43"	130°40'32.07"	
	274582,75	1296534,42	42°21'19.60"	130°40'32.36"	
	274533,28	1296514,09	42°21'18.00"	130°40'31.47"	
	274320,07	1296655,83	42°21'11.09"	130°40'37.67"	
	274244,2	1296671,27	42°21'08.63"	130°40'38.34"	
	274179,72	1296664,95	42°21'06.54"	130°40'38.07"	
	274107,48	1296685,74	42°21'04.20"	130°40'38.98"	
	273806,12	1296824,24	42°20'54.43"	130°40'45.03"	
	273569,05	1297061,5	42°20'46.75"	130°40'55.40"	
	273427,49	1297352,28	42°20'42.17"	130°41'08.11"	
	273417,37	1297466,16	42°20'41.84"	130°41'13.09"	
	273362,68	1297674,27	42°20'40.07"	130°41'22.18"	
	273361,09	1297857	42°20'40.02"	130°41'30.16"	
	273409,62	1297927,89	42°20'41.60"	130°41'33.26"	
	273398,35	1297983,89	42°20'41.23"	130°41'35.71"	
	273473,37	1298131,9	42°20'43.67"	130°41'42.17"	
	273420,28	1298264,19	42°20'41.95"	130°41'47.95"	
	273427,09	1298544,5	42°20'42.17"	130°42'00.20"	
	273536,53	1298803,91	42°20'45.72"	130°42'11.53"	
	273799,74	1299063,45	42°20'54.25"	130°42'22.87"	

273917,72	1299350,12	42°20'58.07"	130°42'35.39"
273759,03	1299774,79	42°20'52.93"	130°42'53.95"
273815,26	1299956,46	42°20'54.75"	130°43'01.88"
273885,82	1300142,66	42°20'57.04"	130°43'10.02"
273929,01	1300199,12	42°20'58.44"	130°43'12.49"
273940,73	1300300,79	42°20'58.82"	130°43'16.93"
273979,86	1300356	42°21'00.09"	130°43'19.34"
273982,04	1300588,31	42°21'00.16"	130°43'29.49"
274002,37	1300715,32	42°21'00.82"	130°43'35.04"
273982,52	1300871,46	42°21'00.17"	130°43'41.86"
274001,52	1300961,6	42°21'00.79"	130°43'45.80"
273179,24	1300604,74	42°20'34.14"	130°43'30.21"
272158,56	1300070,48	42°20'01.06"	130°43'06.86"
270662,12	1299220,05	42°19'12.56"	130°42'29.72"
269790,38	1298639,82	42°18'44.31"	130°42'04.39"
269776,39	1298656,97	42°18'43.85"	130°42'05.14"
269721,64	1298755,15	42°18'42.08"	130°42'09.43"
269593,2	1298917,38	42°18'37.92"	130°42'16.51"
269450,33	1299127,52	42°18'33.29"	130°42'25.69"
269307,53	1299317,42	42°18'28.66"	130°42'33.98"
269214,23	1299264,05	42°18'25.64"	130°42'31.65"
269074,16	1299189,15	42°18'21.10"	130°42'28.38"
268988,55	1299138,18	42°18'18.32"	130°42'26.16"
268707,24	1298970,07	42°18'09.20"	130°42'18.82"
268487,76	1298877,91	42°18'02.09"	130°42'14.80"
268406,2	1298858,62	42°17'59.45"	130°42'13.95"
268313,49	1298818,01	42°17'56.44"	130°42'12.18"
268133,67	1298761,12	42°17'50.61"	130°42'09.70"
268048,64	1298731,97	42°17'47.86"	130°42'08.43"
267975,26	1298715,64	42°17'45.48"	130°42'07.72"
267914,7	1298694,64	42°17'43.52"	130°42'06.80"
267877,43	1298667,84	42°17'42.31"	130°42'05.63"
267838,8	1298645,56	42°17'41.06"	130°42'04.66"
267828,67	1298619,48	42°17'40.73"	130°42'03.52"
267833,01	1298566,57	42°17'40.87"	130°42'01.21"
267854	1298521,63	42°17'41.55"	130°41'59.25"
267868,48	1298470,17	42°17'42.02"	130°41'57.00"
267871,37	1298431,02	42°17'42.11"	130°41'55.29"
267888,89	1298390,89	42°17'42.68"	130°41'53.54"
267896,78	1298378,95	42°17'42.93"	130°41'53.02"
267929,58	1298329,33	42°17'44.00"	130°41'50.85"
267959,61	1298297,43	42°17'44.97"	130°41'49.46"
267870,87	1298248,46	42°17'42.09"	130°41'47.32"
267779,46	1298198,01	42°17'39.13"	130°41'45.12"

267884,97	1297947,16	42°17'42.55"	130°41'34.17"
268131,03	1297681,47	42°17'50.52"	130°41'22.57"
268368,6	1297467,34	42°17'58.22"	130°41'13.22"
268455,95	1297397,45	42°18'01.05"	130°41'10.16"
268595,49	1297367,4	42°18'05.57"	130°41'08.85"
268701	1297314,21	42°18'08.99"	130°41'06.52"
268953,38	1297108,64	42°18'17.16"	130°40'57.55"
269040,28	1297034,75	42°18'19.98"	130°40'54.32"
269174,18	1296865,34	42°18'24.32"	130°40'46.92"
269237,24	1296786,58	42°18'26.36"	130°40'43.48"
269327,92	1296606,21	42°18'29.30"	130°40'35.60"
269370,3	1296440,49	42°18'30.67"	130°40'28.36"
269471,93	1296316,19	42°18'33.96"	130°40'22.93"
269677,87	1296069,17	42°18'40.63"	130°40'12.14"
269768,19	1295989,6	42°18'43.55"	130°40'08.67"
269859,02	1295962,97	42°18'46.50"	130°40'07.50"
269938,43	1295897,06	42°18'49.07"	130°40'04.62"
269980,82	1295811,69	42°18'50.44"	130°40'00.89"
269987,86	1295704,47	42°18'50.67"	130°39'56.21"
270067,49	1295627,99	42°18'53.25"	130°39'52.87"
270193	1295575,23	42°18'57.31"	130°39'50.56"
270339,37	1295416,31	42°19'02.05"	130°39'43.62"
270477,58	1295258,04	42°19'06.53"	130°39'36.70"
270559,89	1295169,42	42°19'09.20"	130°39'32.83"
270645,49	1295101,23	42°19'11.97"	130°39'29.85"
270762,86	1295057,72	42°19'15.77"	130°39'27.95"
270843,87	1294991,13	42°19'18.40"	130°39'25.04"
270913,38	1294904,07	42°19'20.65"	130°39'21.23"
270964,06	1294810,74	42°19'22.29"	130°39'17.15"
271073,72	1294755,86	42°19'25.84"	130°39'14.75"
271142,32	1294683,38	42°19'28.06"	130°39'11.59"
271221,79	1294615,03	42°19'30.64"	130°39'08.60"
271363,48	1294517,08	42°19'35.22"	130°39'04.31"
271450,34	1294479,37	42°19'38.04"	130°39'02.66"
271688,54	1294412,41	42°19'45.76"	130°38'59.73"
271753,53	1294392,19	42°19'47.86"	130°38'58.85"
271973,73	1294328,44	42°19'55.00"	130°38'56.05"
272153,92	1294264,35	42°20'00.84"	130°38'53.25"
272349,87	1294228,45	42°20'07.19"	130°38'51.67"
272457,22	1294190,7	42°20'10.66"	130°38'50.02"
272694,52	1294119,4	42°20'18.35"	130°38'46.90"
272846,26	1294091,12	42°20'23.27"	130°38'45.66"
273012,41	1294116,7	42°20'28.66"	130°38'46.77"
273055,43	1294095,34	42°20'30.05"	130°38'45.83"

	273190,38	1294014,74	42°20'34.42"	130°38'42.31"	
	273302,08	1293985,51	42°20'38.04"	130°38'41.03"	
	273677,66	1294002,36	42°20'50.21"	130°38'41.75"	
	273884,16	1294047,27	42°20'56.91"	130°38'43.70"	
	274179,03	1294208,77	42°21'06.47"	130°38'50.75"	
	274295,17	1294301,46	42°21'10.23"	130°38'54.79"	
	274496,3	1294454,07	42°21'16.76"	130°39'01.46"	
	274733,02	1294653,28	42°21'24.43"	130°39'10.15"	
	275115,95	1294901,75	42°21'36.85"	130°39'21.00"	
	275149,63	1294930,21	42°21'37.94"	130°39'22.24"	
	275183,32	1294958,66	42°21'39.03"	130°39'23.48"	
	275188,12	1294995,8	42°21'39.19"	130°39'25.11"	
	275187,31	1295081,88	42°21'39.17"	130°39'28.87"	
	275210,08	1295146,24	42°21'39.91"	130°39'31.68"	
	275359,24	1295371,47	42°21'44.74"	130°39'41.52"	
	275617,32	1295704,45	42°21'53.12"	130°39'56.06"	
	275742,06	1295859,22	42°21'57.16"	130°40'02.82"	
	275774,48	1295899,43	42°21'58.21"	130°40'04.58"	
	275872,26	1296009,59	42°22'01.38"	130°40'09.39"	
	275866,01	1296131,42	42°22'01.18"	130°40'14.72"	
	275880,33	1296254,4	42°22'01.65"	130°40'20.09"	
2	285822,91	1293266,94	42°27'23.81"	130°38'09.11"	137,4
	285822,91	1294551,71	42°27'23.84"	130°39'05.34"	
	285864,29	1294501,17	42°27'25.18"	130°39'03.13"	
	286022,29	1294501,78	42°27'30.30"	130°39'03.15"	
	286339,38	1294706,98	42°27'40.58"	130°39'12.12"	
	286617,17	1294825,78	42°27'49.59"	130°39'17.31"	
	286684,8	1294801,75	42°27'51.78"	130°39'16.26"	
	286757,16	1294494,67	42°27'54.12"	130°39'02.81"	
	286723,83	1294341,18	42°27'53.03"	130°38'56.09"	
	286740,71	1294200,93	42°27'53.58"	130°38'49.96"	
	286704,79	1293941,48	42°27'52.41"	130°38'38.60"	
	286772,56	1293860,46	42°27'54.60"	130°38'35.05"	
	286851,02	1293891,27	42°27'57.14"	130°38'36.40"	
	286908,6	1294061,4	42°27'59.01"	130°38'43.84"	
	287128,64	1294197,16	42°28'06.15"	130°38'49.78"	
	287207,62	1294195,87	42°28'08.71"	130°38'49.72"	
	287354,56	1293861,66	42°28'13.46"	130°38'35.08"	
	287350,95	1293714,51	42°28'13.34"	130°38'28.64"	
	287346,72	1293541,8	42°28'13.20"	130°38'21.08"	
	287295,7	1293474,56	42°28'11.54"	130°38'18.14"	
	287155,87	1293385,95	42°28'07.01"	130°38'14.26"	
	287011,41	1293386,53	42°28'02.33"	130°38'14.30"	
	287017,14	1293451,84	42°28'02.51"	130°38'17.15"	

	287019	1293547,06	42°28'02.58"	130°38'21.32"	
	287013,9	1293550,24	42°28'02.41"	130°38'21.46"	
	287002,44	1293661,83	42°28'02.04"	130°38'26.35"	
	286976,03	1293686,12	42°28'01.19"	130°38'27.41"	
	286931,16	1293711,99	42°27'59.74"	130°38'28.55"	
	286905,75	1293668,25	42°27'58.91"	130°38'26.63"	
	286866,69	1293605,51	42°27'57.64"	130°38'23.89"	
	286766,86	1293545,24	42°27'54.41"	130°38'21.25"	
	286646,9	1293544,93	42°27'50.52"	130°38'21.24"	
	286586,79	1293584,78	42°27'48.57"	130°38'22.99"	
	286486,36	1293744,39	42°27'45.32"	130°38'29.98"	
	286406,21	1293803,95	42°27'42.73"	130°38'32.59"	
	286307,44	1293788,11	42°27'39.52"	130°38'31.90"	
	286258,83	1293762,35	42°27'37.95"	130°38'30.78"	
	286192,46	1293671,88	42°27'35.79"	130°38'26.82"	
	286167,8	1293585,86	42°27'34.99"	130°38'23.06"	
	286182,62	1293474,99	42°27'35.47"	130°38'18.20"	
	286222,1	1293379,03	42°27'36.75"	130°38'14.00"	
	286272,45	1293291,26	42°27'38.37"	130°38'10.16"	
	286071,4	1293232,52	42°27'31.86"	130°38'07.59"	
	285822,91	1293266,94	42°27'23.81"	130°38'09.11"	
3	295878,18	1304184,28	42°32'49.74"	130°46'07.19"	83,3
	295919,89	1304294,67	42°32'51.09"	130°46'12.03"	
	295892,96	1304339,25	42°32'50.22"	130°46'13.98"	
	295890,56	1304367,05	42°32'50.14"	130°46'15.20"	
	295895	1304540,04	42°32'50.28"	130°46'22.78"	
	295892,32	1304572,49	42°32'50.19"	130°46'24.20"	
	296001,17	1304661,7	42°32'53.72"	130°46'28.12"	
	296102,41	1304736,6	42°32'57.00"	130°46'31.40"	
	296115,59	1304747,22	42°32'57.42"	130°46'31.87"	
	296216,17	1304789,71	42°33'00.68"	130°46'33.74"	
	296260,18	1304888,53	42°33'02.11"	130°46'38.07"	
	296175,34	1304936,81	42°32'59.36"	130°46'40.18"	
	296067,08	1305053,37	42°32'55.84"	130°46'45.29"	
	296061,7	1305062,27	42°32'55.67"	130°46'45.68"	
	295992,41	1305224,62	42°32'53.42"	130°46'52.79"	
	296095,84	1305278,33	42°32'56.77"	130°46'55.15"	
	296284,34	1305346,49	42°33'02.88"	130°46'58.14"	
	296293,4	1305352,24	42°33'03.17"	130°46'58.39"	
	296516,97	1305496,94	42°33'10.41"	130°47'04.74"	
	296530,6	1305508,11	42°33'10.85"	130°47'05.23"	
	296608,48	1305565,15	42°33'13.38"	130°47'07.74"	
	296732,75	1305478,21	42°33'17.41"	130°47'03.93"	
	296748,88	1305460,72	42°33'17.93"	130°47'03.16"	

	296787,68	1305228,54	42°33'19.19"	130°46'52.99"	
	296789,62	1305204,61	42°33'19.26"	130°46'51.94"	
	296798,55	1304973,95	42°33'19.55"	130°46'41.83"	
	296799,33	1304964,38	42°33'19.58"	130°46'41.41"	
	296748,09	1304752,62	42°33'17.92"	130°46'32.13"	
	296682,85	1304593,28	42°33'15.81"	130°46'25.14"	
	296609,85	1304477,14	42°33'13.45"	130°46'20.05"	
	296494,87	1304348,8	42°33'09.72"	130°46'14.42"	
	296356,78	1304229,14	42°33'05.25"	130°46'09.17"	
	296188,29	1304150,72	42°32'59.79"	130°46'05.73"	
	296024,66	1304092,16	42°32'54.49"	130°46'03.16"	
	295894,26	1304157,48	42°32'50.26"	130°46'06.01"	
	295878,18	1304184,28	42°32'49.74"	130°46'07.19"	
	Итого:				2973,9
Зона ограниченного хозяйственного использования					
4	275936,87	1296739,98	42°22'03.49"	130°40'41.31"	1726,8
	275999,46	1297277,53	42°22'05.53"	130°41'04.80"	
	275398,53	1297929	42°21'46.06"	130°41'33.28"	
	276073,88	1298556,98	42°22'07.95"	130°42'00.72"	
	276690,61	1298003,24	42°22'27.93"	130°41'36.51"	
	278189,07	1298242,05	42°23'16.50"	130°41'46.93"	
	278590,67	1298348,98	42°23'29.51"	130°41'51.60"	
	278608,12	1298510,71	42°23'30.08"	130°41'58.68"	
	278456,64	1298743,99	42°23'25.17"	130°42'08.88"	
	278822,24	1298916,47	42°23'37.02"	130°42'16.41"	
	278935,96	1299030,75	42°23'40.71"	130°42'21.41"	
	277988,68	1299035,89	42°23'10.01"	130°42'21.64"	
	277450,72	1299668,57	42°22'52.58"	130°42'49.30"	
	277416,13	1299723,22	42°22'51.45"	130°42'51.69"	
	277390,54	1299804,58	42°22'50.63"	130°42'55.25"	
	277394,82	1299869,5	42°22'50.76"	130°42'58.08"	
	277394,82	1301750,42	42°22'50.76"	130°44'20.30"	
	277494,33	1302054,28	42°22'53.98"	130°44'33.59"	
	278069,87	1302189,64	42°23'12.63"	130°44'39.51"	
	278628,7	1302360,44	42°23'30.74"	130°44'46.99"	
	279130,68	1302539,99	42°23'47.01"	130°44'54.85"	
	279265,85	1302667,82	42°23'51.38"	130°45'00.44"	
	278601,74	1302530,49	42°23'29.86"	130°44'54.42"	
	277901,96	1302380,85	42°23'07.19"	130°44'47.87"	
	277446,68	1302246,94	42°22'52.43"	130°44'42.01"	
	277072,13	1302122,92	42°22'40.29"	130°44'36.58"	
	276268,53	1301855,23	42°22'14.25"	130°44'24.87"	
	275708,18	1301647,35	42°21'56.09"	130°44'15.78"	
	274529,48	1301190,73	42°21'17.90"	130°43'55.82"	

	274001,52	1300961,6	42°21'00.79"	130°43'45.80"	
	273982,52	1300871,46	42°21'00.17"	130°43'41.86"	
	274002,37	1300715,32	42°21'00.82"	130°43'35.04"	
	273982,04	1300588,31	42°21'00.16"	130°43'29.49"	
	273979,86	1300356	42°21'00.09"	130°43'19.34"	
	273940,73	1300300,79	42°20'58.82"	130°43'16.93"	
	273929,01	1300199,12	42°20'58.44"	130°43'12.49"	
	273885,82	1300142,66	42°20'57.04"	130°43'10.02"	
	273815,26	1299956,46	42°20'54.75"	130°43'01.88"	
	273759,03	1299774,79	42°20'52.93"	130°42'53.95"	
	273917,72	1299350,12	42°20'58.07"	130°42'35.39"	
	273799,74	1299063,45	42°20'54.25"	130°42'22.87"	
	273536,53	1298803,91	42°20'45.72"	130°42'11.53"	
	273427,09	1298544,5	42°20'42.17"	130°42'00.20"	
	273420,28	1298264,19	42°20'41.95"	130°41'47.95"	
	273473,37	1298131,9	42°20'43.67"	130°41'42.17"	
	273398,35	1297983,89	42°20'41.23"	130°41'35.71"	
	273409,62	1297927,89	42°20'41.60"	130°41'33.26"	
	273361,09	1297857	42°20'40.02"	130°41'30.16"	
	273362,68	1297674,27	42°20'40.07"	130°41'22.18"	
	273417,37	1297466,16	42°20'41.84"	130°41'13.09"	
	273427,49	1297352,28	42°20'42.17"	130°41'08.11"	
	273569,05	1297061,5	42°20'46.75"	130°40'55.40"	
	273806,12	1296824,24	42°20'54.43"	130°40'45.03"	
	274107,48	1296685,74	42°21'04.20"	130°40'38.98"	
	274179,72	1296664,95	42°21'06.54"	130°40'38.07"	
	274244,2	1296671,27	42°21'08.63"	130°40'38.34"	
	274320,07	1296655,83	42°21'11.09"	130°40'37.67"	
	274533,42	1296514,15	42°21'18.00"	130°40'31.47"	
	274582,75	1296534,42	42°21'19.60"	130°40'32.36"	
	274700,98	1296527,97	42°21'23.43"	130°40'32.07"	
	275147,76	1296708,21	42°21'37.91"	130°40'39.94"	
	275373,54	1296715,53	42°21'45.23"	130°40'40.25"	
	275512	1296755,09	42°21'49.72"	130°40'41.98"	
	275646,1	1296696,63	42°21'54.07"	130°40'39.42"	
	275827,57	1296746,95	42°21'59.95"	130°40'41.62"	
	275936,87	1296739,98	42°22'03.49"	130°40'41.31"	
5	285116,58	1295775,44	42°27'00.98"	130°39'58.92"	2574,6
	285154,84	1295924,85	42°27'02.22"	130°40'05.45"	
	285290,47	1296032,8	42°27'06.62"	130°40'10.18"	
	285551,52	1296168,86	42°27'15.08"	130°40'16.12"	
	285546,68	1296443,91	42°27'14.93"	130°40'28.16"	
	285801,49	1297490,02	42°27'23.20"	130°41'13.94"	
	285733,29	1297741,06	42°27'20.99"	130°41'24.93"	

285684,52	1298086,78	42°27'19.42"	130°41'40.06"
285709,26	1298466,4	42°27'20.22"	130°41'56.67"
285772,89	1298640,43	42°27'22.28"	130°42'04.29"
285749,66	1298889,77	42°27'21.53"	130°42'15.20"
285627,98	1299109,6	42°27'17.59"	130°42'24.82"
285449,19	1299255,3	42°27'11.80"	130°42'31.20"
285265,95	1299305,07	42°27'05.86"	130°42'33.38"
284653,24	1299852,33	42°26'46.00"	130°42'57.33"
284531,27	1300056,27	42°26'42.05"	130°43'06.25"
284221,34	1300709,14	42°26'32.00"	130°43'34.82"
283164,53	1301670,3	42°25'57.75"	130°44'16.86"
282248,01	1301650,3	42°25'28.04"	130°44'15.98"
281533,01	1301445,3	42°25'04.87"	130°44'07.01"
281308,01	1301220,3	42°24'57.58"	130°43'57.16"
281573,01	1300955,3	42°25'06.17"	130°43'45.57"
281596,25	1300750,2	42°25'06.93"	130°43'36.60"
281483,79	1300717,98	42°25'03.28"	130°43'35.19"
281411,32	1300722,31	42°25'00.93"	130°43'35.38"
281375,45	1300769,47	42°24'59.77"	130°43'37.44"
281308,13	1300762,63	42°24'57.59"	130°43'37.15"
281284,61	1300721,29	42°24'56.83"	130°43'35.34"
281268,58	1300621,53	42°24'56.31"	130°43'30.97"
281268,01	1300590,25	42°24'56.29"	130°43'29.61"
281261,89	1300544,84	42°24'56.09"	130°43'27.62"
281215,42	1300510,03	42°24'54.58"	130°43'26.10"
281179,73	1300507,31	42°24'53.43"	130°43'25.98"
281167,72	1300475,2	42°24'53.04"	130°43'24.57"
281187,55	1300439,06	42°24'53.68"	130°43'22.99"
281201,08	1300395,95	42°24'54.12"	130°43'21.11"
281208,51	1300358,28	42°24'54.36"	130°43'19.46"
280986,79	1300157,78	42°24'47.18"	130°43'10.69"
280934,36	1300145,81	42°24'45.48"	130°43'10.17"
280811,18	1300160,08	42°24'41.48"	130°43'10.79"
280760,29	1300194,02	42°24'39.84"	130°43'12.27"
280703,87	1300194,55	42°24'38.01"	130°43'12.30"
280692,23	1300157,67	42°24'37.63"	130°43'10.68"
280718,51	1300141,18	42°24'38.48"	130°43'09.96"
280741,05	1300009,88	42°24'39.21"	130°43'04.22"
280724,54	1299877	42°24'38.68"	130°42'58.41"
280667,03	1299864,12	42°24'36.81"	130°42'57.85"
280637,12	1299878,45	42°24'35.84"	130°42'58.47"
280621,52	1299897,65	42°24'35.34"	130°42'59.31"
280601,96	1299937,36	42°24'34.70"	130°43'01.05"
280609,66	1299971,3	42°24'34.95"	130°43'02.53"

280584,91	1299979,57	42°24'34.15"	130°43'02.90"		
280509,22	1299993,67	42°24'31.70"	130°43'03.51"		
280430,86	1299975,5	42°24'29.16"	130°43'02.72"		
280379,42	1299986,36	42°24'27.49"	130°43'03.19"		
280292,7	1300011,08	42°24'24.68"	130°43'04.27"		
280264,52	1299956,4	42°24'23.77"	130°43'01.88"		
280272,72	1299881,92	42°24'24.03"	130°42'58.63"		
280244,42	1299823,23	42°24'23.12"	130°42'56.06"		
280140,17	1299748,47	42°24'19.74"	130°42'52.79"		
280132,85	1299716,09	42°24'19.50"	130°42'51.37"		
280136,86	1299674,32	42°24'19.63"	130°42'49.55"		
280159,94	1299633,36	42°24'20.38"	130°42'47.76"		
280149,12	1299600,45	42°24'20.03"	130°42'46.32"		
280121,12	1299611,31	42°24'19.12"	130°42'46.79"		
280042	1299690,11	42°24'16.56"	130°42'50.24"		
280047,05	1299737,77	42°24'16.72"	130°42'52.32"		
279857,7	1299863,2	42°24'10.58"	130°42'57.81"		
279721,11	1299768,93	42°24'06.16"	130°42'53.68"		
279665,67	1299781,64	42°24'04.36"	130°42'54.24"		
279234,3	1299410,16	42°23'50.38"	130°42'38.00"		
279081,48	1299219,9	42°23'45.43"	130°42'29.68"		
278952,06	1299213,45	42°23'41.23"	130°42'29.40"		
278964,89	1299169,36	42°23'41.65"	130°42'27.47"		
278935,96	1299030,75	42°23'40.71"	130°42'21.41"		
279249,85	1299024	42°23'50.88"	130°42'21.11"		
279460,31	1299120,82	42°23'57.70"	130°42'25.35"		
280934,02	1297607,16	42°24'45.45"	130°41'19.14"		
282791,45	1295719,44	42°25'45.62"	130°39'56.53"		
283149,9	1295354,41	42°25'57.23"	130°39'40.55"		
284099,69	1294397,55	42°26'27.99"	130°38'58.65"		
284133,79	1294620,62	42°26'29.10"	130°39'08.41"		
284171,34	1294686,65	42°26'30.32"	130°39'11.30"		
284197,01	1294743,9	42°26'31.15"	130°39'13.80"		
284210,78	1294803,57	42°26'31.60"	130°39'16.42"		
284197,19	1294885,38	42°26'31.16"	130°39'20.00"		
284148,73	1294957,89	42°26'29.59"	130°39'23.17"		
284156,19	1294982,04	42°26'29.84"	130°39'24.23"		
284325,5	1295209,93	42°26'35.33"	130°39'34.19"		
284844,39	1295629,56	42°26'52.15"	130°39'52.54"		
285116,58	1295775,44	42°27'00.98"	130°39'58.92"		
Итого:				4301,4	
Зона познавательного туризма					
6	282149,84	1302610,38	42°25'24.85"	130°44'57.98"	32,7
	281956,42	1302537,01	42°25'18.58"	130°44'54.76"	

	281946,7	1302531,03	42°25'18.27"	130°44'54.50"	
	281799,23	1302343,14	42°25'13.49"	130°44'46.28"	
	281792,35	1302335,05	42°25'13.27"	130°44'45.93"	
	281785,87	1302322,06	42°25'13.06"	130°44'45.36"	
	281658,01	1302129,79	42°25'08.92"	130°44'36.95"	
	281646,43	1302116,3	42°25'08.54"	130°44'36.36"	
	281569,96	1301986,15	42°25'06.07"	130°44'30.66"	
	281559,87	1301985,35	42°25'05.74"	130°44'30.63"	
	281542,25	1301983,99	42°25'05.17"	130°44'30.57"	
	281382,64	1301994,65	42°25'00.00"	130°44'31.03"	
	281377,61	1301994,26	42°24'59.83"	130°44'31.01"	
	281258,27	1302056,03	42°24'55.96"	130°44'33.72"	
	281191,46	1302198,65	42°24'53.80"	130°44'39.95"	
	281191,02	1302208,54	42°24'53.78"	130°44'40.38"	
	281360,75	1302452,03	42°24'59.28"	130°44'51.04"	
	281365,22	1302459,55	42°24'59.43"	130°44'51.37"	
	281371,64	1302474,49	42°24'59.63"	130°44'52.02"	
	281378,33	1302484,65	42°24'59.85"	130°44'52.46"	
	281391,83	1302502,55	42°25'00.29"	130°44'53.25"	
	281765,54	1302649,91	42°25'12.40"	130°44'59.70"	
	281782,53	1302656,74	42°25'12.95"	130°45'00.00"	
	281785,02	1302657,01	42°25'13.03"	130°45'00.01"	
	281797,46	1302658,38	42°25'13.43"	130°45'00.07"	
	281834,69	1302664,97	42°25'14.64"	130°45'00.36"	
	281844,5	1302668,54	42°25'14.96"	130°45'00.51"	
	282054,06	1302737,83	42°25'21.75"	130°45'03.55"	
	282056,26	1302743,22	42°25'21.82"	130°45'03.78"	
	282102,54	1302787,3	42°25'23.32"	130°45'05.71"	
	282149,84	1302610,38	42°25'24.85"	130°44'57.98"	
7	285543,04	1305332,32	42°27'14.77"	130°46'57.16"	14,9
	285561,16	1305340,3	42°27'15.36"	130°46'57.51"	
	285555,53	1305549,28	42°27'15.17"	130°47'06.65"	
	285509,99	1305690,85	42°27'13.69"	130°47'12.85"	
	285455,65	1305826,02	42°27'11.93"	130°47'18.76"	
	285369,09	1305861,44	42°27'09.12"	130°47'20.31"	
	285334,05	1305810	42°27'07.99"	130°47'18.05"	
	285325,37	1305773,23	42°27'07.70"	130°47'16.44"	
	285277,7	1305697,95	42°27'06.16"	130°47'13.15"	
	285228,67	1305723,94	42°27'04.57"	130°47'14.28"	
	285195,71	1305718,44	42°27'03.50"	130°47'14.04"	
	285131,99	1305638,75	42°27'01.44"	130°47'10.55"	
	285138,04	1305566,78	42°27'01.64"	130°47'07.40"	
	285148,56	1305532,03	42°27'01.98"	130°47'05.88"	
	285169,45	1305509,15	42°27'02.66"	130°47'04.88"	

	285214,63	1305495,49	42°27'04.12"	130°47'04.29"	
	285226,48	1305477,87	42°27'04.51"	130°47'03.52"	
	285259,98	1305435,85	42°27'05.59"	130°47'01.68"	
	285328,02	1305353,37	42°27'07.80"	130°46'58.07"	
	285401,76	1305331,25	42°27'10.19"	130°46'57.11"	
	285455,11	1305331,65	42°27'11.92"	130°46'57.12"	
	285543,04	1305332,32	42°27'14.77"	130°46'57.16"	
	Итого:				47,6
Зона интенсивного рекреационного использования					
8	285822,91	1293266,94	42°27'23.81"	130°38'09.11"	240,3
	285822,91	1294561,95	42°27'23.84"	130°39'05.79"	
	285801,68	1294593,13	42°27'23.15"	130°39'07.15"	
	285600,62	1294679,72	42°27'16.64"	130°39'10.95"	
	285641,47	1294777,53	42°27'17.97"	130°39'15.23"	
	285579,64	1294788,47	42°27'15.96"	130°39'15.71"	
	285444,71	1294660,52	42°27'11.59"	130°39'10.12"	
	285372,22	1294627,61	42°27'09.24"	130°39'08.68"	
	285199,69	1294658,22	42°27'03.65"	130°39'10.02"	
	285115,63	1294786,47	42°27'00.92"	130°39'15.64"	
	285077,22	1294958,05	42°26'59.68"	130°39'23.15"	
	285072,73	1295179,8	42°26'59.54"	130°39'32.85"	
	284995,75	1295399,97	42°26'57.05"	130°39'42.49"	
	284977,39	1295497,55	42°26'56.46"	130°39'46.76"	
	284851,27	1295558,1	42°26'52.37"	130°39'49.41"	
	284844,39	1295629,56	42°26'52.15"	130°39'52.54"	
	284325,5	1295209,93	42°26'35.33"	130°39'34.19"	
	284156,19	1294982,04	42°26'29.84"	130°39'24.23"	
	284148,73	1294957,89	42°26'29.59"	130°39'23.17"	
	284197,19	1294885,38	42°26'31.16"	130°39'20.00"	
	284210,78	1294803,57	42°26'31.60"	130°39'16.42"	
	284197,01	1294743,9	42°26'31.15"	130°39'13.80"	
	284171,34	1294686,65	42°26'30.32"	130°39'11.30"	
	284133,79	1294620,62	42°26'29.10"	130°39'08.41"	
	284099,69	1294397,54	42°26'27.99"	130°38'58.65"	
	284098,54	1294248,88	42°26'27.95"	130°38'52.15"	
	284215,33	1294015,58	42°26'31.73"	130°38'41.94"	
	284235,41	1293983,66	42°26'32.38"	130°38'40.54"	
	284285,44	1293942,73	42°26'34.00"	130°38'38.75"	
	284455,35	1293866,5	42°26'39.50"	130°38'35.40"	
	284783,85	1293719,12	42°26'50.14"	130°38'28.94"	
	284940,15	1293649,36	42°26'55.21"	130°38'25.88"	
	285133,55	1293554,02	42°27'01.47"	130°38'21.70"	
	285303,75	1293472,19	42°27'06.99"	130°38'18.12"	
	285424,9	1293411,87	42°27'10.91"	130°38'15.47"	

	285681,68	1293292,59	42°27'19.23"	130°38'10.24"	
	285719,62	1293282,76	42°27'20.46"	130°38'09.81"	
	285822,91	1293266,94	42°27'23.81"	130°38'09.11"	
Зона заказного режима					
9	278935,96	1299030,75	42°23'40.71"	130°42'21.41"	2376,7
	277988,68	1299035,89	42°23'10.01"	130°42'21.64"	
	277450,72	1299668,57	42°22'52.58"	130°42'49.30"	
	277416,13	1299723,22	42°22'51.45"	130°42'51.69"	
	277390,54	1299804,58	42°22'50.63"	130°42'55.25"	
	277394,82	1299869,5	42°22'50.76"	130°42'58.08"	
	277394,82	1301750,42	42°22'50.76"	130°44'20.30"	
	277494,33	1302054,28	42°22'53.98"	130°44'33.59"	
	278069,87	1302189,64	42°23'12.63"	130°44'39.51"	
	278628,7	1302360,44	42°23'30.74"	130°44'46.99"	
	279130,68	1302539,99	42°23'47.01"	130°44'54.85"	
	279265,85	1302667,82	42°23'51.38"	130°45'00.44"	
	279312,42	1302675,2	42°23'52.89"	130°45'00.76"	
	279952,76	1302776,65	42°24'13.65"	130°45'05.21"	
	280585,77	1302863,07	42°24'34.16"	130°45'09.00"	
	280751,12	1302885,65	42°24'39.52"	130°45'09.99"	
	280519,86	1303758,45	42°24'32.01"	130°45'48.16"	
	280734,54	1303775,3	42°24'38.97"	130°45'48.90"	
	280917,46	1303816,06	42°24'44.89"	130°45'50.69"	
	281184,84	1303845,98	42°24'53.56"	130°45'52.00"	
	281328,26	1303872,43	42°24'58.21"	130°45'53.16"	
	281471,69	1303916,46	42°25'02.85"	130°45'55.09"	
	281672,21	1303924,54	42°25'09.35"	130°45'55.45"	
	281874,87	1303983,78	42°25'15.92"	130°45'58.05"	
	281967,46	1304016,85	42°25'18.92"	130°45'59.49"	
	282347,27	1304101,12	42°25'31.23"	130°46'03.19"	
	282471,14	1304143,51	42°25'35.24"	130°46'05.05"	
	282803,22	1304216,45	42°25'46.00"	130°46'08.25"	
	283325,01	1304365,38	42°26'02.91"	130°46'14.78"	
	283931,69	1304578,17	42°26'22.57"	130°46'24.10"	
	283991,58	1304634,2	42°26'24.51"	130°46'26.56"	
	284214,73	1304715,16	42°26'31.74"	130°46'30.11"	
	284443,55	1304867,33	42°26'39.15"	130°46'36.77"	
	284646,23	1304967,38	42°26'45.72"	130°46'41.16"	
	284759,3	1305045,53	42°26'49.38"	130°46'44.58"	
	284889,92	1305116,53	42°26'53.61"	130°46'47.69"	
	284970,75	1305179,5	42°26'56.23"	130°46'50.45"	
	285077,69	1305242,48	42°26'59.69"	130°46'53.21"	
	285211,74	1305343,27	42°27'04.03"	130°46'57.62"	
	285222,53	1305373,77	42°27'04.38"	130°46'58.96"	

285253,52	1305378,9	42°27'05.39"	130°46'59.19"
285260,67	1305417,7	42°27'05.62"	130°47'00.88"
285260,21	1305435,57	42°27'05.60"	130°47'01.67"
285328,02	1305353,37	42°27'07.80"	130°46'58.07"
285401,76	1305331,25	42°27'10.19"	130°46'57.11"
285538,47	1305332,28	42°27'14.62"	130°46'57.16"
285463,25	1305144,99	42°27'12.19"	130°46'48.96"
285643,65	1304903,3	42°27'18.04"	130°46'38.38"
285869,9	1304695,83	42°27'25.38"	130°46'29.31"
285872,06	1304399,46	42°27'25.46"	130°46'16.34"
285872,68	1304313,81	42°27'25.48"	130°46'12.59"
285965,31	1303892,41	42°27'28.49"	130°45'54.15"
285820,71	1303654,6	42°27'23.81"	130°45'43.74"
285763,1	1303415,48	42°27'21.94"	130°45'33.27"
285686,78	1303326,63	42°27'19.47"	130°45'29.38"
285440,66	1303320,36	42°27'11.49"	130°45'29.10"
284971,32	1302768,46	42°26'56.29"	130°45'04.94"
284611,44	1302907,9	42°26'44.63"	130°45'11.04"
284249,02	1302218,39	42°26'32.89"	130°44'40.86"
284274,48	1301918	42°26'33.72"	130°44'27.72"
284381,24	1301836,4	42°26'37.18"	130°44'24.15"
284451,71	1301735,33	42°26'39.46"	130°44'19.72"
284432,05	1301625,63	42°26'38.83"	130°44'14.92"
284267,68	1301468,12	42°26'33.50"	130°44'08.03"
284221,34	1300709,14	42°26'32.00"	130°43'34.82"
283164,53	1301670,3	42°25'57.75"	130°44'16.86"
282248,01	1301650,3	42°25'28.04"	130°44'15.98"
281533,01	1301445,3	42°25'04.87"	130°44'07.01"
281308,01	1301220,3	42°24'57.58"	130°43'57.16"
281573,01	1300955,3	42°25'06.17"	130°43'45.57"
281596,25	1300750,2	42°25'06.93"	130°43'36.60"
281483,79	1300717,98	42°25'03.28"	130°43'35.19"
281411,32	1300722,31	42°25'00.93"	130°43'35.38"
281375,45	1300769,47	42°24'59.77"	130°43'37.44"
281308,13	1300762,63	42°24'57.59"	130°43'37.15"
281284,61	1300721,29	42°24'56.83"	130°43'35.34"
281268,58	1300621,53	42°24'56.31"	130°43'30.97"
281268,01	1300590,25	42°24'56.29"	130°43'29.61"
281261,89	1300544,84	42°24'56.09"	130°43'27.62"
281215,42	1300510,03	42°24'54.58"	130°43'26.10"
281179,73	1300507,31	42°24'53.43"	130°43'25.98"
281167,72	1300475,2	42°24'53.04"	130°43'24.57"
281187,55	1300439,06	42°24'53.68"	130°43'22.99"
281201,08	1300395,95	42°24'54.12"	130°43'21.11"

281208,51	1300358,28	42°24'54.36"	130°43'19.46"
280986,79	1300157,78	42°24'47.18"	130°43'10.69"
280934,36	1300145,81	42°24'45.48"	130°43'10.17"
280811,18	1300160,08	42°24'41.48"	130°43'10.79"
280760,29	1300194,02	42°24'39.84"	130°43'12.27"
280703,87	1300194,55	42°24'38.01"	130°43'12.30"
280692,23	1300157,67	42°24'37.63"	130°43'10.68"
280718,51	1300141,18	42°24'38.48"	130°43'09.96"
280741,05	1300009,88	42°24'39.21"	130°43'04.22"
280724,54	1299877	42°24'38.68"	130°42'58.41"
280667,03	1299864,12	42°24'36.81"	130°42'57.85"
280637,12	1299878,45	42°24'35.84"	130°42'58.47"
280621,52	1299897,65	42°24'35.34"	130°42'59.31"
280601,96	1299937,36	42°24'34.70"	130°43'01.05"
280609,66	1299971,3	42°24'34.95"	130°43'02.53"
280584,91	1299979,57	42°24'34.15"	130°43'02.90"
280509,22	1299993,67	42°24'31.70"	130°43'03.51"
280430,86	1299975,5	42°24'29.16"	130°43'02.72"
280379,42	1299986,36	42°24'27.49"	130°43'03.19"
280292,7	1300011,08	42°24'24.68"	130°43'04.27"
280264,52	1299956,4	42°24'23.77"	130°43'01.88"
280272,72	1299881,92	42°24'24.03"	130°42'58.63"
280244,42	1299823,23	42°24'23.12"	130°42'56.06"
280140,17	1299748,47	42°24'19.74"	130°42'52.79"
280132,85	1299716,09	42°24'19.50"	130°42'51.37"
280136,86	1299674,32	42°24'19.63"	130°42'49.55"
280159,94	1299633,36	42°24'20.38"	130°42'47.76"
280149,12	1299600,45	42°24'20.03"	130°42'46.32"
280121,12	1299611,31	42°24'19.12"	130°42'46.79"
280042	1299690,11	42°24'16.56"	130°42'50.24"
280047,05	1299737,77	42°24'16.72"	130°42'52.32"
279857,7	1299863,2	42°24'10.58"	130°42'57.81"
279721,11	1299768,93	42°24'06.16"	130°42'53.68"
279665,67	1299781,64	42°24'04.36"	130°42'54.24"
279234,3	1299410,16	42°23'50.38"	130°42'38.00"
279081,48	1299219,9	42°23'45.43"	130°42'29.68"
278952,06	1299213,45	42°23'41.23"	130°42'29.40"
278964,89	1299169,36	42°23'41.65"	130°42'27.47"
278935,96	1299030,75	42°23'40.71"	130°42'21.41"
282149,84	1302610,38	42°25'24.85"	130°44'57.98"
281956,42	1302537,01	42°25'18.58"	130°44'54.76"
281946,7	1302531,03	42°25'18.27"	130°44'54.50"
281799,23	1302343,14	42°25'13.49"	130°44'46.28"
281792,35	1302335,05	42°25'13.27"	130°44'45.93"

281785,87	1302322,06	42°25'13.06"	130°44'45.36"
281658,01	1302129,79	42°25'08.92"	130°44'36.95"
281646,43	1302116,3	42°25'08.54"	130°44'36.36"
281569,96	1301986,15	42°25'06.07"	130°44'30.66"
281559,87	1301985,35	42°25'05.74"	130°44'30.63"
281542,25	1301983,99	42°25'05.17"	130°44'30.57"
281382,64	1301994,65	42°25'00.00"	130°44'31.03"
281377,61	1301994,26	42°24'59.83"	130°44'31.01"
281258,27	1302056,03	42°24'55.96"	130°44'33.72"
281191,46	1302198,65	42°24'53.80"	130°44'39.95"
281191,02	1302208,54	42°24'53.78"	130°44'40.38"
281360,75	1302452,03	42°24'59.28"	130°44'51.04"
281365,22	1302459,55	42°24'59.43"	130°44'51.37"
281371,64	1302474,49	42°24'59.63"	130°44'52.02"
281378,33	1302484,65	42°24'59.85"	130°44'52.46"
281391,83	1302502,55	42°25'00.29"	130°44'53.25"
281765,54	1302649,91	42°25'12.40"	130°44'59.70"
281782,53	1302656,74	42°25'12.95"	130°45'00.00"
281785,02	1302657,01	42°25'13.03"	130°45'00.01"
281797,46	1302658,38	42°25'13.43"	130°45'00.07"
281834,69	1302664,97	42°25'14.64"	130°45'00.36"
281844,5	1302668,54	42°25'14.96"	130°45'00.51"
282054,06	1302737,83	42°25'21.75"	130°45'03.55"
282056,26	1302743,22	42°25'21.82"	130°45'03.78"
282102,54	1302787,3	42°25'23.32"	130°45'05.71"
282149,84	1302610,38	42°25'24.85"	130°44'57.98"