



# АДМИНИСТРАЦИЯ ПРИМОРСКОГО КРАЯ

## ПОСТАНОВЛЕНИЕ

29 июня 2018 года

г. Владивосток

№ 300-па

**Об утверждении границы зоны охраны  
объекта культурного наследия (памятника  
истории и культуры) народов Российской  
Федерации регионального значения  
«Памятник Герою Советского Союза  
Д.М. Карбышеву» 1945 г., особого  
режима использования земель и  
требований к градостроительным  
регламентам в границах  
территории данной зоны**

В соответствии с Федеральным законом от 25 июня 2002 года № 73-ФЗ «Об объектах культурного наследия (памятниках истории и культуры) народов Российской Федерации», на основании Устава Приморского края, Закона Приморского края от 30 апреля 2015 года № 612-КЗ «Об охране объектов культурного наследия (памятников истории и культуры) народов Российской Федерации на территории Приморского края» Администрация Приморского края

### ПОСТАНОВЛЯЕТ:

1. Утвердить прилагаемые:

границу зоны охраны объекта культурного наследия (памятника истории и культуры) народов Российской Федерации регионального значения «Памятник Герою Советского Союза Д.М. Карбышеву» 1945 г., расположенного по адресу (местонахождение): Приморский край, г. Владивосток, ул. Карбышева, в районе дома № 11;

особый режим использования земель и требования к градостроительным регламентам в границах территории зоны охраны объекта культурного наследия (памятника истории и культуры) народов Российской Федерации регионального значения «Памятник Герою Советского Союза Д.М. Карбышеву» 1945 г., расположенного по адресу (местонахождение): Приморский край, г. Владивосток, ул. Карбышева, в районе дома № 11.

2. Департаменту информационной политики Приморского края обеспечить официальное опубликование настоящего постановления.

Врио Губернатора края –  
Главы Администрации  
Приморского края



А.В. Тарасенко

УТВЕРЖДЕНА

постановлением  
Администрации Приморского края  
от 29 июня 2018 года № 300-па

## ГРАНИЦА

зоны охраны объекта культурного наследия  
(памятника истории и культуры) народов  
Российской Федерации регионального значения  
«Памятник Герою Советского Союза Д.М. Карбышеву»  
1945 г., расположенного по адресу (местонахождение):  
Приморский край, г. Владивосток, ул. Карбышева,  
в районе дома № 11

### I. ОХРАННАЯ ЗОНА ОБЪЕКТА КУЛЬТУРНОГО НАСЛЕДИЯ (ПАМЯТНИКА ИСТОРИИ И КУЛЬТУРЫ) НАРОДОВ РОССИЙСКОЙ ФЕДЕРАЦИИ РЕГИОНАЛЬНОГО ЗНАЧЕНИЯ «ПАМЯТНИК ГЕРОЮ СОВЕТСКОГО СОЮЗА Д.М. КАРБЫШЕВУ», 1945 Г.

1.1. Описание границы охранной зоны объекта культурного наследия (памятника истории и культуры) народов Российской Федерации регионального значения «Памятник Герою Советского Союза Д.М. Карбышеву», 1945 г., расположенного по адресу (местонахождение): Приморский край, г. Владивосток, ул. Карбышева, в районе дома № 11 (далее - Памятник).

Граница охранной зоны Памятника описана 5 точками.

Линии, соединяющие точки 1-2, 2-3, 3-4, 4-5, 5-1, соответствуют границе охранной зоны Памятника.

Точка 1 - на пересечении линий, проходящих параллельно западному фасаду двухэтажного объема здания по ул. Карбышева, д.11, в 36 метрах западнее его и северному фасаду того же здания, в 68 метрах севернее его.

Точка 2 - на пересечении линий, проходящих параллельно северному фасаду двухэтажного объема здания по ул. Карбышева, д.11 и западному фасаду того же здания, в 18 метрах западнее его.

Точка 3 - на пересечении линий, проходящих параллельно северному фасаду двухэтажного объема здания по ул. Карбышева, д. 11, в 64 метрах севернее его, и западному фасаду того же здания, в 20 метрах восточнее его.

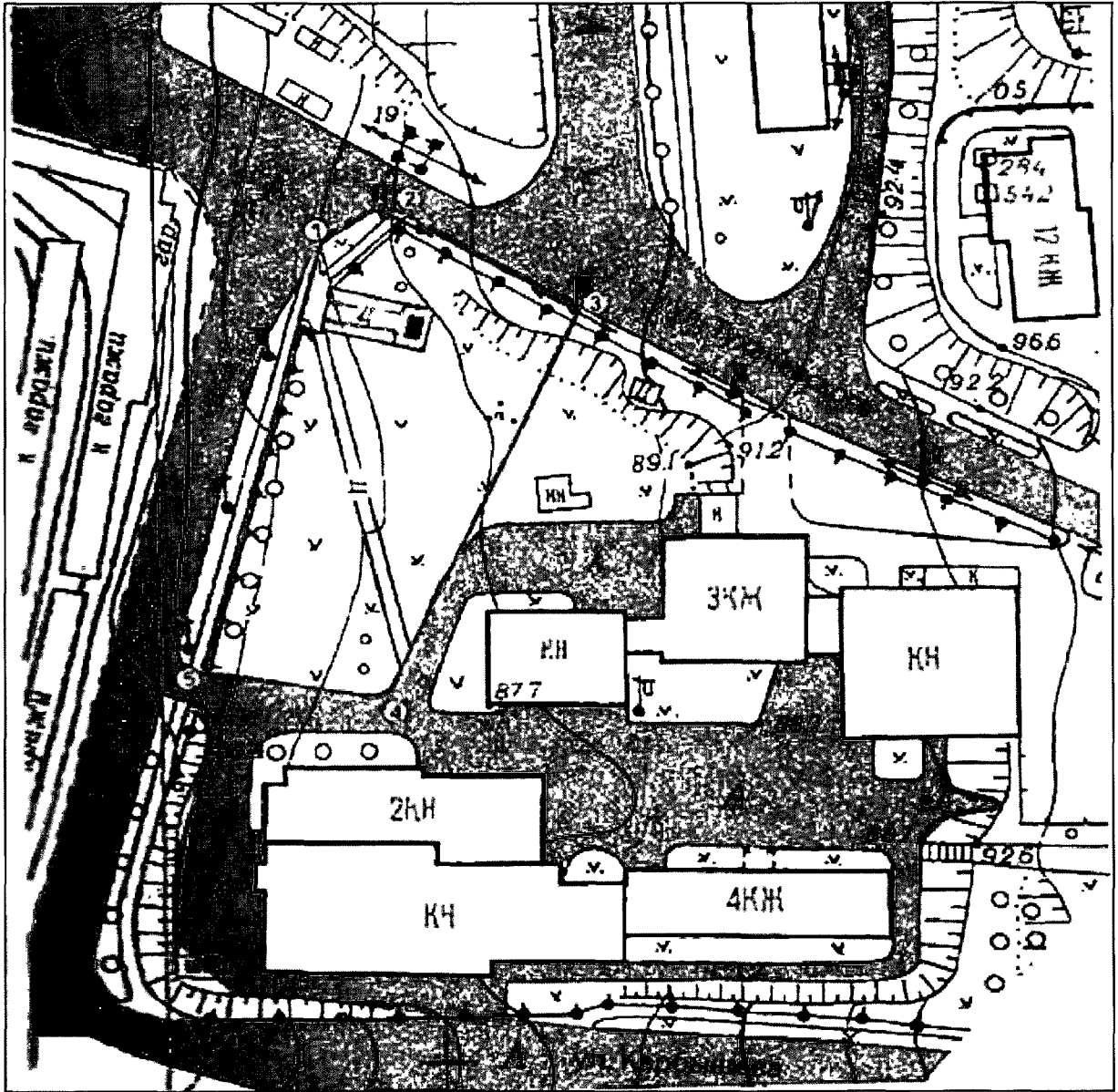
Точка 4 - на пересечении линий, проходящих параллельно западному фасаду двухэтажного объема здания по ул. Карбышева, д.11, в 20 метрах западнее его, и южному фасаду здания, в двух метрах севернее его.

Точка 5 - на пересечении линий, проходящих параллельно западному фасаду двухэтажного объема здания по ул. Карбышева, д. 11, в 56 метрах западнее его, и южному фасаду здания по ул. Карбышева, д.11, в 10 метрах севернее его.






#### 1.2. Координаты характерных (поворотных) точек границы охранной зоны Памятника.

Обозначение (номер) характерной точки	Координаты характерных (поворотных) точек в системе координат МСК 25	
	X	Y
1	364333.05	1398409.64
2	364340.71	1398421.44
3	364319.06	1398459.10
4	364243.87	1398421.72
5	364248.54	1398389.54

**II. СХЕМА ГРАНИЦЫ ЗОНЫ ОХРАНЫ ОБЪЕКТА КУЛЬТУРНОГО НАСЛЕДИЯ (ПАМЯТНИКА ИСТОРИИ И КУЛЬТУРЫ) НАРОДОВ РОССИЙСКОЙ ФЕДЕРАЦИИ РЕГИОНАЛЬНОГО ЗНАЧЕНИЯ «ПАМЯТНИК ГЕРОЮ СОВЕТСКОГО СОЮЗА Д.М. КАРБЫШЕВУ», 1945 Г.**



**УСЛОВНЫЕ ОБОЗНАЧЕНИЯ:**

- |   |   |
|---|---|
|  | Объект культурного наследия (монумент)                            |
|  | Территория объекта культурного наследия                           |
|  | Граница охранной зоны объекта культурного наследия                |
| 5   | Точка поворота границы охранной зоны объекта культурного наследия |
| <b>Окружающая застройка:</b>  |   |
|  | здания, высотой до 5-ти этажей                                    |
|  | здания, высотой более 5-ти этажей                                 |

УТВЕРЖДЕН  
постановлением  
Администрации Приморского края  
от 29 июня 2018 года № 300-па

**ОСОБЫЙ РЕЖИМ**  
**использования земель и требования к**  
**градостроительным регламентам в границе**  
**территории зоны охраны объекта культурного**  
**наследия (памятника истории и культуры) народов**  
**Российской Федерации регионального значения**  
**«Памятник Герою Советского Союза**  
**Д.М. Карбышеву» 1945 г., расположенного**  
**по адресу (местонахождение):**  
**Приморский край, г. Владивосток,**  
**ул. Карбышева, в районе дома № 11**

1.1. В границе территории охранной зоны объекта культурного наследия (памятника истории и культуры) народов Российской Федерации регионального значения «Памятник Герою Советского Союза Д.М. Карбышеву» 1945 г., расположенного по адресу (местонахождение): Приморский край, г. Владивосток, ул. Карбышева, в районе дома № 11 (далее - Памятник), сохраняются основные точки и условия визуального восприятия Памятника и его территории.

1.2. В границе территории охранной зоны Памятника запрещается:

- строительство, в том числе новых инженерных сооружений, возвышающихся над поверхностью земли;
- прокладка инженерных сетей выше уровня земли;
- установка антенн и мачт;
- размещение автостоянок;
- размещение временных построек, павильонов, киосков, навесов;
- размещение всех видов наружной рекламы, не относящейся к Памятнику;
- земляные работы (за исключением работ, необходимых для ремонта и реконструкции наружных инженерных сетей к прилегающим объектам капитального строительства);

хозяйственная деятельность, ухудшающая пожарную безопасность Памятника;

хозяйственная деятельность, ухудшающая физическое состояние и гидрогеологические условия территории;

в целях обеспечения визуального восприятия Памятника в его историко-градостроительной и природной среде - посадка деревьев по границе территории Памятника.

1.3. В границе территории охранной зоны Памятника по согласованию с инспекцией по охране объектов культурного наследия Приморского края разрешается благоустройство территории, направленное на сохранение, использование и популяризацию Памятника (озеленение территории, ремонт существующих элементов благоустройства, замена или размещение новых элементов малых архитектурных форм и светильников).

---