



# ГУБЕРНАТОР ПРИМОРСКОГО КРАЯ

## ПОСТАНОВЛЕНИЕ

04 сентября 2017 года

г. Владивосток

№ 58-пг

### **Об утверждении Положений об охранных зонах памятников природы краевого значения «Геологический разрез Тобизинский», «Геологический разрез Анизинский»**

В соответствии с Федеральным законом от 14 марта 1995 года № 33-ФЗ «Об особо охраняемых природных территориях», постановлением Правительства Российской Федерации от 19 февраля 2015 года № 138 «Об утверждении Правил создания охранных зон отдельных категорий особо охраняемых природных территорий, установления их границ, определения режима охраны и использования земельных участков и водных объектов в границах таких зон», Законом Приморского края от 11 мая 2005 года 245-КЗ «Об особо охраняемых природных территориях Приморского края»

#### ПОСТАНОВЛЯЮ:

1. Утвердить прилагаемые:

Положение об охранный зоне памятника природы краевого значения «Геологический разрез Тобизинский»;

Положение об охранный зоне памятника природы краевого значения «Геологический разрез Анизинский».

2. Департаменту информационной политики обеспечить официальное опубликование настоящего постановления.

Губернатор края

В.В. Миклушевский

УТВЕРЖДЕНО

постановлением  
Губернатора Приморского края  
от 04 сентября 2017 года № 58-пг

## ПОЛОЖЕНИЕ

об охранной зоне памятника природы  
краевого значения  
«Геологический разрез Тобизинский»

### I. Общие положения

1.1. Охранная зона памятника природы краевого значения «Геологический разрез Тобизинский» (далее – охранная зона) создается с целью защиты особо охраняемой природной территории от неблагоприятных антропогенных воздействий.

1.2. Охранная зона установлена Решением исполнительного комитета Приморского краевого Совета народных депутатов от 29 декабря 1989 года № 452 «Об отнесении уникальных и типичных природных объектов к государственным памятникам природы Приморского края».

1.3. Земельные участки в границах охранной зоны у правообладателей земельных участков не изымаются и используются ими с соблюдением установленного для данных земельных участков особого правового режима.

1.4. Границы охранной зоны обозначаются на местности специальными предупредительными аншлагами и информационными знаками.

### II. Границы охранной зоны

Охранная зона расположена в границах Владивостокского городского округа, на острове Русском. Площадь охранной зоны 3665 га. Учетный номер в государственном кадастре недвижимости 25.28.2.208.

Схема границ охранной зоны приведена в приложении 1 к настоящему

Положению.

Каталог координат границ охранной зоны памятника природы краевого значения «Геологический разрез Тобизинский» приведен в приложении 2 к настоящему Положению.

### **III. Режим охранной зоны**

3.1. В границах охранной зоны запрещается:

деятельность, влекущая за собой нарушение сохранности памятников природы;

геологическое изучение, разведка и добыча полезных ископаемых;

взрывные работы, устройство забивных, вдавливаемых свай и свай-оболочек;

строительство подземных сооружений, за исключением строительства (прокладка) новых и реконструируемых подземных инженерных коммуникаций (подземных коммуникаций) закрытым и открытым способами;

рубка деревьев без согласования с органом администрации города Владивостока, наделенным полномочиями в области охраны окружающей среды, экологической безопасности и рационального природопользования на территории Владивостокского городского округа;

выжигание растительности;

размещение объектов, оказывающих негативное воздействие на окружающую среду, отнесенных к I и II категориям, установленным Постановлением Правительства от 28 сентября 2015 года № 1029 «Об утверждении критериев отнесения объектов, оказывающих негативное воздействие на окружающую среду, к объектам I, II, III и IV категорий»;

размещение кладбищ, скотомогильников, объектов размещения отходов производства и потребления, химических, взрывчатых, токсичных, отравляющих и ядовитых веществ;

загрязнение и захламление территории, устройство свалок мусора и других отходов,

сброс сточных вод и (или) дренажных вод, в том числе ливневых вод без предварительной очистки;

сброс сточных вод и (или) дренажных вод на рельеф;

применение ядохимикатов, за исключением дератизационной и акарацидной обработки;

движение транспортных средств вне дорог общего пользования и стоянка вне дорог и специально оборудованных мест;

размещение автозаправочных станций, складов горюче-смазочных материалов, станций технического обслуживания, используемых для технического осмотра и ремонта транспортных средств, осуществление мойки транспортных средств;

уничтожение и повреждение предупредительных аншлагов и информационных знаков.

3.2. В границах охранной зоны хозяйственная деятельность осуществляется с соблюдением положений о соответствующей охранной зоне и требований по предотвращению гибели объектов животного мира при осуществлении производственных процессов, а также при эксплуатации транспортных магистралей, трубопроводов, линий связи и электропередачи, утвержденных в соответствии со статьей 28 Федерального закона от 24 апреля 1995 года № 52-ФЗ «О животном мире».

3.3. Использование земельных участков осуществляется в соответствии с видами разрешенного использования земельных участков, установленными документами градостроительного зонирования Владивостокского городского округа и документацией по планировке территории с учетом ограничений и запретов, установленных настоящим Положением и действующим законодательством.

3.4. Размещение линейных объектов осуществляется в соответствии с действующим законодательством.

3.5. Режим охранной зоны, предусмотренный пунктами 1-4 настоящего раздела не распространяется на акваторию охранной зоны, расположенной во внутренних морских водах Российской Федерации.

3.6. Использование природных ресурсов, все виды хозяйственной и иной деятельности на акватории охранной зоны, расположенной во внутренних морских водах, осуществляются в соответствии с требованиями Федерального

закона от 31 июля 1998 года № 155-ФЗ «О внутренних морских водах, территориальном море и прилежащей зоне Российской Федерации».

#### **IV. Организация охраны**

4.1. Государственный надзор в области охраны и использования особо охраняемых природных территорий на территории охранной зоны осуществляют должностные лица департамента природных ресурсов и охраны окружающей среды Администрации Приморского края;






4.2. Физические и юридические лица, виновные в нарушении установленного режима охраны, привлекаются к ответственности в соответствии с действующим законодательством.

### Схема границ охранной зоны памятника природы краевого значения «Геологический разрез Тобизинский»



Масштаб 1:60000

**Используемые знаки и обозначения:**

-  - граница охранной зоны,
-  - характерная точка объекта,
-  - граница памятника природы,
-  - граница кадастрового квартала,
-  - границы земельных участков, учтенных в ГКН,
- 25:28:060109** - номер кадастрового квартала.

**Каталог координат границ охранной зоны  
памятника природы краевого значения  
«Геологический разрез Тобизинский»  
(система координат МСК-25, зона 1)**

Обозначение поворотных точек границы	Координаты, м	
	X	Y
1	2	3
1	349 785,27	1 397 012,15
2	349 891,42	1 397 060,35
3	349 997,57	1 397 108,55
4	350 582,55	1 397 514,81
5	351 530,98	1 398 790,68
6	351 823,79	1 400 963,10
7	350 461,20	1 401 861,83
8	348 221,51	1 402 236,64
9	347 891,60	1 402 052,45
10	345 822,64	1 401 408,53
11	345 237,51	1 401 025,87
12	344 334,12	1 400 181,16
13	343 961,22	1 399 076,26
14	344 105,36	1 397 926,57
15	344 298,12	1 397 580,89
16	344 438,30	1 397 344,72
17	344 574,90	1 397 114,58
18	344 698,31	1 396 978,38
19	344 814,95	1 396 849,64
20	345 045,35	1 396 642,54
21	345 124,79	1 396 544,24
22	345 238,85	1 396 452,69
23	345 430,91	1 396 356,97
24	345 622,96	1 396 261,25
25	346 364,95	1 395 902,01
26	346 756,31	1 395 936,62
27	346 887,52	1 395 965,89
28	347 061,17	1 395 997,82
29	347 117,57	1 396 028,02
30	347 213,83	1 396 039,44
31	347 370,11	1 396 039,44
32	347 803,57	1 396 060,92
33	348 056,02	1 396 122,91
34	348 263,08	1 396 191,55
35	348 939,75	1 396 507,64
36	349 022,31	1 396 572,85
37	349 219,56	1 396 653,54
38	349 384,47	1 396 764,67
39	349 546,15	1 396 874,47
1	349 785,27	1 397 012,15

УТВЕРЖДЕНО

постановлением  
Губернатора Приморского края  
от 04 сентября 2017 года № 58-пг

## ПОЛОЖЕНИЕ

об охранной зоне памятника природы  
краевого значения  
«Геологический разрез Анизинский»

### І. Общие положения

1.1. Охранная зона памятника природы краевого значения «Геологический разрез Анизинский» (далее – охранная зона) создается с целью защиты особо охраняемой природной территории от неблагоприятных антропогенных воздействий.

1.2. Охранная зона установлена Решением исполнительного комитета Приморского краевого Совета народных депутатов от 29 декабря 1989 года № 452 «Об отнесении уникальных и типичных природных объектов к государственным памятникам природы Приморского края».

1.3. Земельные участки в границах охранной зоны у правообладателей земельных участков не изымаются и используются ими с соблюдением установленного для данных земельных участков особого правового режима.

1.4. Границы охранной зоны обозначаются на местности специальными предупредительными аншлагами и информационными знаками.

### ІІ. Границы охранной зоны

Охранная зона расположена в границах Владивостокского городского округа, на острове Русском. Площадь охранной зоны 601 га. Учетный номер в государственном кадастре недвижимости 25.28.2.209.

Схема границ охранной зоны приведена в приложении № 1 к настоящему Положению.



Каталог координат границ охранной зоны памятника природы краевого значения «Геологический разрез Анизинский» приведен в приложении № 2 к настоящему Положению.

### **III. Режим охранной зоны**

3.1. В границах охранной зоны запрещается:

деятельность, влекущая за собой нарушение сохранности памятников природы;

геологическое изучение, разведка и добыча полезных ископаемых;

взрывные работы, устройство забивных, вдавливаемых свай и свай-оболочек;

строительство подземных сооружений, за исключением строительства (прокладки) новых и реконструируемых подземных инженерных коммуникаций (подземных коммуникаций) закрытым и открытым способами;

рубка деревьев без согласования с органом администрации города Владивостока, наделенным полномочиями в области охраны окружающей среды, экологической безопасности и рационального природопользования на территории Владивостокского городского округа;

выжигание растительности;

размещение объектов, оказывающих негативное воздействие на окружающую среду, отнесенных к I и II категориям, установленным постановлением Правительства Российской Федерации от 28 сентября 2015 года № 1029 «Об утверждении критериев отнесения объектов, оказывающих негативное воздействие на окружающую среду, к объектам I, II, III и IV категорий»;

размещение кладбищ, скотомогильников, объектов размещения отходов производства и потребления, химических, взрывчатых, токсичных, отравляющих и ядовитых веществ;

загрязнение и захламление территории, устройство свалок мусора и других отходов,

сброс сточных вод и (или) дренажных вод, в том числе ливневых вод без предварительной очистки;

сброс сточных вод и (или) дренажных вод на рельеф;  
применение ядохимикатов, за исключением дератизационной и акарацидной обработки;  
движение транспортных средств вне дорог общего пользования и стоянка вне дорог и специально оборудованных мест;  
размещение автозаправочных станций, складов горюче-смазочных материалов, станций технического обслуживания, используемых для технического осмотра и ремонта транспортных средств, осуществление мойки транспортных средств;  
уничтожение и повреждение предупредительных аншлагов и информационных знаков.

3.2. В границах охранной зоны хозяйственная деятельность осуществляется с соблюдением положений о соответствующей охранной зоне и требований по предотвращению гибели объектов животного мира при осуществлении производственных процессов, а также при эксплуатации транспортных магистралей, трубопроводов, линий связи и электропередачи, утвержденных в соответствии со статьей 28 Федерального закона от 24 апреля 1995 года № 52-ФЗ «О животном мире».

3.3. Использование земельных участков осуществляется в соответствии с видами разрешенного использования земельных участков, установленными документами градостроительного зонирования Владивостокского городского округа и документацией по планировке территории с учетом ограничений и запретов, установленных настоящим Положением и действующим законодательством.

3.4. Размещение линейных объектов осуществляется в соответствии с действующим законодательством.

3.5. Режим охранной зоны, предусмотренный пунктами 1-4 настоящего раздела не распространяется на акваторию охранной зоны, расположенной во внутренних морских водах Российской Федерации.

3.6. Использование природных ресурсов, все виды хозяйственной и иной деятельности на акватории охранной зоны, расположенной во внутренних морских водах, осуществляются в соответствии с требованиями Федерального

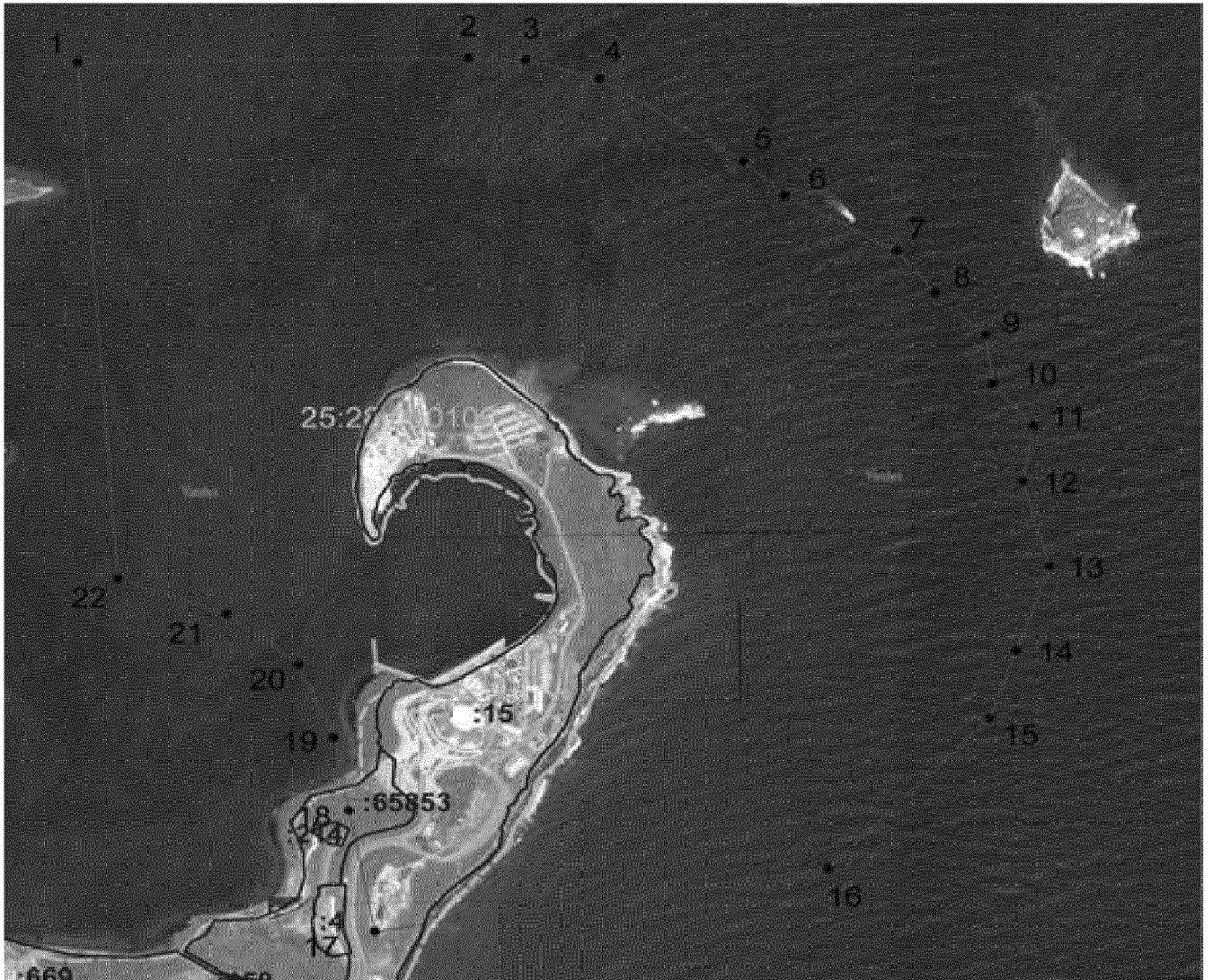
закона от 31 июля 1998 года № 155-ФЗ «О внутренних морских водах, территориальном море и прилежащей зоне Российской Федерации».

#### **IV. Организация охраны**

4.1. Государственный надзор в области охраны и использования особо охраняемых природных территорий на территории охранной зоны осуществляют должностные лица департамента природных ресурсов и охраны окружающей среды Администрации Приморского края;






4.2. Физические и юридические лица, виновные в нарушении установленного режима охраны, привлекаются к ответственности в соответствии с действующим законодательством.

**Схема границ охранной зоны памятника природы  
краевого значения «Геологический разрез Анизинский»**



Масштаб 1:20000

**Используемые знаки и обозначения:**

- |   |   |
|---|---|
|  | - граница охранной зоны,                      |
|  | - характерная точка объекта,                  |
|  | - граница памятника природы,                  |
|  | - граница кадастрового квартала,              |
|  | - границы земельных участков, учтенных в ГКН, |
| <b>25:28:060109</b>   | - номер кадастрового квартала.                |

**Каталог координат границ охранной зоны  
памятника природы краевого значения  
«Геологический разрез Анизинский»  
(система координат МСК 25, зона 1)**

Обозначение характерных точек границы	Координаты	
	X	Y
1	2	3
1	350678,99	1397743,39
2	350692,99	1398885,84
3	350686,89	1399052,98
4	350624,74	1399269,08
5	350350,36	1399691,23
6	350237,70	1399811,29
7	350056,03	1400141,11
8	349917,10	1400253,16
9	349778,17	1400401,05
10	349615,75	1400422,41
11	349477,89	1400539,99
12	349294,02	1400509,96
13	349011,79	1400589,29
14	348733,92	1400490,69
15	348510,13	1400412,24
16	348013,24	1399938,84
17	347806,20	1398612,84
18	348205,08	1398536,65
19	348447,09	1398491,84
20	348689,11	1398388,76
21	348854,93	1398178,12
22	348971,45	1397859,91
1	350678,99	1397743,39