



ПРАВИТЕЛЬСТВО КРАСНОЯРСКОГО КРАЯ

ПОСТАНОВЛЕНИЕ

06.02.2024

г. Красноярск

№ 73-п

О внесении изменений в постановление Правительства Красноярского края от 18.07.2017 № 406-п «Об утверждении границ зон охраны объектов культурного наследия регионального значения, расположенных в г. Норильске, режимов использования земель и требований к градостроительным регламентам в границах данных зон охраны»

В соответствии со статьей 34 Федерального закона от 25.06.2002 № 73-ФЗ «Об объектах культурного наследия (памятниках истории и культуры) народов Российской Федерации», постановлением Правительства Российской Федерации от 12.09.2015 № 972 «Об утверждении Положения о зонах охраны объектов культурного наследия (памятников истории и культуры) народов Российской Федерации и о признании утратившими силу отдельных положений нормативных правовых актов Правительства Российской Федерации», статьей 103 Устава Красноярского края, статьей 7 Закона Красноярского края от 23.04.2009 № 8-3166 «Об объектах культурного наследия (памятниках истории и культуры) народов Российской Федерации, расположенных на территории Красноярского края» ПОСТАНОВЛЯЮ:

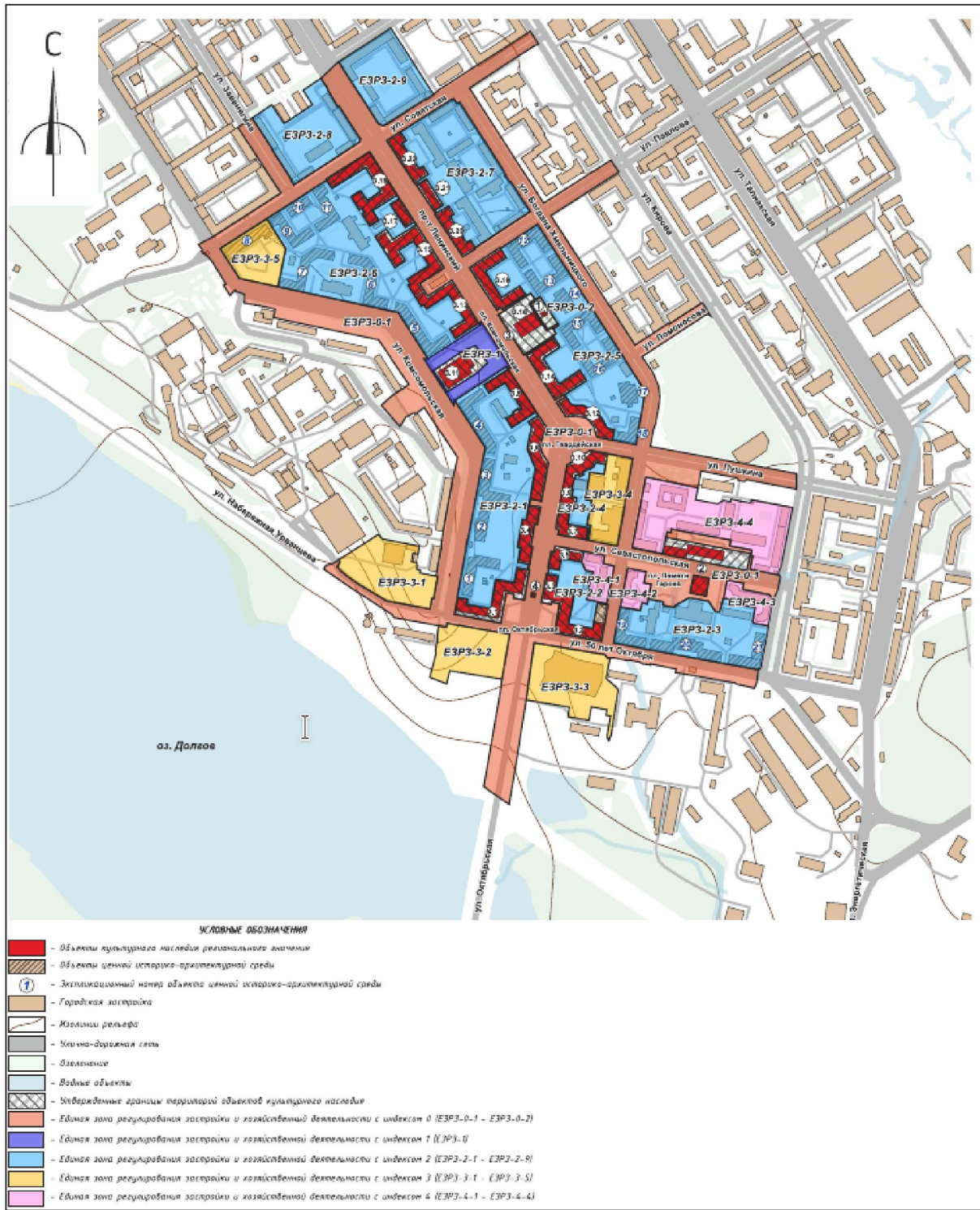
1. Внести в постановление Правительства Красноярского края от 18.07.2017 № 406-п «Об утверждении границ зон охраны объектов культурного наследия регионального значения, расположенных в г. Норильске, режимов использования земель и требований к градостроительным регламентам в границах данных зон охраны» следующие изменения:

в границах зон охраны объектов культурного наследия регионального значения, расположенных в г. Норильске:

пункт 1 изложить в следующей редакции:

«1. Границы объединенной зоны охраны объектов культурного наследия регионального значения: «Первый дом Норильска, построенный участниками экспедиции под руководством Урванцева Николая Николаевича в 1921 году», 1921 г. (Красноярский край, г. Норильск, Ленинский пр., стр. 14/1); «Комплекс застройки», 1940–1950 гг. (Красноярский край, г. Норильск, ул. Севастопольская, 7, площадь Памяти Героев); «Памятник В.И. Ленину», 1954 г. (Красноярский край, г. Норильск, район Центральный, Ленинский проспект, сооружение 2а); «Ансамбль застройки центра», 1940–1960 гг.

(Красноярский край, г. Норильск, Ленинский пр., 1, 2, 3, 5, 7, 8, 9, 10, 11, 12, 13, 14, 15, 16, 17, 18, 20, 22, ул. 50 лет Октября, 1, ул. Севастопольская, 1, 2, пл. Гвардейская, 2): «Дворец культуры комбината», 1952 г., 1965 г. (Красноярский край, г. Норильск, Ленинский пр., 9), «Дом жилой», 1951 г. (Красноярский край, г. Норильск, ул. 50 лет Октября, 1), «Дом жилой», 1951 г. (Красноярский край, г. Норильск, Ленинский пр., 3), «Дом жилой», 1948 г. (Красноярский край, г. Норильск, ул. Севастопольская, 1), «Дом жилой», 1948 г. (Красноярский край, г. Норильск, ул. Севастопольская, 2), «Дом жилой (с башней) на Октябрьской площади», 1951 г. (Красноярский край, г. Норильск, Ленинский пр., 1), «Дом жилой (с башней) на Октябрьской площади», 1947 г. (Красноярский край, г. Норильск, Ленинский пр., 2), «Дом жилой с гастрономом № 1 на Гвардейской площади», 1952 г. (Красноярский край, г. Норильск, Ленинский пр., 10), «Дом жилой с кинотеатром «Победа», 1956 г. (Красноярский край, г. Норильск, Ленинский пр., 11), «Дом жилой с кинотеатром «Родина», 1954 г. (Красноярский край, г. Норильск, Ленинский пр., 7), «Дом жилой с магазинами», 1957 г. (Красноярский край, г. Норильск, Ленинский пр., 13), «Дом жилой с магазинами», 1956 г. (Красноярский край, г. Норильск, Ленинский пр., 15), «Дом жилой с магазинами», 1957 г. (Красноярский край, г. Норильск, Ленинский пр., 17), «Дом жилой с магазинами», 1960 г. (Красноярский край, г. Норильск, Ленинский пр., 20), «Дом жилой с рестораном «Лама», 1954 г. (Красноярский край, г. Норильск, Ленинский пр., 16), «Дом жилой с рестораном «Таймыр», 1954 г. (Красноярский край, г. Норильск, Ленинский пр., 12), «Дом жилой с учреждениями», 1957 г. (Красноярский край, г. Норильск, Ленинский пр., 18), «Дом жилой с учреждениями», 1957 г. (Красноярский край, г. Норильск, Ленинский пр., 22), «Дом жилой с центральным универмагом на Гвардейской площади», 1951 г. (Красноярский край, г. Норильск, Ленинский пр., 5), «Дом промышленности», 1958 г. (Красноярский край, г. Норильск, пл. Гвардейская, 2), «Дом промышленности (восточный корпус)», 1958 г. (Красноярский край, г. Норильск, Ленинский пр., 8), «Кинотеатр им. В.И. Ленина», 1960 г. (Красноярский край, г. Норильск, Ленинский пр., 14).

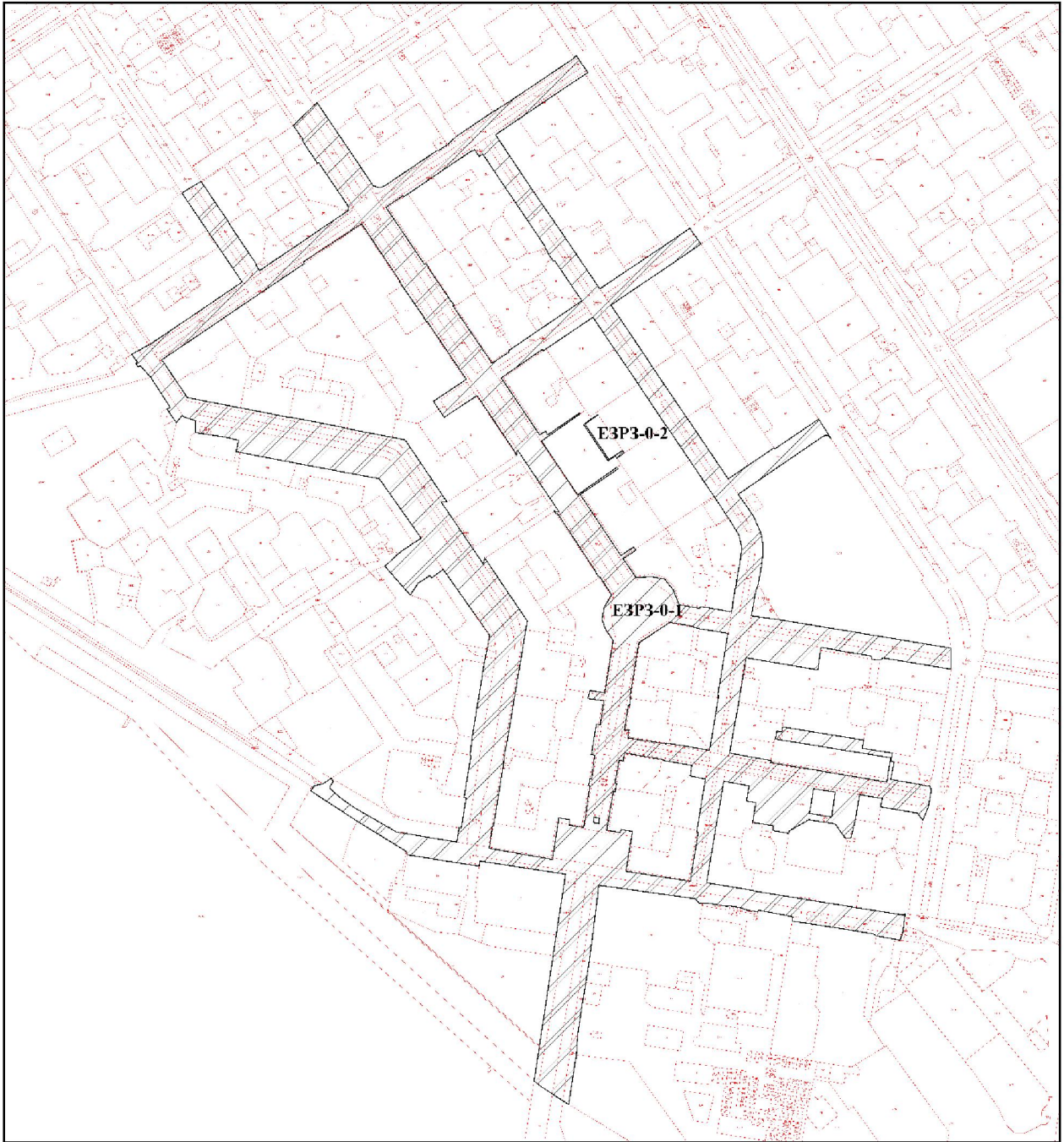


пункт 1.1 признать утратившим силу;
 пункт 1.2 изложить в следующей редакции:

«1.2. Границы единой зоны регулирования застройки и хозяйственной деятельности объектов культурного наследия регионального значения: «Первый дом Норильска, построенный участниками экспедиции под руководством Урванцева Николая Николаевича в 1921 году», 1921 г. (Красноярский край, г. Норильск, Ленинский пр., стр. 14/1); «Комплекс застройки», 1940–1950 гг. (Красноярский край, г. Норильск, ул. Севастопольская, 7, площадь Памяти Героев); «Памятник В.И. Ленину», 1954 г. (Красноярский край, г. Норильск, район Центральный, Ленинский

проспект, сооружение 2а); «Ансамбль застройки центра», 1940–1960 гг. (Красноярский край, г. Норильск, Ленинский пр., 1, 2, 3, 5, 7, 8, 9, 10, 11, 12, 13, 14, 15, 16, 17, 18, 20, 22, ул. 50 лет Октября, 1, ул. Севастопольская, 1, 2, пл. Гвардейская, 2): «Дворец культуры комбината», 1952 г., 1965 г. (Красноярский край, г. Норильск, Ленинский пр., 9), «Дом жилой», 1951 г. (Красноярский край, г. Норильск, ул. 50 лет Октября, 1), «Дом жилой», 1951 г. (Красноярский край, г. Норильск, Ленинский пр., 3), «Дом жилой», 1948 г. (Красноярский край, г. Норильск, ул. Севастопольская, 1), «Дом жилой», 1948 г. (Красноярский край, г. Норильск, ул. Севастопольская, 2), «Дом жилой (с башней) на Октябрьской площади», 1951 г. (Красноярский край, г. Норильск, Ленинский пр., 1), «Дом жилой (с башней) на Октябрьской площади», 1947 г. (Красноярский край, г. Норильск, Ленинский пр., 2), «Дом жилой с гастрономом № 1 на Гвардейской площади», 1952 г. (Красноярский край, г. Норильск, Ленинский пр., 10), «Дом жилой с кинотеатром «Победа», 1956 г. (Красноярский край, г. Норильск, Ленинский пр., 11), «Дом жилой с кинотеатром «Родина», 1954 г. (Красноярский край, г. Норильск, Ленинский пр., 7), «Дом жилой с магазинами», 1957 г. (Красноярский край, г. Норильск, Ленинский пр., 13), «Дом жилой с магазинами», 1956 г. (Красноярский край, г. Норильск, Ленинский пр., 15), «Дом жилой с магазинами», 1957 г. (Красноярский край, г. Норильск, Ленинский пр., 17), «Дом жилой с магазинами», 1960 г. (Красноярский край, г. Норильск, Ленинский пр., 20), «Дом жилой с рестораном «Лама», 1954 г. (Красноярский край, г. Норильск, Ленинский пр., 16), «Дом жилой с рестораном «Таймыр», 1954 г. (Красноярский край, г. Норильск, Ленинский пр., 12), «Дом жилой с учреждениями», 1957 г. (Красноярский край, г. Норильск, Ленинский пр., 18), «Дом жилой с учреждениями», 1957 г. (Красноярский край, г. Норильск, Ленинский пр., 22), «Дом жилой с центральным универмагом на Гвардейской площади», 1951 г. (Красноярский край, г. Норильск, Ленинский пр., 5), «Дом промышленности», 1958 г. (Красноярский край, г. Норильск, пл. Гвардейская, 2), «Дом промышленности (восточный корпус)», 1958 г. (Красноярский край, г. Норильск, Ленинский пр., 8), «Кинотеатр им. В.И. Ленина», 1960 г. (Красноярский край, г. Норильск, Ленинский пр., 14) (далее – зона ЕЗРЗ).

Участок ЕЗРЗ-0



Масштаб 1:6000

Используемые условные знаки и обозначения:



– границы территории участка ЕЗРЗ-0.

Графическое описание местоположения границ участка ЕЗРЗ-0-1

Раздел 1

Сведения об объекте

| № п/п | Характеристики объекта | Описание характеристик |
|-------|-------------------------------------------------------------------------------------|--------------------------------|
| 1 | 2 | 3 |
| 1 | Местоположение объекта | Красноярский край, г. Норильск |
| 2 | Площадь объекта \pm величина погрешности определения площади ($P \pm \Delta P$) | 246258 \pm 174 |
| 3 | Иные характеристики объекта | – |

Раздел 2

Сведения о местоположении границ объекта

| 1. Система координат МСК-165, зона 2 | | | | | |
|-------------------------------------------------|---------------|-----------|---------------------------------------------------------|-----------------------------------------------------------------------|-------------------------------------------------------|
| 2. Сведения о характерных точках границ объекта | | | | | |
| Обозначение характерных точек границ | Координаты, м | | Метод определения координат характерной точки | Средняя квадратическая погрешность положения характерной точки (M), м | Описание обозначения точки на местности (при наличии) |
| | X | Y | | | |
| 1 | 2 | 3 | 4 | 5 | 6 |
| 1 | 2044817,93 | 152553,17 | метод спутниковых геодезических измерений (определений) | 0,10 | - |
| 2 | 2044779,06 | 152579,52 | | 0,10 | - |
| 3 | 2044732,17 | 152611,22 | | 0,10 | - |
| 4 | 2044702,58 | 152631,17 | | 0,10 | - |
| 5 | 2044699,72 | 152640,07 | | 0,10 | - |
| 6 | 2044702,86 | 152647,42 | | 0,10 | - |
| 7 | 2044752,11 | 152720,39 | | 0,10 | - |
| 8 | 2044751,05 | 152721,10 | | 0,10 | - |
| 9 | 2044759,47 | 152733,64 | | 0,10 | - |
| 10 | 2044771,30 | 152746,62 | | 0,10 | - |
| 11 | 2044805,15 | 152797,02 | | 0,10 | - |
| 12 | 2044815,69 | 152814,48 | | 0,10 | - |
| 13 | 2044879,88 | 152909,86 | | 0,10 | - |
| 14 | 2044880,62 | 152909,37 | | 0,10 | - |
| 15 | 2044882,62 | 152912,29 | | 0,10 | - |
| 16 | 2044859,22 | 152928,47 | | 0,10 | - |
| 17 | 2044857,02 | 152924,73 | | 0,10 | - |
| 18 | 2044829,36 | 152883,21 | | 0,10 | - |
| 19 | 2044794,36 | 152831,58 | | 0,10 | - |
| 20 | 2044773,24 | 152800,41 | | 0,10 | - |
| 21 | 2044693,11 | 152853,99 | | 0,10 | - |

| 1 | 2 | 3 | 4 | 5 | 6 |
|----|------------|-----------|---|------|---|
| 22 | 2044640,38 | 152890,39 | | 0,10 | - |
| 23 | 2044559,96 | 152944,72 | | 0,10 | - |
| 24 | 2044585,04 | 152981,96 | | 0,10 | - |
| 25 | 2044618,81 | 153032,54 | | 0,10 | - |
| 26 | 2044643,86 | 153069,33 | | 0,10 | - |
| 27 | 2044621,98 | 153084,77 | | 0,10 | - |
| 28 | 2044584,28 | 153029,31 | | 0,10 | - |
| 29 | 2044580,06 | 153022,95 | | 0,10 | - |
| 30 | 2044577,84 | 153019,62 | | 0,10 | - |
| 31 | 2044575,60 | 153016,26 | | 0,10 | - |
| 32 | 2044575,20 | 153015,66 | | 0,10 | - |
| 33 | 2044560,46 | 152993,85 | | 0,10 | - |
| 34 | 2044558,41 | 152990,80 | | 0,10 | - |
| 35 | 2044556,17 | 152987,50 | | 0,10 | - |
| 36 | 2044552,43 | 152981,96 | | 0,10 | - |
| 37 | 2044537,66 | 152960,12 | | 0,10 | - |
| 38 | 2044465,47 | 153008,82 | | 0,10 | - |
| 39 | 2044460,20 | 153012,24 | | 0,10 | - |
| 40 | 2044456,84 | 153014,43 | | 0,10 | - |
| 41 | 2044449,67 | 153019,09 | | 0,10 | - |
| 42 | 2044382,04 | 153065,00 | | 0,10 | - |
| 43 | 2044379,45 | 153066,82 | | 0,10 | - |
| 44 | 2044378,70 | 153067,34 | | 0,10 | - |
| 45 | 2044375,42 | 153069,63 | | 0,10 | - |
| 46 | 2044369,38 | 153073,86 | | 0,10 | - |
| 47 | 2044369,16 | 153074,01 | | 0,10 | - |
| 48 | 2044297,08 | 153122,55 | | 0,10 | - |
| 49 | 2044311,82 | 153144,34 | | 0,10 | - |
| 50 | 2044314,91 | 153148,92 | | 0,10 | - |
| 51 | 2044316,08 | 153150,64 | | 0,10 | - |
| 52 | 2044317,16 | 153152,23 | | 0,10 | - |
| 53 | 2044319,91 | 153156,30 | | 0,10 | - |
| 54 | 2044334,63 | 153178,07 | | 0,10 | - |
| 55 | 2044337,86 | 153182,61 | | 0,10 | - |
| 56 | 2044340,16 | 153185,87 | | 0,10 | - |
| 57 | 2044338,55 | 153186,95 | | 0,10 | - |
| 58 | 2044369,09 | 153232,06 | | 0,10 | - |
| 59 | 2044377,70 | 153244,84 | | 0,10 | - |
| 60 | 2044379,78 | 153248,01 | | 0,10 | - |
| 61 | 2044353,98 | 153264,25 | | 0,10 | - |
| 62 | 2044357,15 | 153260,51 | | 0,10 | - |
| 63 | 2044357,51 | 153257,49 | | 0,10 | - |
| 64 | 2044355,08 | 153252,84 | | 0,10 | - |
| 65 | 2044275,84 | 153136,42 | | 0,10 | - |
| 66 | 2044248,64 | 153155,63 | | 0,10 | - |
| 67 | 2044244,42 | 153158,07 | | 0,10 | - |
| 68 | 2044224,46 | 153166,92 | | 0,10 | - |

| 1 | 2 | 3 | 4 | 5 | 6 |
|-----|------------|-----------|---|------|---|
| 69 | 2044215,49 | 153169,44 | | 0,10 | - |
| 70 | 2044207,65 | 153170,35 | | 0,10 | - |
| 71 | 2044200,57 | 153170,90 | | 0,10 | - |
| 72 | 2044190,30 | 153170,54 | | 0,10 | - |
| 73 | 2044177,42 | 153168,77 | | 0,10 | - |
| 74 | 2044151,08 | 153164,11 | | 0,10 | - |
| 75 | 2044139,33 | 153160,16 | | 0,10 | - |
| 76 | 2044123,96 | 153157,49 | | 0,10 | - |
| 77 | 2044107,57 | 153154,82 | | 0,10 | - |
| 78 | 2044102,23 | 153193,79 | | 0,10 | - |
| 79 | 2044091,91 | 153255,93 | | 0,10 | - |
| 80 | 2044080,98 | 153321,74 | | 0,10 | - |
| 81 | 2044062,85 | 153430,87 | | 0,10 | - |
| 82 | 2044033,68 | 153431,45 | | 0,10 | - |
| 83 | 2044049,48 | 153336,57 | | 0,10 | - |
| 84 | 2044046,10 | 153332,71 | | 0,10 | - |
| 85 | 2044047,31 | 153322,71 | | 0,10 | - |
| 86 | 2044051,96 | 153319,90 | | 0,10 | - |
| 87 | 2044063,86 | 153251,12 | | 0,10 | - |
| 88 | 2044060,01 | 153250,49 | | 0,10 | - |
| 89 | 2044032,81 | 153246,68 | | 0,10 | - |
| 90 | 2044045,74 | 153169,46 | | 0,10 | - |
| 91 | 2044049,60 | 153147,40 | | 0,10 | - |
| 92 | 2044037,31 | 153145,39 | | 0,10 | - |
| 93 | 2043988,07 | 153137,31 | | 0,10 | - |
| 94 | 2043984,95 | 153136,65 | | 0,10 | - |
| 95 | 2043935,04 | 153127,64 | | 0,10 | - |
| 96 | 2043917,60 | 153124,49 | | 0,10 | - |
| 97 | 2043908,05 | 153177,53 | | 0,10 | - |
| 98 | 2043907,38 | 153181,47 | | 0,10 | - |
| 99 | 2043907,22 | 153181,88 | | 0,10 | - |
| 100 | 2043904,50 | 153181,35 | | 0,10 | - |
| 101 | 2043877,50 | 153342,30 | | 0,10 | - |
| 102 | 2043882,05 | 153343,03 | | 0,10 | - |
| 103 | 2043911,21 | 153347,71 | | 0,10 | - |
| 104 | 2043937,11 | 153187,73 | | 0,10 | - |
| 105 | 2043940,80 | 153188,65 | | 0,10 | - |
| 106 | 2043948,17 | 153189,80 | | 0,10 | - |
| 107 | 2043947,07 | 153196,96 | | 0,10 | - |
| 108 | 2043948,60 | 153197,19 | | 0,10 | - |
| 109 | 2043951,03 | 153197,52 | | 0,10 | - |
| 110 | 2043951,67 | 153197,60 | | 0,10 | - |
| 111 | 2043953,81 | 153197,91 | | 0,10 | - |
| 112 | 2043953,63 | 153199,03 | | 0,10 | - |
| 113 | 2043953,19 | 153201,75 | | 0,10 | - |
| 114 | 2043935,50 | 153310,26 | | 0,10 | - |
| 115 | 2043924,42 | 153308,37 | | 0,10 | - |

| 1 | 2 | 3 | 4 | 5 | 6 |
|-----|------------|-----------|---|------|---|
| 116 | 2043917,64 | 153349,95 | | 0,10 | - |
| 117 | 2043906,29 | 153347,96 | | 0,10 | - |
| 118 | 2043905,51 | 153352,27 | | 0,10 | - |
| 119 | 2043903,17 | 153351,83 | | 0,10 | - |
| 120 | 2043899,23 | 153351,10 | | 0,10 | - |
| 121 | 2043881,28 | 153347,76 | | 0,10 | - |
| 122 | 2043879,30 | 153358,64 | | 0,10 | - |
| 123 | 2043874,89 | 153384,26 | | 0,10 | - |
| 124 | 2043874,58 | 153386,06 | | 0,10 | - |
| 125 | 2043872,94 | 153393,09 | | 0,10 | - |
| 126 | 2043872,71 | 153394,35 | | 0,10 | - |
| 127 | 2043871,84 | 153398,76 | | 0,10 | - |
| 128 | 2043871,62 | 153399,54 | | 0,10 | - |
| 129 | 2043872,60 | 153401,10 | | 0,10 | - |
| 130 | 2043867,14 | 153403,98 | | 0,10 | - |
| 131 | 2043841,92 | 153399,38 | | 0,10 | - |
| 132 | 2043824,56 | 153391,92 | | 0,10 | - |
| 133 | 2043834,44 | 153384,90 | | 0,10 | - |
| 134 | 2043843,15 | 153333,88 | | 0,10 | - |
| 135 | 2043854,91 | 153335,83 | | 0,10 | - |
| 136 | 2043860,09 | 153304,39 | | 0,10 | - |
| 137 | 2043825,85 | 153298,97 | | 0,10 | - |
| 138 | 2043814,72 | 153296,10 | | 0,10 | - |
| 139 | 2043810,84 | 153295,09 | | 0,10 | - |
| 140 | 2043807,56 | 153294,24 | | 0,10 | - |
| 141 | 2043799,86 | 153292,26 | | 0,10 | - |
| 142 | 2043799,98 | 153291,16 | | 0,10 | - |
| 143 | 2043800,74 | 153284,17 | | 0,10 | - |
| 144 | 2043819,78 | 153270,60 | | 0,10 | - |
| 145 | 2043820,88 | 153263,69 | | 0,10 | - |
| 146 | 2043821,87 | 153257,31 | | 0,10 | - |
| 147 | 2043825,49 | 153234,21 | | 0,10 | - |
| 148 | 2043809,83 | 153207,06 | | 0,10 | - |
| 149 | 2043806,48 | 153206,51 | | 0,10 | - |
| 150 | 2043807,99 | 153198,60 | | 0,10 | - |
| 151 | 2043810,21 | 153185,79 | | 0,10 | - |
| 152 | 2043811,16 | 153184,44 | | 0,10 | - |
| 153 | 2043816,90 | 153185,33 | | 0,10 | - |
| 154 | 2043817,26 | 153183,61 | | 0,10 | - |
| 155 | 2043819,41 | 153170,35 | | 0,10 | - |
| 156 | 2043821,67 | 153156,42 | | 0,10 | - |
| 157 | 2043849,12 | 153160,84 | | 0,10 | - |
| 158 | 2043851,25 | 153147,84 | | 0,10 | - |
| 159 | 2043872,33 | 153151,55 | | 0,10 | - |
| 160 | 2043872,86 | 153148,52 | | 0,10 | - |
| 161 | 2043873,56 | 153144,64 | | 0,10 | - |
| 162 | 2043874,52 | 153139,32 | | 0,10 | - |

| 1 | 2 | 3 | 4 | 5 | 6 |
|-----|------------|-----------|---|------|---|
| 163 | 2043878,61 | 153116,48 | | 0,10 | - |
| 164 | 2043825,64 | 153107,40 | | 0,10 | - |
| 165 | 2043816,78 | 153105,87 | | 0,10 | - |
| 166 | 2043815,18 | 153105,60 | | 0,10 | - |
| 167 | 2043812,84 | 153105,19 | | 0,10 | - |
| 168 | 2043805,60 | 153103,95 | | 0,10 | - |
| 169 | 2043744,36 | 153093,78 | | 0,10 | - |
| 170 | 2043738,38 | 153092,83 | | 0,10 | - |
| 171 | 2043728,90 | 153149,19 | | 0,10 | - |
| 172 | 2043728,67 | 153150,60 | | 0,10 | - |
| 173 | 2043727,93 | 153154,39 | | 0,10 | - |
| 174 | 2043726,36 | 153160,95 | | 0,10 | - |
| 175 | 2043703,79 | 153300,28 | | 0,10 | - |
| 176 | 2043702,92 | 153306,33 | | 0,10 | - |
| 177 | 2043702,35 | 153310,29 | | 0,10 | - |
| 178 | 2043693,32 | 153365,94 | | 0,10 | - |
| 179 | 2043693,82 | 153366,02 | | 0,10 | - |
| 180 | 2043693,75 | 153366,48 | | 0,10 | - |
| 181 | 2043695,22 | 153366,72 | | 0,10 | - |
| 182 | 2043695,04 | 153367,75 | | 0,10 | - |
| 183 | 2043683,36 | 153366,18 | | 0,10 | - |
| 184 | 2043678,01 | 153365,46 | | 0,10 | - |
| 185 | 2043667,71 | 153364,08 | | 0,10 | - |
| 186 | 2043666,36 | 153363,53 | | 0,10 | - |
| 187 | 2043658,66 | 153360,42 | | 0,10 | - |
| 188 | 2043664,89 | 153327,55 | | 0,10 | - |
| 189 | 2043667,68 | 153323,40 | | 0,10 | - |
| 190 | 2043681,10 | 153239,31 | | 0,10 | - |
| 191 | 2043684,80 | 153211,19 | | 0,10 | - |
| 192 | 2043691,06 | 153212,23 | | 0,10 | - |
| 193 | 2043692,18 | 153207,56 | | 0,10 | - |
| 194 | 2043700,26 | 153164,11 | | 0,10 | - |
| 195 | 2043697,99 | 153163,80 | | 0,10 | - |
| 196 | 2043700,14 | 153149,56 | | 0,10 | - |
| 197 | 2043703,81 | 153140,10 | | 0,10 | - |
| 198 | 2043704,59 | 153135,05 | | 0,10 | - |
| 199 | 2043705,37 | 153130,14 | | 0,10 | - |
| 200 | 2043706,18 | 153125,12 | | 0,10 | - |
| 201 | 2043705,73 | 153120,24 | | 0,10 | - |
| 202 | 2043709,88 | 153095,55 | | 0,10 | - |
| 203 | 2043709,88 | 153087,23 | | 0,10 | - |
| 204 | 2043709,89 | 153082,05 | | 0,10 | - |
| 205 | 2043711,68 | 153080,78 | | 0,10 | - |
| 206 | 2043714,64 | 153078,48 | | 0,10 | - |
| 207 | 2043716,07 | 153076,81 | | 0,10 | - |
| 208 | 2043734,77 | 152943,77 | | 0,10 | - |
| 209 | 2043628,76 | 152930,14 | | 0,10 | - |

| 1 | 2 | 3 | 4 | 5 | 6 |
|-----|------------|-----------|---|------|---|
| 210 | 2043601,34 | 152925,67 | | 0,10 | - |
| 211 | 2043600,36 | 152925,51 | | 0,10 | - |
| 212 | 2043571,52 | 152920,81 | | 0,10 | - |
| 213 | 2043528,31 | 152914,24 | | 0,10 | - |
| 214 | 2043502,32 | 152912,69 | | 0,10 | - |
| 215 | 2043500,27 | 152912,38 | | 0,10 | - |
| 216 | 2043431,61 | 152901,65 | | 0,10 | - |
| 217 | 2043436,33 | 152893,84 | | 0,10 | - |
| 218 | 2043458,75 | 152859,86 | | 0,10 | - |
| 219 | 2043464,08 | 152854,00 | | 0,10 | - |
| 220 | 2043666,00 | 152884,55 | | 0,10 | - |
| 221 | 2043740,07 | 152895,96 | | 0,10 | - |
| 222 | 2043750,01 | 152897,48 | | 0,10 | - |
| 223 | 2043768,26 | 152778,89 | | 0,10 | - |
| 224 | 2043763,46 | 152778,15 | | 0,10 | - |
| 225 | 2043761,21 | 152777,79 | | 0,10 | - |
| 226 | 2043763,25 | 152764,01 | | 0,10 | - |
| 227 | 2043763,43 | 152762,90 | | 0,10 | - |
| 228 | 2043764,23 | 152757,95 | | 0,10 | - |
| 229 | 2043767,06 | 152740,21 | | 0,10 | - |
| 230 | 2043768,06 | 152733,91 | | 0,10 | - |
| 231 | 2043776,87 | 152678,82 | | 0,10 | - |
| 232 | 2043781,72 | 152676,72 | | 0,10 | - |
| 233 | 2043823,09 | 152609,24 | | 0,10 | - |
| 234 | 2043865,27 | 152544,67 | | 0,10 | - |
| 235 | 2043871,85 | 152548,36 | | 0,10 | - |
| 236 | 2043872,19 | 152548,96 | | 0,10 | - |
| 237 | 2043872,78 | 152551,47 | | 0,10 | - |
| 238 | 2043875,12 | 152561,39 | | 0,10 | - |
| 239 | 2043882,83 | 152572,84 | | 0,10 | - |
| 240 | 2043878,56 | 152575,72 | | 0,10 | - |
| 241 | 2043870,10 | 152570,53 | | 0,10 | - |
| 242 | 2043863,94 | 152575,92 | | 0,10 | - |
| 243 | 2043852,46 | 152589,85 | | 0,10 | - |
| 244 | 2043840,99 | 152606,65 | | 0,10 | - |
| 245 | 2043809,02 | 152662,33 | | 0,10 | - |
| 246 | 2043807,82 | 152666,81 | | 0,10 | - |
| 247 | 2043794,49 | 152746,74 | | 0,10 | - |
| 248 | 2043814,04 | 152749,81 | | 0,10 | - |
| 249 | 2043813,52 | 152752,92 | | 0,10 | - |
| 250 | 2043855,90 | 152759,71 | | 0,10 | - |
| 251 | 2043856,38 | 152756,83 | | 0,10 | - |
| 252 | 2043860,51 | 152757,52 | | 0,10 | - |
| 253 | 2043866,27 | 152758,48 | | 0,10 | - |
| 254 | 2043910,92 | 152765,92 | | 0,10 | - |
| 255 | 2043913,67 | 152766,37 | | 0,10 | - |
| 256 | 2043914,84 | 152765,03 | | 0,10 | - |

| 1 | 2 | 3 | 4 | 5 | 6 |
|-----|------------|-----------|---|------|---|
| 257 | 2043939,36 | 152768,07 | | 0,10 | - |
| 258 | 2044041,92 | 152784,91 | | 0,10 | - |
| 259 | 2044061,46 | 152788,72 | | 0,10 | - |
| 260 | 2044080,44 | 152792,42 | | 0,10 | - |
| 261 | 2044171,84 | 152727,99 | | 0,10 | - |
| 262 | 2044163,75 | 152717,27 | | 0,10 | - |
| 263 | 2044160,34 | 152712,11 | | 0,10 | - |
| 264 | 2044161,41 | 152711,37 | | 0,10 | - |
| 265 | 2044161,09 | 152710,86 | | 0,10 | - |
| 266 | 2044163,22 | 152709,52 | | 0,10 | - |
| 267 | 2044156,25 | 152698,73 | | 0,10 | - |
| 268 | 2044152,91 | 152693,37 | | 0,10 | - |
| 269 | 2044136,28 | 152682,21 | | 0,10 | - |
| 270 | 2044176,16 | 152647,27 | | 0,10 | - |
| 271 | 2044192,89 | 152664,99 | | 0,10 | - |
| 272 | 2044196,79 | 152670,11 | | 0,10 | - |
| 273 | 2044208,28 | 152687,02 | | 0,10 | - |
| 274 | 2044215,05 | 152697,53 | | 0,10 | - |
| 275 | 2044219,57 | 152694,30 | | 0,10 | - |
| 276 | 2044297,44 | 152639,38 | | 0,10 | - |
| 277 | 2044318,79 | 152523,95 | | 0,10 | - |
| 278 | 2044332,97 | 152450,80 | | 0,10 | - |
| 279 | 2044333,69 | 152446,83 | | 0,10 | - |
| 280 | 2044334,80 | 152441,18 | | 0,10 | - |
| 281 | 2044341,35 | 152442,66 | | 0,10 | - |
| 282 | 2044345,30 | 152443,56 | | 0,10 | - |
| 283 | 2044350,62 | 152444,65 | | 0,10 | - |
| 284 | 2044350,99 | 152442,87 | | 0,10 | - |
| 285 | 2044354,94 | 152425,18 | | 0,10 | - |
| 286 | 2044361,10 | 152384,75 | | 0,10 | - |
| 287 | 2044377,55 | 152385,11 | | 0,10 | - |
| 288 | 2044383,22 | 152368,28 | | 0,10 | - |
| 289 | 2044385,40 | 152366,92 | | 0,10 | - |
| 290 | 2044374,82 | 152358,38 | | 0,10 | - |
| 291 | 2044393,95 | 152345,42 | | 0,10 | - |
| 292 | 2044396,00 | 152350,00 | | 0,10 | - |
| 293 | 2044437,57 | 152323,06 | | 0,10 | - |
| 294 | 2044454,02 | 152308,20 | | 0,10 | - |
| 295 | 2044452,15 | 152305,53 | | 0,10 | - |
| 296 | 2044456,71 | 152302,35 | | 0,10 | - |
| 297 | 2044458,46 | 152304,87 | | 0,10 | - |
| 298 | 2044469,55 | 152296,55 | | 0,10 | - |
| 299 | 2044484,27 | 152323,51 | | 0,10 | - |
| 300 | 2044522,26 | 152379,90 | | 0,10 | - |
| 301 | 2044531,34 | 152393,32 | | 0,10 | - |
| 302 | 2044569,41 | 152449,64 | | 0,10 | - |
| 303 | 2044615,95 | 152418,12 | | 0,10 | - |

| 1 | 2 | 3 | 4 | 5 | 6 |
|------------------------------|------------|-----------|------------------------------------|------|---|
| 304 | 2044617,80 | 152416,86 | | 0,10 | - |
| 305 | 2044619,57 | 152415,66 | | 0,10 | - |
| 306 | 2044623,85 | 152412,76 | | 0,10 | - |
| 307 | 2044635,24 | 152405,06 | | 0,10 | - |
| 308 | 2044639,63 | 152402,05 | | 0,10 | - |
| 309 | 2044641,42 | 152400,84 | | 0,10 | - |
| 310 | 2044643,15 | 152399,68 | | 0,10 | - |
| 311 | 2044692,55 | 152366,32 | | 0,10 | - |
| 312 | 2044692,72 | 152366,21 | | 0,10 | - |
| 313 | 2044708,81 | 152392,54 | | 0,10 | - |
| 314 | 2044707,64 | 152393,32 | | 0,10 | - |
| 315 | 2044699,24 | 152399,05 | | 0,10 | - |
| 316 | 2044695,64 | 152401,51 | | 0,10 | - |
| 317 | 2044690,58 | 152404,94 | | 0,10 | - |
| 318 | 2044667,78 | 152420,44 | | 0,10 | - |
| 319 | 2044662,99 | 152423,68 | | 0,10 | - |
| 320 | 2044650,89 | 152432,04 | | 0,10 | - |
| 321 | 2044650,42 | 152431,33 | | 0,10 | - |
| 322 | 2044650,33 | 152431,39 | | 0,10 | - |
| 323 | 2044593,48 | 152469,58 | | 0,10 | - |
| 324 | 2044593,44 | 152469,61 | | 0,10 | - |
| 325 | 2044592,99 | 152468,94 | | 0,10 | - |
| 326 | 2044586,10 | 152473,12 | | 0,10 | - |
| 327 | 2044585,22 | 152473,67 | | 0,10 | - |
| 328 | 2044593,51 | 152485,84 | | 0,10 | - |
| 329 | 2044613,08 | 152514,85 | | 0,10 | - |
| 330 | 2044617,09 | 152521,07 | | 0,10 | - |
| 331 | 2044639,63 | 152553,96 | | 0,10 | - |
| 332 | 2044641,20 | 152556,21 | | 0,10 | - |
| 333 | 2044643,28 | 152559,24 | | 0,10 | - |
| 334 | 2044662,78 | 152588,23 | | 0,10 | - |
| 335 | 2044662,87 | 152588,36 | | 0,10 | - |
| 336 | 2044667,96 | 152595,90 | | 0,10 | - |
| 337 | 2044673,46 | 152597,02 | | 0,10 | - |
| 338 | 2044677,60 | 152594,21 | | 0,10 | - |
| 339 | 2044734,53 | 152555,74 | | 0,10 | - |
| 340 | 2044734,78 | 152555,56 | | 0,10 | - |
| 341 | 2044733,71 | 152554,01 | | 0,10 | - |
| 342 | 2044733,84 | 152553,91 | | 0,10 | - |
| 343 | 2044762,68 | 152534,43 | | 0,10 | - |
| 344 | 2044769,18 | 152532,42 | | 0,10 | - |
| 345 | 2044771,60 | 152530,63 | | 0,10 | - |
| 346 | 2044785,84 | 152520,39 | | 0,10 | - |
| 1 | 2044817,93 | 152553,17 | | 0,10 | - |
| Внутренний контур № 1 | | | | | |
| 347 | 2044263,80 | 152880,19 | метод спутниковых геодезических | 0,10 | - |
| 348 | 2044251,55 | 152888,34 | | 0,10 | - |

| 1 | 2 | 3 | 4 | 5 | 6 |
|-----|------------|-----------|----------------------------|------|---|
| 349 | 2044252,24 | 152881,88 | измерений (определений) | 0,10 | - |
| 350 | 2044248,55 | 152884,35 | | 0,10 | - |
| 351 | 2044249,61 | 152885,93 | | 0,10 | - |
| 352 | 2044168,60 | 152939,30 | | 0,10 | - |
| 353 | 2044168,18 | 152938,67 | | 0,10 | - |
| 354 | 2044161,26 | 152943,37 | | 0,10 | - |
| 355 | 2044162,09 | 152944,68 | | 0,10 | - |
| 356 | 2044136,60 | 152961,19 | | 0,10 | - |
| 357 | 2044119,46 | 152950,98 | | 0,10 | - |
| 358 | 2044102,50 | 152947,87 | | 0,10 | - |
| 359 | 2044088,10 | 152953,31 | | 0,10 | - |
| 360 | 2044073,32 | 152963,39 | | 0,10 | - |
| 361 | 2044001,15 | 152951,86 | | 0,10 | - |
| 362 | 2044004,32 | 152931,19 | | 0,10 | - |
| 363 | 2043993,18 | 152928,63 | | 0,10 | - |
| 364 | 2043990,29 | 152950,46 | | 0,10 | - |
| 365 | 2043956,97 | 152945,43 | | 0,10 | - |
| 366 | 2043957,57 | 152939,99 | | 0,10 | - |
| 367 | 2043915,63 | 152933,21 | | 0,10 | - |
| 368 | 2043914,78 | 152938,01 | | 0,10 | - |
| 369 | 2043881,66 | 152933,31 | | 0,10 | - |
| 370 | 2043881,98 | 152931,06 | | 0,10 | - |
| 371 | 2043872,48 | 152929,49 | | 0,10 | - |
| 372 | 2043872,22 | 152931,21 | | 0,10 | - |
| 373 | 2043814,94 | 152922,63 | | 0,10 | - |
| 374 | 2043817,86 | 152902,37 | | 0,10 | - |
| 375 | 2043825,45 | 152903,34 | | 0,10 | - |
| 376 | 2043827,79 | 152888,14 | | 0,10 | - |
| 377 | 2043770,51 | 152879,17 | | 0,10 | - |
| 378 | 2043785,91 | 152791,70 | | 0,10 | - |
| 379 | 2043816,90 | 152796,38 | | 0,10 | - |
| 380 | 2043816,73 | 152797,53 | | 0,10 | - |
| 381 | 2043820,79 | 152798,19 | | 0,10 | - |
| 382 | 2043896,56 | 152810,51 | | 0,10 | - |
| 383 | 2043903,88 | 152811,50 | | 0,10 | - |
| 384 | 2043911,11 | 152812,09 | 0,10 | - | |
| 385 | 2043926,00 | 152814,55 | 0,10 | - | |
| 386 | 2043925,87 | 152815,23 | 0,10 | - | |
| 387 | 2043998,92 | 152827,30 | 0,10 | - | |
| 388 | 2044083,34 | 152841,52 | 0,10 | - | |
| 389 | 2044088,28 | 152842,33 | 0,10 | - | |
| 390 | 2044100,50 | 152844,34 | 0,10 | - | |
| 391 | 2044165,74 | 152800,25 | 0,10 | - | |
| 392 | 2044174,68 | 152794,21 | 0,10 | - | |
| 393 | 2044187,26 | 152785,71 | 0,10 | - | |
| 394 | 2044179,42 | 152783,45 | 0,10 | - | |
| 395 | 2044195,69 | 152772,31 | 0,10 | - | |

| 1 | 2 | 3 | 4 | 5 | 6 |
|-----|------------|-----------|---|------|---|
| 396 | 2044201,52 | 152768,37 | | 0,10 | - |
| 397 | 2044241,09 | 152741,59 | | 0,10 | - |
| 398 | 2044247,09 | 152737,53 | | 0,10 | - |
| 399 | 2044265,06 | 152725,20 | | 0,10 | - |
| 400 | 2044264,86 | 152733,41 | | 0,10 | - |
| 401 | 2044269,43 | 152730,33 | | 0,10 | - |
| 402 | 2044351,10 | 152675,21 | | 0,10 | - |
| 403 | 2044353,66 | 152662,02 | | 0,10 | - |
| 404 | 2044354,55 | 152657,44 | | 0,10 | - |
| 405 | 2044355,41 | 152653,02 | | 0,10 | - |
| 406 | 2044365,49 | 152601,11 | | 0,10 | - |
| 407 | 2044366,62 | 152595,31 | | 0,10 | - |
| 408 | 2044369,44 | 152584,63 | | 0,10 | - |
| 409 | 2044382,77 | 152514,90 | | 0,10 | - |
| 410 | 2044382,25 | 152514,80 | | 0,10 | - |
| 411 | 2044384,46 | 152503,38 | | 0,10 | - |
| 412 | 2044385,42 | 152498,48 | | 0,10 | - |
| 413 | 2044395,35 | 152447,08 | | 0,10 | - |
| 414 | 2044396,50 | 152441,21 | | 0,10 | - |
| 415 | 2044409,65 | 152373,72 | | 0,10 | - |
| 416 | 2044430,88 | 152359,38 | | 0,10 | - |
| 417 | 2044436,45 | 152355,61 | | 0,10 | - |
| 418 | 2044461,97 | 152338,38 | | 0,10 | - |
| 419 | 2044515,78 | 152418,10 | | 0,10 | - |
| 420 | 2044520,02 | 152424,38 | | 0,10 | - |
| 421 | 2044536,58 | 152448,75 | | 0,10 | - |
| 422 | 2044540,02 | 152453,83 | | 0,10 | - |
| 423 | 2044540,46 | 152454,46 | | 0,10 | - |
| 424 | 2044571,25 | 152500,36 | | 0,10 | - |
| 425 | 2044574,42 | 152505,05 | | 0,10 | - |
| 426 | 2044595,21 | 152535,82 | | 0,10 | - |
| 427 | 2044597,28 | 152534,47 | | 0,10 | - |
| 428 | 2044650,14 | 152614,76 | | 0,10 | - |
| 429 | 2044570,35 | 152668,32 | | 0,10 | - |
| 430 | 2044569,71 | 152667,37 | | 0,10 | - |
| 431 | 2044562,79 | 152672,16 | | 0,10 | - |
| 432 | 2044520,31 | 152701,68 | | 0,10 | - |
| 433 | 2044519,88 | 152701,05 | | 0,10 | - |
| 434 | 2044514,25 | 152704,83 | | 0,10 | - |
| 435 | 2044514,90 | 152705,82 | | 0,10 | - |
| 436 | 2044434,80 | 152759,97 | | 0,10 | - |
| 437 | 2044404,48 | 152714,49 | | 0,10 | - |
| 438 | 2044382,37 | 152729,28 | | 0,10 | - |
| 439 | 2044412,46 | 152774,83 | | 0,10 | - |
| 440 | 2044333,47 | 152827,90 | | 0,10 | - |
| 441 | 2044333,05 | 152827,28 | | 0,10 | - |
| 442 | 2044329,70 | 152829,54 | | 0,10 | - |

| 1 | 2 | 3 | 4 | 5 | 6 |
|------------------------------|------------|-----------|------------------------------------------------------------------|------|---|
| 443 | 2044336,86 | 152831,12 | | 0,10 | - |
| 444 | 2044321,91 | 152841,05 | | 0,10 | - |
| 347 | 2044263,80 | 152880,19 | | 0,10 | - |
| Внутренний контур № 2 | | | | | |
| 445 | 2044752,74 | 152771,49 | метод спутниковых геодезических измерений (определений) | 0,10 | - |
| 446 | 2044743,32 | 152777,81 | | 0,10 | - |
| 447 | 2044746,61 | 152782,76 | | 0,10 | - |
| 448 | 2044700,12 | 152814,01 | | 0,10 | - |
| 449 | 2044695,85 | 152816,93 | | 0,10 | - |
| 450 | 2044691,35 | 152820,00 | | 0,10 | - |
| 451 | 2044685,85 | 152823,77 | | 0,10 | - |
| 452 | 2044683,12 | 152825,64 | | 0,10 | - |
| 453 | 2044682,24 | 152826,23 | | 0,10 | - |
| 454 | 2044678,98 | 152828,43 | | 0,10 | - |
| 455 | 2044621,77 | 152866,94 | | 0,10 | - |
| 456 | 2044620,41 | 152867,88 | | 0,10 | - |
| 457 | 2044617,99 | 152869,51 | | 0,10 | - |
| 458 | 2044615,84 | 152869,72 | | 0,10 | - |
| 459 | 2044611,37 | 152872,72 | | 0,10 | - |
| 460 | 2044610,86 | 152871,98 | | 0,10 | - |
| 461 | 2044601,21 | 152878,47 | | 0,10 | - |
| 462 | 2044598,20 | 152880,51 | | 0,10 | - |
| 463 | 2044599,33 | 152882,19 | | 0,10 | - |
| 464 | 2044598,50 | 152882,74 | | 0,10 | - |
| 465 | 2044553,95 | 152912,79 | | 0,10 | - |
| 466 | 2044543,92 | 152920,12 | | 0,10 | - |
| 467 | 2044537,67 | 152911,59 | | 0,10 | - |
| 468 | 2044507,46 | 152866,93 | | 0,10 | - |
| 469 | 2044501,31 | 152857,90 | | 0,10 | - |
| 470 | 2044498,10 | 152853,21 | | 0,10 | - |
| 471 | 2044482,26 | 152829,92 | | 0,10 | - |
| 472 | 2044479,15 | 152825,29 | | 0,10 | - |
| 473 | 2044477,77 | 152823,19 | | 0,10 | - |
| 474 | 2044474,29 | 152818,02 | | 0,10 | - |
| 475 | 2044472,50 | 152819,22 | | 0,10 | - |
| 476 | 2044457,25 | 152795,58 | 0,10 | - | |
| 477 | 2044536,44 | 152741,43 | 0,10 | - | |
| 478 | 2044537,50 | 152743,14 | 0,10 | - | |
| 479 | 2044542,61 | 152739,70 | 0,10 | - | |
| 480 | 2044542,37 | 152739,32 | 0,10 | - | |
| 481 | 2044590,26 | 152706,45 | 0,10 | - | |
| 482 | 2044590,78 | 152707,22 | 0,10 | - | |
| 483 | 2044595,03 | 152704,35 | 0,10 | - | |
| 484 | 2044593,59 | 152702,23 | 0,10 | - | |
| 485 | 2044673,01 | 152648,60 | 0,10 | - | |
| 486 | 2044689,02 | 152672,21 | 0,10 | - | |
| 487 | 2044687,45 | 152673,33 | 0,10 | - | |

| 1 | 2 | 3 | 4 | 5 | 6 |
|------------------------------|------------|-----------|------------------------------------------------------------------|------|---|
| 488 | 2044691,25 | 152678,94 | | 0,10 | - |
| 489 | 2044692,65 | 152681,01 | | 0,10 | - |
| 490 | 2044714,78 | 152713,59 | | 0,10 | - |
| 491 | 2044716,19 | 152715,67 | | 0,10 | - |
| 492 | 2044718,98 | 152719,81 | | 0,10 | - |
| 493 | 2044751,85 | 152768,50 | | 0,10 | - |
| 494 | 2044751,14 | 152768,98 | | 0,10 | - |
| 445 | 2044752,74 | 152771,49 | | 0,10 | - |
| Внутренний контур № 3 | | | | | |
| 495 | 2044436,90 | 152808,34 | метод спутниковых геодезических измерений (определений) | 0,10 | - |
| 496 | 2044476,19 | 152865,10 | | 0,10 | - |
| 497 | 2044474,35 | 152866,36 | | 0,10 | - |
| 498 | 2044476,93 | 152870,24 | | 0,10 | - |
| 499 | 2044479,14 | 152873,57 | | 0,10 | - |
| 500 | 2044481,96 | 152877,80 | | 0,10 | - |
| 501 | 2044520,84 | 152935,29 | | 0,10 | - |
| 502 | 2044482,05 | 152961,54 | | 0,10 | - |
| 503 | 2044478,33 | 152964,05 | | 0,10 | - |
| 504 | 2044476,62 | 152965,19 | | 0,10 | - |
| 505 | 2044475,04 | 152966,36 | | 0,10 | - |
| 506 | 2044471,43 | 152969,01 | | 0,10 | - |
| 507 | 2044432,52 | 152995,33 | | 0,10 | - |
| 508 | 2044428,37 | 152997,99 | | 0,10 | - |
| 509 | 2044371,16 | 153036,13 | | 0,10 | - |
| 510 | 2044371,38 | 153036,42 | | 0,10 | - |
| 511 | 2044367,04 | 153039,36 | | 0,10 | - |
| 512 | 2044328,28 | 153065,63 | | 0,10 | - |
| 513 | 2044324,49 | 153068,20 | | 0,10 | - |
| 514 | 2044322,91 | 153069,29 | | 0,10 | - |
| 515 | 2044321,17 | 153070,48 | | 0,10 | - |
| 516 | 2044317,33 | 153072,95 | | 0,10 | - |
| 517 | 2044278,45 | 153099,16 | | 0,10 | - |
| 518 | 2044275,36 | 153101,24 | | 0,10 | - |
| 519 | 2044273,22 | 153102,69 | | 0,10 | - |
| 520 | 2044271,63 | 153103,97 | | 0,10 | - |
| 521 | 2044243,53 | 153122,36 | | 0,10 | - |
| 522 | 2044242,38 | 153123,27 | | 0,10 | - |
| 523 | 2044219,13 | 153137,56 | | 0,10 | - |
| 524 | 2044201,67 | 153141,52 | | 0,10 | - |
| 525 | 2044177,75 | 153138,50 | | 0,10 | - |
| 526 | 2044166,41 | 153135,88 | | 0,10 | - |
| 527 | 2044159,33 | 153134,72 | 0,10 | - | |
| 528 | 2044156,24 | 153134,22 | 0,10 | - | |
| 529 | 2044156,21 | 153134,48 | 0,10 | - | |
| 530 | 2044146,35 | 153132,85 | 0,10 | - | |
| 531 | 2044146,39 | 153132,59 | 0,10 | - | |
| 532 | 2044126,00 | 153129,23 | 0,10 | - | |

| 1 | 2 | 3 | 4 | 5 | 6 |
|------------------------------|------------|-----------|------------------------------------------------------------------|------|---|
| 533 | 2044125,96 | 153129,49 | | 0,10 | - |
| 534 | 2044116,12 | 153127,86 | | 0,10 | - |
| 535 | 2044116,15 | 153127,60 | | 0,10 | - |
| 536 | 2044113,37 | 153127,14 | | 0,10 | - |
| 537 | 2044113,83 | 153124,40 | | 0,10 | - |
| 538 | 2044113,56 | 153124,36 | | 0,10 | - |
| 539 | 2044115,19 | 153114,49 | | 0,10 | - |
| 540 | 2044115,46 | 153114,53 | | 0,10 | - |
| 541 | 2044116,86 | 153106,06 | | 0,10 | - |
| 542 | 2044116,60 | 153106,01 | | 0,10 | - |
| 543 | 2044118,23 | 153096,20 | | 0,10 | - |
| 544 | 2044118,49 | 153096,24 | | 0,10 | - |
| 545 | 2044119,00 | 153093,22 | | 0,10 | - |
| 546 | 2044119,18 | 153090,53 | | 0,10 | - |
| 547 | 2044120,28 | 153083,67 | | 0,10 | - |
| 548 | 2044117,75 | 153083,27 | | 0,10 | - |
| 549 | 2044122,93 | 153054,53 | | 0,10 | - |
| 550 | 2044143,25 | 153046,79 | | 0,10 | - |
| 551 | 2044158,26 | 153034,71 | | 0,10 | - |
| 552 | 2044161,95 | 153016,78 | | 0,10 | - |
| 553 | 2044160,73 | 152995,01 | | 0,10 | - |
| 554 | 2044186,69 | 152977,04 | | 0,10 | - |
| 555 | 2044198,39 | 152994,76 | | 0,10 | - |
| 556 | 2044202,92 | 152991,58 | | 0,10 | - |
| 557 | 2044191,04 | 152974,05 | | 0,10 | - |
| 558 | 2044275,56 | 152917,78 | | 0,10 | - |
| 559 | 2044310,93 | 152969,97 | | 0,10 | - |
| 560 | 2044313,06 | 152968,45 | | 0,10 | - |
| 561 | 2044275,04 | 152914,01 | | 0,10 | - |
| 562 | 2044349,45 | 152864,02 | | 0,10 | - |
| 563 | 2044386,87 | 152917,26 | | 0,10 | - |
| 564 | 2044388,07 | 152916,45 | | 0,10 | - |
| 565 | 2044357,85 | 152872,22 | | 0,10 | - |
| 566 | 2044363,19 | 152869,59 | | 0,10 | - |
| 567 | 2044358,00 | 152861,50 | | 0,10 | - |
| 495 | 2044436,90 | 152808,34 | | 0,10 | - |
| Внутренний контур № 4 | | | | | |
| 568 | 2044098,50 | 153041,87 | метод спутниковых геодезических измерений (определений) | 0,10 | - |
| 569 | 2044093,00 | 153074,89 | | 0,10 | - |
| 570 | 2044091,86 | 153074,72 | | 0,10 | - |
| 571 | 2044091,73 | 153075,52 | | 0,10 | - |
| 572 | 2044089,89 | 153082,53 | | 0,10 | - |
| 573 | 2044083,31 | 153122,34 | | 0,10 | - |
| 574 | 2044000,55 | 153108,59 | | 0,10 | - |
| 575 | 2043994,00 | 153108,95 | | 0,10 | - |
| 576 | 2043921,59 | 153096,82 | | 0,10 | - |
| 577 | 2043930,90 | 153041,16 | | 0,10 | - |

| 1 | 2 | 3 | 4 | 5 | 6 |
|------------------------------|------------|-----------|------------------------------------------------------------------|------|---|
| 578 | 2043931,48 | 153036,97 | | 0,10 | - |
| 579 | 2043930,47 | 153036,81 | | 0,10 | - |
| 580 | 2043938,72 | 152983,63 | | 0,10 | - |
| 581 | 2043948,98 | 152985,18 | | 0,10 | - |
| 582 | 2043949,69 | 152979,05 | | 0,10 | - |
| 583 | 2043982,89 | 152984,01 | | 0,10 | - |
| 584 | 2043982,57 | 152985,99 | | 0,10 | - |
| 585 | 2043993,66 | 152987,34 | | 0,10 | - |
| 586 | 2043994,71 | 152987,53 | | 0,10 | - |
| 587 | 2043994,88 | 152986,32 | | 0,10 | - |
| 588 | 2044070,18 | 152998,89 | | 0,10 | - |
| 568 | 2044098,50 | 153041,87 | | 0,10 | - |
| Внутренний контур № 5 | | | | | |
| 589 | 2043917,77 | 152978,94 | метод спутниковых геодезических измерений (определений) | 0,10 | - |
| 590 | 2043908,64 | 153033,12 | | 0,10 | - |
| 591 | 2043907,33 | 153032,89 | | 0,10 | - |
| 592 | 2043906,40 | 153038,52 | | 0,10 | - |
| 593 | 2043900,74 | 153072,39 | | 0,10 | - |
| 594 | 2043886,44 | 153070,00 | | 0,10 | - |
| 595 | 2043886,05 | 153069,94 | | 0,10 | - |
| 596 | 2043885,93 | 153070,52 | | 0,10 | - |
| 597 | 2043881,57 | 153091,02 | | 0,10 | - |
| 598 | 2043871,41 | 153089,35 | | 0,10 | - |
| 599 | 2043823,30 | 153081,44 | | 0,10 | - |
| 600 | 2043821,26 | 153081,09 | | 0,10 | - |
| 601 | 2043817,31 | 153080,45 | | 0,10 | - |
| 602 | 2043812,96 | 153079,74 | | 0,10 | - |
| 603 | 2043810,80 | 153079,39 | | 0,10 | - |
| 604 | 2043808,94 | 153079,07 | | 0,10 | - |
| 605 | 2043808,58 | 153081,18 | | 0,10 | - |
| 606 | 2043740,34 | 153070,10 | | 0,10 | - |
| 607 | 2043754,12 | 152981,04 | | 0,10 | - |
| 608 | 2043809,25 | 152990,01 | | 0,10 | - |
| 609 | 2043811,96 | 152974,35 | 0,10 | - | |
| 610 | 2043807,66 | 152973,56 | 0,10 | - | |
| 611 | 2043810,95 | 152954,41 | 0,10 | - | |
| 612 | 2043864,32 | 152963,59 | 0,10 | - | |
| 613 | 2043863,92 | 152966,17 | 0,10 | - | |
| 614 | 2043875,75 | 152968,05 | 0,10 | - | |
| 615 | 2043876,08 | 152965,98 | 0,10 | - | |
| 616 | 2043907,60 | 152971,56 | 0,10 | - | |
| 617 | 2043906,70 | 152977,19 | 0,10 | - | |
| 589 | 2043917,77 | 152978,94 | 0,10 | - | |
| Внутренний контур № 6 | | | | | |
| 618 | 2043868,38 | 153240,91 | метод спутниковых геодезических измерений | 0,10 | - |
| 619 | 2043863,63 | 153270,74 | | 0,10 | - |
| 620 | 2043829,03 | 153265,98 | | 0,10 | - |

| 1 | 2 | 3 | 4 | 5 | 6 |
|-----------------------|------------|-----------|------------------------------------------------------------------|------|---|
| 621 | 2043834,34 | 153235,14 | (определений) | 0,10 | - |
| 618 | 2043868,38 | 153240,91 | | 0,10 | - |
| Внутренний контур № 7 | | | | | |
| 622 | 2043828,76 | 152937,04 | метод спутниковых геодезических измерений (определений) | 0,10 | - |
| 623 | 2043827,69 | 152944,45 | | 0,10 | - |
| 624 | 2043820,40 | 152943,38 | | 0,10 | - |
| 625 | 2043821,52 | 152935,93 | | 0,10 | - |
| 622 | 2043828,76 | 152937,04 | | 0,10 | - |

Текстовое описание местоположения границ участка ЕЗРЗ-0-1

| Прохождение границы | | Описание прохождения границы |
|---------------------|----------|------------------------------|
| от точки | до точки | |
| 1 | 2 | 3 |
| 1 | 2 | 3 |
| 1 | 2 | на юго-восток – 46,96 м |
| 2 | 3 | на юго-восток – 56,60 м |
| 3 | 4 | на юго-восток – 35,69 м |
| 4 | 5 | на юго-восток – 9,35 м |
| 5 | 6 | на северо-восток – 7,99 м |
| 6 | 7 | на северо-восток – 88,04 м |
| 7 | 8 | на юго-восток – 1,28 м |
| 8 | 9 | на северо-восток – 15,10 м |
| 9 | 10 | на северо-восток – 17,56 м |
| 10 | 11 | на северо-восток – 60,71 м |
| 11 | 12 | на северо-восток – 20,39 м |
| 12 | 13 | на северо-восток – 114,97 м |
| 13 | 14 | на северо-запад – 0,89 м |
| 14 | 15 | на северо-восток – 3,54 м |
| 15 | 16 | на юго-восток – 28,45 м |
| 16 | 17 | на юго-запад – 4,34 м |
| 17 | 18 | на юго-запад – 49,89 м |
| 18 | 19 | на юго-запад – 62,38 м |
| 19 | 20 | на юго-запад – 37,65 м |
| 20 | 21 | на юго-восток – 96,39 м |
| 21 | 22 | на юго-восток – 64,07 м |
| 22 | 23 | на юго-восток – 97,05 м |
| 23 | 24 | на северо-восток – 44,90 м |
| 24 | 25 | на северо-восток – 60,82 м |
| 25 | 26 | на северо-восток – 44,51 м |
| 26 | 27 | на юго-восток – 26,78 м |
| 27 | 28 | на юго-запад – 67,06 м |
| 28 | 29 | на юго-запад – 7,63 м |
| 29 | 30 | на юго-запад – 4,00 м |
| 30 | 31 | на юго-запад – 4,04 м |
| 31 | 32 | на юго-запад – 0,72 м |
| 32 | 33 | на юго-запад – 26,32 м |
| 33 | 34 | на юго-запад – 3,67 м |
| 34 | 35 | на юго-запад – 3,99 м |

| 1 | 2 | 3 |
|----|----|----------------------------|
| 35 | 36 | на юго-запад – 6,68 м |
| 36 | 37 | на юго-запад – 26,37 м |
| 37 | 38 | на юго-восток – 87,08 м |
| 38 | 39 | на юго-восток – 6,28 м |
| 39 | 40 | на юго-восток – 4,01 м |
| 40 | 41 | на юго-восток – 8,55 м |
| 41 | 42 | на юго-восток – 81,74 м |
| 42 | 43 | на юго-восток – 3,17 м |
| 43 | 44 | на юго-восток – 0,91 м |
| 44 | 45 | на юго-восток – 4,00 м |
| 45 | 46 | на юго-восток – 7,37 м |
| 46 | 47 | на юго-восток – 0,27 м |
| 47 | 48 | на юго-восток – 86,90 м |
| 48 | 49 | на северо-восток – 26,31 м |
| 49 | 50 | на северо-восток – 5,52 м |
| 50 | 51 | на северо-восток – 2,08 м |
| 51 | 52 | на северо-восток – 1,92 м |
| 52 | 53 | на северо-восток – 4,91 м |
| 53 | 54 | на северо-восток – 26,28 м |
| 54 | 55 | на северо-восток – 5,57 м |
| 55 | 56 | на северо-восток – 3,99 м |
| 56 | 57 | на юго-восток – 1,94 м |
| 57 | 58 | на северо-восток – 54,48 м |
| 58 | 59 | на северо-восток – 15,41 м |
| 59 | 60 | на северо-восток – 3,79 м |
| 60 | 61 | на юго-восток – 30,49 м |
| 61 | 62 | на северо-запад – 4,90 м |
| 62 | 63 | на северо-запад – 3,04 м |
| 63 | 64 | на юго-запад – 5,25 м |
| 64 | 65 | на юго-запад – 140,83 м |
| 65 | 66 | на юго-восток – 33,30 м |
| 66 | 67 | на юго-восток – 4,87 м |
| 67 | 68 | на юго-восток – 21,83 м |
| 68 | 69 | на юго-восток – 9,32 м |
| 69 | 70 | на юго-восток – 7,89 м |
| 70 | 71 | на юго-восток – 7,10 м |
| 71 | 72 | на юго-запад – 10,28 м |
| 72 | 73 | на юго-запад – 13,00 м |
| 73 | 74 | на юго-запад – 26,75 м |
| 74 | 75 | на юго-запад – 12,40 м |
| 75 | 76 | на юго-запад – 15,60 м |
| 76 | 77 | на юго-запад – 16,61 м |
| 77 | 78 | на юго-восток – 39,33 м |
| 78 | 79 | на юго-восток – 62,99 м |
| 79 | 80 | на юго-восток – 66,71 м |
| 80 | 81 | на юго-восток – 110,63 м |
| 81 | 82 | на юго-восток – 29,18 м |
| 82 | 83 | на северо-запад – 96,19 м |
| 83 | 84 | на юго-запад – 5,13 м |

| 1 | 2 | 3 |
|-----|-----|----------------------------|
| 84 | 85 | на северо-запад – 10,07 м |
| 85 | 86 | на северо-запад – 5,43 м |
| 86 | 87 | на северо-запад – 69,80 м |
| 87 | 88 | на юго-запад – 3,90 м |
| 88 | 89 | на юго-запад – 27,47 м |
| 89 | 90 | на северо-запад – 78,30 м |
| 90 | 91 | на северо-запад – 22,40 м |
| 91 | 92 | на юго-запад – 12,45 м |
| 92 | 93 | на юго-запад – 49,90 м |
| 93 | 94 | на юго-запад – 3,19 м |
| 94 | 95 | на юго-запад – 50,72 м |
| 95 | 96 | на юго-запад – 17,72 м |
| 96 | 97 | на юго-восток – 53,89 м |
| 97 | 98 | на юго-восток – 4,00 м |
| 98 | 99 | на юго-восток – 0,44 м |
| 99 | 100 | на юго-запад – 2,77 м |
| 100 | 101 | на юго-восток – 163,20 м |
| 101 | 102 | на северо-восток – 4,61 м |
| 102 | 103 | на северо-восток – 29,53 м |
| 103 | 104 | на северо-запад – 162,06 м |
| 104 | 105 | на северо-восток – 3,80 м |
| 105 | 106 | на северо-восток – 7,46 м |
| 106 | 107 | на юго-восток – 7,24 м |
| 107 | 108 | на северо-восток – 1,55 м |
| 108 | 109 | на северо-восток – 2,45 м |
| 109 | 110 | на северо-восток – 0,64 м |
| 110 | 111 | на северо-восток – 2,16 м |
| 111 | 112 | на юго-восток – 1,13 м |
| 112 | 113 | на юго-восток – 2,76 м |
| 113 | 114 | на юго-восток – 109,94 м |
| 114 | 115 | на юго-запад – 11,24 м |
| 115 | 116 | на юго-восток – 42,13 м |
| 116 | 117 | на юго-запад – 11,52 м |
| 117 | 118 | на юго-восток – 4,38 м |
| 118 | 119 | на юго-запад – 2,38 м |
| 119 | 120 | на юго-запад – 4,01 м |
| 120 | 121 | на юго-запад – 18,26 м |
| 121 | 122 | на юго-восток – 11,06 м |
| 122 | 123 | на юго-восток – 26,00 м |
| 123 | 124 | на юго-восток – 1,83 м |
| 124 | 125 | на юго-восток – 7,22 м |
| 125 | 126 | на юго-восток – 1,28 м |
| 126 | 127 | на юго-восток – 4,49 м |
| 127 | 128 | на юго-восток – 0,81 м |
| 128 | 129 | на северо-восток – 1,84 м |
| 129 | 130 | на юго-восток – 6,17 м |
| 130 | 131 | на юго-запад – 25,64 м |
| 131 | 132 | на юго-запад – 18,90 м |
| 132 | 133 | на северо-запад – 12,12 м |

| 1 | 2 | 3 |
|-----|-----|----------------------------|
| 133 | 134 | на северо-запад – 51,76 м |
| 134 | 135 | на северо-восток – 11,92 м |
| 135 | 136 | на северо-запад – 31,86 м |
| 136 | 137 | на юго-запад – 34,67 м |
| 137 | 138 | на юго-запад – 11,49 м |
| 138 | 139 | на юго-запад – 4,01 м |
| 139 | 140 | на юго-запад – 3,39 м |
| 140 | 141 | на юго-запад – 7,95 м |
| 141 | 142 | на северо-запад – 1,11 м |
| 142 | 143 | на северо-запад – 7,03 м |
| 143 | 144 | на северо-запад – 23,38 м |
| 144 | 145 | на северо-запад – 7,00 м |
| 145 | 146 | на северо-запад – 6,46 м |
| 146 | 147 | на северо-запад – 23,38 м |
| 147 | 148 | на юго-запад – 31,34 м |
| 148 | 149 | на юго-запад – 3,39 м |
| 149 | 150 | на северо-запад – 8,05 м |
| 150 | 151 | на северо-запад – 13,00 м |
| 151 | 152 | на северо-запад – 1,65 м |
| 152 | 153 | на северо-восток – 5,81 м |
| 153 | 154 | на северо-запад – 1,76 м |
| 154 | 155 | на северо-запад – 13,43 м |
| 155 | 156 | на северо-запад – 14,11 м |
| 156 | 157 | на северо-восток – 27,80 м |
| 157 | 158 | на северо-запад – 13,17 м |
| 158 | 159 | на северо-восток – 21,40 м |
| 159 | 160 | на северо-запад – 3,08 м |
| 160 | 161 | на северо-запад – 3,94 м |
| 161 | 162 | на северо-запад – 5,41 м |
| 162 | 163 | на северо-запад – 23,20 м |
| 163 | 164 | на юго-запад – 53,74 м |
| 164 | 165 | на юго-запад – 8,99 м |
| 165 | 166 | на юго-запад – 1,62 м |
| 166 | 167 | на юго-запад – 2,38 м |
| 167 | 168 | на юго-запад – 7,35 м |
| 168 | 169 | на юго-запад – 62,08 м |
| 169 | 170 | на юго-запад – 6,05 м |
| 170 | 171 | на юго-восток – 57,15 м |
| 171 | 172 | на юго-восток – 1,43 м |
| 172 | 173 | на юго-восток – 3,86 м |
| 173 | 174 | на юго-восток – 6,75 м |
| 174 | 175 | на юго-восток – 141,15 м |
| 175 | 176 | на юго-восток – 6,11 м |
| 176 | 177 | на юго-восток – 4,00 м |
| 177 | 178 | на юго-восток – 56,38 м |
| 178 | 179 | на северо-восток – 0,51 м |
| 179 | 180 | на юго-восток – 0,47 м |
| 180 | 181 | на северо-восток – 1,49 м |
| 181 | 182 | на юго-восток – 1,05 м |

| 1 | 2 | 3 |
|-----|-----|-----------------------------|
| 182 | 183 | на юго-запад – 11,79 м |
| 183 | 184 | на юго-запад – 5,40 м |
| 184 | 185 | на юго-запад – 10,39 м |
| 185 | 186 | на юго-запад – 1,46 м |
| 186 | 187 | на юго-запад – 8,30 м |
| 187 | 188 | на северо-запад – 33,46 м |
| 188 | 189 | на северо-запад – 5,00 м |
| 189 | 190 | на северо-запад – 85,15 м |
| 190 | 191 | на северо-запад – 28,36 м |
| 191 | 192 | на северо-восток – 6,35 м |
| 192 | 193 | на северо-запад – 4,80 м |
| 193 | 194 | на северо-запад – 44,19 м |
| 194 | 195 | на юго-запад – 2,29 м |
| 195 | 196 | на северо-запад – 14,40 м |
| 196 | 197 | на северо-запад – 10,15 м |
| 197 | 198 | на северо-запад – 5,11 м |
| 198 | 199 | на северо-запад – 4,97 м |
| 199 | 200 | на северо-запад – 5,08 м |
| 200 | 201 | на юго-запад – 4,90 м |
| 201 | 202 | на северо-запад – 25,04 м |
| 202 | 203 | на запад – 8,32 м |
| 203 | 204 | на северо-запад – 5,18 м |
| 204 | 205 | на северо-запад – 2,19 м |
| 205 | 206 | на северо-запад – 3,75 м |
| 206 | 207 | на северо-запад – 2,20 м |
| 207 | 208 | на северо-запад – 134,34 м |
| 208 | 209 | на юго-запад – 106,88 м |
| 209 | 210 | на юго-запад – 27,78 м |
| 210 | 211 | на юго-запад – 0,99 м |
| 211 | 212 | на юго-запад – 29,22 м |
| 212 | 213 | на юго-запад – 43,71 м |
| 213 | 214 | на юго-запад – 26,04 м |
| 214 | 215 | на юго-запад – 2,07 м |
| 215 | 216 | на юго-запад – 69,49 м |
| 216 | 217 | на северо-запад – 9,12 м |
| 217 | 218 | на северо-запад – 40,71 м |
| 218 | 219 | на северо-запад – 7,92 м |
| 219 | 220 | на северо-восток – 204,22 м |
| 220 | 221 | на северо-восток – 74,94 м |
| 221 | 222 | на северо-восток – 10,06 м |
| 222 | 223 | на северо-запад – 119,99 м |
| 223 | 224 | на юго-запад – 4,86 м |
| 224 | 225 | на юго-запад – 2,28 м |
| 225 | 226 | на северо-запад – 13,93 м |
| 226 | 227 | на северо-запад – 1,12 м |
| 227 | 228 | на северо-запад – 5,01 м |
| 228 | 229 | на северо-запад – 17,96 м |
| 229 | 230 | на северо-запад – 6,38 м |
| 230 | 231 | на северо-запад – 55,79 м |

| 1 | 2 | 3 |
|-----|-----|-----------------------------|
| 231 | 232 | на северо-запад – 5,29 м |
| 232 | 233 | на северо-запад – 79,15 м |
| 233 | 234 | на северо-запад – 77,13 м |
| 234 | 235 | на северо-восток – 7,54 м |
| 235 | 236 | на северо-восток – 0,69 м |
| 236 | 237 | на северо-восток – 2,58 м |
| 237 | 238 | на северо-восток – 10,19 м |
| 238 | 239 | на северо-восток – 13,80 м |
| 239 | 240 | на юго-восток – 5,15 м |
| 240 | 241 | на юго-запад – 9,93 м |
| 241 | 242 | на юго-восток – 8,19 м |
| 242 | 243 | на юго-восток – 18,05 м |
| 243 | 244 | на юго-восток – 20,34 м |
| 244 | 245 | на юго-восток – 64,21 м |
| 245 | 246 | на юго-восток – 4,64 м |
| 246 | 247 | на юго-восток – 81,03 м |
| 247 | 248 | на северо-восток – 19,79 м |
| 248 | 249 | на юго-восток – 3,15 м |
| 249 | 250 | на северо-восток – 42,92 м |
| 250 | 251 | на северо-запад – 2,92 м |
| 251 | 252 | на северо-восток – 4,19 м |
| 252 | 253 | на северо-восток – 5,84 м |
| 253 | 254 | на северо-восток – 45,27 м |
| 254 | 255 | на северо-восток – 2,79 м |
| 255 | 256 | на северо-запад – 1,78 м |
| 256 | 257 | на северо-восток – 24,71 м |
| 257 | 258 | на северо-восток – 103,93 м |
| 258 | 259 | на северо-восток – 19,91 м |
| 259 | 260 | на северо-восток – 19,34 м |
| 260 | 261 | на северо-запад – 111,83 м |
| 261 | 262 | на юго-запад – 13,43 м |
| 262 | 263 | на юго-запад – 6,18 м |
| 263 | 264 | на северо-запад – 1,30 м |
| 264 | 265 | на юго-запад – 0,60 м |
| 265 | 266 | на северо-запад – 2,52 м |
| 266 | 267 | на юго-запад – 12,85 м |
| 267 | 268 | на юго-запад – 6,32 м |
| 268 | 269 | на юго-запад – 20,03 м |
| 269 | 270 | на северо-запад – 53,02 м |
| 270 | 271 | на северо-восток – 24,37 м |
| 271 | 272 | на северо-восток – 6,44 м |
| 272 | 273 | на северо-восток – 20,44 м |
| 273 | 274 | на северо-восток – 12,50 м |
| 274 | 275 | на северо-запад – 5,56 м |
| 275 | 276 | на северо-запад – 95,29 м |
| 276 | 277 | на северо-запад – 117,39 м |
| 277 | 278 | на северо-запад – 74,51 м |
| 278 | 279 | на северо-запад – 4,03 м |
| 279 | 280 | на северо-запад – 5,76 м |

| 1 | 2 | 3 |
|-----|-----|----------------------------|
| 280 | 281 | на северо-восток – 6,72 м |
| 281 | 282 | на северо-восток – 4,05 м |
| 282 | 283 | на северо-восток – 5,43 м |
| 283 | 284 | на северо-запад – 1,82 м |
| 284 | 285 | на северо-запад – 18,13 м |
| 285 | 286 | на северо-запад – 40,90 м |
| 286 | 287 | на северо-восток – 16,45 м |
| 287 | 288 | на северо-запад – 17,76 м |
| 288 | 289 | на северо-запад – 2,57 м |
| 289 | 290 | на юго-запад – 13,60 м |
| 290 | 291 | на северо-запад – 23,11 м |
| 291 | 292 | на северо-восток – 5,02 м |
| 292 | 293 | на северо-запад – 49,54 м |
| 293 | 294 | на северо-запад – 22,17 м |
| 294 | 295 | на юго-запад – 3,26 м |
| 295 | 296 | на северо-запад – 5,56 м |
| 296 | 297 | на северо-восток – 3,07 м |
| 297 | 298 | на северо-запад – 13,86 м |
| 298 | 299 | на северо-восток – 30,72 м |
| 299 | 300 | на северо-восток – 67,99 м |
| 300 | 301 | на северо-восток – 16,20 м |
| 301 | 302 | на северо-восток – 67,98 м |
| 302 | 303 | на северо-запад – 56,21 м |
| 303 | 304 | на северо-запад – 2,24 м |
| 304 | 305 | на северо-запад – 2,14 м |
| 305 | 306 | на северо-запад – 5,17 м |
| 306 | 307 | на северо-запад – 13,75 м |
| 307 | 308 | на северо-запад – 5,32 м |
| 308 | 309 | на северо-запад – 2,16 м |
| 309 | 310 | на северо-запад – 2,08 м |
| 310 | 311 | на северо-запад – 59,61 м |
| 311 | 312 | на северо-запад – 0,20 м |
| 312 | 313 | на северо-восток – 30,86 м |
| 313 | 314 | на юго-восток – 1,41 м |
| 314 | 315 | на юго-восток – 10,17 м |
| 315 | 316 | на юго-восток – 4,36 м |
| 316 | 317 | на юго-восток – 6,11 м |
| 317 | 318 | на юго-восток – 27,57 м |
| 318 | 319 | на юго-восток – 5,78 м |
| 319 | 320 | на юго-восток – 14,71 м |
| 320 | 321 | на юго-запад – 0,85 м |
| 321 | 322 | на юго-восток – 0,11 м |
| 322 | 323 | на юго-восток – 68,49 м |
| 323 | 324 | на юго-восток – 0,05 м |
| 324 | 325 | на юго-запад – 0,81 м |
| 325 | 326 | на юго-восток – 8,06 м |
| 326 | 327 | на юго-восток – 1,04 м |
| 327 | 328 | на северо-восток – 14,73 м |
| 328 | 329 | на северо-восток – 34,99 м |

| 1 | 2 | 3 |
|------------------------------|-----|---------------------------------------------|
| 329 | 330 | на северо-восток – 7,40 м |
| 330 | 331 | на северо-восток – 39,87 м |
| 331 | 332 | на северо-восток – 2,74 м |
| 332 | 333 | на северо-восток – 3,68 м |
| 333 | 334 | на северо-восток – 34,94 м |
| 334 | 335 | на северо-восток – 0,16 м |
| 335 | 336 | на северо-восток – 9,10 м |
| 336 | 337 | на северо-восток – 5,61 м |
| 337 | 338 | на северо-запад – 5,00 м |
| 338 | 339 | на северо-запад – 68,71 м |
| 339 | 340 | на северо-запад – 0,31 м |
| 340 | 341 | на юго-запад – 1,88 м |
| 341 | 342 | на северо-запад – 0,16 м |
| 342 | 343 | на северо-запад – 34,80 м |
| 343 | 344 | на северо-запад – 6,80 м |
| 344 | 345 | на северо-запад – 3,01 м |
| 345 | 346 | на северо-запад – 17,54 м |
| 346 | 1 | на северо-восток в исходную точку – 45,87 м |
| Внутренний контур № 1 | | |
| 347 | 348 | на юго-восток – 14,71 м |
| 348 | 349 | на северо-запад – 6,50 м |
| 349 | 350 | на юго-восток – 4,44 м |
| 350 | 351 | на северо-восток – 1,90 м |
| 351 | 352 | на юго-восток – 97,01 м |
| 352 | 353 | на юго-запад – 0,76 м |
| 353 | 354 | на юго-восток – 8,37 м |
| 354 | 355 | на северо-восток – 1,55 м |
| 355 | 356 | на юго-восток – 30,37 м |
| 356 | 357 | на юго-запад – 19,95 м |
| 357 | 358 | на юго-запад – 17,24 м |
| 358 | 359 | на юго-восток – 15,39 м |
| 359 | 360 | на юго-восток – 17,89 м |
| 360 | 361 | на юго-запад – 73,09 м |
| 361 | 362 | на северо-запад – 20,91 м |
| 362 | 363 | на юго-запад – 11,43 м |
| 363 | 364 | на юго-восток – 22,02 м |
| 364 | 365 | на юго-запад – 33,70 м |
| 365 | 366 | на северо-запад – 5,47 м |
| 366 | 367 | на юго-запад – 42,48 м |
| 367 | 368 | на юго-восток – 4,87 м |
| 368 | 369 | на юго-запад – 33,45 м |
| 369 | 370 | на северо-запад – 2,27 м |
| 370 | 371 | на юго-запад – 9,63 м |
| 371 | 372 | на юго-восток – 1,74 м |
| 372 | 373 | на юго-запад – 57,92 м |
| 373 | 374 | на северо-запад – 20,47 м |
| 374 | 375 | на северо-восток – 7,65 м |
| 375 | 376 | на северо-запад – 15,38 м |
| 376 | 377 | на юго-запад – 57,98 м |

| 1 | 2 | 3 |
|-----|-----|----------------------------|
| 377 | 378 | на северо-запад – 88,82 м |
| 378 | 379 | на северо-восток – 31,34 м |
| 379 | 380 | на юго-восток – 1,16 м |
| 380 | 381 | на северо-восток – 4,11 м |
| 381 | 382 | на северо-восток – 76,77 м |
| 382 | 383 | на северо-восток – 7,39 м |
| 383 | 384 | на северо-восток – 7,25 м |
| 384 | 385 | на северо-восток – 15,09 м |
| 385 | 386 | на юго-восток – 0,69 м |
| 386 | 387 | на северо-восток – 74,04 м |
| 387 | 388 | на северо-восток – 85,61 м |
| 388 | 389 | на северо-восток – 5,01 м |
| 389 | 390 | на северо-восток – 12,38 м |
| 390 | 391 | на северо-запад – 78,74 м |
| 391 | 392 | на северо-запад – 10,79 м |
| 392 | 393 | на северо-запад – 15,18 м |
| 393 | 394 | на юго-запад – 8,16 м |
| 394 | 395 | на северо-запад – 19,72 м |
| 395 | 396 | на северо-запад – 7,04 м |
| 396 | 397 | на северо-запад – 47,78 м |
| 397 | 398 | на северо-запад – 7,24 м |
| 398 | 399 | на северо-запад – 21,79 м |
| 399 | 400 | на юго-восток – 8,21 м |
| 400 | 401 | на северо-запад – 5,51 м |
| 401 | 402 | на северо-запад – 98,53 м |
| 402 | 403 | на северо-запад – 13,44 м |
| 403 | 404 | на северо-запад – 4,67 м |
| 404 | 405 | на северо-запад – 4,50 м |
| 405 | 406 | на северо-запад – 52,88 м |
| 406 | 407 | на северо-запад – 5,91 м |
| 407 | 408 | на северо-запад – 11,05 м |
| 408 | 409 | на северо-запад – 70,99 м |
| 409 | 410 | на юго-запад – 0,53 м |
| 410 | 411 | на северо-запад – 11,63 м |
| 411 | 412 | на северо-запад – 4,99 м |
| 412 | 413 | на северо-запад – 52,35 м |
| 413 | 414 | на северо-запад – 5,98 м |
| 414 | 415 | на северо-запад – 68,76 м |
| 415 | 416 | на северо-запад – 25,62 м |
| 416 | 417 | на северо-запад – 6,73 м |
| 417 | 418 | на северо-запад – 30,79 м |
| 418 | 419 | на северо-восток – 96,18 м |
| 419 | 420 | на северо-восток – 7,58 м |
| 420 | 421 | на северо-восток – 29,46 м |
| 421 | 422 | на северо-восток – 6,14 м |
| 422 | 423 | на северо-восток – 0,77 м |
| 423 | 424 | на северо-восток – 55,27 м |
| 424 | 425 | на северо-восток – 5,66 м |
| 425 | 426 | на северо-восток – 37,14 м |

| 1 | 2. | 3 |
|------------------------------|-----|------------------------------------------|
| 426 | 427 | на северо-запад – 2,47 м |
| 427 | 428 | на северо-восток – 96,13 м |
| 428 | 429 | на юго-восток – 96,10 м |
| 429 | 430 | на юго-запад – 1,15 м |
| 430 | 431 | на юго-восток – 8,42 м |
| 431 | 432 | на юго-восток – 51,73 м |
| 432 | 433 | на юго-запад – 0,76 м |
| 433 | 434 | на юго-восток – 6,78 м |
| 434 | 435 | на северо-восток – 1,18 м |
| 435 | 436 | на юго-восток – 96,69 м |
| 436 | 437 | на юго-запад – 54,66 м |
| 437 | 438 | на юго-восток – 26,60 м |
| 438 | 439 | на северо-восток – 54,59 м |
| 439 | 440 | на юго-восток – 95,16 м |
| 440 | 441 | на юго-запад – 0,75 м |
| 441 | 442 | на юго-восток – 4,04 м |
| 442 | 443 | на северо-восток – 7,33 м |
| 443 | 444 | на юго-восток – 17,95 м |
| 444 | 347 | на юго-восток в исходную точку – 70,06 м |
| Внутренний контур № 2 | | |
| 445 | 446 | на юго-восток – 11,34 м |
| 446 | 447 | на северо-восток – 5,94 м |
| 447 | 448 | на юго-восток – 56,02 м |
| 448 | 449 | на юго-восток – 5,17 м |
| 449 | 450 | на юго-восток – 5,45 м |
| 450 | 451 | на юго-восток – 6,67 м |
| 451 | 452 | на юго-восток – 3,31 м |
| 452 | 453 | на юго-восток – 1,06 м |
| 453 | 454 | на юго-восток – 3,93 м |
| 454 | 455 | на юго-восток – 68,96 м |
| 455 | 456 | на юго-восток – 1,65 м |
| 456 | 457 | на юго-восток – 2,92 м |
| 457 | 458 | на юго-восток – 2,16 м |
| 458 | 459 | на юго-восток – 5,38 м |
| 459 | 460 | на юго-запад – 0,90 м |
| 460 | 461 | на юго-восток – 11,63 м |
| 461 | 462 | на юго-восток – 3,64 м |
| 462 | 463 | на северо-восток – 2,02 м |
| 463 | 464 | на юго-восток – 1,00 м |
| 464 | 465 | на юго-восток – 53,74 м |
| 465 | 466 | на юго-восток – 12,42 м |
| 466 | 467 | на юго-запад – 10,57 м |
| 467 | 468 | на юго-запад – 53,92 м |
| 468 | 469 | на юго-запад – 10,93 м |
| 469 | 470 | на юго-запад – 5,68 м |
| 470 | 471 | на юго-запад – 28,17 м |
| 471 | 472 | на юго-запад – 5,58 м |
| 472 | 473 | на юго-запад – 2,51 м |

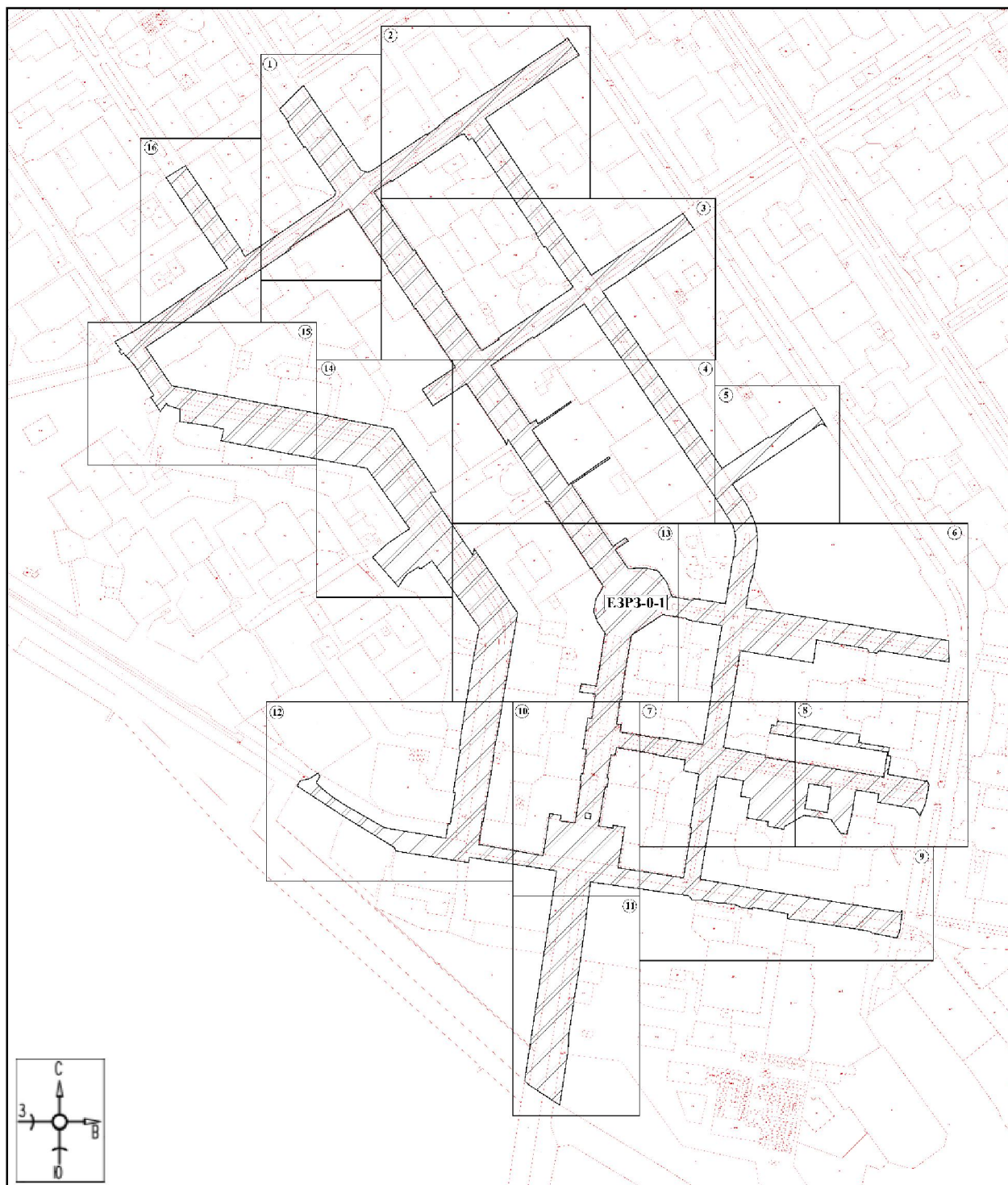
| 1 | 2 | 3 |
|------------------------------|-----|--------------------------------------------|
| 473 | 474 | на юго-запад – 6,23 м |
| 474 | 475 | на юго-восток – 2,16 м |
| 475 | 476 | на юго-запад – 28,13 м |
| 476 | 477 | на северо-запад – 95,93 м |
| 477 | 478 | на северо-восток – 2,01 м |
| 478 | 479 | на северо-запад – 6,16 м |
| 479 | 480 | на юго-запад – 0,45 м |
| 480 | 481 | на северо-запад – 58,09 м |
| 481 | 482 | на северо-восток – 0,93 м |
| 482 | 483 | на северо-запад – 5,13 м |
| 483 | 484 | на юго-запад – 2,56 м |
| 484 | 485 | на северо-запад – 95,83 м |
| 485 | 486 | на северо-восток – 28,53 м |
| 486 | 487 | на юго-восток – 1,93 м |
| 487 | 488 | на северо-восток – 6,78 м |
| 488 | 489 | на северо-восток – 2,50 м |
| 489 | 490 | на северо-восток – 39,39 м |
| 490 | 491 | на северо-восток – 2,51 м |
| 491 | 492 | на северо-восток – 4,99 м |
| 492 | 493 | на северо-восток – 58,75 м |
| 493 | 494 | на юго-восток – 0,86 м |
| 494 | 445 | на северо-восток в исходную точку – 2,98 м |
| Внутренний контур № 3 | | |
| 495 | 496 | на северо-восток – 69,03 м |
| 496 | 497 | на юго-восток – 2,23 м |
| 497 | 498 | на северо-восток – 4,66 м |
| 498 | 499 | на северо-восток – 4,00 м |
| 499 | 500 | на северо-восток – 5,08 м |
| 500 | 501 | на северо-восток – 69,40 м |
| 501 | 502 | на юго-восток – 46,84 м |
| 502 | 503 | на юго-восток – 4,49 м |
| 503 | 504 | на юго-восток – 2,06 м |
| 504 | 505 | на юго-восток – 1,97 м |
| 505 | 506 | на юго-восток – 4,48 м |
| 506 | 507 | на юго-восток – 46,98 м |
| 507 | 508 | на юго-восток – 4,93 м |
| 508 | 509 | на юго-восток – 68,76 м |
| 509 | 510 | на северо-восток – 0,36 м |
| 510 | 511 | на юго-восток – 5,24 м |
| 511 | 512 | на юго-восток – 46,82 м |
| 512 | 513 | на юго-восток – 4,58 м |
| 513 | 514 | на юго-восток – 1,92 м |
| 514 | 515 | на юго-восток – 2,11 м |
| 515 | 516 | на юго-восток – 4,57 м |
| 516 | 517 | на юго-восток – 46,89 м |
| 517 | 518 | на юго-восток – 3,72 м |
| 518 | 519 | на юго-восток – 2,58 м |
| 519 | 520 | на юго-восток – 2,04 м |
| 520 | 521 | на юго-восток – 33,58 м |

| 1 | 2 | 3 |
|-----------------------|-----|--------------------------------------------|
| 521 | 522 | на юго-восток – 1,47 м |
| 522 | 523 | на юго-восток – 27,29 м |
| 523 | 524 | на юго-восток – 17,90 м |
| 524 | 525 | на юго-запад – 24,11 м |
| 525 | 526 | на юго-запад – 11,64 м |
| 526 | 527 | на юго-запад – 7,17 м |
| 527 | 528 | на юго-запад – 3,13 м |
| 528 | 529 | на юго-восток – 0,26 м |
| 529 | 530 | на юго-запад – 9,99 м |
| 530 | 531 | на северо-запад – 0,26 м |
| 531 | 532 | на юго-запад – 20,66 м |
| 532 | 533 | на юго-восток – 0,26 м |
| 533 | 534 | на юго-запад – 9,97 м |
| 534 | 535 | на северо-запад – 0,26 м |
| 535 | 536 | на юго-запад – 2,82 м |
| 536 | 537 | на северо-запад – 2,78 м |
| 537 | 538 | на юго-запад – 0,27 м |
| 538 | 539 | на северо-запад – 10,00 м |
| 539 | 540 | на северо-восток – 0,27 м |
| 540 | 541 | на северо-запад – 8,58 м |
| 541 | 542 | на юго-запад – 0,26 м |
| 542 | 543 | на северо-запад – 9,94 м |
| 543 | 544 | на северо-восток – 0,26 м |
| 544 | 545 | на северо-запад – 3,06 м |
| 545 | 546 | на северо-запад – 2,70 м |
| 546 | 547 | на северо-запад – 6,95 м |
| 547 | 548 | на юго-запад – 2,56 м |
| 548 | 549 | на северо-запад – 29,20 м |
| 549 | 550 | на северо-запад – 21,74 м |
| 550 | 551 | на северо-запад – 19,27 м |
| 551 | 552 | на северо-запад – 18,31 м |
| 552 | 553 | на юго-запад – 21,80 м |
| 553 | 554 | на северо-запад – 31,57 м |
| 554 | 555 | на северо-восток – 21,23 м |
| 555 | 556 | на северо-запад – 5,53 м |
| 556 | 557 | на юго-запад – 21,18 м |
| 557 | 558 | на северо-запад – 101,54 м |
| 558 | 559 | на северо-восток – 63,05 м |
| 559 | 560 | на северо-запад – 2,62 м |
| 560 | 561 | на юго-запад – 66,40 м |
| 561 | 562 | на северо-запад – 89,64 м |
| 562 | 563 | на северо-восток – 65,07 м |
| 563 | 564 | на северо-запад – 1,45 м |
| 564 | 565 | на юго-запад – 53,57 м |
| 565 | 566 | на северо-запад – 5,95 м |
| 566 | 567 | на юго-запад – 9,61 м |
| 567 | 495 | на северо-запад в исходную точку – 95,14 м |
| Внутренний контур № 4 | | |
| 568 | 569 | на юго-восток – 33,47 м |

| 1 | 2 | 3 |
|------------------------------|-----|---------------------------------------------|
| 569 | 570 | на юго-запад – 1,15 м |
| 570 | 571 | на юго-восток – 0,81 м |
| 571 | 572 | на юго-восток – 7,25 м |
| 572 | 573 | на юго-восток – 40,35 м |
| 573 | 574 | на юго-запад – 83,89 м |
| 574 | 575 | на юго-восток – 6,56 м |
| 575 | 576 | на юго-запад – 73,42 м |
| 576 | 577 | на северо-запад – 56,43 м |
| 577 | 578 | на северо-запад – 4,23 м |
| 578 | 579 | на юго-запад – 1,02 м |
| 579 | 580 | на северо-запад – 53,82 м |
| 580 | 581 | на северо-восток – 10,38 м |
| 581 | 582 | на северо-запад – 6,17 м |
| 582 | 583 | на северо-восток – 33,57 м |
| 583 | 584 | на юго-восток – 2,01 м |
| 584 | 585 | на северо-восток – 11,17 м |
| 585 | 586 | на северо-восток – 1,07 м |
| 586 | 587 | на северо-запад – 1,22 м |
| 587 | 588 | на северо-восток – 76,34 м |
| 588 | 568 | на северо-восток в исходную точку – 51,47 м |
| Внутренний контур № 5 | | |
| 589 | 590 | на юго-восток – 54,94 м |
| 590 | 591 | на юго-запад – 1,33 м |
| 591 | 592 | на юго-восток – 5,71 м |
| 592 | 593 | на юго-восток – 34,34 м |
| 593 | 594 | на юго-запад – 14,50 м |
| 594 | 595 | на юго-запад – 0,39 м |
| 595 | 596 | на юго-восток – 0,59 м |
| 596 | 597 | на юго-восток – 20,96 м |
| 597 | 598 | на юго-запад – 10,30 м |
| 598 | 599 | на юго-запад – 48,76 м |
| 599 | 600 | на юго-запад – 2,07 м |
| 600 | 601 | на юго-запад – 4,00 м |
| 601 | 602 | на юго-запад – 4,41 м |
| 602 | 603 | на юго-запад – 2,19 м |
| 603 | 604 | на юго-запад – 1,89 м |
| 604 | 605 | на юго-восток – 2,14 м |
| 605 | 606 | на юго-запад – 69,13 м |
| 606 | 607 | на северо-запад – 90,12 м |
| 607 | 608 | на северо-восток – 55,85 м |
| 608 | 609 | на северо-запад – 15,89 м |
| 609 | 610 | на юго-запад – 4,37 м |
| 610 | 611 | на северо-запад – 19,43 м |
| 611 | 612 | на северо-восток – 54,15 м |
| 612 | 613 | на юго-восток – 2,61 м |
| 613 | 614 | на северо-восток – 11,98 м |
| 614 | 615 | на северо-запад – 2,10 м |
| 615 | 616 | на северо-восток – 32,01 м |
| 616 | 617 | на юго-восток – 5,70 м |

| 1 | 2 | 3 |
|-----------------------|-----|---------------------------------------------|
| 617 | 589 | на северо-восток в исходную точку – 11,21 м |
| Внутренний контур № 6 | | |
| 618 | 619 | на юго-восток – 30,21 м |
| 619 | 620 | на юго-запад – 34,93 м |
| 620 | 621 | на северо-запад – 31,29 м |
| 621 | 618 | на северо-восток в исходную точку – 34,53 м |
| Внутренний контур № 7 | | |
| 622 | 623 | на юго-восток – 7,49 м |
| 623 | 624 | на юго-запад – 7,37 м |
| 624 | 625 | на северо-запад – 7,53 м |
| 625 | 622 | на северо-восток в исходную точку – 7,32 м |

Графическое изображение границ участка ЕЗРЗ-0-1



Масштаб 1:6000

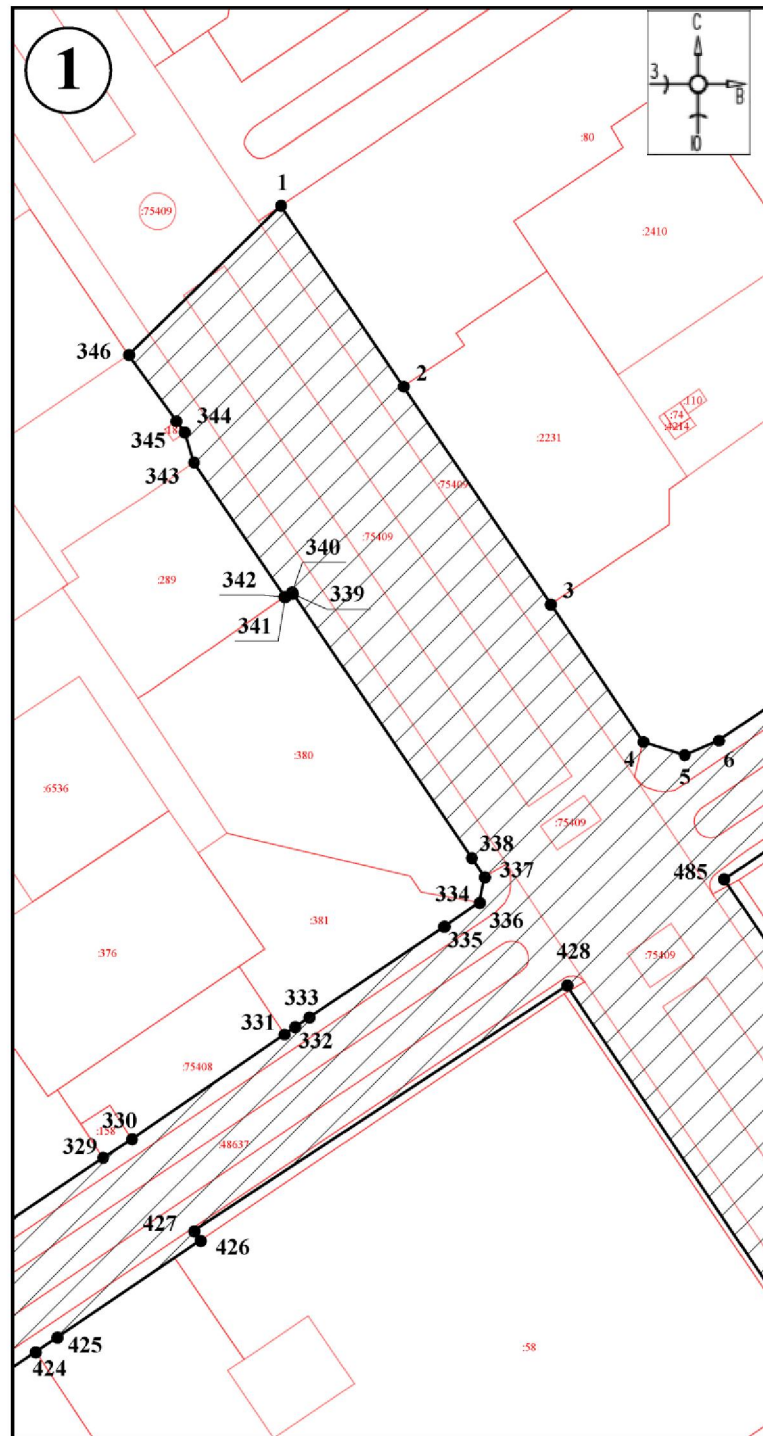
Используемые условные знаки и обозначения:



– границы территории участка ЕЗРЗ-0-1;



– номер листа.



Масштаб 1:1000

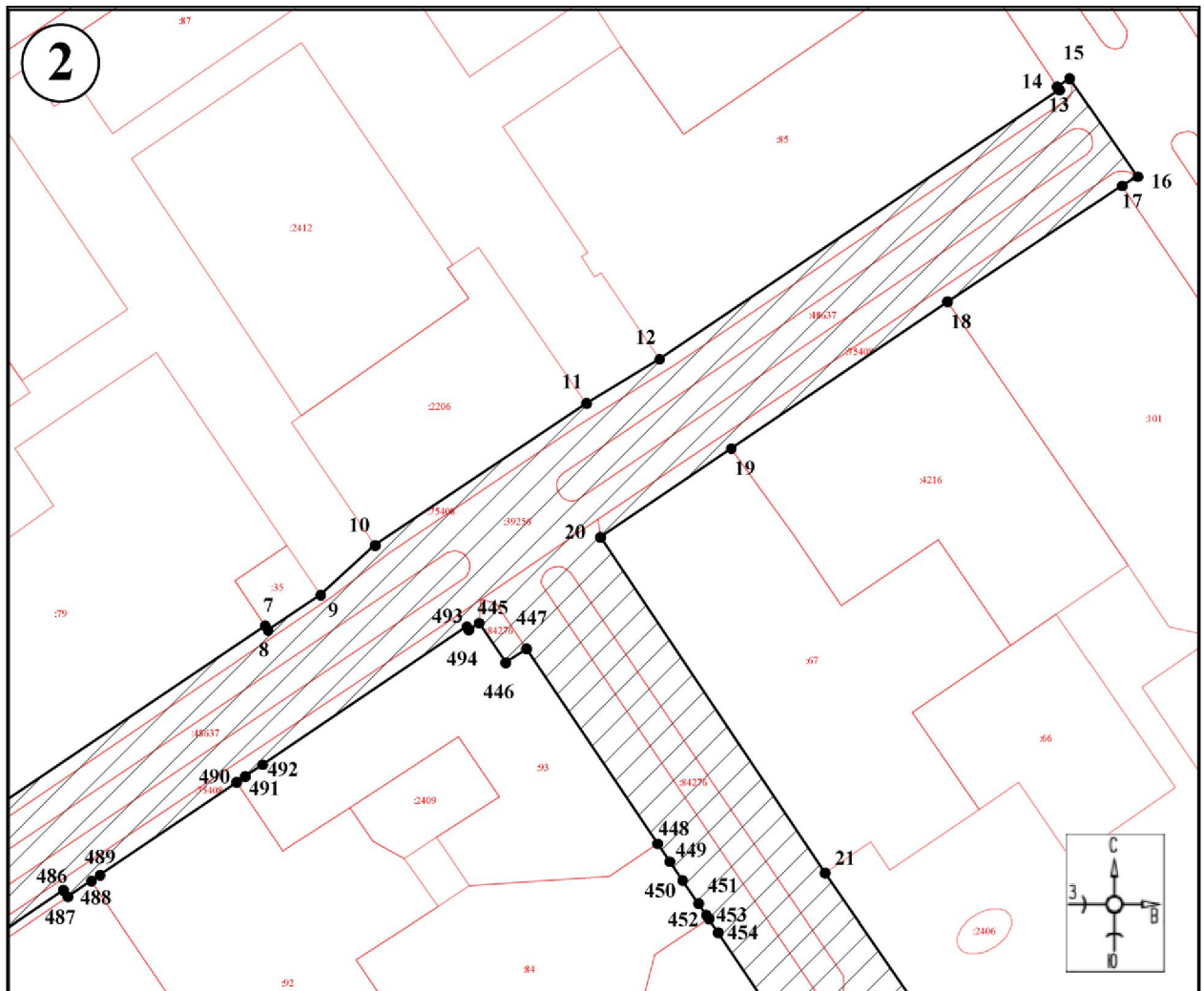
Используемые условные знаки и обозначения:



– границы территории участка ЕЗРЗ-0-1;



– обозначение характерной (поворотной) точки.



Масштаб 1:1000

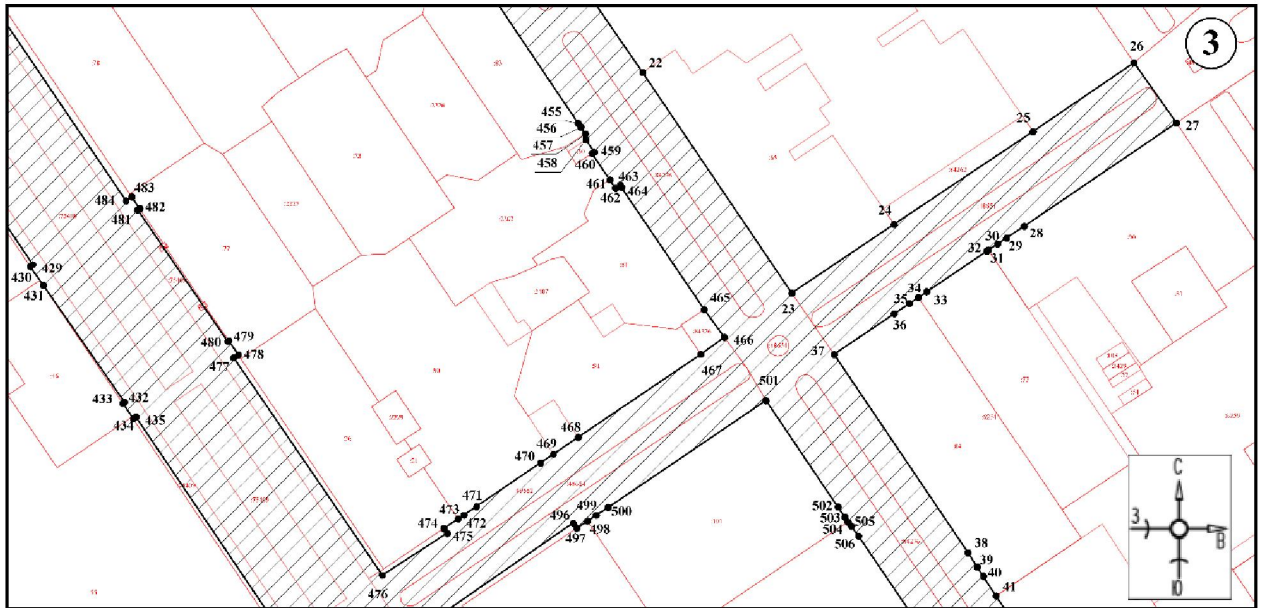
Используемые условные знаки и обозначения:



– границы территории участка ЕЗРЗ-0-1;



– обозначение характерной (поворотной) точки.



Масштаб 1:1250

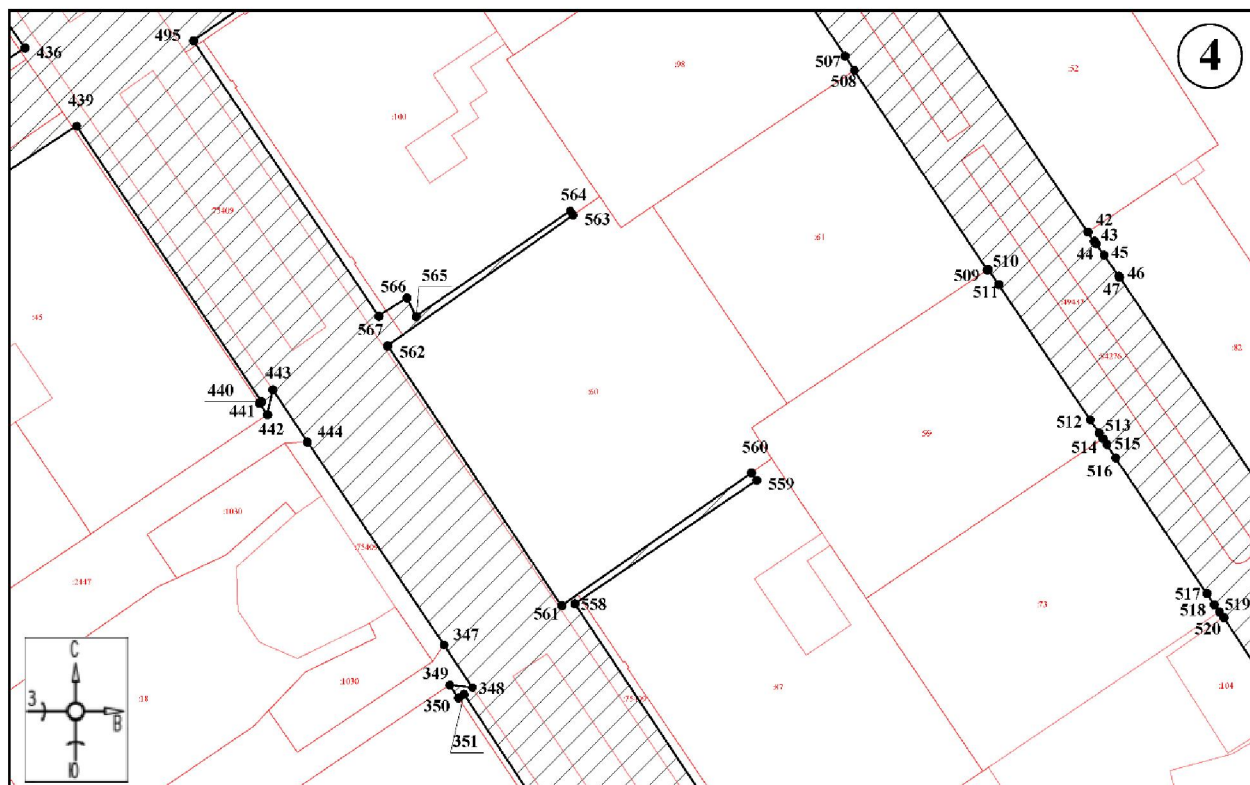
Используемые условные знаки и обозначения:



– границы территории участка ЕЗРЗ-0-1;



– обозначение характерной (поворотной) точки.



Масштаб 1:1000

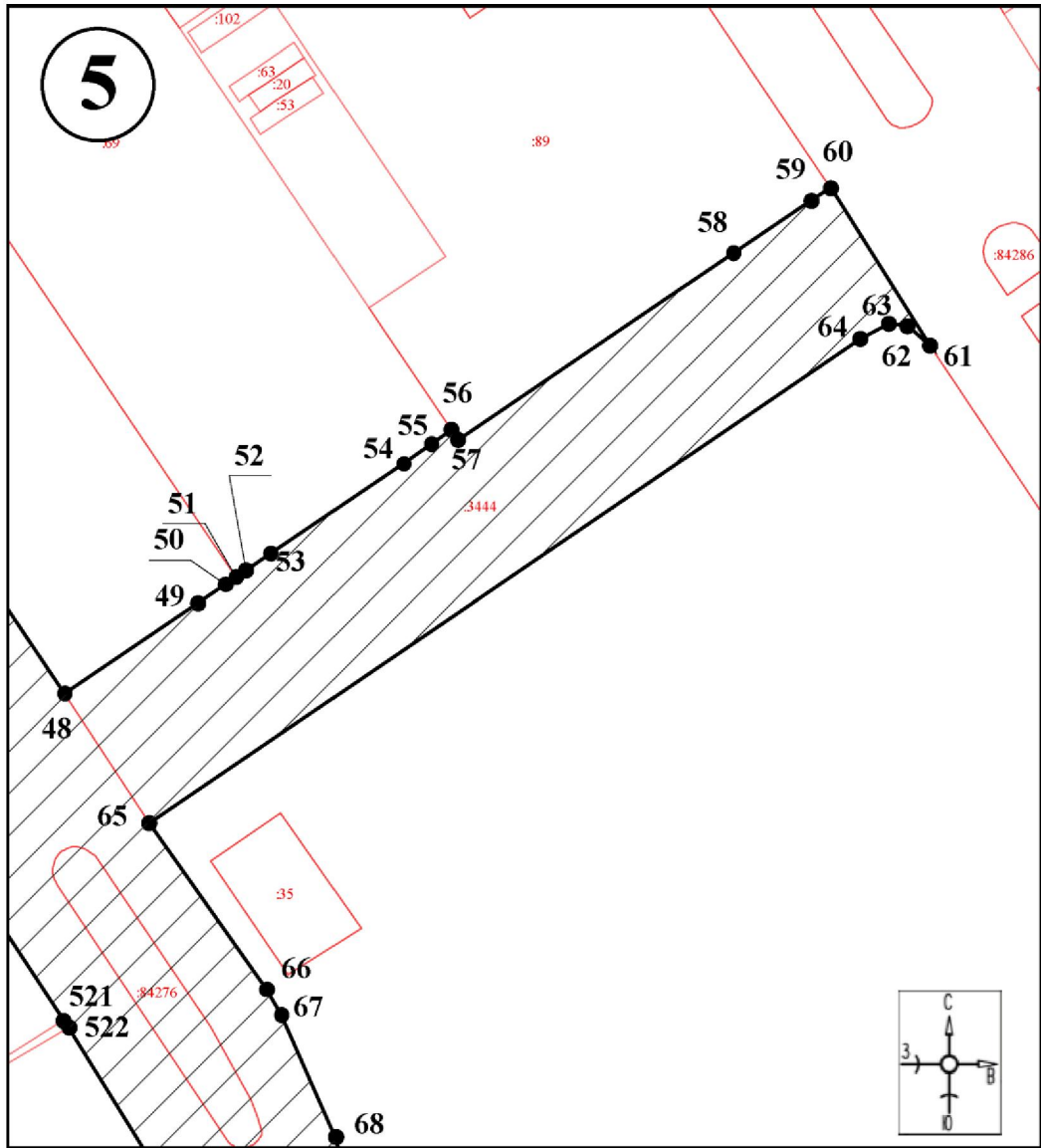
Используемые условные знаки и обозначения:



– границы территории участка ЕЗРЗ-0-1;



– обозначение характерной (поворотной) точки.



Масштаб 1:500

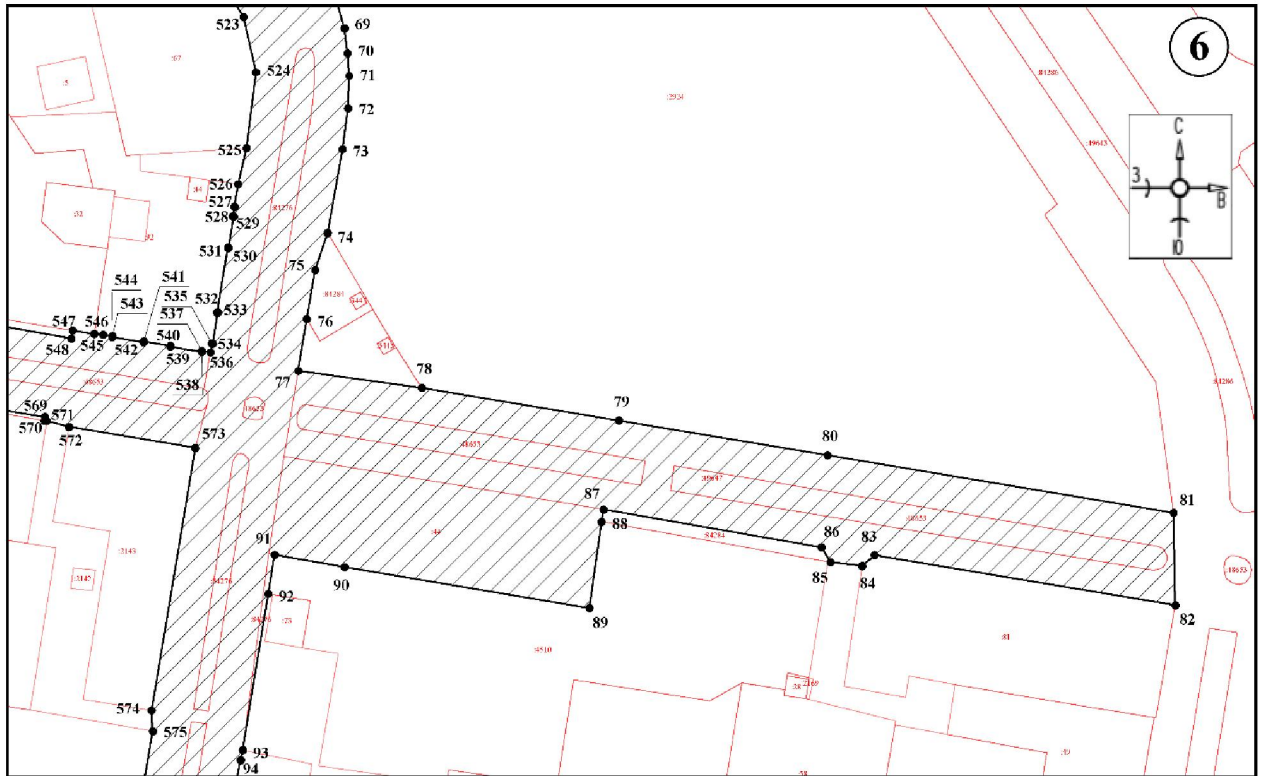
Используемые условные знаки и обозначения:



– границы территории участка ЕЗРЗ-0-1;

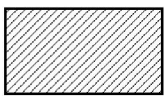


– обозначение характерной (поворотной) точки.



Масштаб 1:1000

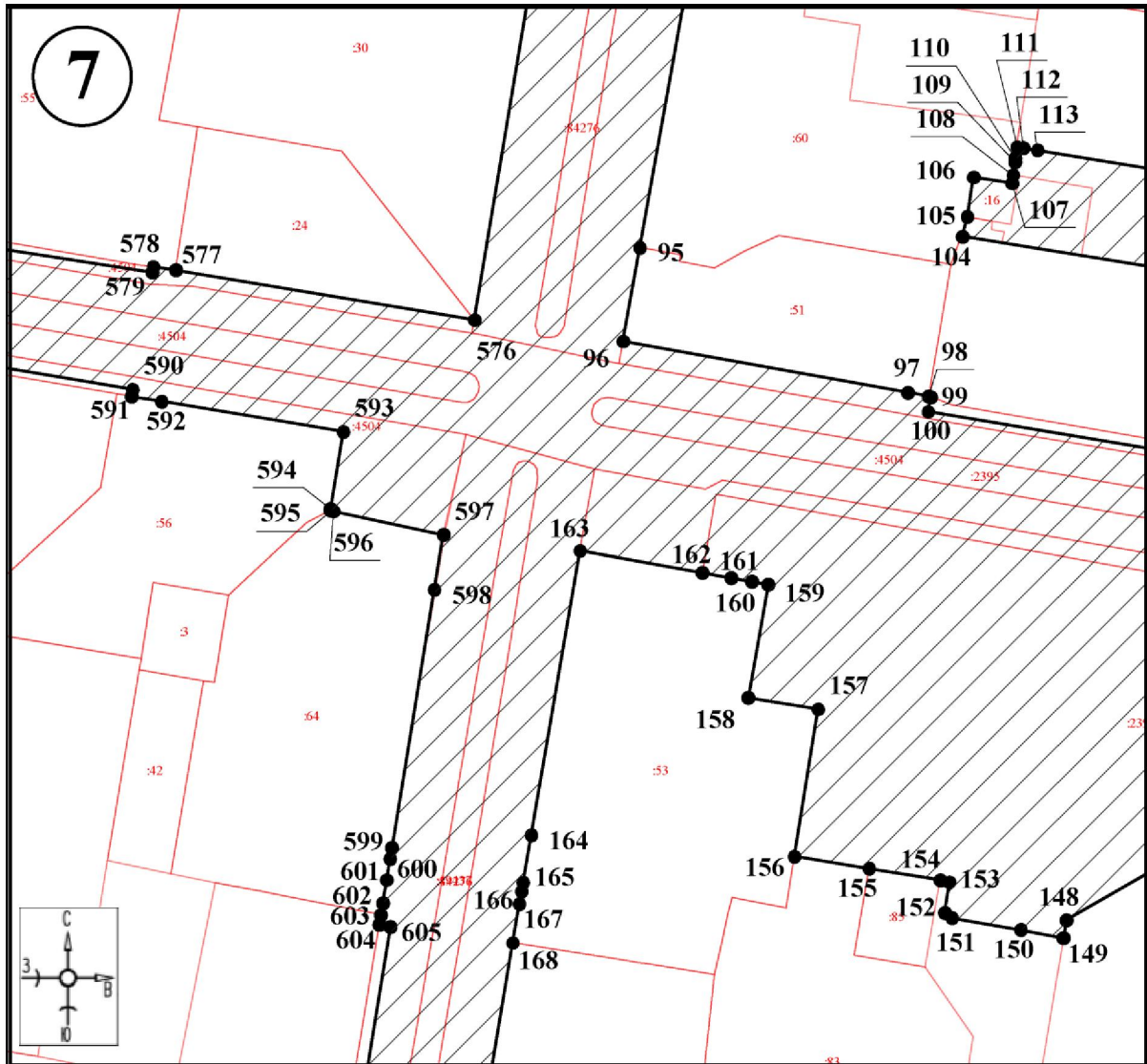
Используемые условные знаки и обозначения:



– границы территории участка ЕЗРЗ-0-1;

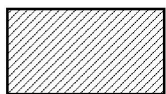
●1

– обозначение характерной (поворотной) точки.



Масштаб 1:1000

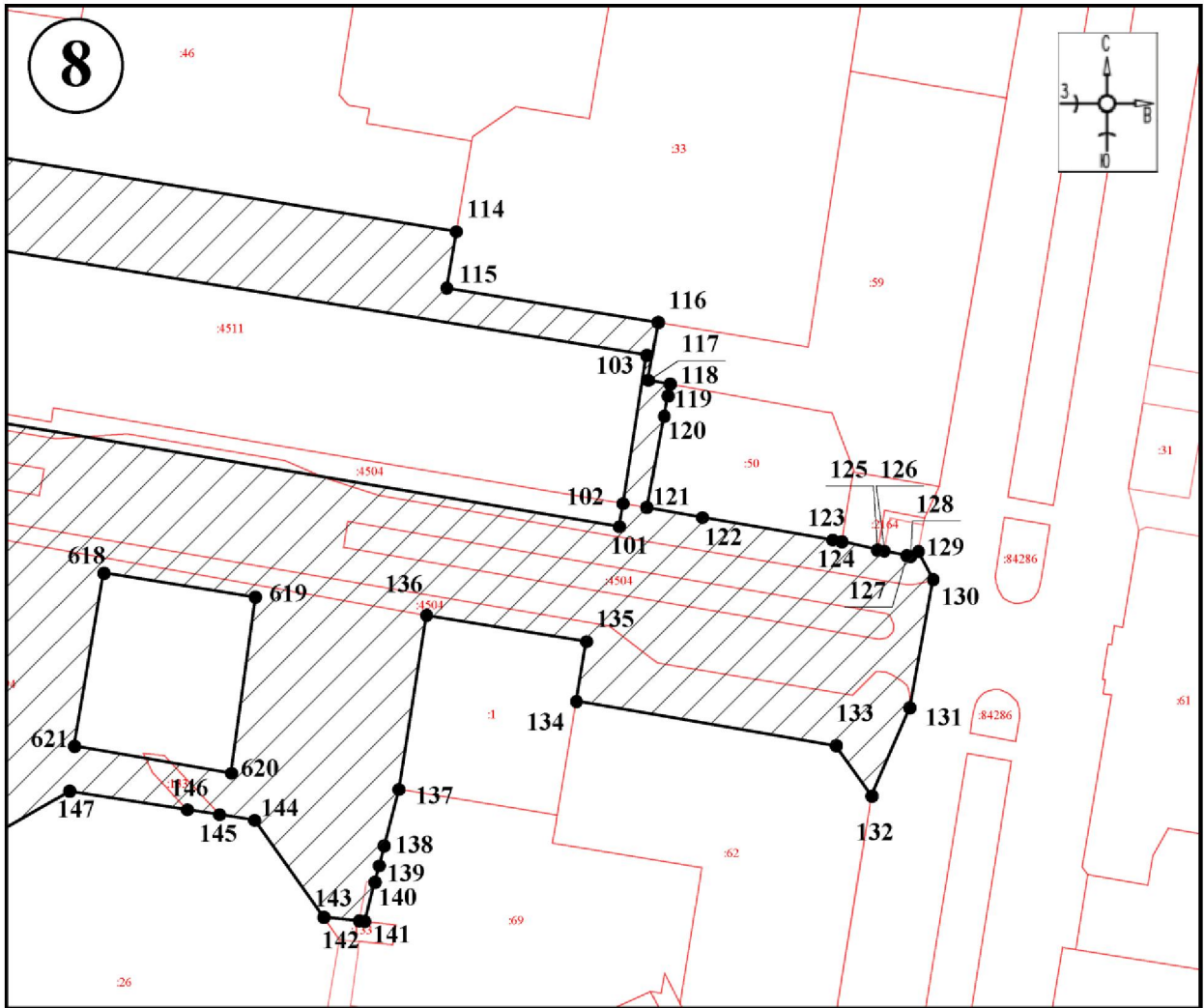
Используемые условные знаки и обозначения:



– границы территории участка ЕЗРЗ-0-1;



– обозначение характерной (поворотной) точки.



Масштаб 1:1000

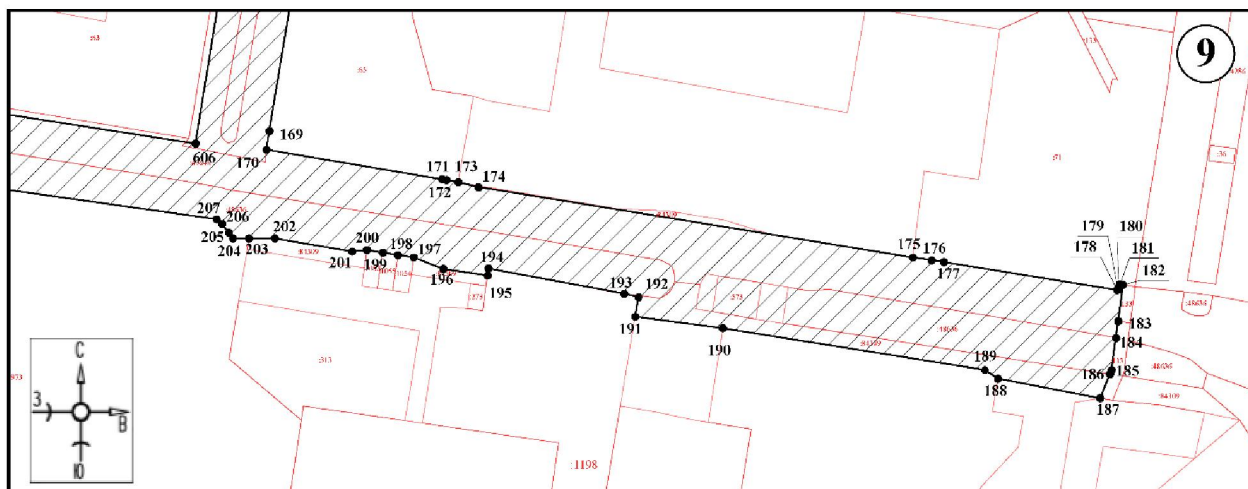
Используемые условные знаки и обозначения:



– границы территории участка ЕЗРЗ-0-1;



– обозначение характерной (поворотной) точки.



Масштаб 1:1000

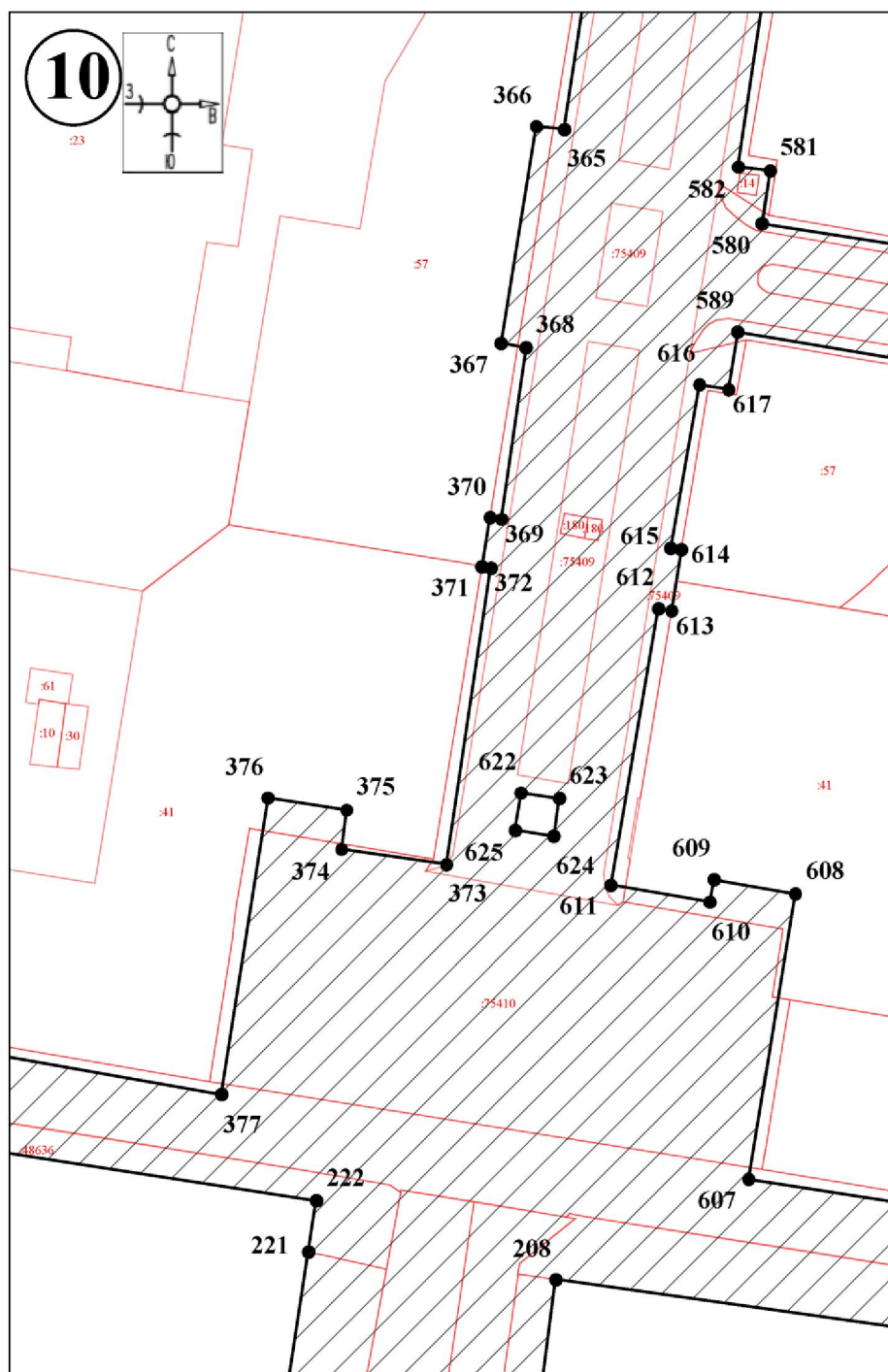
Используемые условные знаки и обозначения:



– границы территории участка ЕЗРЗ-0-1;

●1

– обозначение характерной (поворотной) точки.



Масштаб 1:1000

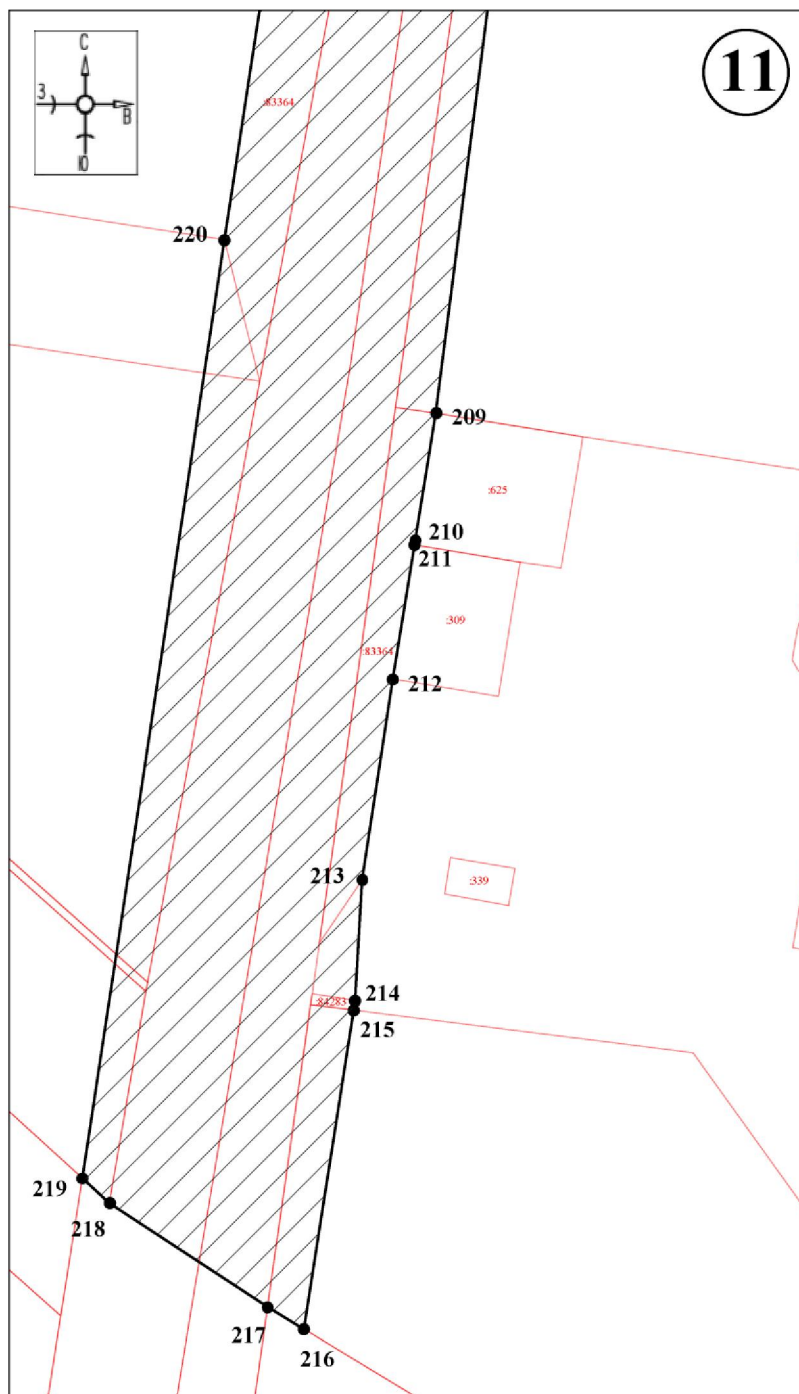
Используемые условные знаки и обозначения:



– границы территории участка ЕЗРЗ-0-1;



– обозначение характерной (поворотной) точки.



Масштаб 1:1000

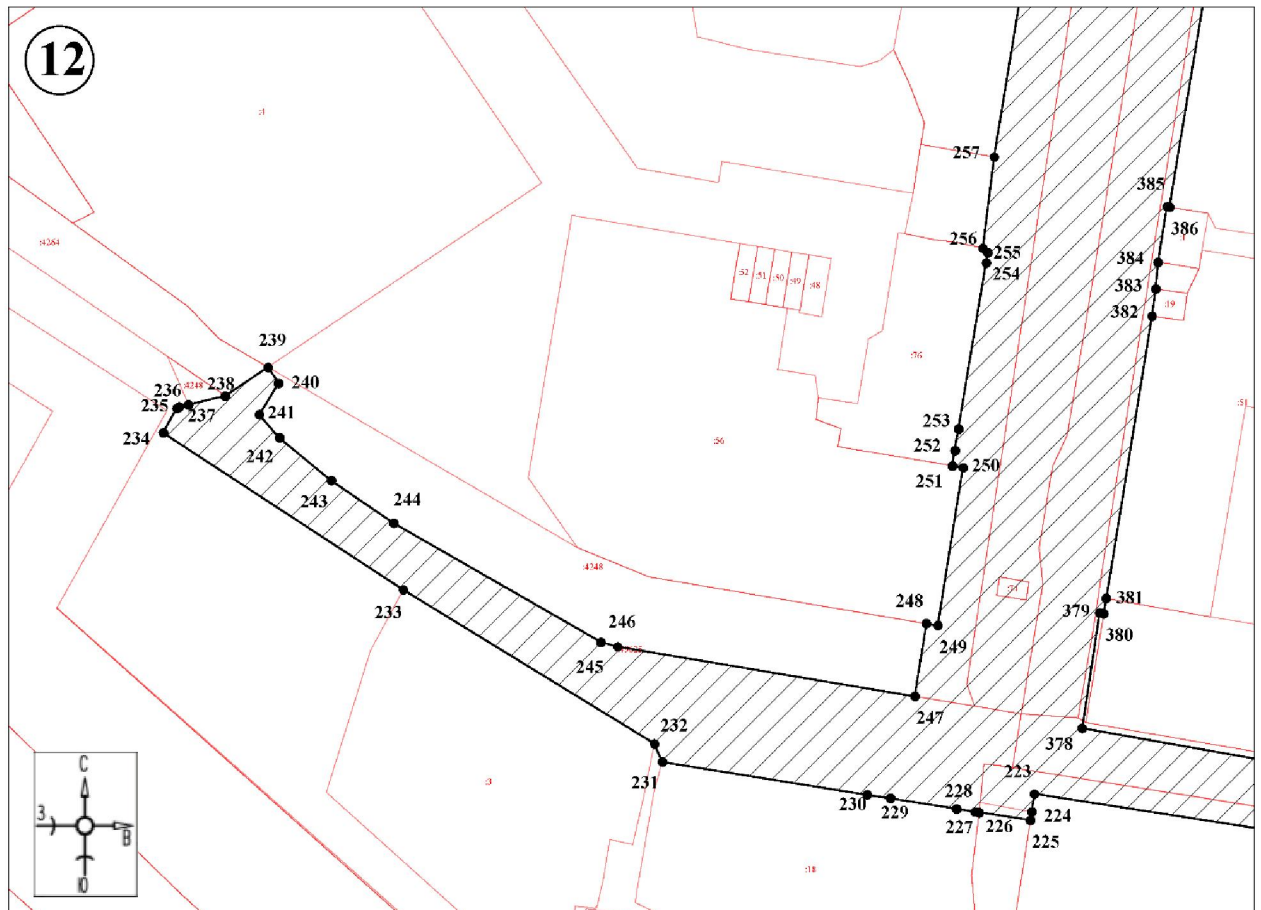
Используемые условные знаки и обозначения:




– границы территории участка ЕЗРЗ-0-1;



– обозначение характерной (поворотной) точки.



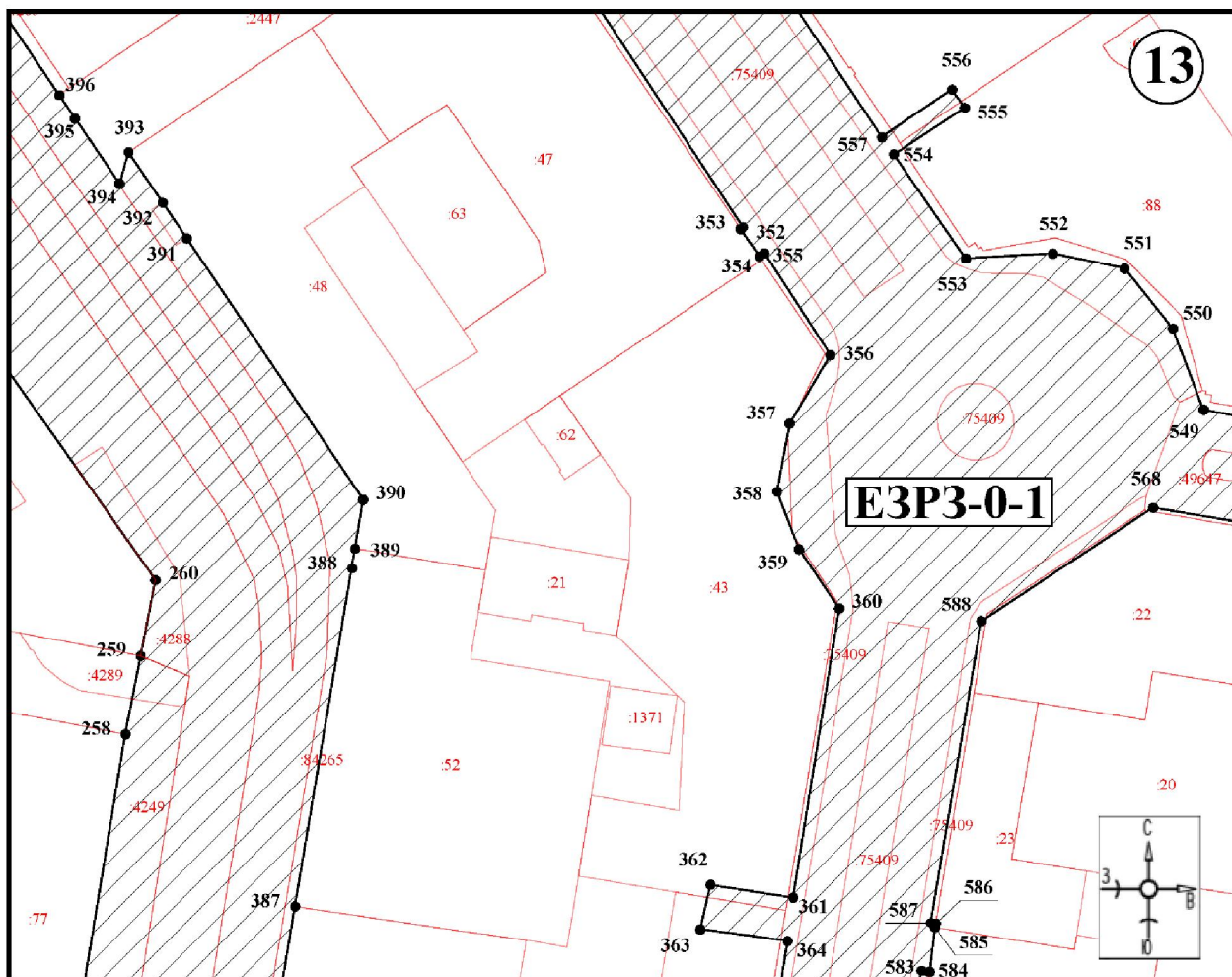
Используемые условные знаки и обозначения:



– границы территории участка ЕЗРЗ-0-1;



– обозначение характерной (поворотной) точки.



Масштаб 1:1000

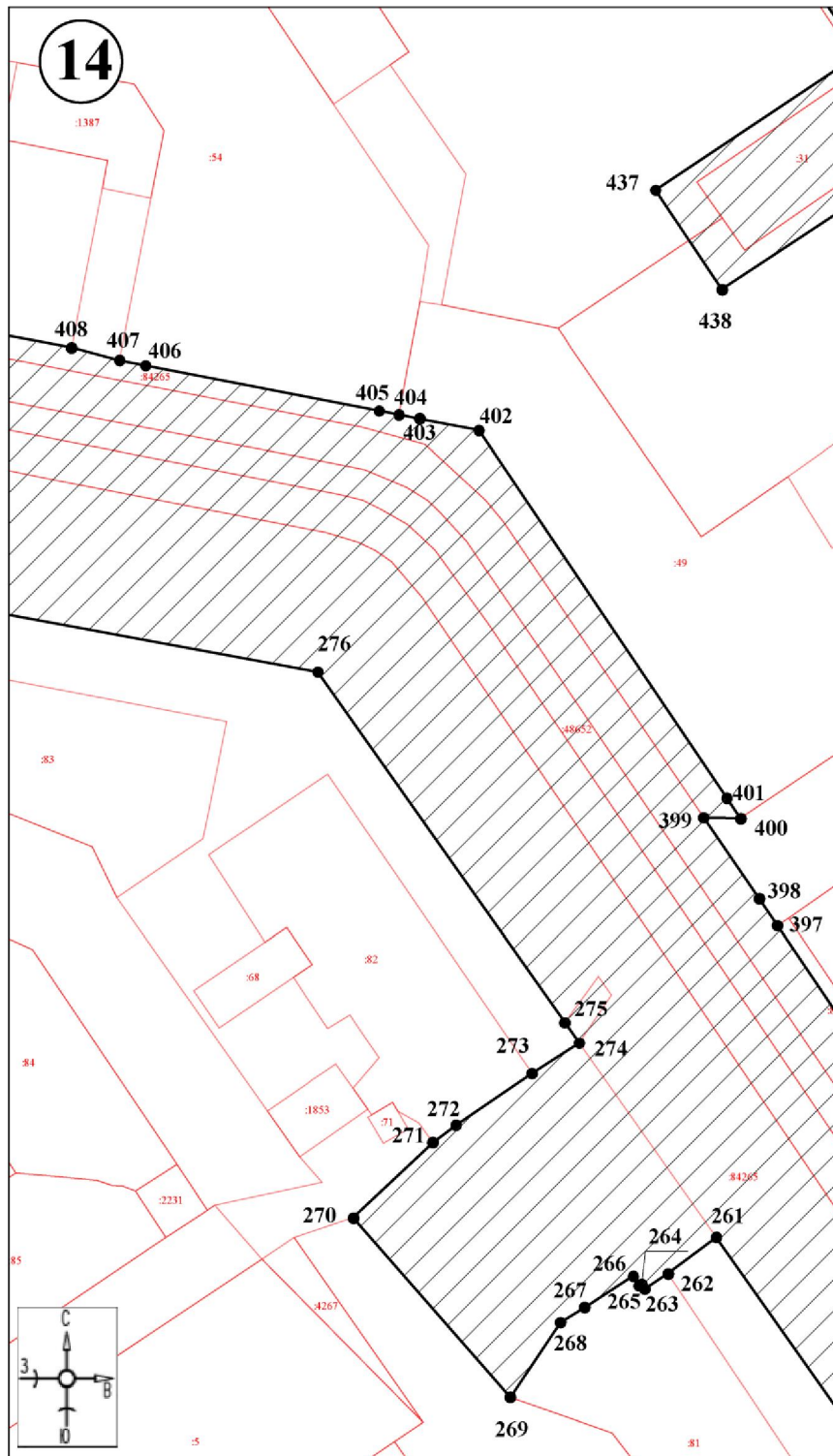
Используемые условные знаки и обозначения:



– границы территории участка E3P3-0-1;




– обозначение характерной (поворотной) точки.



Масштаб 1:1000

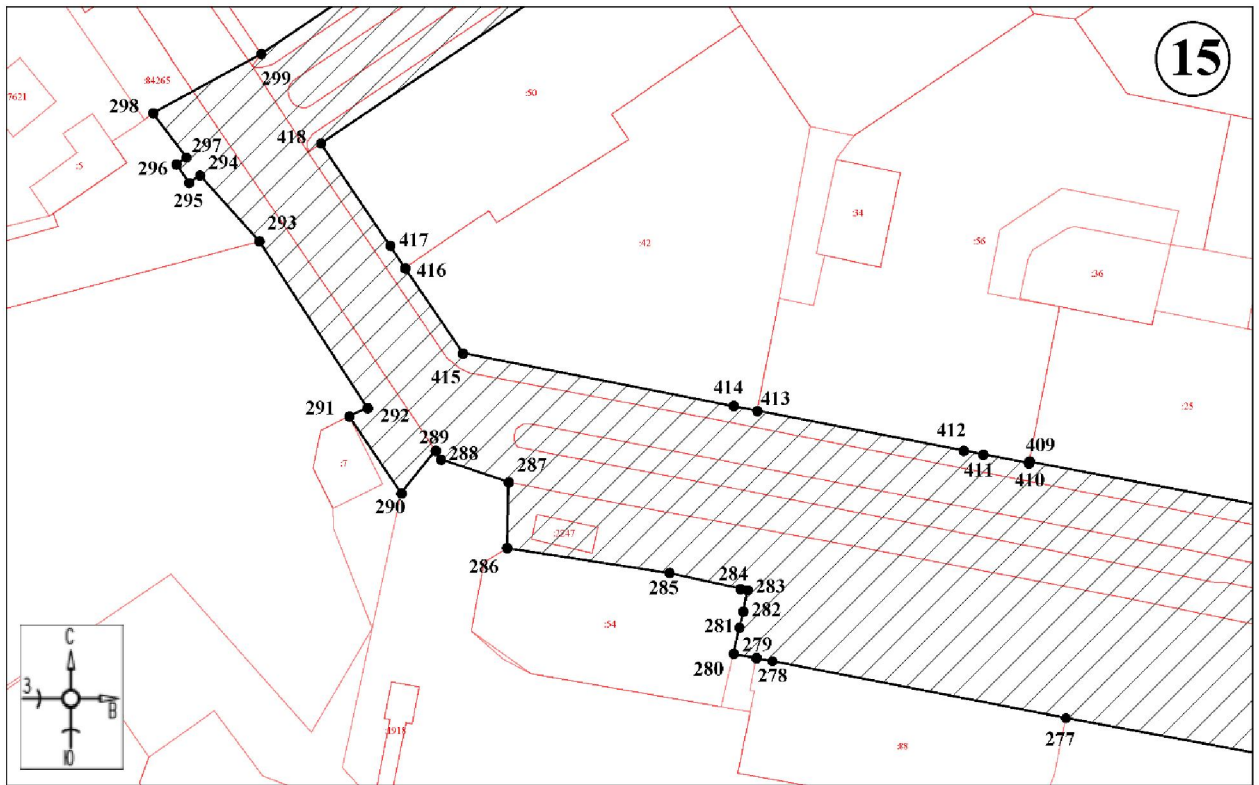
Используемые условные знаки и обозначения:



– границы территории участка ЕЗРЗ-0-1;

●1

– обозначение характерной (поворотной) точки.



Масштаб 1:1000

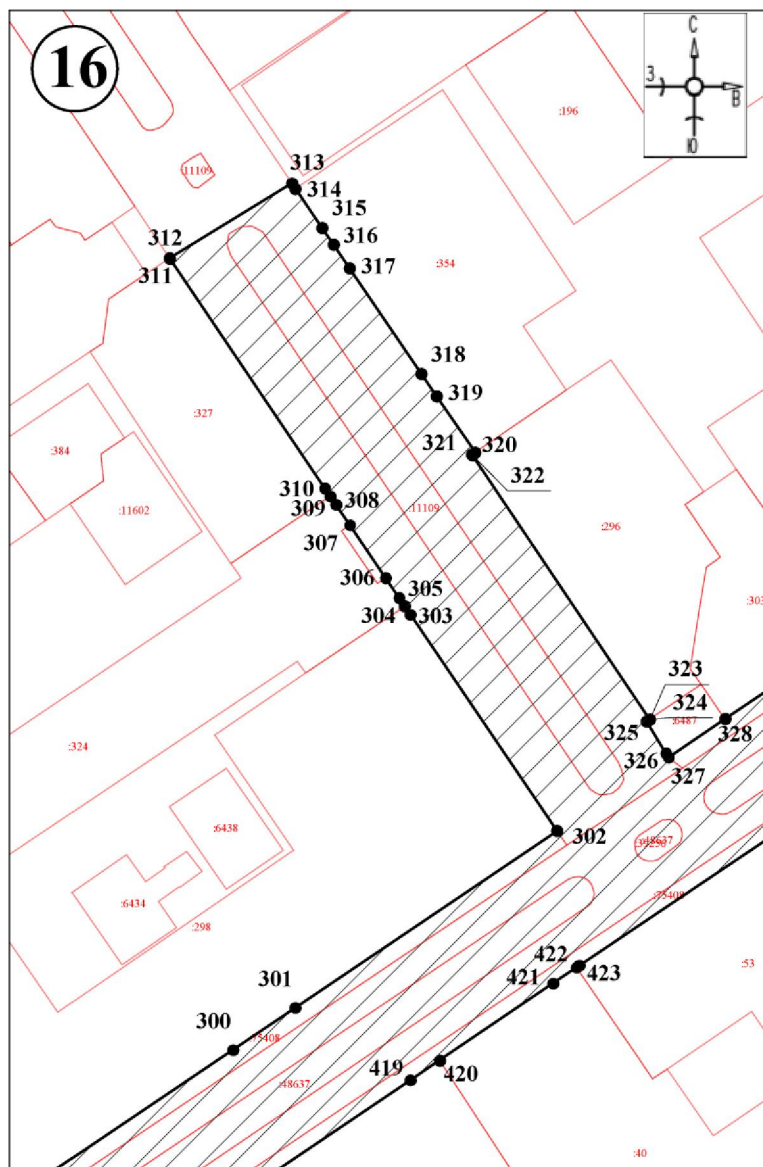
Используемые условные знаки и обозначения:



– границы территории участка ЕЗРЗ-0-1;



– обозначение характерной (поворотной) точки.



Масштаб 1:1000

Используемые условные знаки и обозначения:



– границы территории участка ЕЗРЗ-0-1;



– обозначение характерной (поворотной) точки.

Графическое описание местоположения границ участка ЕЗРЗ-0-2

Раздел 1

Сведения об объекте

| № п/п | Характеристики объекта | Описание характеристик |
|-------|-------------------------------------------------------------------------------------|--------------------------------|
| 1 | 2 | 3 |
| 1 | Местоположение объекта | Красноярский край, г. Норильск |
| 2 | Площадь объекта \pm величина погрешности определения площади ($P \pm \Delta P$) | 196 \pm 5 |
| 3 | Иные характеристики объекта | – |

Раздел 2

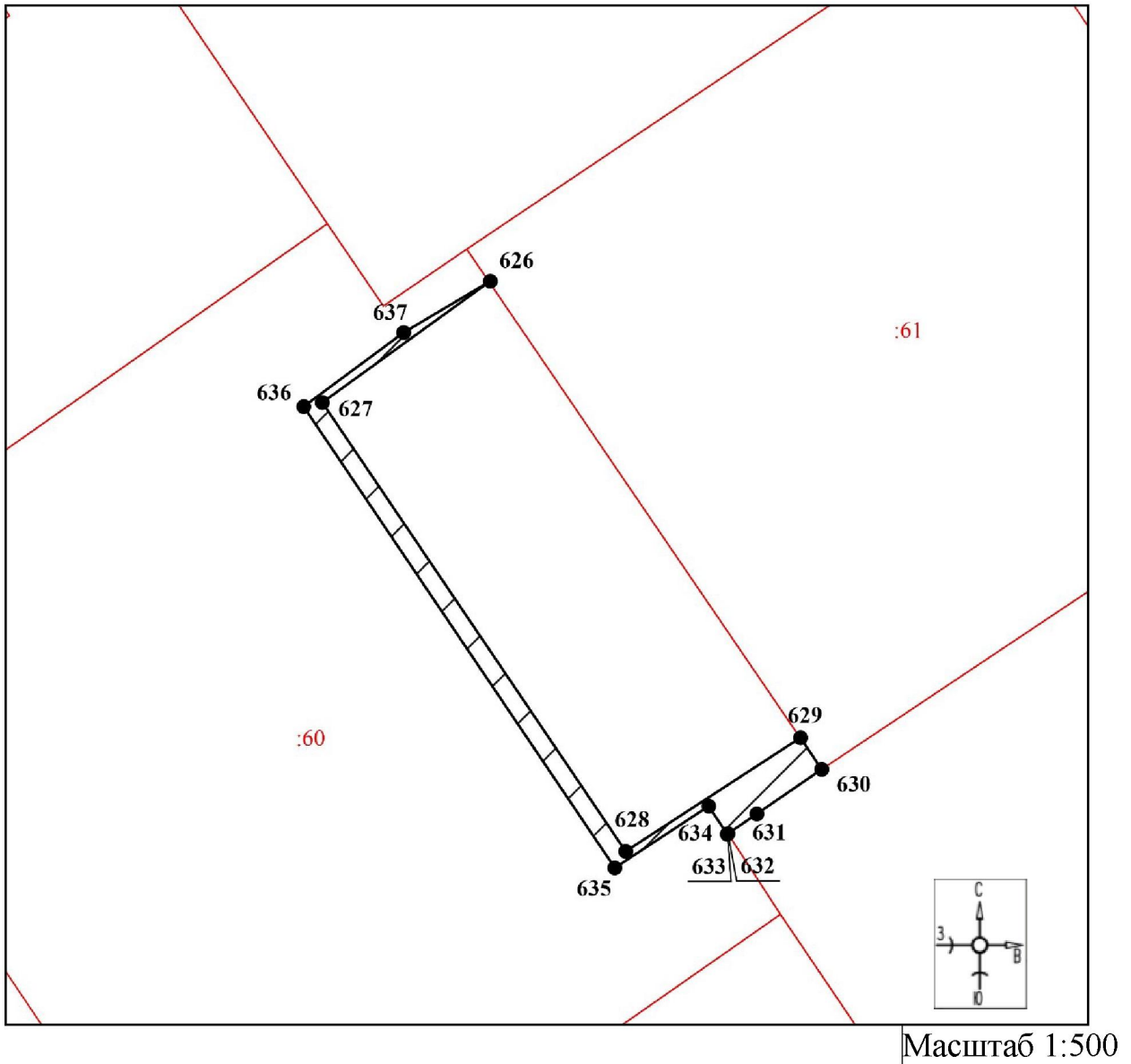
Сведения о местоположении границ объекта

| 1. Система координат МСК-165, зона 2 | | | | | |
|-------------------------------------------------|---------------|-----------|---------------------------------------------------------|------------------------------------------------------------------------|-------------------------------------------------------|
| 2. Сведения о характерных точках границ объекта | | | | | |
| Обозначение характерных точек границ | Координаты, м | | Метод определения координат характерной точки | Средняя квадратическая погрешность положения характерной точки (Mt), м | Описание обозначения точки на местности (при наличии) |
| | X | Y | | | |
| 1 | 2 | 3 | 4 | 5 | 6 |
| 626 | 2044386,01 | 152942,66 | метод спутниковых геодезических измерений (определений) | 0,10 | - |
| 627 | 2044372,80 | 152924,38 | | 0,10 | - |
| 628 | 2044323,97 | 152957,40 | | 0,10 | - |
| 629 | 2044336,33 | 152976,45 | | 0,10 | - |
| 630 | 2044332,89 | 152978,75 | | 0,10 | - |
| 631 | 2044328,04 | 152971,68 | | 0,10 | - |
| 632 | 2044325,90 | 152968,54 | | 0,10 | - |
| 633 | 2044325,85 | 152968,46 | | 0,10 | - |
| 634 | 2044328,89 | 152966,44 | | 0,10 | - |
| 635 | 2044322,17 | 152956,22 | | 0,10 | - |
| 636 | 2044372,37 | 152922,36 | | 0,10 | - |
| 637 | 2044380,41 | 152933,23 | | 0,10 | - |
| 626 | 2044386,01 | 152942,66 | | 0,10 | - |

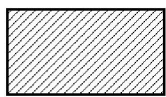
Текстовое описание местоположения границ участка ЕЗРЗ-0-2

| Прохождение границы | | Описание прохождения границы |
|---------------------|----------|---------------------------------------------|
| от точки | до точки | |
| 1 | 2 | 3 |
| 626 | 627 | на юго-запад – 22,55 м |
| 627 | 628 | на юго-восток – 58,95 м |
| 628 | 629 | на северо-восток – 22,71 м |
| 629 | 630 | на юго-восток – 4,14 м |
| 630 | 631 | на юго-запад – 8,57 м |
| 631 | 632 | на юго-запад – 3,80 м |
| 632 | 633 | на юго-запад – 0,09 м |
| 633 | 634 | на северо-запад – 3,65 м |
| 634 | 635 | на юго-запад – 12,23 м |
| 635 | 636 | на северо-запад – 60,55 м |
| 636 | 637 | на северо-восток – 13,52 м |
| 637 | 626 | на северо-восток в исходную точку – 10,97 м |

Графическое изображение границ участка ЕЗРЗ-0-2



Используемые условные знаки и обозначения:



– границы территории участка ЕЗРЗ-0-2;



– обозначение характерной (поворотной) точки.

Участок ЕЗРЗ-1

Графическое описание местоположения границ участка ЕЗРЗ-1

Раздел 1

Сведения об объекте

| № п/п | Характеристики объекта | Описание характеристик |
|-------|---------------------------------------------------------------------------------|--------------------------------|
| 1 | 2 | 3 |
| 1 | Местоположение объекта | Красноярский край, г. Норильск |
| 2 | Площадь объекта ± величина погрешности определения площади ($P \pm \Delta P$) | 7874 ± 31 |
| 3 | Иные характеристики объекта | – |

Раздел 2

Сведения о местоположении границ объекта

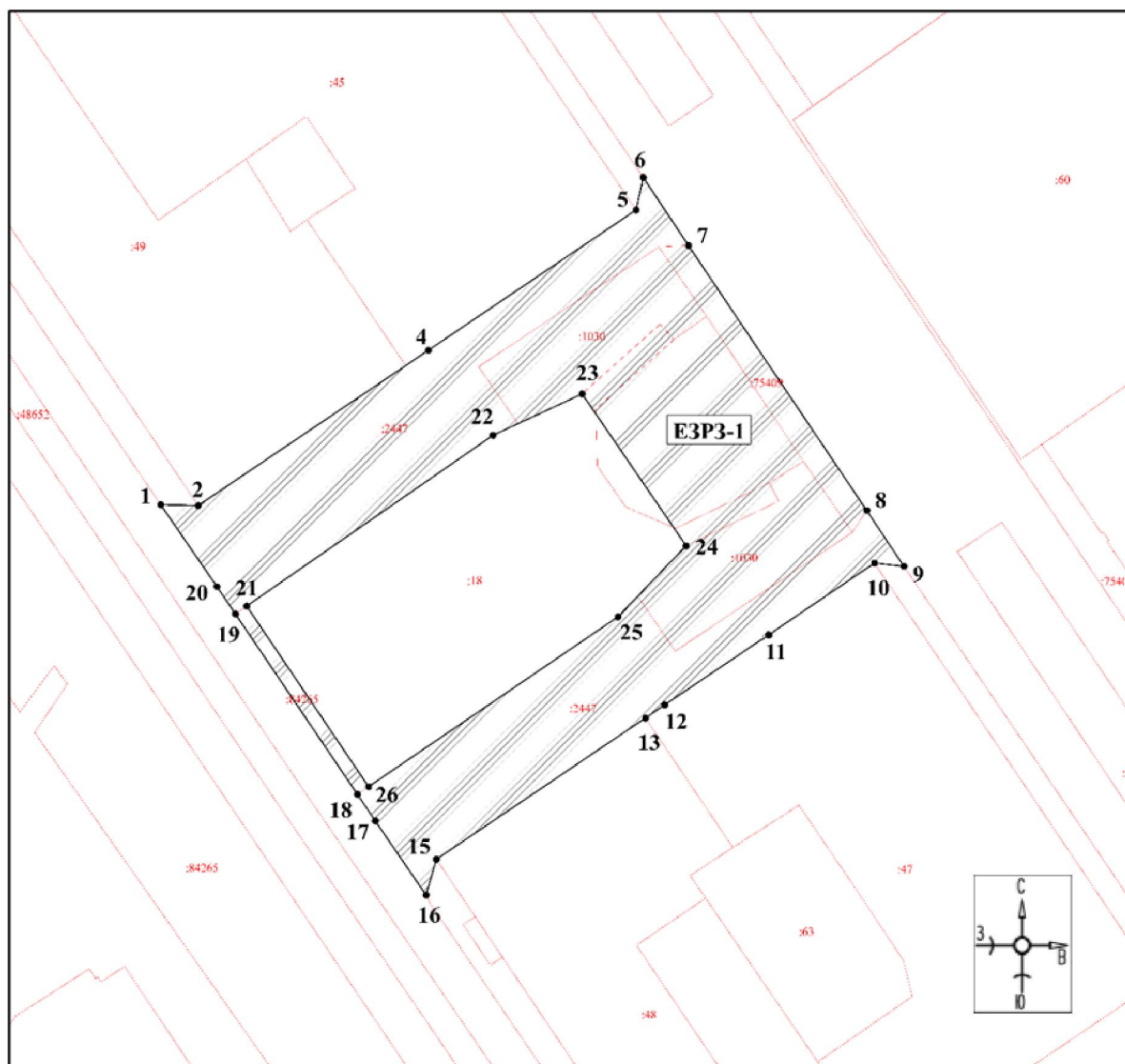
| 1. Система координат МСК-165, зона 2 | | | | | |
|-------------------------------------------------|---------------|-----------|---------------------------------------------------------|------------------------------------------------------------------------|-------------------------------------------------------|
| 2. Сведения о характерных точках границ объекта | | | | | |
| Обозначение характерных точек границ | Координаты, м | | Метод определения координат характерной точки | Средняя квадратическая погрешность положения характерной точки (Mt), м | Описание обозначения точки на местности (при наличии) |
| | X | Y | | | |
| 1 | 2 | 3 | 4 | 5 | 6 |
| 1 | 2044265,06 | 152725,20 | метод спутниковых геодезических измерений (определений) | 0,10 | - |
| 2 | 2044264,86 | 152733,41 | | 0,10 | - |
| 3 | 2044295,56 | 152778,98 | | 0,10 | - |
| 4 | 2044298,92 | 152783,94 | | 0,10 | - |
| 5 | 2044329,70 | 152829,54 | | 0,10 | - |
| 6 | 2044336,86 | 152831,12 | | 0,10 | - |
| 7 | 2044321,91 | 152841,05 | | 0,10 | - |
| 8 | 2044263,80 | 152880,19 | | 0,10 | - |
| 9 | 2044251,55 | 152888,34 | | 0,10 | - |
| 10 | 2044252,24 | 152881,88 | | 0,10 | - |
| 11 | 2044236,10 | 152858,02 | | 0,10 | - |
| 12 | 2044221,13 | 152835,84 | | 0,10 | - |
| 13 | 2044218,25 | 152831,61 | | 0,10 | - |
| 14 | 2044211,05 | 152820,94 | | 0,10 | - |
| 15 | 2044187,26 | 152785,71 | | 0,10 | - |
| 16 | 2044179,42 | 152783,45 | | 0,10 | - |
| 17 | 2044195,69 | 152772,31 | | 0,10 | - |
| 18 | 2044201,52 | 152768,37 | | 0,10 | - |
| 19 | 2044241,09 | 152741,59 | | 0,10 | - |
| 20 | 2044247,09 | 152737,53 | | 0,10 | - |

| 1 | 2 | 3 | 4 | 5 | 6 |
|-------------------|------------|-----------|---------------------------------------------------------------------|------|---|
| 1 | 2044265,06 | 152725,20 | | 0,10 | - |
| Внутренний контур | | | | | |
| 21 | 2044242,80 | 152744,06 | метод спутниковых геодезических измерений (определений) | 0,10 | - |
| 22 | 2044280,29 | 152798,13 | | 0,10 | - |
| 23 | 2044289,37 | 152817,70 | | 0,10 | - |
| 24 | 2044256,02 | 152840,53 | | 0,10 | - |
| 25 | 2044240,46 | 152825,59 | | 0,10 | - |
| 26 | 2044203,19 | 152770,83 | | 0,10 | - |
| 21 | 2044242,80 | 152744,06 | | 0,10 | - |

Текстовое описание местоположения границ участка ЕЗРЗ-1

| Прохождение границы | | Описание прохождения границы |
|---------------------|----------|--------------------------------------------|
| от точки | до точки | |
| 1 | 2 | 3 |
| 1 | 2 | на юго-восток – 8,21 м |
| 2 | 3 | на северо-восток – 54,95 м |
| 3 | 4 | на северо-восток – 5,99 м |
| 4 | 5 | на северо-восток – 55,02 м |
| 5 | 6 | на северо-восток – 7,33 м |
| 6 | 7 | на юго-восток – 17,95 м |
| 7 | 8 | на юго-восток – 70,06 м |
| 8 | 9 | на юго-восток – 14,71 м |
| 9 | 10 | на северо-запад – 6,50 м |
| 10 | 11 | на юго-запад – 28,81 м |
| 11 | 12 | на юго-запад – 26,76 м |
| 12 | 13 | на юго-запад – 5,12 м |
| 13 | 14 | на юго-запад – 12,87 м |
| 14 | 15 | на юго-запад – 42,51 м |
| 15 | 16 | на юго-запад – 8,16 м |
| 16 | 17 | на северо-запад – 19,72 м |
| 17 | 18 | на северо-запад – 7,04 м |
| 18 | 19 | на северо-запад – 47,78 м |
| 19 | 20 | на северо-запад – 7,24 м |
| 20 | 1 | на северо-запад в исходную точку – 21,79 м |
| Внутренний контур | | |
| 21 | 22 | на северо-восток – 65,80 м |
| 22 | 23 | на северо-восток – 21,57 м |
| 23 | 24 | на юго-восток – 40,42 м |
| 24 | 25 | на юго-запад – 21,57 м |
| 25 | 26 | на юго-запад – 66,24 м |
| 26 | 21 | на северо-запад в исходную точку – 47,81 м |

Графическое изображение границ участка ЕЗРЗ-1



Масштаб 1:1000

Используемые условные знаки и обозначения:

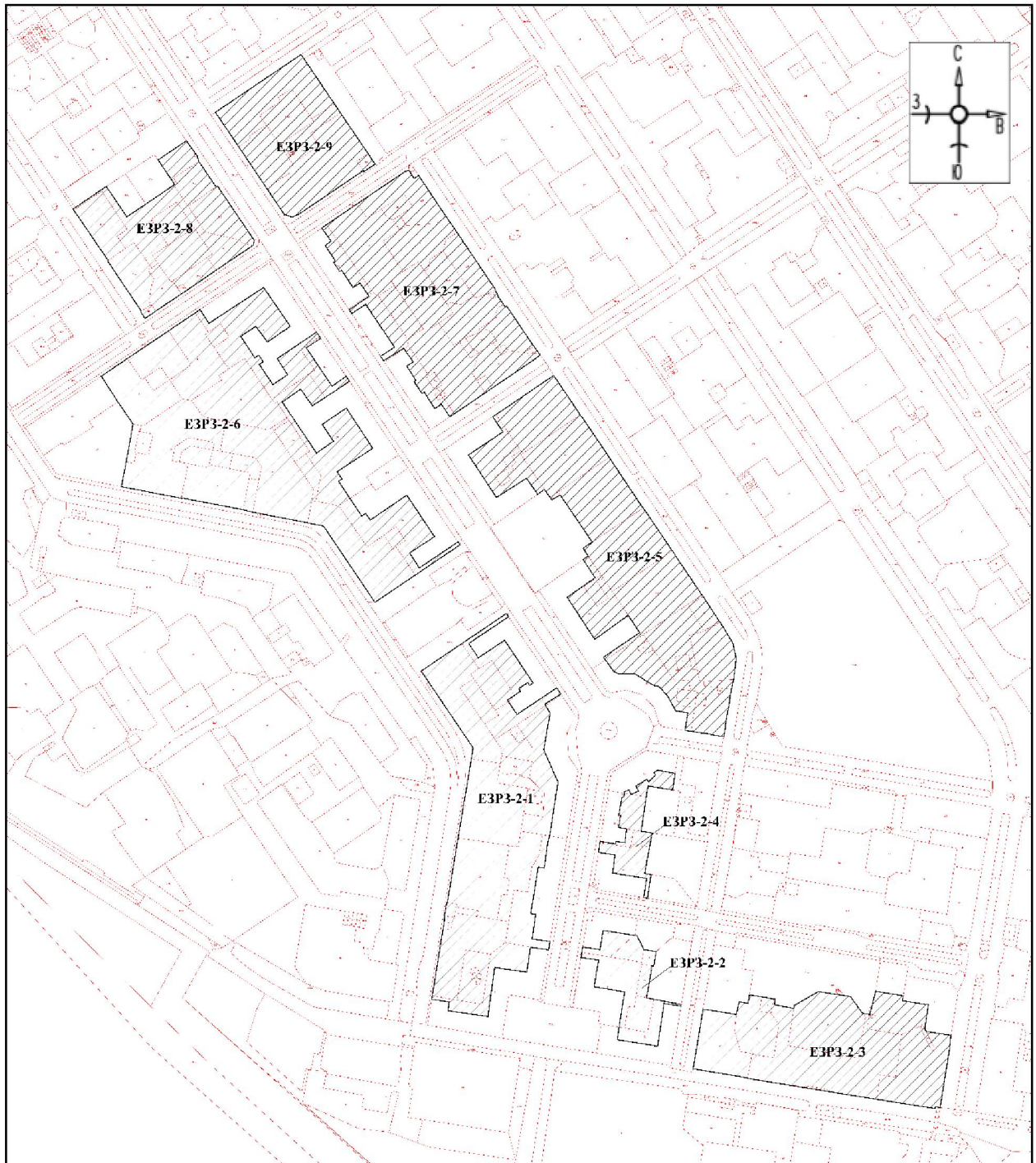


– границы территории участка ЕЗРЗ-1;

●1


– обозначение характерной (поворотной) точки.

Участок ЕЗРЗ-2



Масштаб 1:5000

Используемые условные знаки и обозначения:



– границы территории участка ЕЗРЗ-2.

Графическое описание местоположения границ участка ЕЗРЗ-2-1

Раздел 1

Сведения об объекте

| № п/п | Характеристики объекта | Описание характеристик |
|-------|---------------------------------------------------------------------------------|--------------------------------|
| 1 | 2 | 3 |
| 1 | Местоположение объекта | Красноярский край, г. Норильск |
| 2 | Площадь объекта ± величина погрешности определения площади ($P \pm \Delta P$) | 39388 ± 69 |
| 3 | Иные характеристики объекта | – |

Раздел 2

Сведения о местоположении границ объекта

| 1. Система координат МСК-165, зона 2 | | | | | |
|-------------------------------------------------|---------------|-----------|---------------------------------------------------------|------------------------------------------------------------------------|-------------------------------------------------------|
| 2. Сведения о характерных точках границ объекта | | | | | |
| Обозначение характерных точек границ | Координаты, м | | Метод определения координат характерной точки | Средняя квадратическая погрешность положения характерной точки (Mt), м | Описание обозначения точки на местности (при наличии) |
| | X | Y | | | |
| 1 | 2 | 3 | 4 | 5 | 6 |
| 1 | 2044252,24 | 152881,88 | метод спутниковых геодезических измерений (определений) | 0,10 | - |
| 2 | 2044248,55 | 152884,35 | | 0,10 | - |
| 3 | 2044218,38 | 152839,36 | | 0,10 | - |
| 4 | 2044202,13 | 152850,13 | | 0,10 | - |
| 5 | 2044222,07 | 152879,85 | | 0,10 | - |
| 6 | 2044173,78 | 152912,07 | | 0,10 | - |
| 7 | 2044170,99 | 152908,28 | | 0,10 | - |
| 8 | 2044174,20 | 152905,89 | | 0,10 | - |
| 9 | 2044167,32 | 152895,92 | | 0,10 | - |
| 10 | 2044164,22 | 152897,71 | | 0,10 | - |
| 11 | 2044154,64 | 152883,05 | | 0,10 | - |
| 12 | 2044138,28 | 152893,82 | | 0,10 | - |
| 13 | 2044168,18 | 152938,67 | | 0,10 | - |
| 14 | 2044161,26 | 152943,37 | | 0,10 | - |
| 15 | 2044149,85 | 152925,41 | | 0,10 | - |
| 16 | 2044139,73 | 152931,26 | | 0,10 | - |
| 17 | 2044098,43 | 152924,08 | | 0,10 | - |
| 18 | 2044062,00 | 152940,07 | | 0,10 | - |
| 19 | 2044004,32 | 152931,19 | | 0,10 | - |
| 20 | 2043993,18 | 152928,63 | | 0,10 | - |
| 21 | 2043965,15 | 152924,64 | | 0,10 | - |

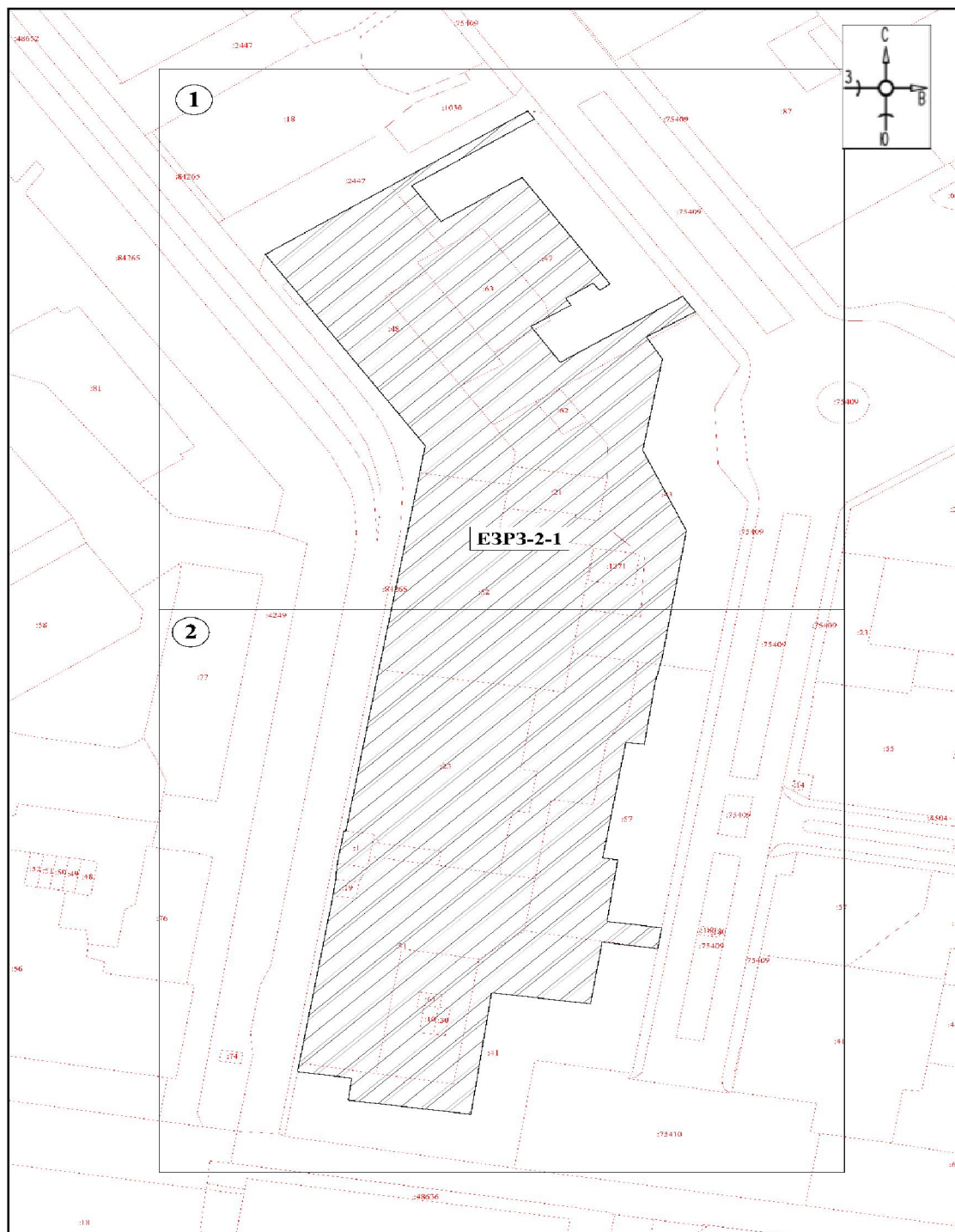
| 1 | 2 | 3 | 4 | 5 | 6 |
|----|------------|-----------|---|------|---|
| 22 | 2043965,94 | 152917,85 | | 0,10 | - |
| 23 | 2043913,58 | 152909,38 | | 0,10 | - |
| 24 | 2043912,68 | 152914,86 | | 0,10 | - |
| 25 | 2043884,85 | 152910,97 | | 0,10 | - |
| 26 | 2043881,98 | 152931,06 | | 0,10 | - |
| 27 | 2043872,48 | 152929,49 | | 0,10 | - |
| 28 | 2043875,53 | 152909,19 | | 0,10 | - |
| 29 | 2043847,46 | 152904,90 | | 0,10 | - |
| 30 | 2043852,54 | 152868,65 | | 0,10 | - |
| 31 | 2043797,40 | 152861,07 | | 0,10 | - |
| 32 | 2043803,83 | 152816,06 | | 0,10 | - |
| 33 | 2043813,78 | 152817,42 | | 0,10 | - |
| 34 | 2043816,73 | 152797,53 | | 0,10 | - |
| 35 | 2043820,79 | 152798,19 | | 0,10 | - |
| 36 | 2043896,56 | 152810,51 | | 0,10 | - |
| 37 | 2043903,88 | 152811,50 | | 0,10 | - |
| 38 | 2043911,11 | 152812,09 | | 0,10 | - |
| 39 | 2043926,00 | 152814,55 | | 0,10 | - |
| 40 | 2043925,87 | 152815,23 | | 0,10 | - |
| 41 | 2043998,92 | 152827,30 | | 0,10 | - |
| 42 | 2044083,34 | 152841,52 | | 0,10 | - |
| 43 | 2044088,28 | 152842,33 | | 0,10 | - |
| 44 | 2044100,50 | 152844,34 | | 0,10 | - |
| 45 | 2044165,74 | 152800,25 | | 0,10 | - |
| 46 | 2044174,68 | 152794,21 | | 0,10 | - |
| 47 | 2044187,26 | 152785,71 | | 0,10 | - |
| 48 | 2044211,05 | 152820,94 | | 0,10 | - |
| 49 | 2044218,25 | 152831,61 | | 0,10 | - |
| 50 | 2044221,13 | 152835,84 | | 0,10 | - |
| 51 | 2044236,10 | 152858,02 | | 0,10 | - |
| 1 | 2044252,24 | 152881,88 | | 0,10 | - |

Текстовое описание местоположения границ участка ЕЗРЗ-2-1

| Прохождение границы | | Описание прохождения границы |
|---------------------|----------|------------------------------|
| от точки | до точки | |
| 1 | 2 | 3 |
| 1 | 2 | на юго-восток – 4,44 м |
| 2 | 3 | на юго-запад – 54,17 м |
| 3 | 4 | на юго-восток – 19,50 м |
| 4 | 5 | на северо-восток – 35,79 м |
| 5 | 6 | на юго-восток – 58,05 м |
| 6 | 7 | на юго-запад – 4,71 м |
| 7 | 8 | на северо-запад – 4,00 м |
| 8 | 9 | на юго-запад – 12,11 м |
| 9 | 10 | на юго-восток – 3,58 м |
| 10 | 11 | на юго-запад – 17,51 м |

| 1 | 2 | 3 |
|----|----|---------------------------------------------|
| 11 | 12 | на юго-восток – 19,59 м |
| 12 | 13 | на северо-восток – 53,90 м |
| 13 | 14 | на юго-восток – 8,37 м |
| 14 | 15 | на юго-запад – 21,28 м |
| 15 | 16 | на юго-восток – 11,69 м |
| 16 | 17 | на юго-запад – 41,92 м |
| 17 | 18 | на юго-восток – 39,78 м |
| 18 | 19 | на юго-запад – 58,36 м |
| 19 | 20 | на юго-запад – 11,43 м |
| 20 | 21 | на юго-запад – 28,31 м |
| 21 | 22 | на северо-запад – 6,84 м |
| 22 | 23 | на юго-запад – 53,04 м |
| 23 | 24 | на юго-восток – 5,55 м |
| 24 | 25 | на юго-запад – 28,10 м |
| 25 | 26 | на юго-восток – 20,29 м |
| 26 | 27 | на юго-запад – 9,63 м |
| 27 | 28 | на северо-запад – 20,53 м |
| 28 | 29 | на юго-запад – 28,40 м |
| 29 | 30 | на северо-запад – 36,60 м |
| 30 | 31 | на юго-запад – 55,66 м |
| 31 | 32 | на северо-запад – 45,47 м |
| 32 | 33 | на северо-восток – 10,04 м |
| 33 | 34 | на северо-запад – 20,11 м |
| 34 | 35 | на северо-восток – 4,11 м |
| 35 | 36 | на северо-восток – 76,77 м |
| 36 | 37 | на северо-восток – 7,39 м |
| 37 | 38 | на северо-восток – 7,25 м |
| 38 | 39 | на северо-восток – 15,09 м |
| 39 | 40 | на юго-восток – 0,69 м |
| 40 | 41 | на северо-восток – 74,04 м |
| 41 | 42 | на северо-восток – 85,61 м |
| 42 | 43 | на северо-восток – 5,01 м |
| 43 | 44 | на северо-восток – 12,38 м |
| 44 | 45 | на северо-запад – 78,74 м |
| 45 | 46 | на северо-запад – 10,79 м |
| 46 | 47 | на северо-запад – 15,18 м |
| 47 | 48 | на северо-восток – 42,51 м |
| 48 | 49 | на северо-восток – 12,87 м |
| 49 | 50 | на северо-восток – 5,12 м |
| 50 | 51 | на северо-восток – 26,76 м |
| 51 | 1 | на северо-восток в исходную точку – 28,81 м |

Графическое изображение границ участка ЕЗРЗ-2-1



Масштаб 1:2000

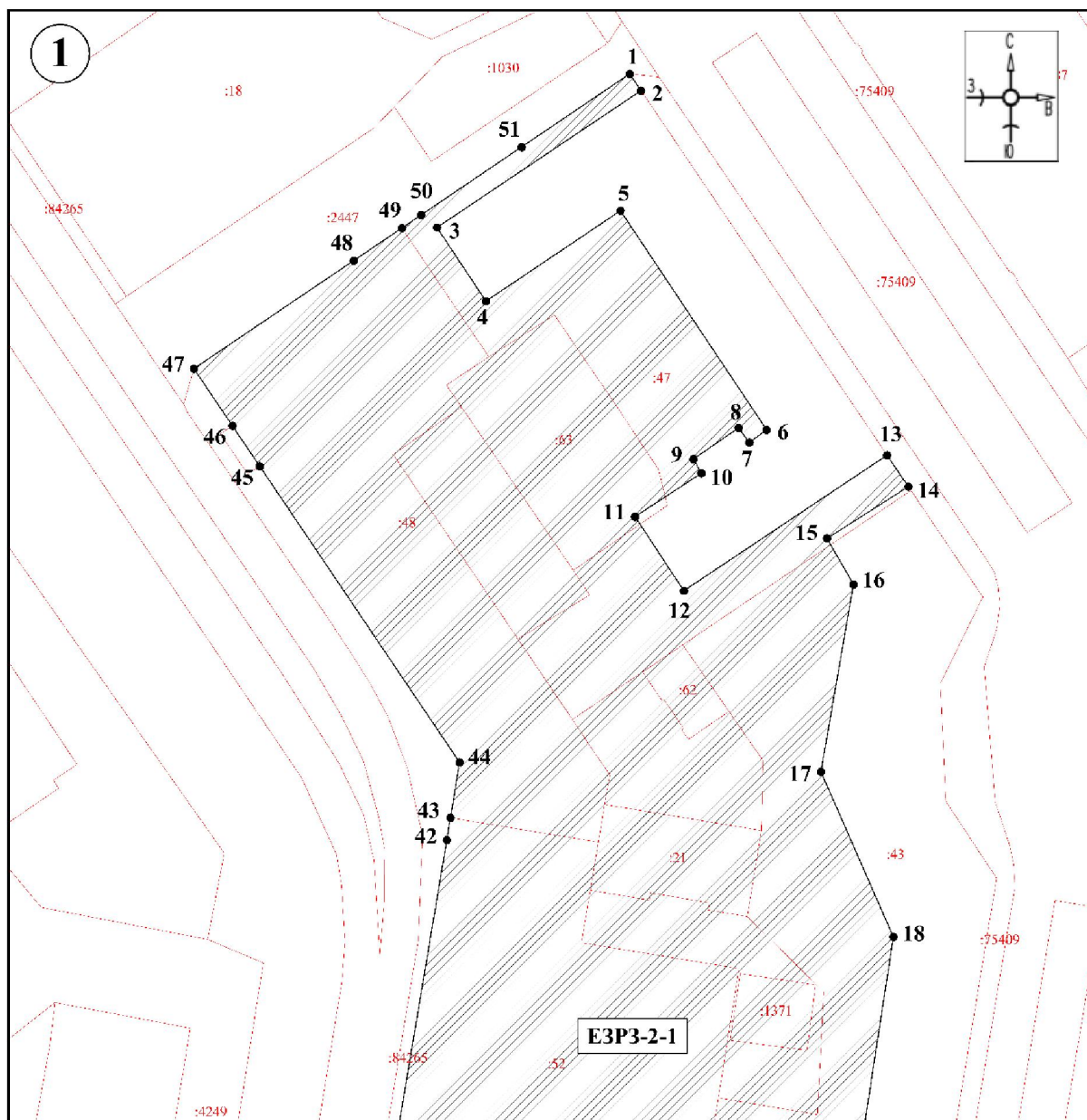
Используемые условные знаки и обозначения:



– границы территории участка ЕЗРЗ-2-1;



– номер листа.



Масштаб 1:1000

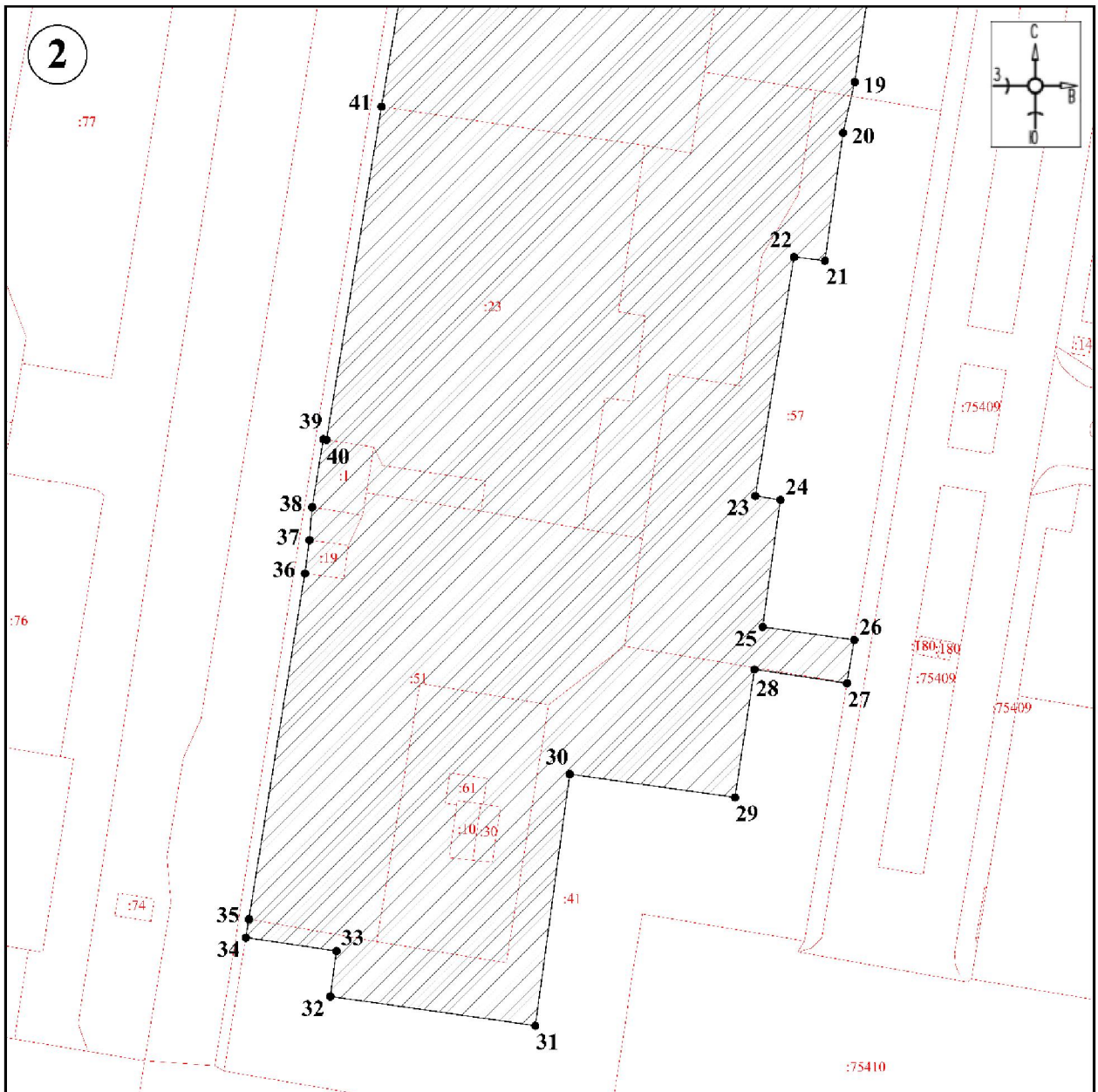
Используемые условные знаки и обозначения:



– границы территории участка ЕЗРЗ-2-1;

●1

– обозначение характерной (поворотной) точки.



Масштаб 1:1000

Используемые условные знаки и обозначения:



– границы территории участка ЕЗРЗ-2-1;

●1

– обозначение характерной (поворотной) точки.

Графическое описание местоположения границ участка ЕЗРЗ-2-2

Раздел 1

Сведения об объекте

| № п/п | Характеристики объекта | Описание характеристик |
|-------|-------------------------------------------------------------------------------------|--------------------------------|
| 1 | 2 | 3 |
| 1 | Местоположение объекта | Красноярский край, г. Норильск |
| 2 | Площадь объекта \pm величина погрешности определения площади ($P \pm \Delta P$) | 6452 \pm 28 |
| 3 | Иные характеристики объекта | – |

Раздел 2

Сведения о местоположении границ объекта

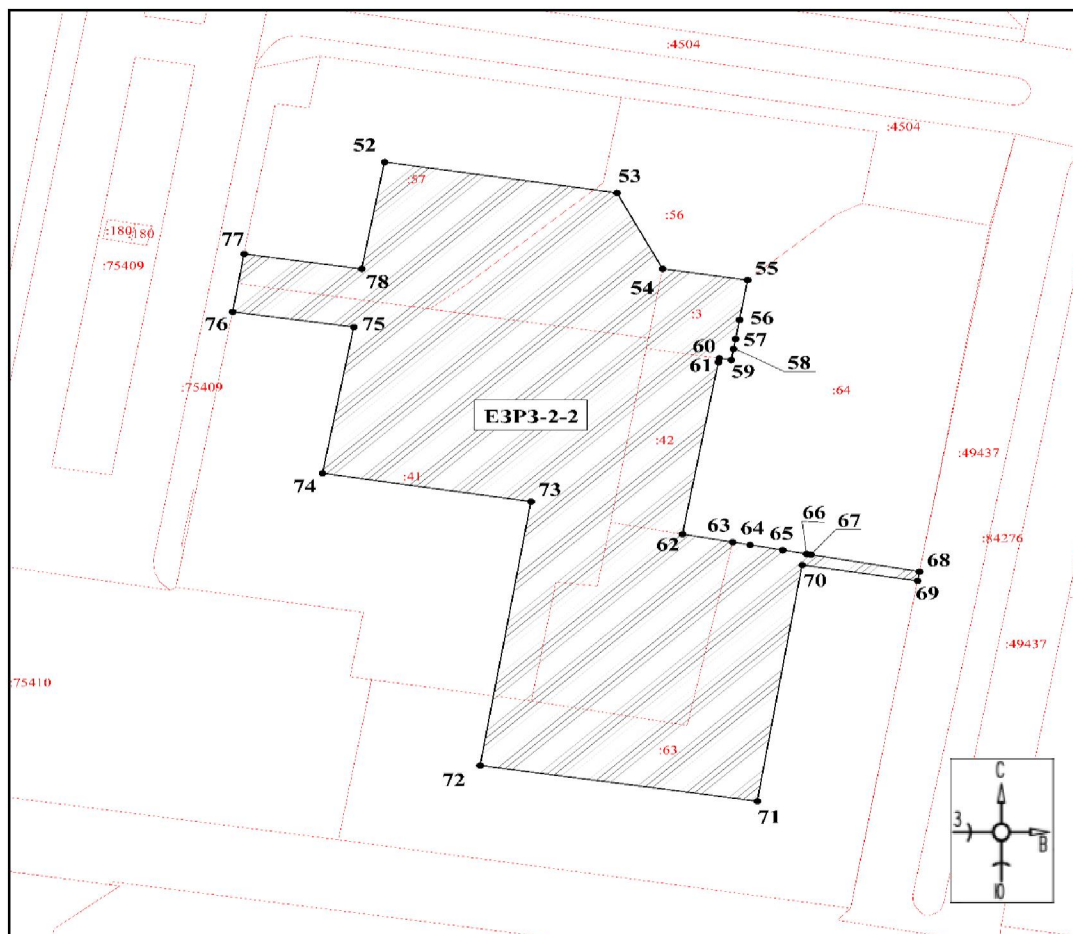
| 1. Система координат МСК-165, зона 2 | | | | | |
|-------------------------------------------------|---------------|-----------|---------------------------------------------------------|------------------------------------------------------------------------|-------------------------------------------------------|
| 2. Сведения о характерных точках границ объекта | | | | | |
| Обозначение характерных точек границ | Координаты, м | | Метод определения координат характерной точки | Средняя квадратическая погрешность положения характерной точки (Mt), м | Описание обозначения точки на местности (при наличии) |
| | X | Y | | | |
| 1 | 2 | 3 | 4 | 5 | 6 |
| 52 | 2043894,54 | 152991,21 | метод спутниковых геодезических измерений (определений) | 0,10 | - |
| 53 | 2043888,25 | 153029,51 | | 0,10 | - |
| 54 | 2043872,72 | 153037,05 | | 0,10 | - |
| 55 | 2043870,41 | 153051,05 | | 0,10 | - |
| 56 | 2043862,30 | 153049,71 | | 0,10 | - |
| 57 | 2043858,39 | 153049,07 | | 0,10 | - |
| 58 | 2043856,32 | 153048,72 | | 0,10 | - |
| 59 | 2043854,09 | 153048,35 | | 0,10 | - |
| 60 | 2043854,42 | 153046,38 | | 0,10 | - |
| 61 | 2043853,61 | 153046,25 | | 0,10 | - |
| 62 | 2043818,47 | 153040,31 | | 0,10 | - |
| 63 | 2043816,83 | 153048,59 | | 0,10 | - |
| 64 | 2043816,28 | 153051,45 | | 0,10 | - |
| 65 | 2043815,21 | 153056,84 | | 0,10 | - |
| 66 | 2043814,44 | 153060,77 | | 0,10 | - |
| 67 | 2043814,30 | 153061,50 | | 0,10 | - |
| 68 | 2043810,80 | 153079,39 | | 0,10 | - |
| 69 | 2043808,94 | 153079,07 | | 0,10 | - |
| 70 | 2043812,16 | 153060,03 | | 0,10 | - |
| 71 | 2043763,89 | 153052,65 | | 0,10 | - |
| 72 | 2043771,17 | 153006,96 | | 0,10 | - |
| 73 | 2043825,12 | 153015,35 | | 0,10 | - |

| 1 | 2 | 3 | 4 | 5 | 6 |
|----|------------|-----------|---|------|---|
| 74 | 2043830,90 | 152980,95 | | 0,10 | - |
| 75 | 2043860,82 | 152986,13 | | 0,10 | - |
| 76 | 2043863,92 | 152966,17 | | 0,10 | - |
| 77 | 2043875,75 | 152968,05 | | 0,10 | - |
| 78 | 2043872,71 | 152987,42 | | 0,10 | - |
| 52 | 2043894,54 | 152991,21 | | 0,10 | - |

Тестовое описание местоположения границ участка ЕЗРЗ-2-2

| Прохождение границы | | Описание прохождения границы |
|---------------------|----------|---------------------------------------------|
| от точки | до точки | |
| 1 | 2 | 3 |
| 52 | 53 | на юго-восток – 38,81 м |
| 53 | 54 | на юго-восток – 17,26 м |
| 54 | 55 | на юго-восток – 14,19 м |
| 55 | 56 | на юго-запад – 8,22 м |
| 56 | 57 | на юго-запад – 3,96 м |
| 57 | 58 | на юго-запад – 2,10 м |
| 58 | 59 | на юго-запад – 2,26 м |
| 59 | 60 | на северо-запад – 2,00 м |
| 60 | 61 | на юго-запад – 0,82 м |
| 61 | 62 | на юго-запад – 35,64 м |
| 62 | 63 | на юго-восток – 8,44 м |
| 63 | 64 | на юго-восток – 2,91 м |
| 64 | 65 | на юго-восток – 5,50 м |
| 65 | 66 | на юго-восток – 4,00 м |
| 66 | 67 | на юго-восток – 0,74 м |
| 67 | 68 | на юго-восток – 18,23 м |
| 68 | 69 | на юго-запад – 1,89 м |
| 69 | 70 | на северо-запад – 19,31 м |
| 70 | 71 | на юго-запад – 48,83 м |
| 71 | 72 | на северо-запад – 46,27 м |
| 72 | 73 | на северо-восток – 54,60 м |
| 73 | 74 | на северо-запад – 34,88 м |
| 74 | 75 | на северо-восток – 30,37 м |
| 75 | 76 | на северо-запад – 20,20 м |
| 76 | 77 | на северо-восток – 11,98 м |
| 77 | 78 | на юго-восток – 19,61 м |
| 78 | 52 | на северо-восток в исходную точку – 22,16 м |

Графическое изображение границ участка ЕЗРЗ-2-2



Масштаб 1:1000

Используемые условные знаки и обозначения:



– границы территории участка ЕЗРЗ-2-2;

●1

– обозначение характерной (поворотной) точки.

Графическое описание местоположения границ участка ЕЗРЗ-2-3

Раздел 1

Сведения об объекте

| № п/п | Характеристики объекта | Описание характеристик |
|-------|---------------------------------------------------------------------------------|--------------------------------|
| 1 | 2 | 3 |
| 1 | Местоположение объекта | Красноярский край, г. Норильск |
| 2 | Площадь объекта ± величина погрешности определения площади ($P \pm \Delta P$) | 27207 ± 58 |
| 3 | Иные характеристики объекта | – |

Раздел 2

Сведения о местоположении границ объекта

| 1. Система координат МСК-165, зона 2 | | | | | |
|-------------------------------------------------|---------------|-----------|---------------------------------------------------------------------|---------------------------------------------------------------------------------------|-------------------------------------------------------------------|
| 2. Сведения о характерных точках границ объекта | | | | | |
| Обозначение характерных точек границ | Координаты, м | | Метод определения координат характерной точки | Средняя квадратическая погрешность положения характерной точки (Mt), м | Описание обозначения точки на местности (при наличии) |
| | X | Y | | | |
| 1 | 2 | 3 | 4 | 5 | 6 |
| 79 | 2043825,85 | 153298,97 | метод спутниковых геодезических измерений (определений) | 0,10 | - |
| 80 | 2043820,70 | 153330,14 | | 0,10 | - |
| 81 | 2043818,87 | 153329,83 | | 0,10 | - |
| 82 | 2043815,26 | 153329,23 | | 0,10 | - |
| 83 | 2043810,43 | 153358,58 | | 0,10 | - |
| 84 | 2043805,04 | 153357,70 | | 0,10 | - |
| 85 | 2043801,09 | 153357,07 | | 0,10 | - |
| 86 | 2043783,65 | 153354,26 | | 0,10 | - |
| 87 | 2043781,95 | 153355,12 | | 0,10 | - |
| 88 | 2043780,57 | 153355,83 | | 0,10 | - |
| 89 | 2043779,77 | 153360,74 | | 0,10 | - |
| 90 | 2043776,04 | 153383,95 | | 0,10 | - |
| 91 | 2043773,06 | 153383,63 | | 0,10 | - |
| 92 | 2043772,74 | 153383,60 | | 0,10 | - |
| 93 | 2043768,78 | 153383,19 | | 0,10 | - |
| 94 | 2043763,10 | 153382,59 | | 0,10 | - |
| 95 | 2043760,77 | 153382,35 | 0,10 | - | |
| 96 | 2043694,35 | 153371,70 | 0,10 | - | |
| 97 | 2043694,58 | 153370,41 | 0,10 | - | |
| 98 | 2043695,04 | 153367,75 | 0,10 | - | |
| 99 | 2043695,22 | 153366,72 | 0,10 | - | |
| 100 | 2043693,75 | 153366,48 | 0,10 | - | |
| 101 | 2043693,82 | 153366,02 | 0,10 | - | |
| 102 | 2043693,32 | 153365,94 | 0,10 | - | |
| 103 | 2043702,35 | 153310,29 | 0,10 | - | |
| 104 | 2043702,92 | 153306,33 | 0,10 | - | |
| 105 | 2043703,79 | 153300,28 | 0,10 | - | |
| 106 | 2043726,36 | 153160,95 | 0,10 | - | |
| 107 | 2043727,93 | 153154,39 | 0,10 | - | |
| 108 | 2043728,67 | 153150,60 | 0,10 | - | |
| 109 | 2043728,90 | 153149,19 | 0,10 | - | |
| 110 | 2043738,38 | 153092,83 | 0,10 | - | |
| 111 | 2043744,36 | 153093,78 | 0,10 | - | |
| 112 | 2043805,60 | 153103,95 | 0,10 | - | |
| 113 | 2043802,55 | 153123,37 | 0,10 | - | |
| 114 | 2043801,93 | 153127,33 | 0,10 | - | |
| 115 | 2043801,73 | 153128,62 | 0,10 | - | |
| 116 | 2043799,69 | 153141,60 | 0,10 | - | |

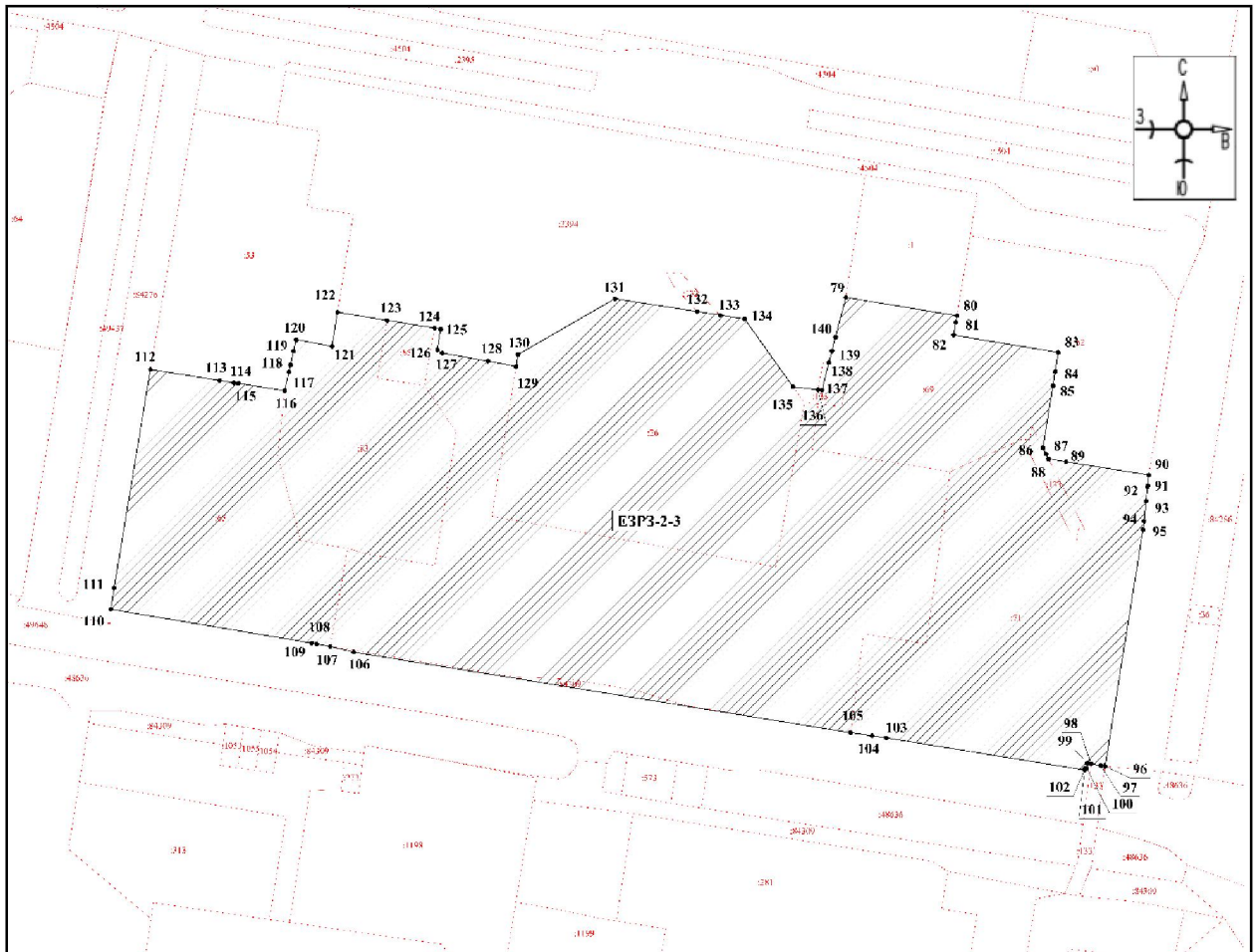
| 1 | 2 | 3 | 4 | 5 | 6 |
|-----|------------|-----------|---|------|---|
| 117 | 2043804,97 | 153142,79 | | 0,10 | - |
| 118 | 2043806,88 | 153143,20 | | 0,10 | - |
| 119 | 2043810,79 | 153144,08 | | 0,10 | - |
| 120 | 2043814,02 | 153144,81 | | 0,10 | - |
| 121 | 2043812,12 | 153154,88 | | 0,10 | - |
| 122 | 2043821,67 | 153156,42 | | 0,10 | - |
| 123 | 2043819,41 | 153170,35 | | 0,10 | - |
| 124 | 2043817,26 | 153183,61 | | 0,10 | - |
| 125 | 2043816,90 | 153185,33 | | 0,10 | - |
| 126 | 2043811,16 | 153184,44 | | 0,10 | - |
| 127 | 2043810,21 | 153185,79 | | 0,10 | - |
| 128 | 2043807,99 | 153198,60 | | 0,10 | - |
| 129 | 2043806,48 | 153206,51 | | 0,10 | - |
| 130 | 2043809,83 | 153207,06 | | 0,10 | - |
| 131 | 2043825,49 | 153234,21 | | 0,10 | - |
| 132 | 2043821,87 | 153257,31 | | 0,10 | - |
| 133 | 2043820,88 | 153263,69 | | 0,10 | - |
| 134 | 2043819,78 | 153270,60 | | 0,10 | - |
| 135 | 2043800,74 | 153284,17 | | 0,10 | - |
| 136 | 2043799,98 | 153291,16 | | 0,10 | - |
| 137 | 2043799,86 | 153292,26 | | 0,10 | - |
| 138 | 2043807,56 | 153294,24 | | 0,10 | - |
| 139 | 2043810,84 | 153295,09 | | 0,10 | - |
| 140 | 2043814,72 | 153296,10 | | 0,10 | - |
| 79 | 2043825,85 | 153298,97 | | 0,10 | - |

Текстовое описание местоположения границ участка ЕЗРЗ-2-3

| Прохождение границы | | Описание прохождения границы |
|---------------------|----------|------------------------------|
| от точки | до точки | |
| 1 | 2 | 3 |
| 79 | 80 | на юго-восток – 31,59 м |
| 80 | 81 | на юго-запад – 1,86 м |
| 81 | 82 | на юго-запад – 3,66 м |
| 82 | 83 | на юго-восток – 29,74 м |
| 83 | 84 | на юго-запад – 5,46 м |
| 84 | 85 | на юго-запад – 4,00 м |
| 85 | 86 | на юго-запад – 17,66 м |
| 86 | 87 | на юго-восток – 1,91 м |
| 87 | 88 | на юго-восток – 1,55 м |
| 88 | 89 | на юго-восток – 4,97 м |
| 89 | 90 | на юго-восток – 23,51 м |
| 90 | 91 | на юго-запад – 3,00 м |
| 91 | 92 | на юго-запад – 0,32 м |
| 92 | 93 | на юго-запад – 3,98 м |
| 93 | 94 | на юго-запад – 5,71 м |
| 94 | 95 | на юго-запад – 2,34 м |
| 95 | 96 | на юго-запад – 67,27 м |
| 96 | 97 | на северо-запад – 1,31 м |


| 1 | 2 | 3 |
|-----|-----|---------------------------------------------|
| 97 | 98 | на северо-запад – 2,70 м |
| 98 | 99 | на северо-запад – 1,05 м |
| 99 | 100 | на юго-запад – 1,49 м |
| 100 | 101 | на северо-запад – 0,47 м |
| 101 | 102 | на юго-запад – 0,51 м |
| 102 | 103 | на северо-запад – 56,38 м |
| 103 | 104 | на северо-запад – 4,00 м |
| 104 | 105 | на северо-запад – 6,11 м |
| 105 | 106 | на северо-запад – 141,15 м |
| 106 | 107 | на северо-запад – 6,75 м |
| 107 | 108 | на северо-запад – 3,86 м |
| 108 | 109 | на северо-запад – 1,43 м |
| 109 | 110 | на северо-запад – 57,15 м |
| 110 | 111 | на северо-восток – 6,05 м |
| 111 | 112 | на северо-восток – 62,08 м |
| 112 | 113 | на юго-восток – 19,66 м |
| 113 | 114 | на юго-восток – 4,01 м |
| 114 | 115 | на юго-восток – 1,31 м |
| 115 | 116 | на юго-восток – 13,14 м |
| 116 | 117 | на северо-восток – 5,41 м |
| 117 | 118 | на северо-восток – 1,95 м |
| 118 | 119 | на северо-восток – 4,01 м |
| 119 | 120 | на северо-восток – 3,31 м |
| 120 | 121 | на юго-восток – 10,25 м |
| 121 | 122 | на северо-восток – 9,67 м |
| 122 | 123 | на юго-восток – 14,11 м |
| 123 | 124 | на юго-восток – 13,43 м |
| 124 | 125 | на юго-восток – 1,76 м |
| 125 | 126 | на юго-запад – 5,81 м |
| 126 | 127 | на юго-восток – 1,65 м |
| 127 | 128 | на юго-восток – 13,00 м |
| 128 | 129 | на юго-восток – 8,05 м |
| 129 | 130 | на северо-восток – 3,39 м |
| 130 | 131 | на северо-восток – 31,34 м |
| 131 | 132 | на юго-восток – 23,38 м |
| 132 | 133 | на юго-восток – 6,46 м |
| 133 | 134 | на юго-восток – 7,00 м |
| 134 | 135 | на юго-восток – 23,38 м |
| 135 | 136 | на юго-восток – 7,03 м |
| 136 | 137 | на юго-восток – 1,11 м |
| 137 | 138 | на северо-восток – 7,95 м |
| 138 | 139 | на северо-восток – 3,39 м |
| 139 | 140 | на северо-восток – 4,01 м |
| 140 | 79 | на северо-восток в исходную точку – 11,49 м |

Графическое изображение границ участка ЕЗРЗ-2-3



Масштаб 1:1000

Используемые условные знаки и обозначения:



– границы территории участка ЕЗРЗ-2-3;

●1

– обозначение характерной (поворотной) точки.

Графическое описание местоположения границ участка ЕЗРЗ-2-4

Раздел 1

Сведения об объекте

| № п/п | Характеристики объекта | Описание характеристик |
|-------|-------------------------------------------------------------------------------------|--------------------------------|
| 1 | 2 | 3 |
| 1 | Местоположение объекта | Красноярский край, г. Норильск |
| 2 | Площадь объекта \pm величина погрешности определения площади ($P \pm \Delta P$) | 3856 \pm 22 |
| 3 | Иные характеристики объекта | – |

Раздел 2

Сведения о местоположении границ объекта

| 1. Система координат МСК-165, зона 2 | | | | | |
|-------------------------------------------------|---------------|-----------|---------------------------------------------------------|------------------------------------------------------------------------|-------------------------------------------------------|
| 2. Сведения о характерных точках границ объекта | | | | | |
| Обозначение характерных точек границ | Координаты, м | | Метод определения координат характерной точки | Средняя квадратическая погрешность положения характерной точки (Mt), м | Описание обозначения точки на местности (при наличии) |
| | X | Y | | | |
| 1 | 2 | 3 | 4 | 5 | 6 |
| 141 | 2044004,44 | 153046,51 | метод спутниковых геодезических измерений (определений) | 0,10 | - |
| 142 | 2043988,31 | 153043,50 | | 0,10 | - |
| 143 | 2043986,51 | 153043,15 | | 0,10 | - |
| 144 | 2043976,17 | 153041,25 | | 0,10 | - |
| 145 | 2043958,79 | 153038,02 | | 0,10 | - |
| 146 | 2043957,58 | 153045,25 | | 0,10 | - |
| 147 | 2043930,90 | 153041,16 | | 0,10 | - |
| 148 | 2043931,48 | 153036,97 | | 0,10 | - |
| 149 | 2043953,07 | 153040,32 | | 0,10 | - |
| 150 | 2043959,31 | 153001,94 | | 0,10 | - |
| 151 | 2043979,56 | 153004,67 | | 0,10 | - |
| 152 | 2043982,57 | 152985,99 | | 0,10 | - |
| 153 | 2043993,66 | 152987,34 | | 0,10 | - |
| 154 | 2043994,71 | 152987,53 | | 0,10 | - |
| 155 | 2043992,28 | 153005,27 | | 0,10 | - |
| 156 | 2043994,67 | 153005,66 | | 0,10 | - |
| 157 | 2043993,51 | 153015,72 | 0,10 | - | |
| 158 | 2044009,49 | 153017,67 | 0,10 | - | |
| 159 | 2044010,73 | 153008,57 | 0,10 | - | |
| 160 | 2044024,20 | 153011,04 | 0,10 | - | |
| 161 | 2044024,49 | 153008,80 | 0,10 | - | |
| 162 | 2044044,94 | 153012,50 | 0,10 | - | |

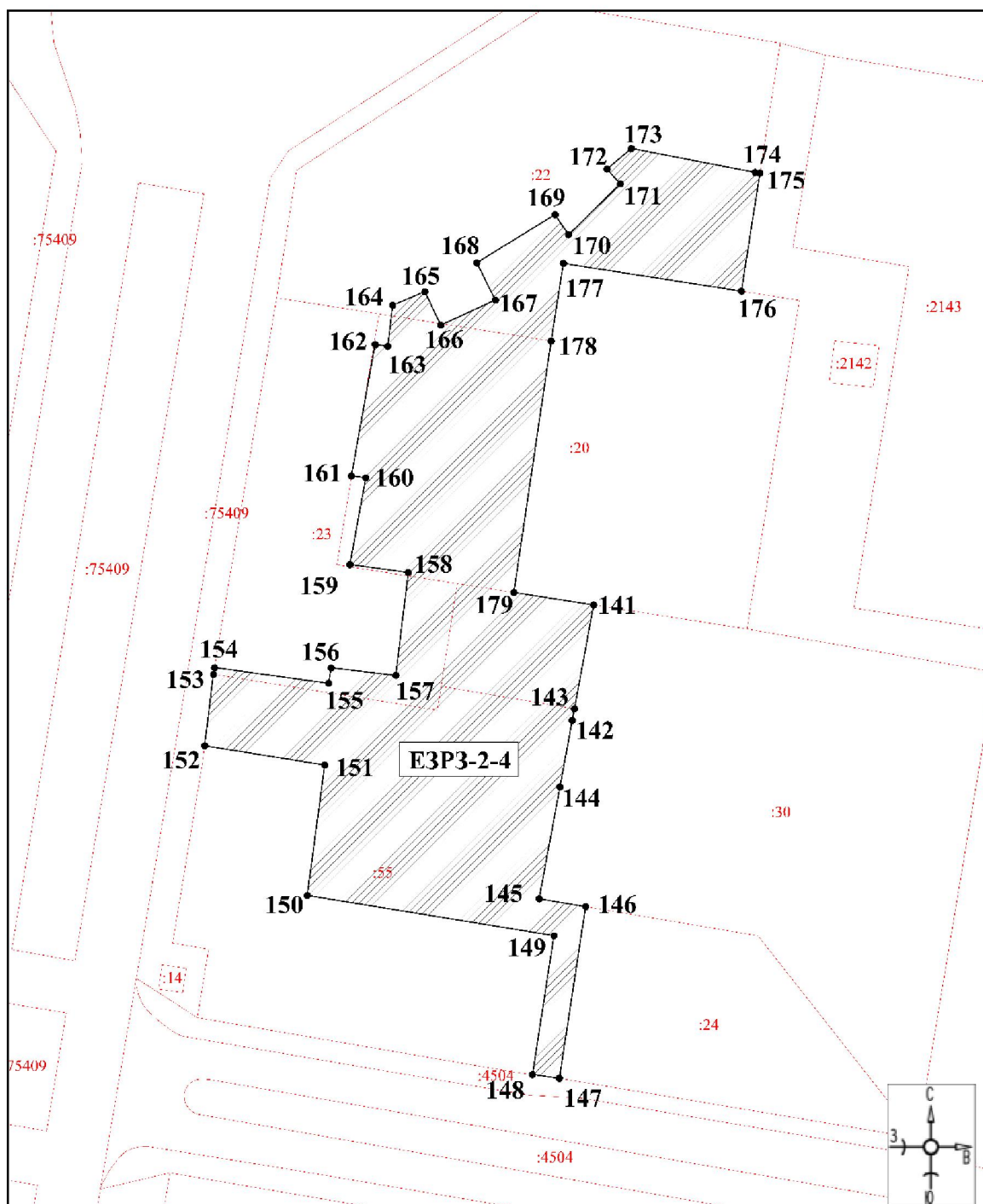
| 1 | 2 | 3 | 4 | 5 | 6 |
|-----|------------|-----------|---|------|---|
| 163 | 2044044,64 | 153014,46 | | 0,10 | - |
| 164 | 2044051,02 | 153015,24 | | 0,10 | - |
| 165 | 2044053,12 | 153020,22 | | 0,10 | - |
| 166 | 2044047,93 | 153022,72 | | 0,10 | - |
| 167 | 2044051,82 | 153031,20 | | 0,10 | - |
| 168 | 2044057,60 | 153028,31 | | 0,10 | - |
| 169 | 2044065,09 | 153040,47 | | 0,10 | - |
| 170 | 2044061,99 | 153042,60 | | 0,10 | - |
| 171 | 2044069,87 | 153050,65 | | 0,10 | - |
| 172 | 2044072,16 | 153048,55 | | 0,10 | - |
| 173 | 2044075,36 | 153052,35 | | 0,10 | - |
| 174 | 2044071,67 | 153071,60 | | 0,10 | - |
| 175 | 2044071,57 | 153072,35 | | 0,10 | - |
| 176 | 2044053,20 | 153069,47 | | 0,10 | - |
| 177 | 2044057,53 | 153041,78 | | 0,10 | - |
| 178 | 2044045,46 | 153039,89 | | 0,10 | - |
| 179 | 2044006,39 | 153034,08 | | 0,10 | - |
| 141 | 2044004,44 | 153046,51 | | 0,10 | - |

Текстовое описание местоположения границ участка ЕЗРЗ-2-4

| Прохождение границы | | Описание прохождения границы |
|---------------------|----------|------------------------------|
| от точки | до точки | |
| 1 | 2 | 3 |
| 141 | 142 | на юго-запад – 16,41 м |
| 142 | 143 | на юго-запад – 1,83 м |
| 143 | 144 | на юго-запад – 10,51 м |
| 144 | 145 | на юго-запад – 17,68 м |
| 145 | 146 | на юго-восток – 7,33 м |
| 146 | 147 | на юго-запад – 26,99 м |
| 147 | 148 | на северо-запад – 4,23 м |
| 148 | 149 | на северо-восток – 21,85 м |
| 149 | 150 | на северо-запад – 38,88 м |
| 150 | 151 | на северо-восток – 20,43 м |
| 151 | 152 | на северо-запад – 18,92 м |
| 152 | 153 | на северо-восток – 11,17 м |
| 153 | 154 | на северо-восток – 1,07 м |
| 154 | 155 | на юго-восток – 17,91 м |
| 155 | 156 | на северо-восток – 2,42 м |
| 156 | 157 | на юго-восток – 10,13 м |
| 157 | 158 | на северо-восток – 16,10 м |
| 158 | 159 | на северо-запад – 9,18 м |
| 159 | 160 | на северо-восток – 13,69 м |
| 160 | 161 | на северо-запад – 2,26 м |
| 161 | 162 | на северо-восток – 20,78 м |
| 162 | 163 | на юго-восток – 1,98 м |
| 163 | 164 | на северо-восток – 6,43 м |
| 164 | 165 | на северо-восток – 5,40 м |
| 165 | 166 | на юго-восток – 5,76 м |

| 1 | 2 | 3 |
|-----|-----|------------------------------------------|
| 166 | 167 | на северо-восток – 9,33 м |
| 167 | 168 | на северо-запад – 6,46 м |
| 168 | 169 | на северо-восток – 14,28 м |
| 169 | 170 | на юго-восток – 3,76 м |
| 170 | 171 | на северо-восток – 11,26 м |
| 171 | 172 | на северо-запад – 3,11 м |
| 172 | 173 | на северо-восток – 4,97 м |
| 173 | 174 | на юго-восток – 19,60 м |
| 174 | 175 | на юго-восток – 0,76 м |
| 175 | 176 | на юго-запад – 18,60 м |
| 176 | 177 | на северо-запад – 28,03 м |
| 177 | 178 | на юго-запад – 12,22 м |
| 178 | 179 | на юго-запад – 39,50 м |
| 179 | 141 | на юго-восток в исходную точку – 12,59 м |

Графическое изображение границ участка ЕЗРЗ-2-4



Масштаб 1:800

Используемые условные знаки и обозначения:



– границы территории участка ЕЗРЗ-2-4;



– обозначение характерной (поворотной) точки.

Графическое описание местоположения границ участка ЕЗРЗ-2-5

Раздел 1

Сведения об объекте

| № п/п | Характеристики объекта | Описание характеристик |
|-------|---------------------------------------------------------------------------------|--------------------------------|
| 1 | 2 | 3 |
| 1 | Местоположение объекта | Красноярский край, г. Норильск |
| 2 | Площадь объекта ± величина погрешности определения площади ($P \pm \Delta P$) | 42011 ± 72 |
| 3 | Иные характеристики объекта | — |

Раздел 2

Сведения о местоположении границ объекта

| 1. Система координат МСК-165, зона 2 | | | | | |
|-------------------------------------------------|---------------|-----------|---------------------------------------------------------|------------------------------------------------------------------------|-------------------------------------------------------|
| 2. Сведения о характерных точках границ объекта | | | | | |
| Обозначение характерных точек границ | Координаты, м | | Метод определения координат характерной точки | Средняя квадратическая погрешность положения характерной точки (Mt), м | Описание обозначения точки на местности (при наличии) |
| | X | Y | | | |
| 1 | 2 | 3 | 4 | 5 | 6 |
| 180 | 2044474,35 | 152866,36 | метод спутниковых геодезических измерений (определений) | 0,10 | - |
| 181 | 2044476,93 | 152870,24 | | 0,10 | - |
| 182 | 2044479,14 | 152873,57 | | 0,10 | - |
| 183 | 2044481,96 | 152877,80 | | 0,10 | - |
| 184 | 2044520,84 | 152935,29 | | 0,10 | - |
| 185 | 2044482,05 | 152961,54 | | 0,10 | - |
| 186 | 2044478,33 | 152964,05 | | 0,10 | - |
| 187 | 2044476,62 | 152965,19 | | 0,10 | - |
| 188 | 2044475,04 | 152966,36 | | 0,10 | - |
| 189 | 2044471,43 | 152969,01 | | 0,10 | - |
| 190 | 2044432,52 | 152995,33 | | 0,10 | - |
| 191 | 2044428,37 | 152997,99 | | 0,10 | - |
| 192 | 2044371,16 | 153036,13 | | 0,10 | - |
| 193 | 2044371,38 | 153036,42 | | 0,10 | - |
| 194 | 2044367,04 | 153039,36 | | 0,10 | - |
| 195 | 2044328,28 | 153065,63 | | 0,10 | - |
| 196 | 2044324,49 | 153068,20 | | 0,10 | - |
| 197 | 2044322,90 | 153069,29 | | 0,10 | - |
| 198 | 2044321,17 | 153070,48 | | 0,10 | - |
| 199 | 2044317,33 | 153072,95 | | 0,10 | - |
| 200 | 2044278,45 | 153099,16 | 0,10 | - | |

| 1 | 2 | 3 | 4 | 5 | 6 |
|-----|------------|-----------|---|------|---|
| 201 | 2044275,36 | 153101,24 | | 0,10 | - |
| 202 | 2044273,22 | 153102,69 | | 0,10 | - |
| 203 | 2044271,63 | 153103,97 | | 0,10 | - |
| 204 | 2044243,53 | 153122,36 | | 0,10 | - |
| 205 | 2044242,38 | 153123,27 | | 0,10 | - |
| 206 | 2044219,13 | 153137,56 | | 0,10 | - |
| 207 | 2044201,67 | 153141,52 | | 0,10 | - |
| 208 | 2044177,75 | 153138,50 | | 0,10 | - |
| 209 | 2044166,41 | 153135,88 | | 0,10 | - |
| 210 | 2044159,33 | 153134,72 | | 0,10 | - |
| 211 | 2044156,24 | 153134,22 | | 0,10 | - |
| 212 | 2044156,21 | 153134,48 | | 0,10 | - |
| 213 | 2044146,35 | 153132,85 | | 0,10 | - |
| 214 | 2044146,39 | 153132,59 | | 0,10 | - |
| 215 | 2044126,00 | 153129,23 | | 0,10 | - |
| 216 | 2044125,96 | 153129,49 | | 0,10 | - |
| 217 | 2044116,12 | 153127,86 | | 0,10 | - |
| 218 | 2044116,15 | 153127,60 | | 0,10 | - |
| 219 | 2044113,37 | 153127,14 | | 0,10 | - |
| 220 | 2044113,83 | 153124,40 | | 0,10 | - |
| 221 | 2044113,56 | 153124,36 | | 0,10 | - |
| 222 | 2044115,19 | 153114,49 | | 0,10 | - |
| 223 | 2044115,46 | 153114,53 | | 0,10 | - |
| 224 | 2044116,86 | 153106,06 | | 0,10 | - |
| 225 | 2044116,60 | 153106,01 | | 0,10 | - |
| 226 | 2044118,23 | 153096,20 | | 0,10 | - |
| 227 | 2044118,49 | 153096,24 | | 0,10 | - |
| 228 | 2044119,00 | 153093,22 | | 0,10 | - |
| 229 | 2044119,18 | 153090,53 | | 0,10 | - |
| 230 | 2044120,28 | 153083,67 | | 0,10 | - |
| 231 | 2044139,93 | 153086,73 | | 0,10 | - |
| 232 | 2044142,47 | 153072,90 | | 0,10 | - |
| 233 | 2044158,05 | 153064,71 | | 0,10 | - |
| 234 | 2044169,69 | 153054,53 | | 0,10 | - |
| 235 | 2044170,85 | 153048,43 | | 0,10 | - |
| 236 | 2044177,16 | 153037,98 | | 0,10 | - |
| 237 | 2044183,97 | 153027,31 | | 0,10 | - |
| 238 | 2044184,16 | 153008,17 | | 0,10 | - |
| 239 | 2044187,06 | 153002,97 | | 0,10 | - |
| 240 | 2044198,39 | 152994,76 | | 0,10 | - |
| 241 | 2044202,92 | 152991,58 | | 0,10 | - |
| 242 | 2044230,65 | 153032,49 | | 0,10 | - |
| 243 | 2044250,15 | 153019,53 | | 0,10 | - |
| 244 | 2044222,98 | 152981,59 | | 0,10 | - |
| 245 | 2044270,62 | 152950,54 | | 0,10 | - |
| 246 | 2044292,51 | 152982,12 | | 0,10 | - |
| 247 | 2044310,93 | 152969,97 | | 0,10 | - |
| 248 | 2044313,06 | 152968,45 | | 0,10 | - |
| 249 | 2044317,12 | 152974,26 | | 0,10 | - |

| 1 | 2 | 3 | 4 | 5 | 6 |
|-----|------------|-----------|---|------|---|
| 250 | 2044325,85 | 152968,46 | | 0,10 | - |
| 251 | 2044325,90 | 152968,54 | | 0,10 | - |
| 252 | 2044328,04 | 152971,68 | | 0,10 | - |
| 253 | 2044332,89 | 152978,75 | | 0,10 | - |
| 254 | 2044336,33 | 152976,45 | | 0,10 | - |
| 255 | 2044386,01 | 152942,66 | | 0,10 | - |
| 256 | 2044380,41 | 152933,23 | | 0,10 | - |
| 257 | 2044392,26 | 152924,93 | | 0,10 | - |
| 258 | 2044386,87 | 152917,26 | | 0,10 | - |
| 259 | 2044388,07 | 152916,45 | | 0,10 | - |
| 260 | 2044404,86 | 152904,51 | | 0,10 | - |
| 261 | 2044383,20 | 152870,66 | | 0,10 | - |
| 262 | 2044431,13 | 152839,09 | | 0,10 | - |
| 263 | 2044457,22 | 152878,06 | | 0,10 | - |
| 180 | 2044474,35 | 152866,36 | | 0,10 | - |

Текстовое описание местоположения границ участка ЕЗРЗ-2-5

| Прохождение границы | | Описание прохождения границы |
|---------------------|----------|------------------------------|
| от точки | до точки | |
| 1 | 2 | 3 |
| 180 | 181 | на северо-восток – 4,66 м |
| 181 | 182 | на северо-восток – 4,00 м |
| 182 | 183 | на северо-восток – 5,08 м |
| 183 | 184 | на северо-восток – 69,40 м |
| 184 | 185 | на юго-восток – 46,84 м |
| 185 | 186 | на юго-восток – 4,49 м |
| 186 | 187 | на юго-восток – 2,06 м |
| 187 | 188 | на юго-восток – 1,97 м |
| 188 | 189 | на юго-восток – 4,48 м |
| 189 | 190 | на юго-восток – 46,98 м |
| 190 | 191 | на юго-восток – 4,93 м |
| 191 | 192 | на юго-восток – 68,76 м |
| 192 | 193 | на северо-восток – 0,36 м |
| 193 | 194 | на юго-восток – 5,24 м |
| 194 | 195 | на юго-восток – 46,82 м |
| 195 | 196 | на юго-восток – 4,58 м |
| 196 | 197 | на юго-восток – 1,93 м |
| 197 | 198 | на юго-восток – 2,10 м |
| 198 | 199 | на юго-восток – 4,57 м |
| 199 | 200 | на юго-восток – 46,89 м |
| 200 | 201 | на юго-восток – 3,72 м |
| 201 | 202 | на юго-восток – 2,58 м |
| 202 | 203 | на юго-восток – 2,04 м |
| 203 | 204 | на юго-восток – 33,58 м |
| 204 | 205 | на юго-восток – 1,47 м |
| 205 | 206 | на юго-восток – 27,29 м |
| 206 | 207 | на юго-восток – 17,90 м |
| 207 | 208 | на юго-запад – 24,11 м |

| | | |
|-----|-----|----------------------------|
| 208 | 209 | на юго-запад – 11,64 м |
| 209 | 210 | на юго-запад – 7,17 м |
| 210 | 211 | на юго-запад – 3,13 м |
| 211 | 212 | на юго-восток – 0,26 м |
| 212 | 213 | на юго-запад – 9,99 м |
| 213 | 214 | на северо-запад – 0,26 м |
| 214 | 215 | на юго-запад – 20,66 м |
| 215 | 216 | на юго-восток – 0,26 м |
| 216 | 217 | на юго-запад – 9,97 м |
| 217 | 218 | на северо-запад – 0,26 м |
| 218 | 219 | на юго-запад – 2,82 м |
| 219 | 220 | на северо-запад – 2,78 м |
| 220 | 221 | на юго-запад – 0,27 м |
| 221 | 222 | на северо-запад – 10,00 м |
| 222 | 223 | на северо-восток – 0,27 м |
| 223 | 224 | на северо-запад – 8,58 м |
| 224 | 225 | на юго-запад – 0,26 м |
| 225 | 226 | на северо-запад – 9,94 м |
| 226 | 227 | на северо-восток – 0,26 м |
| 227 | 228 | на северо-запад – 3,06 м |
| 228 | 229 | на северо-запад – 2,70 м |
| 229 | 230 | на северо-запад – 6,95 м |
| 230 | 231 | на северо-восток – 19,89 м |
| 231 | 232 | на северо-запад – 14,06 м |
| 232 | 233 | на северо-запад – 17,60 м |
| 233 | 234 | на северо-запад – 15,46 м |
| 234 | 235 | на северо-запад – 6,21 м |
| 235 | 236 | на северо-запад – 12,21 м |
| 236 | 237 | на северо-запад – 12,66 м |
| 237 | 238 | на северо-запад – 19,14 м |
| 238 | 239 | на северо-запад – 5,95 м |
| 239 | 240 | на северо-запад – 13,99 м |
| 240 | 241 | на северо-запад – 5,53 м |
| 241 | 242 | на северо-восток – 49,42 м |
| 242 | 243 | на северо-запад – 23,41 м |
| 243 | 244 | на юго-запад – 46,67 м |
| 244 | 245 | на северо-запад – 56,87 м |
| 245 | 246 | на северо-восток – 38,42 м |
| 246 | 247 | на северо-запад – 22,07 м |
| 247 | 248 | на северо-запад – 2,62 м |
| 248 | 249 | на северо-восток – 7,09 м |
| 249 | 250 | на северо-запад – 10,48 м |
| 250 | 251 | на северо-восток – 0,09 м |
| 251 | 252 | на северо-восток – 3,80 м |
| 252 | 253 | на северо-восток – 8,57 м |
| 253 | 254 | на северо-запад – 4,14 м |
| 254 | 255 | на северо-запад – 60,08 м |
| 255 | 256 | на юго-запад – 10,97 м |
| 256 | 257 | на северо-запад – 14,47 м |
| 257 | 258 | на юго-запад – 9,37 м |

| | | |
|-----|-----|--------------------------------------------|
| 258 | 259 | на северо-запад – 1,45 м |
| 259 | 260 | на северо-запад – 20,60 м |
| 260 | 261 | на юго-запад – 40,19 м |
| 261 | 262 | на северо-запад – 57,39 м |
| 262 | 263 | на северо-восток – 46,90 м |
| 263 | 180 | на северо-запад в исходную точку – 20,74 м |

Графическое изображение границ участка ЕЗРЗ-2-5



Масштаб 1:2000

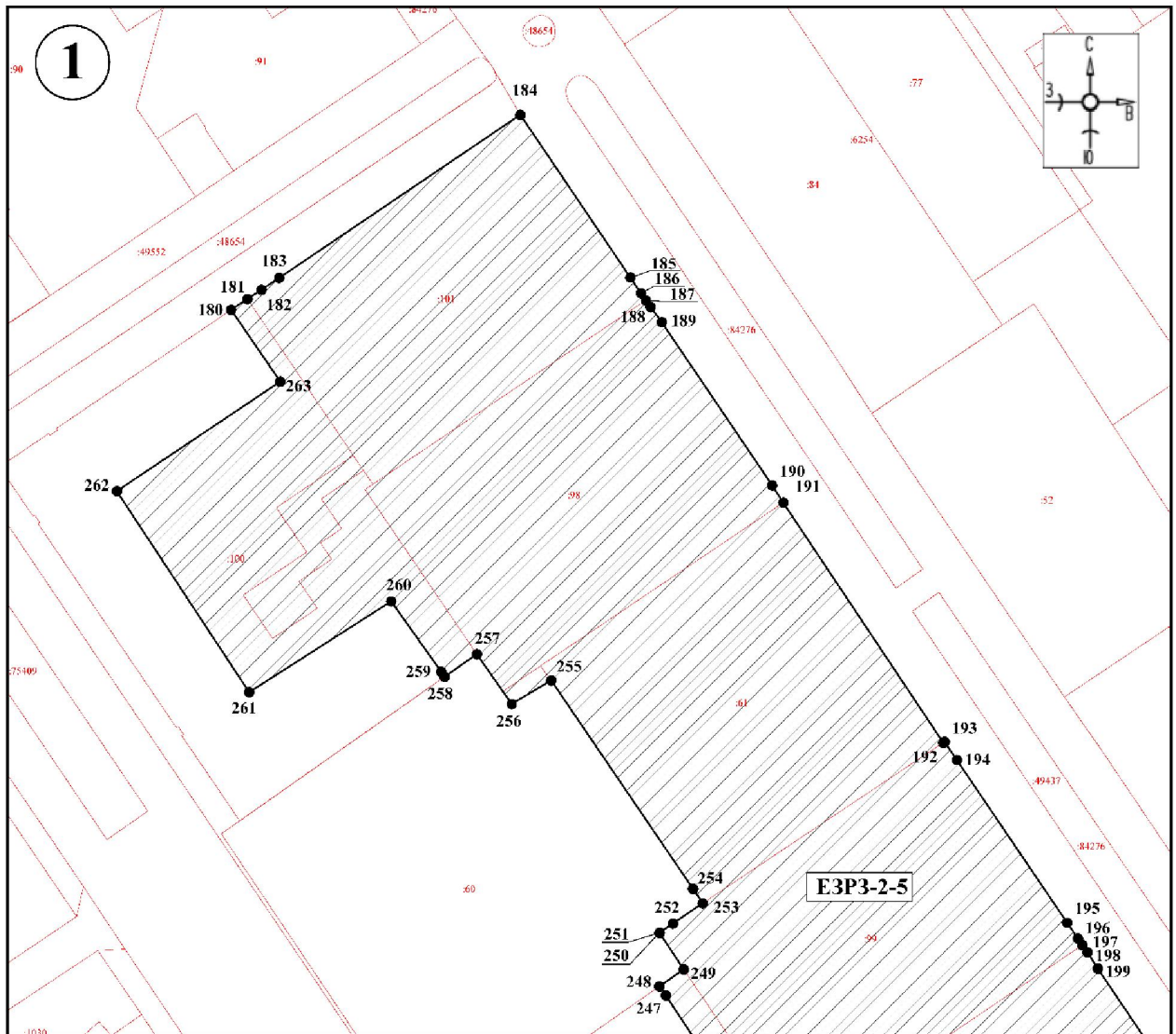
Используемые условные знаки и обозначения:



– границы территории участка ЕЗРЗ-2-5;

1

– номер листа.



Масштаб 1:1000

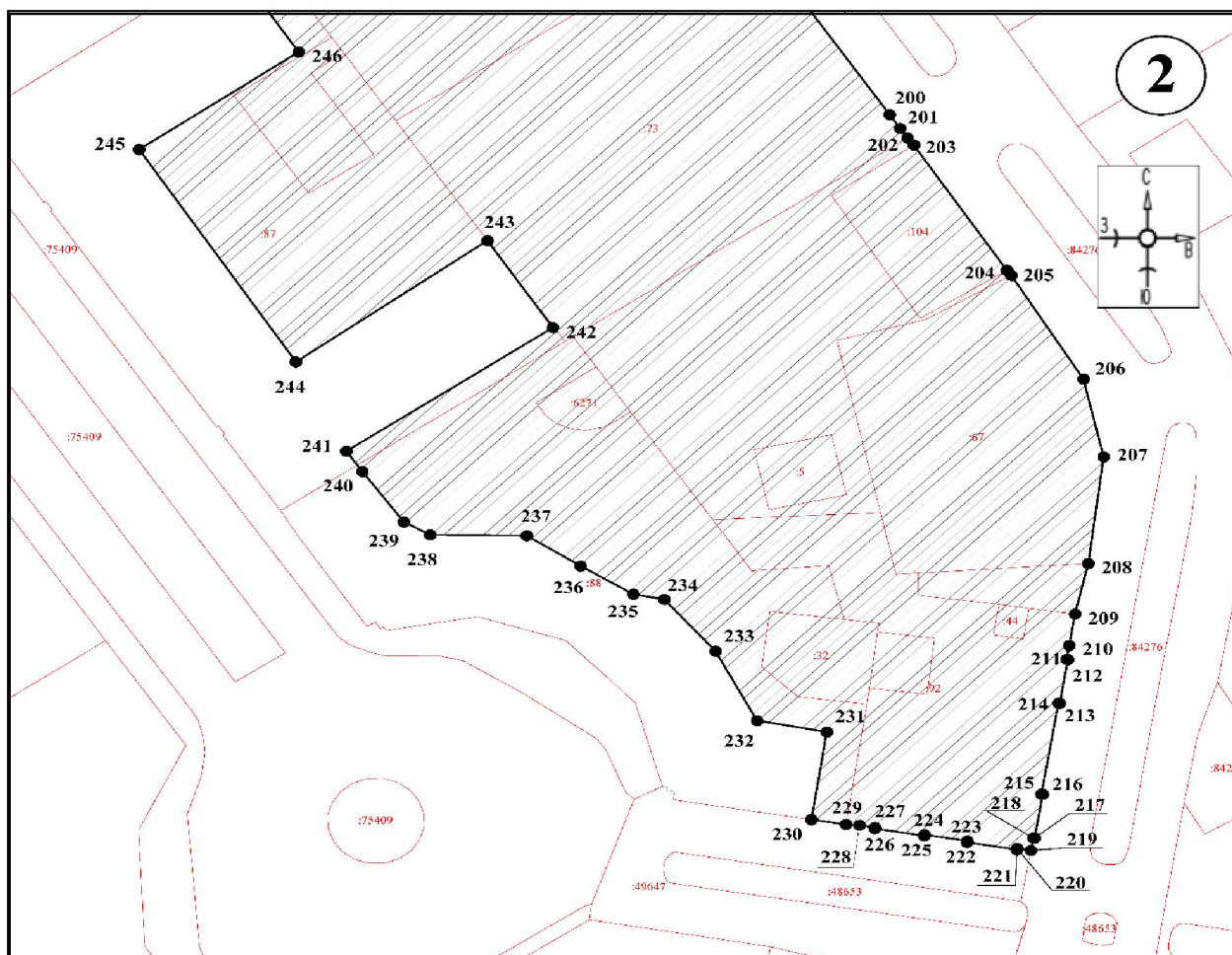
Используемые условные знаки и обозначения:



– границы территории участка ЕЗРЗ-2-5;

●1

– обозначение характерной (поворотной) точки.



Масштаб 1:1000

Используемые условные знаки и обозначения:



–границы территории участка ЕЗРЗ-2-5;

●1 –обозначение характерной (поворотной) точки.

Графическое описание местоположения границ участка ЕЗРЗ-2-6

Раздел 1

Сведения об объекте

| № п/п | Характеристики объекта | Описание характеристик |
|-------|---------------------------------------------------------------------------------|--------------------------------|
| 1 | 2 | 3 |
| 1 | Местоположение объекта | Красноярский край, г. Норильск |
| 2 | Площадь объекта ± величина погрешности определения площади ($P \pm \Delta P$) | 55221 ± 82 |
| 3 | Иные характеристики объекта | – |

Раздел 2

Сведения о местоположении границ объекта

| 1. Система координат МСК-165, зона 2 | | | | | |
|-------------------------------------------------|---------------|-----------|---------------------------------------------------------------------|---------------------------------------------------------------------------------------|----------------------------------------------------------------------|
| 2. Сведения о характерных точках границ объекта | | | | | |
| Обозначение характерных точек границ | Координаты, м | | Метод определения координат характерной точки | Средняя квадратическая погрешность положения характерной точки (Mt), м | Описание обозначения точки на местности (при наличии) |
| | X | Y | | | |
| 1 | 2 | 3 | 4 | 5 | 6 |
| 264 | 2044620,17 | 152607,77 | метод спутниковых геодезических измерений (определений) | 0,10 | - |
| 265 | 2044576,33 | 152637,78 | | 0,10 | - |
| 266 | 2044558,77 | 152612,06 | | 0,10 | - |
| 267 | 2044576,43 | 152598,91 | | 0,10 | - |
| 268 | 2044565,06 | 152581,85 | | 0,10 | - |
| 269 | 2044540,82 | 152597,81 | | 0,10 | - |
| 270 | 2044543,80 | 152602,30 | | 0,10 | - |
| 271 | 2044536,42 | 152607,28 | | 0,10 | - |
| 272 | 2044533,42 | 152602,90 | | 0,10 | - |
| 273 | 2044510,44 | 152618,34 | | 0,10 | - |
| 274 | 2044521,73 | 152634,66 | | 0,10 | - |
| 275 | 2044539,92 | 152623,14 | | 0,10 | - |
| 276 | 2044569,71 | 152667,37 | | 0,10 | - |
| 277 | 2044562,79 | 152672,16 | | 0,10 | - |
| 278 | 2044552,26 | 152655,79 | | 0,10 | - |
| 279 | 2044508,91 | 152684,91 | | 0,10 | - |
| 280 | 2044519,88 | 152701,05 | | 0,10 | - |
| 281 | 2044514,25 | 152704,83 | | 0,10 | - |
| 282 | 2044486,66 | 152662,75 | | 0,10 | - |
| 283 | 2044505,56 | 152649,51 | | 0,10 | - |
| 284 | 2044490,94 | 152628,85 | | 0,10 | - |
| 285 | 2044433,27 | 152667,43 | | 0,10 | - |
| 286 | 2044446,72 | 152686,53 | | 0,10 | - |
| 287 | 2044465,82 | 152673,87 | | 0,10 | - |
| 288 | 2044484,13 | 152701,15 | | 0,10 | - |
| 289 | 2044438,73 | 152730,95 | | 0,10 | - |
| 290 | 2044412,22 | 152690,61 | | 0,10 | - |
| 291 | 2044403,99 | 152696,44 | | 0,10 | - |
| 292 | 2044401,58 | 152692,35 | | 0,10 | - |
| 293 | 2044362,20 | 152718,38 | | 0,10 | - |
| 294 | 2044364,99 | 152722,97 | 0,10 | - | |
| 295 | 2044357,71 | 152728,16 | 0,10 | - | |
| 296 | 2044385,75 | 152769,45 | 0,10 | - | |
| 297 | 2044338,86 | 152800,77 | 0,10 | - | |
| 298 | 2044320,61 | 152772,54 | 0,10 | - | |
| 299 | 2044303,55 | 152783,52 | 0,10 | - | |
| 300 | 2044333,05 | 152827,28 | 0,10 | - | |

| 1 | 2 | 3 | 4 | 5 | 6 |
|-----|------------|-----------|---|------|---|
| 301 | 2044329,70 | 152829,54 | | 0,10 | - |
| 302 | 2044298,92 | 152783,94 | | 0,10 | - |
| 303 | 2044295,56 | 152778,98 | | 0,10 | - |
| 304 | 2044264,86 | 152733,41 | | 0,10 | - |
| 305 | 2044269,43 | 152730,33 | | 0,10 | - |
| 306 | 2044351,10 | 152675,21 | | 0,10 | - |
| 307 | 2044353,66 | 152662,02 | | 0,10 | - |
| 308 | 2044354,55 | 152657,44 | | 0,10 | - |
| 309 | 2044355,41 | 152653,02 | | 0,10 | - |
| 310 | 2044365,49 | 152601,11 | | 0,10 | - |
| 311 | 2044366,62 | 152595,31 | | 0,10 | - |
| 312 | 2044369,44 | 152584,63 | | 0,10 | - |
| 313 | 2044382,77 | 152514,90 | | 0,10 | - |
| 314 | 2044382,25 | 152514,80 | | 0,10 | - |
| 315 | 2044384,46 | 152503,38 | | 0,10 | - |
| 316 | 2044385,42 | 152498,48 | | 0,10 | - |
| 317 | 2044395,35 | 152447,08 | | 0,10 | - |
| 318 | 2044406,16 | 152449,14 | | 0,10 | - |
| 319 | 2044413,99 | 152450,76 | | 0,10 | - |
| 320 | 2044419,79 | 152451,91 | | 0,10 | - |
| 321 | 2044423,36 | 152452,62 | | 0,10 | - |
| 322 | 2044466,20 | 152460,26 | | 0,10 | - |
| 323 | 2044491,34 | 152443,02 | | 0,10 | - |
| 324 | 2044520,02 | 152424,38 | | 0,10 | - |
| 325 | 2044536,58 | 152448,75 | | 0,10 | - |
| 326 | 2044540,02 | 152453,83 | | 0,10 | - |
| 327 | 2044540,46 | 152454,46 | | 0,10 | - |
| 328 | 2044571,25 | 152500,36 | | 0,10 | - |
| 329 | 2044574,42 | 152505,05 | | 0,10 | - |
| 330 | 2044595,21 | 152535,82 | | 0,10 | - |
| 331 | 2044579,72 | 152545,94 | | 0,10 | - |
| 264 | 2044620,17 | 152607,77 | | 0,10 | - |

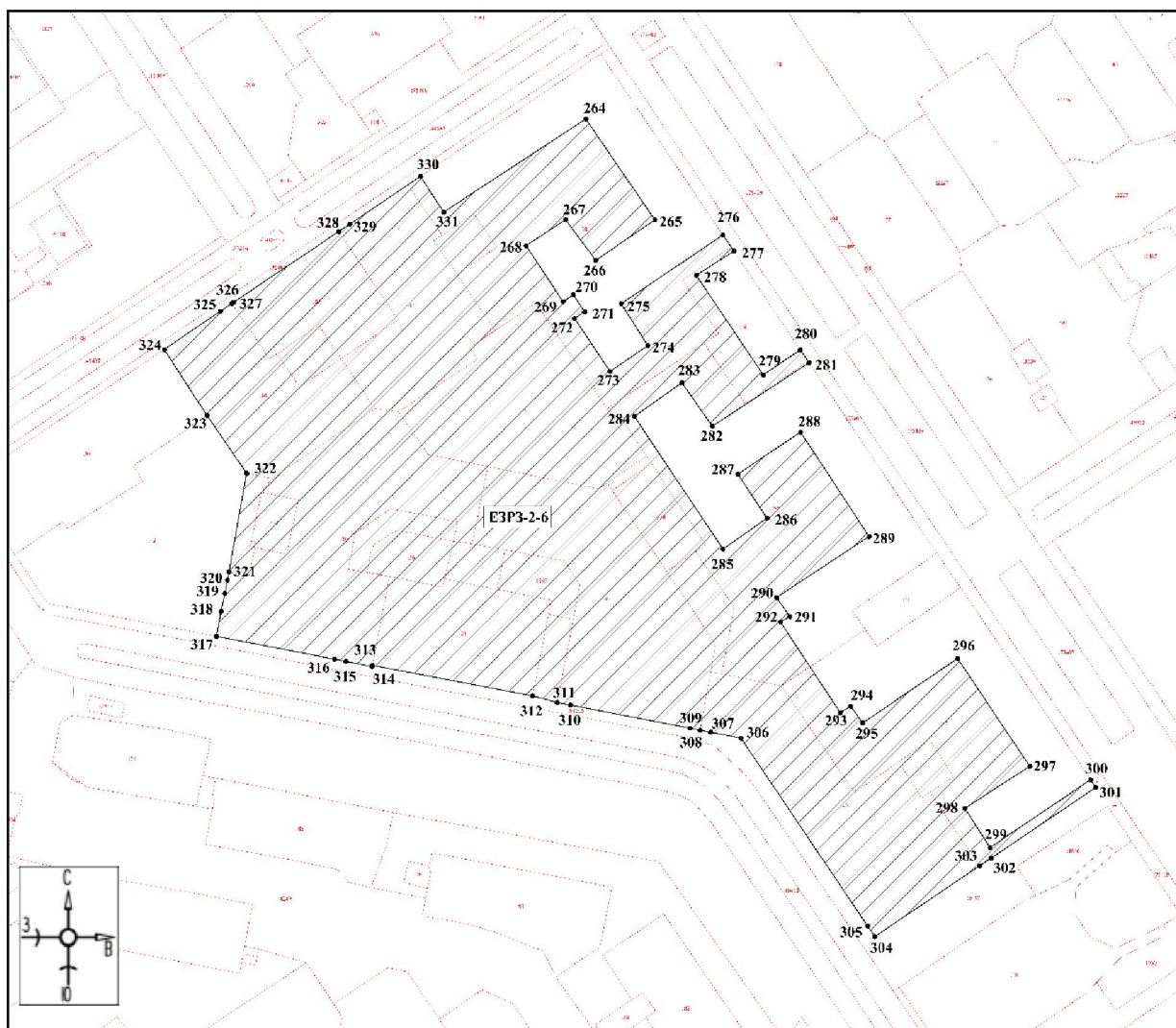
Текстовое описание местоположения границ участка ЕЗРЗ-2-6

| Прохождение границы | | Описание прохождения границы |
|---------------------|----------|------------------------------|
| от точки | до точки | |
| 1 | 2 | 3 |
| 264 | 265 | на юго-восток – 53,13 м |
| 265 | 266 | на юго-запад – 31,14 м |
| 266 | 267 | на северо-запад – 22,02 м |
| 267 | 268 | на юго-запад – 20,50 м |
| 268 | 269 | на юго-восток – 29,02 м |
| 269 | 270 | на северо-восток – 5,39 м |
| 270 | 271 | на юго-восток – 8,90 м |
| 271 | 272 | на юго-запад – 5,31 м |
| 272 | 273 | на юго-восток – 27,69 м |
| 273 | 274 | на северо-восток – 19,84 м |
| 274 | 275 | на северо-запад – 21,53 м |

| 1 | 2 | 3 |
|-----|-----|----------------------------|
| 275 | 276 | на северо-восток – 53,33 м |
| 276 | 277 | на юго-восток – 8,42 м |
| 277 | 278 | на юго-запад – 19,46 м |
| 278 | 279 | на юго-восток – 52,22 м |
| 279 | 280 | на северо-восток – 19,52 м |
| 280 | 281 | на юго-восток – 6,78 м |
| 281 | 282 | на юго-запад – 50,32 м |
| 282 | 283 | на северо-запад – 23,08 м |
| 283 | 284 | на юго-запад – 25,31 м |
| 284 | 285 | на юго-восток – 69,38 м |
| 285 | 286 | на северо-восток – 23,36 м |
| 286 | 287 | на северо-запад – 22,91 м |
| 287 | 288 | на северо-восток – 32,86 м |
| 288 | 289 | на юго-восток – 54,31 м |
| 289 | 290 | на юго-запад – 48,27 м |
| 290 | 291 | на юго-восток – 10,09 м |
| 291 | 292 | на юго-запад – 4,75 м |
| 292 | 293 | на юго-восток – 47,21 м |
| 293 | 294 | на северо-восток – 5,37 м |
| 294 | 295 | на юго-восток – 8,94 м |
| 295 | 296 | на северо-восток – 49,91 м |
| 296 | 297 | на юго-восток – 56,39 м |
| 297 | 298 | на юго-запад – 33,62 м |
| 298 | 299 | на юго-восток – 20,29 м |
| 299 | 300 | на северо-восток – 52,77 м |
| 300 | 301 | на юго-восток – 4,04 м |
| 301 | 302 | на юго-запад – 55,02 м |
| 302 | 303 | на юго-запад – 5,99 м |
| 303 | 304 | на юго-запад – 54,95 м |
| 304 | 305 | на северо-запад – 5,51 м |
| 305 | 306 | на северо-запад – 98,53 м |
| 306 | 307 | на северо-запад – 13,44 м |
| 307 | 308 | на северо-запад – 4,67 м |
| 308 | 309 | на северо-запад – 4,50 м |
| 309 | 310 | на северо-запад – 52,88 м |
| 310 | 311 | на северо-запад – 5,91 м |
| 311 | 312 | на северо-запад – 11,05 м |
| 312 | 313 | на северо-запад – 70,99 м |
| 313 | 314 | на юго-запад – 0,53 м |
| 314 | 315 | на северо-запад – 11,63 м |
| 315 | 316 | на северо-запад – 4,99 м |
| 316 | 317 | на северо-запад – 52,35 м |
| 317 | 318 | на северо-восток – 11,00 м |
| 318 | 319 | на северо-восток – 8,00 м |
| 319 | 320 | на северо-восток – 5,91 м |
| 320 | 321 | на северо-восток – 3,64 м |
| 321 | 322 | на северо-восток – 43,52 м |
| 322 | 323 | на северо-запад – 30,48 м |
| 323 | 324 | на северо-запад – 34,21 м |

| 1 | 2 | 3 |
|-----|-----|---------------------------------------------|
| 324 | 325 | на северо-восток – 29,46 м |
| 325 | 326 | на северо-восток – 6,14 м |
| 326 | 327 | на северо-восток – 0,77 м |
| 327 | 328 | на северо-восток – 55,27 м |
| 328 | 329 | на северо-восток – 5,66 м |
| 329 | 330 | на северо-восток – 37,14 м |
| 330 | 331 | на юго-восток – 18,50 м |
| 331 | 264 | на северо-восток в исходную точку – 73,89 м |

Графическое изображение границ участка ЕЗРЗ-2-6



Масштаб 1:1500

Используемые условные знаки и обозначения:



– границы территории участка ЕЗРЗ-2-6;

●1

– обозначение характерной (поворотной) точки.

Графическое описание местоположения границ участка ЕЗРЗ-2-7

Раздел 1

Сведения об объекте

| № п/п | Характеристики объекта | Описание характеристик |
|-------|---------------------------------------------------------------------------------|--------------------------------|
| 1 | 2 | 3 |
| 1 | Местоположение объекта | Красноярский край, г. Норильск |
| 2 | Площадь объекта ± величина погрешности определения площади ($P \pm \Delta P$) | 33443 ± 64 |
| 3 | Иные характеристики объекта | – |

Раздел 2

Сведения о местоположении границ объекта

| 1. Система координат МСК-165, зона 2 | | | | | |
|-------------------------------------------------|---------------|-----------|---------------------------------------------------------|------------------------------------------------------------------------|-------------------------------------------------------|
| 2. Сведения о характерных точках границ объекта | | | | | |
| Обозначение характерных точек границ | Координаты, м | | Метод определения координат характерной точки | Средняя квадратическая погрешность положения характерной точки (Mt), м | Описание обозначения точки на местности (при наличии) |
| | X | Y | | | |
| 1 | 2 | 3 | 4 | 5 | 6 |
| 332 | 2044752,74 | 152771,49 | метод спутниковых геодезических измерений (определений) | 0,10 | - |
| 333 | 2044743,32 | 152777,81 | | 0,10 | - |
| 334 | 2044746,61 | 152782,76 | | 0,10 | - |
| 335 | 2044700,12 | 152814,01 | | 0,10 | - |
| 336 | 2044695,85 | 152816,93 | | 0,10 | - |
| 337 | 2044691,35 | 152820,00 | | 0,10 | - |
| 338 | 2044685,85 | 152823,77 | | 0,10 | - |
| 339 | 2044683,12 | 152825,64 | | 0,10 | - |
| 340 | 2044682,24 | 152826,23 | | 0,10 | - |
| 341 | 2044678,98 | 152828,43 | | 0,10 | - |
| 342 | 2044621,77 | 152866,94 | | 0,10 | - |
| 343 | 2044620,41 | 152867,88 | | 0,10 | - |
| 344 | 2044617,99 | 152869,51 | | 0,10 | - |
| 345 | 2044615,84 | 152869,72 | | 0,10 | - |
| 346 | 2044611,37 | 152872,72 | | 0,10 | - |
| 347 | 2044610,86 | 152871,98 | | 0,10 | - |
| 348 | 2044601,21 | 152878,47 | | 0,10 | - |
| 349 | 2044598,20 | 152880,51 | | 0,10 | - |
| 350 | 2044599,33 | 152882,19 | | 0,10 | - |
| 351 | 2044598,50 | 152882,74 | | 0,10 | - |
| 352 | 2044553,95 | 152912,79 | 0,10 | - | |

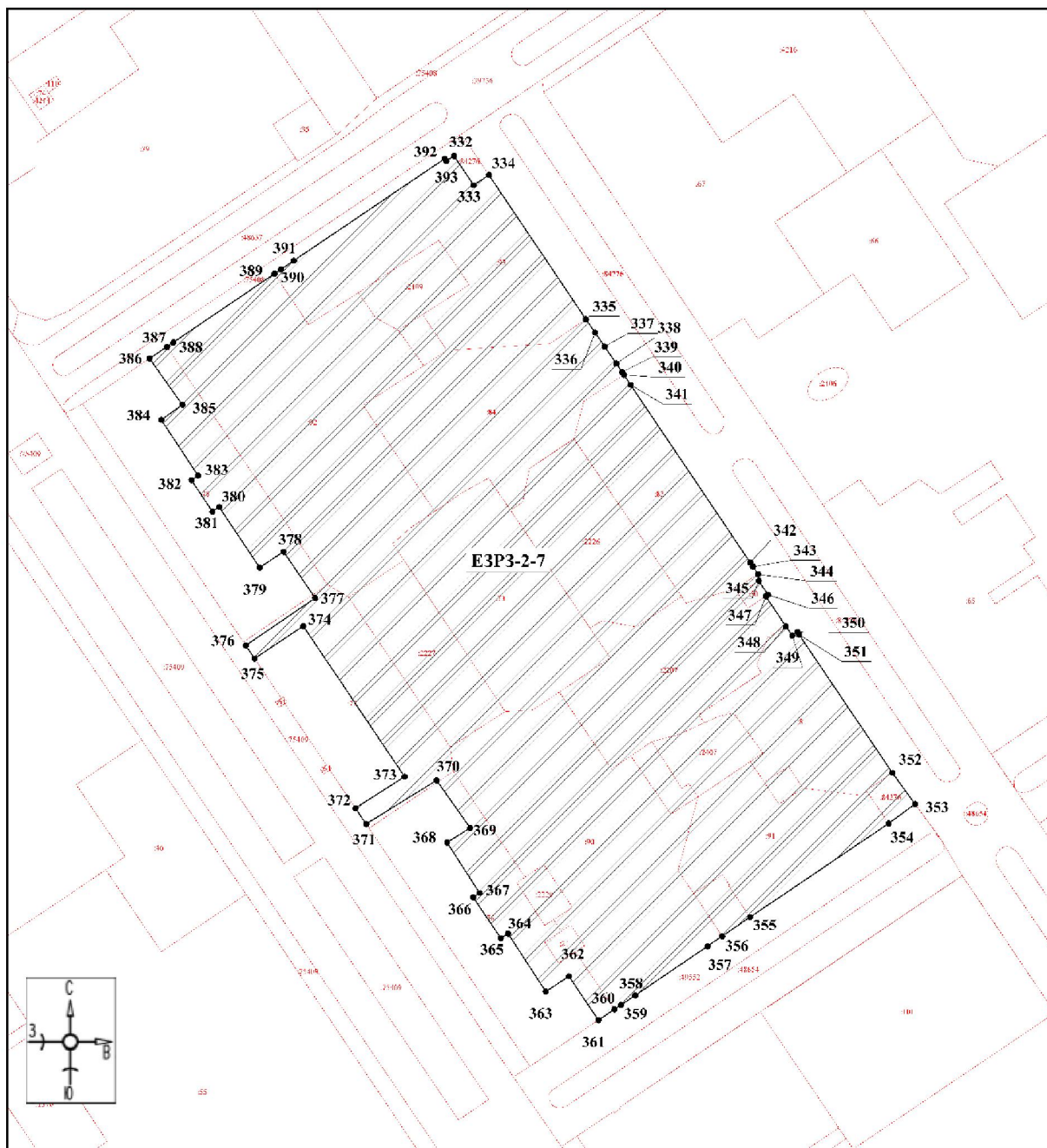
| 1 | 2 | 3 | 4 | 5 | 6 |
|-----|------------|-----------|---|------|---|
| 353 | 2044543,92 | 152920,12 | | 0,10 | - |
| 354 | 2044537,67 | 152911,59 | | 0,10 | - |
| 355 | 2044507,46 | 152866,93 | | 0,10 | - |
| 356 | 2044501,31 | 152857,90 | | 0,10 | - |
| 357 | 2044498,10 | 152853,21 | | 0,10 | - |
| 358 | 2044482,26 | 152829,92 | | 0,10 | - |
| 359 | 2044479,15 | 152825,29 | | 0,10 | - |
| 360 | 2044477,77 | 152823,19 | | 0,10 | - |
| 361 | 2044474,29 | 152818,02 | | 0,10 | - |
| 362 | 2044488,41 | 152808,54 | | 0,10 | - |
| 363 | 2044483,49 | 152801,06 | | 0,10 | - |
| 364 | 2044502,18 | 152788,92 | | 0,10 | - |
| 365 | 2044500,68 | 152786,56 | | 0,10 | - |
| 366 | 2044513,91 | 152777,65 | | 0,10 | - |
| 367 | 2044515,25 | 152779,76 | | 0,10 | - |
| 368 | 2044531,52 | 152769,24 | | 0,10 | - |
| 369 | 2044536,23 | 152776,73 | | 0,10 | - |
| 370 | 2044551,58 | 152765,86 | | 0,10 | - |
| 371 | 2044537,50 | 152743,14 | | 0,10 | - |
| 372 | 2044542,61 | 152739,70 | | 0,10 | - |
| 373 | 2044552,73 | 152755,58 | | 0,10 | - |
| 374 | 2044601,26 | 152722,92 | | 0,10 | - |
| 375 | 2044590,78 | 152707,22 | | 0,10 | - |
| 376 | 2044595,03 | 152704,35 | | 0,10 | - |
| 377 | 2044610,27 | 152726,77 | | 0,10 | - |
| 378 | 2044625,24 | 152716,54 | | 0,10 | - |
| 379 | 2044620,11 | 152708,84 | | 0,10 | - |
| 380 | 2044639,61 | 152695,79 | | 0,10 | - |
| 381 | 2044638,15 | 152693,64 | | 0,10 | - |
| 382 | 2044648,32 | 152686,84 | | 0,10 | - |
| 383 | 2044649,78 | 152688,97 | | 0,10 | - |
| 384 | 2044667,71 | 152677,13 | | 0,10 | - |
| 385 | 2044672,58 | 152683,94 | | 0,10 | - |
| 386 | 2044687,45 | 152673,33 | | 0,10 | - |
| 387 | 2044691,25 | 152678,94 | | 0,10 | - |
| 388 | 2044692,65 | 152681,01 | | 0,10 | - |
| 389 | 2044714,78 | 152713,59 | | 0,10 | - |
| 390 | 2044716,19 | 152715,67 | | 0,10 | - |
| 391 | 2044718,98 | 152719,81 | | 0,10 | - |
| 392 | 2044751,85 | 152768,50 | | 0,10 | - |
| 393 | 2044751,14 | 152768,98 | | 0,10 | - |
| 332 | 2044752,74 | 152771,49 | | 0,10 | - |

Текстовое описание местоположения границ участка ЕЗРЗ-2-7

| Прохождение границы | | Описание прохождения границы |
|---------------------|----------|------------------------------|
| от точки | до точки | |
| 1 | 2 | 3 |
| 332 | 333 | на юго-восток – 11,34 м |
| 333 | 334 | на северо-восток – 5,94 м |
| 334 | 335 | на юго-восток – 56,02 м |
| 335 | 336 | на юго-восток – 5,17 м |
| 336 | 337 | на юго-восток – 5,45 м |
| 337 | 338 | на юго-восток – 6,67 м |
| 338 | 339 | на юго-восток – 3,31 м |
| 339 | 340 | на юго-восток – 1,06 м |
| 340 | 341 | на юго-восток – 3,93 м |
| 341 | 342 | на юго-восток – 68,96 м |
| 342 | 343 | на юго-восток – 1,65 м |
| 343 | 344 | на юго-восток – 2,92 м |
| 344 | 345 | на юго-восток – 2,16 м |
| 345 | 346 | на юго-восток – 5,38 м |
| 346 | 347 | на юго-запад – 0,90 м |
| 347 | 348 | на юго-восток – 11,63 м |
| 348 | 349 | на юго-восток – 3,64 м |
| 349 | 350 | на северо-восток – 2,02 м |
| 350 | 351 | на юго-восток – 1,00 м |
| 351 | 352 | на юго-восток – 53,74 м |
| 352 | 353 | на юго-восток – 12,42 м |
| 353 | 354 | на юго-запад – 10,57 м |
| 354 | 355 | на юго-запад – 53,92 м |
| 355 | 356 | на юго-запад – 10,93 м |
| 356 | 357 | на юго-запад – 5,68 м |
| 357 | 358 | на юго-запад – 28,17 м |
| 358 | 359 | на юго-запад – 5,58 м |
| 359 | 360 | на юго-запад – 2,51 м |
| 360 | 361 | на юго-запад – 6,23 м |
| 361 | 362 | на северо-запад – 17,01 м |
| 362 | 363 | на юго-запад – 8,95 м |
| 363 | 364 | на северо-запад – 22,29 м |
| 364 | 365 | на юго-запад – 2,80 м |
| 365 | 366 | на северо-запад – 15,95 м |
| 366 | 367 | на северо-восток – 2,50 м |
| 367 | 368 | на северо-запад – 19,37 м |
| 368 | 369 | на северо-восток – 8,85 м |
| 369 | 370 | на северо-запад – 18,81 м |
| 370 | 371 | на юго-запад – 26,73 м |
| 371 | 372 | на северо-запад – 6,16 м |
| 372 | 373 | на северо-восток – 18,83 м |
| 373 | 374 | на северо-запад – 58,50 м |
| 374 | 375 | на юго-запад – 18,88 м |
| 375 | 376 | на северо-запад – 5,13 м |
| 376 | 377 | на северо-восток – 27,11 м |

| | | |
|-----|-----|--------------------------------------------|
| 377 | 378 | на северо-запад – 18,13 м |
| 378 | 379 | на юго-запад – 9,25 м |
| 379 | 380 | на северо-запад – 23,46 м |
| 380 | 381 | на юго-запад – 2,60 м |
| 381 | 382 | на северо-запад – 12,23 м |
| 382 | 383 | на северо-восток – 2,58 м |
| 383 | 384 | на северо-запад – 21,49 м |
| 384 | 385 | на северо-восток – 8,37 м |
| 385 | 386 | на северо-запад – 18,27 м |
| 386 | 387 | на северо-восток – 6,78 м |
| 387 | 388 | на северо-восток – 2,50 м |
| 388 | 389 | на северо-восток – 39,39 м |
| 389 | 390 | на северо-восток – 2,51 м |
| 390 | 391 | на северо-восток – 4,99 м |
| 391 | 392 | на северо-восток – 58,75 м |
| 392 | 393 | на юго-восток – 0,86 м |
| 393 | 332 | на северо-восток в исходную точку – 2,98 м |

Графическое изображение границ участка ЕЗРЗ-2-7



Масштаб 1:1500

Используемые условные знаки и обозначения:



– границы территории участка ЕЗРЗ-2-7;

●1

– обозначение характерной (поворотной) точки.

Графическое описание местоположения границ участка ЕЗРЗ-2-8

Раздел 1

Сведения об объекте

| № п/п | Характеристики объекта | Описание характеристик |
|-------|-------------------------------------------------------------------------------------|--------------------------------|
| 1 | 2 | 3 |
| 1 | Местоположение объекта | Красноярский край, г. Норильск |
| 2 | Площадь объекта \pm величина погрешности определения площади ($P \pm \Delta P$) | 19076 \pm 48 |
| 3 | Иные характеристики объекта | – |

Раздел 2

Сведения о местоположении границ объекта

| 1. Система координат МСК-165, зона 2 | | | | | |
|-------------------------------------------------|---------------|-----------|---------------------------------------------------------|-------------------------------------------------------------------------------------|-------------------------------------------------------|
| 2. Сведения о характерных точках границ объекта | | | | | |
| Обозначение характерных точек границ | Координаты, м | | Метод определения координат характерной точки | Средняя квадратическая погрешность положения характерной точки (M _t), м | Описание обозначения точки на местности (при наличии) |
| | X | Y | | | |
| 1 | 2 | 3 | 4 | 5 | 6 |
| 394 | 2044785,84 | 152520,39 | метод спутниковых геодезических измерений (определений) | 0,10 | - |
| 395 | 2044771,60 | 152530,63 | | 0,10 | - |
| 396 | 2044769,18 | 152532,42 | | 0,10 | - |
| 397 | 2044762,68 | 152534,43 | | 0,10 | - |
| 398 | 2044733,84 | 152553,91 | | 0,10 | - |
| 399 | 2044733,71 | 152554,01 | | 0,10 | - |
| 400 | 2044734,78 | 152555,56 | | 0,10 | - |
| 401 | 2044734,53 | 152555,74 | | 0,10 | - |
| 402 | 2044677,60 | 152594,21 | | 0,10 | - |
| 403 | 2044673,46 | 152597,02 | | 0,10 | - |
| 404 | 2044667,96 | 152595,90 | | 0,10 | - |
| 405 | 2044662,87 | 152588,36 | | 0,10 | - |
| 406 | 2044662,78 | 152588,23 | | 0,10 | - |
| 407 | 2044643,28 | 152559,24 | | 0,10 | - |
| 408 | 2044641,20 | 152556,21 | | 0,10 | - |
| 409 | 2044639,63 | 152553,96 | 0,10 | - | |
| 410 | 2044617,09 | 152521,07 | 0,10 | - | |
| 411 | 2044613,08 | 152514,85 | 0,10 | - | |
| 412 | 2044593,51 | 152485,84 | 0,10 | - | |
| 413 | 2044585,22 | 152473,67 | 0,10 | - | |
| 414 | 2044586,10 | 152473,12 | 0,10 | - | |
| 415 | 2044592,99 | 152468,94 | 0,10 | - | |

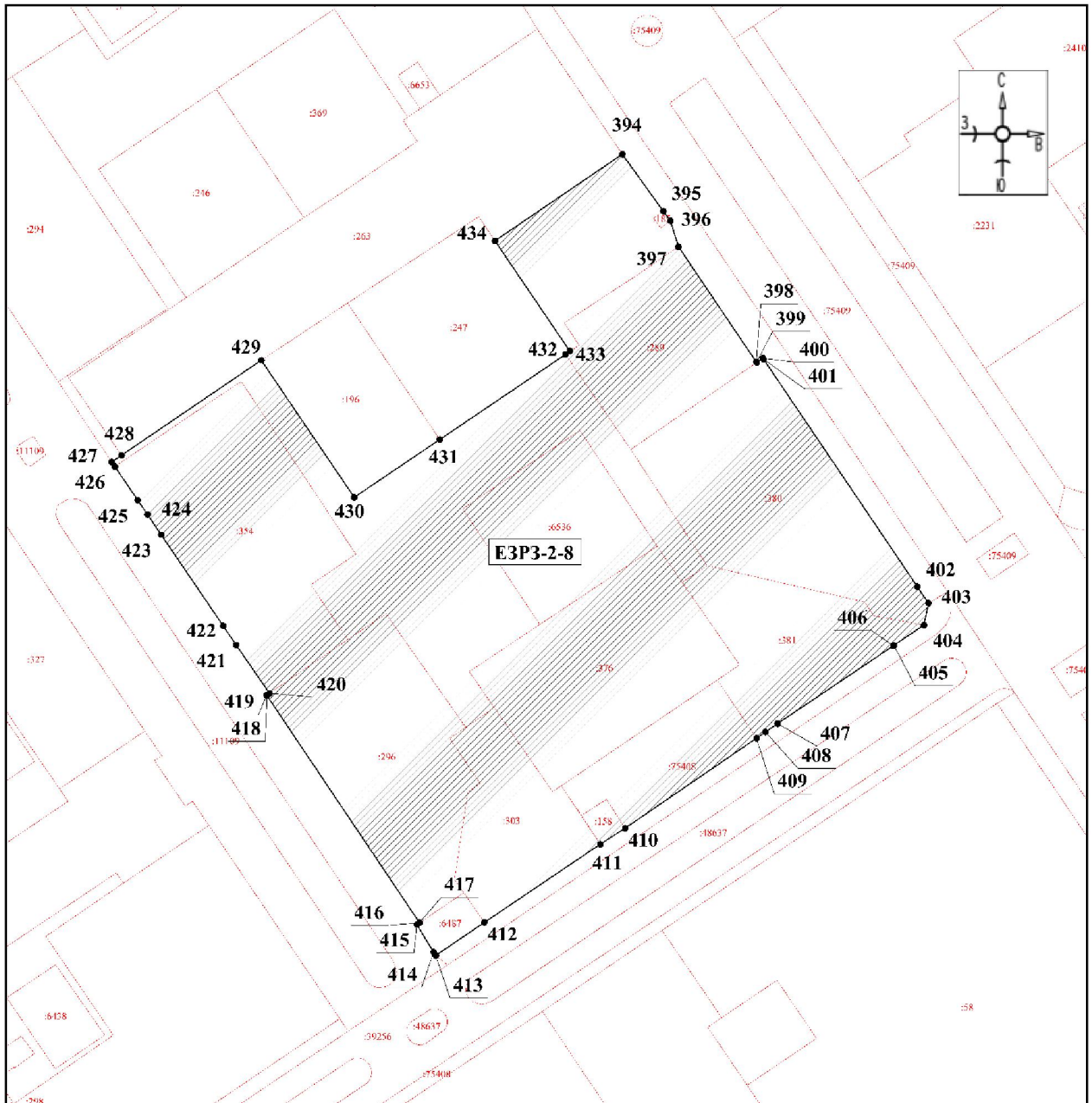
| 1 | 2 | 3 | 4 | 5 | 6 |
|-----|------------|-----------|---|------|---|
| 416 | 2044593,44 | 152469,61 | | 0,10 | - |
| 417 | 2044593,48 | 152469,58 | | 0,10 | - |
| 418 | 2044650,33 | 152431,39 | | 0,10 | - |
| 419 | 2044650,42 | 152431,33 | | 0,10 | - |
| 420 | 2044650,89 | 152432,04 | | 0,10 | - |
| 421 | 2044662,99 | 152423,68 | | 0,10 | - |
| 422 | 2044667,78 | 152420,44 | | 0,10 | - |
| 423 | 2044690,58 | 152404,94 | | 0,10 | - |
| 424 | 2044695,64 | 152401,51 | | 0,10 | - |
| 425 | 2044699,24 | 152399,05 | | 0,10 | - |
| 426 | 2044707,64 | 152393,32 | | 0,10 | - |
| 427 | 2044708,81 | 152392,54 | | 0,10 | - |
| 428 | 2044710,44 | 152394,98 | | 0,10 | - |
| 429 | 2044734,26 | 152429,98 | | 0,10 | - |
| 430 | 2044699,95 | 152453,26 | | 0,10 | - |
| 431 | 2044714,41 | 152474,70 | | 0,10 | - |
| 432 | 2044735,70 | 152506,18 | | 0,10 | - |
| 433 | 2044736,45 | 152507,28 | | 0,10 | - |
| 434 | 2044764,15 | 152488,51 | | 0,10 | - |
| 394 | 2044785,84 | 152520,39 | | 0,10 | - |

Текстовое описание местоположения границ участка ЕЗРЗ-2-8

| Прохождение границы | | Описание прохождения границы |
|---------------------|----------|------------------------------|
| от точки | до точки | |
| 1 | 2 | 3 |
| 394 | 395 | на юго-восток – 17,54 м |
| 395 | 396 | на юго-восток – 3,01 м |
| 396 | 397 | на юго-восток – 6,8 м |
| 397 | 398 | на юго-восток – 34,8 м |
| 398 | 399 | на юго-восток – 0,16 м |
| 399 | 400 | на северо-восток – 1,88 м |
| 400 | 401 | на юго-восток – 0,31 м |
| 401 | 402 | на юго-восток – 68,71 м |
| 402 | 403 | на юго-восток – 5 м |
| 403 | 404 | на юго-запад – 5,61 м |
| 404 | 405 | на юго-запад – 9,1 м |
| 405 | 406 | на юго-запад – 0,16 м |
| 406 | 407 | на юго-запад – 34,94 м |
| 407 | 408 | на юго-запад – 3,68 м |
| 408 | 409 | на юго-запад – 2,74 м |
| 409 | 410 | на юго-запад – 39,87 м |
| 410 | 411 | на юго-запад – 7,4 м |
| 411 | 412 | на юго-запад – 34,99 м |
| 412 | 413 | на юго-запад – 14,73 м |
| 413 | 414 | на северо-запад – 1,04 м |
| 414 | 415 | на северо-запад – 8,06 м |
| 415 | 416 | на северо-восток – 0,81 м |
| 416 | 417 | на северо-запад – 0,05 м |

| 1 | 2 | 3 |
|-----|-----|---------------------------------------------|
| 417 | 418 | на северо-запад – 68,49 м |
| 418 | 419 | на северо-запад – 0,11 м |
| 419 | 420 | на северо-восток – 0,85 м |
| 420 | 421 | на северо-запад – 14,71 м |
| 421 | 422 | на северо-запад – 5,78 м |
| 422 | 423 | на северо-запад – 27,57 м |
| 423 | 424 | на северо-запад – 6,11 м |
| 424 | 425 | на северо-запад – 4,36 м |
| 425 | 426 | на северо-запад – 10,17 м |
| 426 | 427 | на северо-запад – 1,41 м |
| 427 | 428 | на северо-восток – 2,93 м |
| 428 | 429 | на северо-восток – 42,34 м |
| 429 | 430 | на юго-восток – 41,46 м |
| 430 | 431 | на северо-восток – 25,86 м |
| 431 | 432 | на северо-восток – 38 м |
| 432 | 433 | на северо-восток – 1,33 м |
| 433 | 434 | на северо-запад – 33,46 м |
| 434 | 394 | на северо-восток в исходную точку – 38,56 м |

Графическое изображение границ участка ЕЗРЗ-2-8



Масштаб 1:1200

Используемые условные знаки и обозначения:



– границы территории участка ЕЗРЗ-2-8;



– обозначение характерной (поворотной) точки.

Графическое описание местоположения границ участка ЕЗРЗ-2-9

Раздел 1

Сведения об объекте

| № п/п | Характеристики объекта | Описание характеристик |
|-------|---------------------------------------------------------------------------------|--------------------------------|
| 1 | 2 | 3 |
| 1 | Местоположение объекта | Красноярский край, г. Норильск |
| 2 | Площадь объекта ± величина погрешности определения площади ($P \pm \Delta P$) | 17265 ± 46 |
| 3 | Иные характеристики объекта | – |

Раздел 2

Сведения о местоположении границ объекта

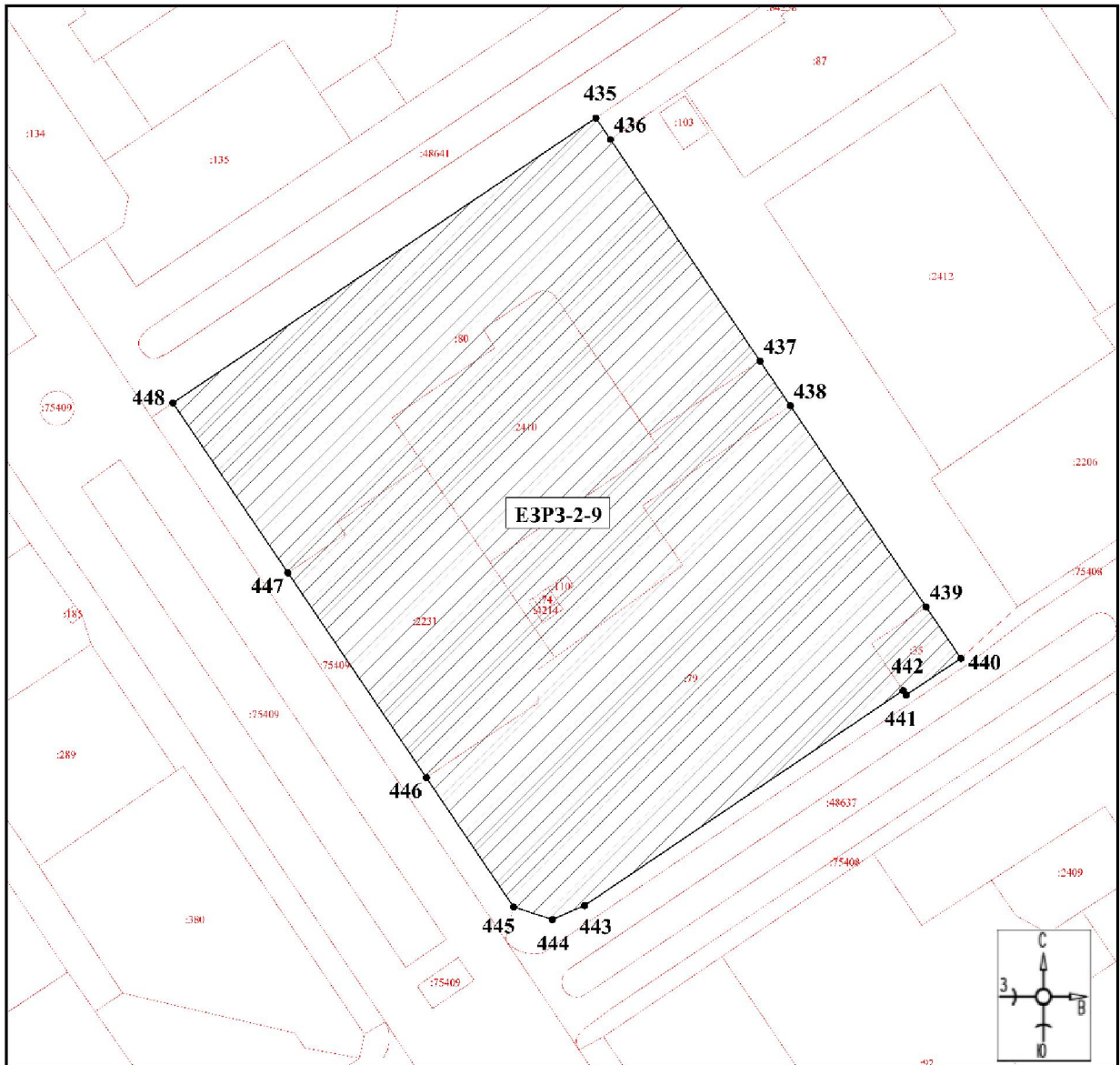
| 1. Система координат МСК-165, зона 2 | | | | | |
|-------------------------------------------------|---------------|-----------|---------------------------------------------------------|------------------------------------------------------------------------|-------------------------------------------------------|
| 2. Сведения о характерных точках границ объекта | | | | | |
| Обозначение характерных точек границ | Координаты, м | | Метод определения координат характерной точки | Средняя квадратическая погрешность положения характерной точки (Mt), м | Описание обозначения точки на местности (при наличии) |
| | X | Y | | | |
| 1 | 2 | 3 | 4 | 5 | 6 |
| 435 | 2044883,15 | 152650,01 | метод спутниковых геодезических измерений (определений) | 0,10 | - |
| 436 | 2044878,25 | 152653,34 | | 0,10 | - |
| 437 | 2044827,51 | 152687,64 | | 0,10 | - |
| 438 | 2044817,28 | 152694,56 | | 0,10 | - |
| 439 | 2044771,25 | 152725,69 | | 0,10 | - |
| 440 | 2044759,47 | 152733,64 | | 0,10 | - |
| 441 | 2044751,05 | 152721,10 | | 0,10 | - |
| 442 | 2044752,11 | 152720,39 | | 0,10 | - |
| 443 | 2044702,86 | 152647,42 | | 0,10 | - |
| 444 | 2044699,72 | 152640,07 | | 0,10 | - |
| 445 | 2044702,58 | 152631,17 | | 0,10 | - |
| 446 | 2044732,17 | 152611,22 | | 0,10 | - |
| 447 | 2044779,06 | 152579,52 | | 0,10 | - |
| 448 | 2044817,93 | 152553,17 | | 0,10 | - |
| 435 | 2044883,15 | 152650,01 | | 0,10 | - |

Текстовое описание местоположения границ участка ЕЗРЗ-2-9

| Прохождение границы | | Описание прохождения границы |
|---------------------|----------|------------------------------|
| от точки | до точки | |
| 1 | 2 | 3 |
| 435 | 436 | на юго-восток – 5,92 м |

| 1 | 2 | 3 |
|-----|-----|----------------------------------------------|
| 436 | 437 | на юго-восток – 61,25 м |
| 437 | 438 | на юго-восток – 12,35 м |
| 438 | 439 | на юго-восток – 55,57 м |
| 439 | 440 | на юго-восток – 14,21 м |
| 440 | 441 | на юго-запад – 15,10 м |
| 441 | 442 | на северо-запад – 1,28 м |
| 442 | 443 | на юго-запад – 88,04 м |
| 443 | 444 | на юго-запад – 7,99 м |
| 444 | 445 | на северо-запад – 9,35 м |
| 445 | 446 | на северо-запад – 35,69 м |
| 446 | 447 | на северо-запад – 56,60 м |
| 447 | 448 | на северо-запад – 46,96 м |
| 448 | 435 | на северо-восток в исходную точку – 116,75 м |

Графическое изображение границ участка ЕЗРЗ-2-9



Масштаб 1:1200

Используемые условные знаки и обозначения:



– границы территории участка ЕЗРЗ-2-9;

●1

– обозначение характерной (поворотной) точки.

Участок ЕЗРЗ-3



Масштаб 1:3500

Используемые условные знаки и обозначения:



– границы территории ЕЗРЗ-3.

Графическое описание местоположения границ участка ЕЗРЗ-3-1

Раздел 1

Сведения об объекте

| № п/п | Характеристики объекта | Описание характеристик |
|-------|-------------------------------------------------------------------------------------|--------------------------------|
| 1 | 2 | 3 |
| 1 | Местоположение объекта | Красноярский край, г. Норильск |
| 2 | Площадь объекта \pm величина погрешности определения площади ($P \pm \Delta P$) | 15371 \pm 43 |
| 3 | Иные характеристики объекта | – |

Раздел 2

Сведения о местоположении границ объекта

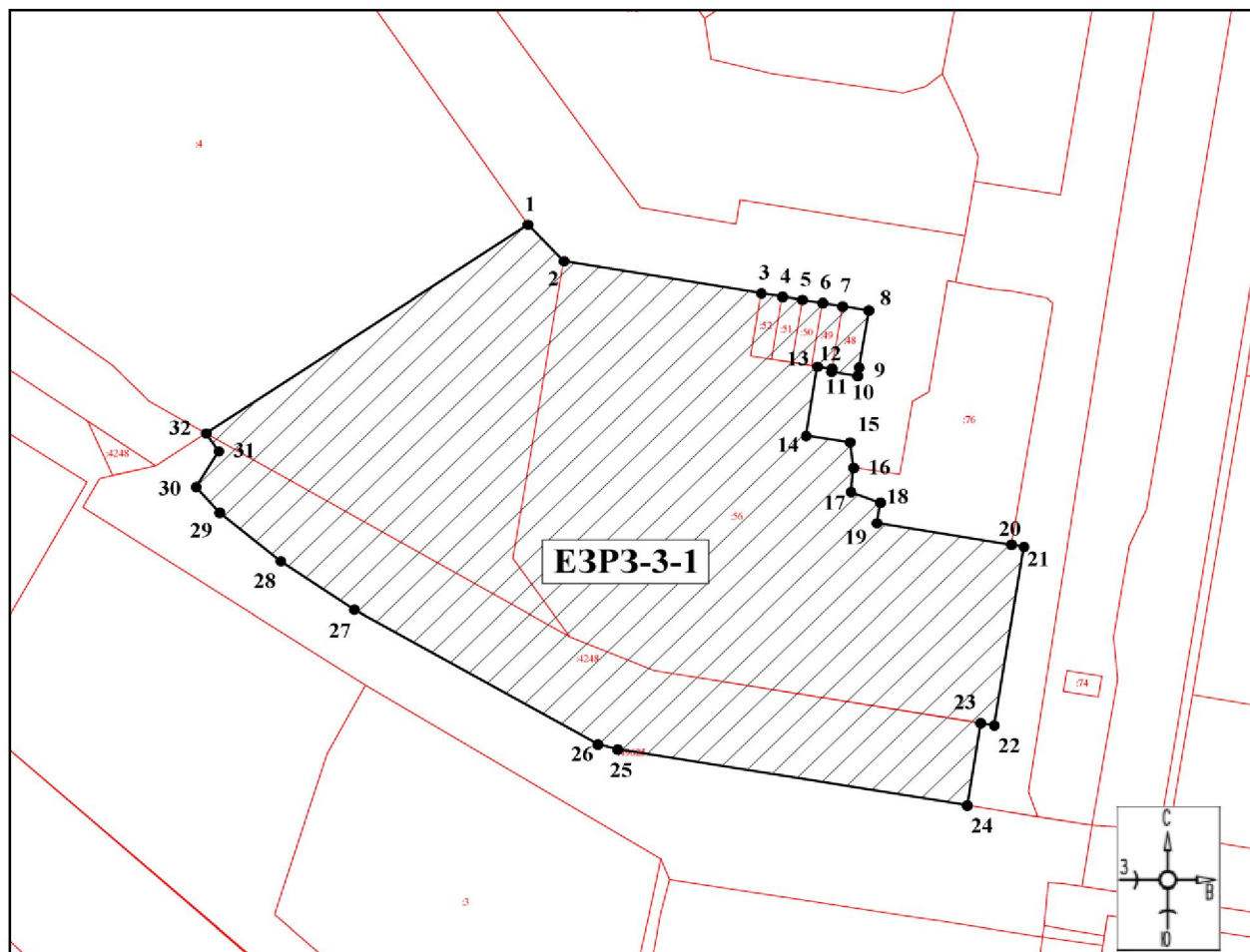
| 1. Система координат МСК-165, зона 2 | | | | | |
|-------------------------------------------------|---------------|-----------|---------------------------------------------------------|------------------------------------------------------------------------|-------------------------------------------------------|
| 2. Сведения о характерных точках границ объекта | | | | | |
| Обозначение характерных точек границ | Координаты, м | | Метод определения координат характерной точки | Средняя квадратическая погрешность положения характерной точки (Mt), м | Описание обозначения точки на местности (при наличии) |
| | X | Y | | | |
| 1 | 2 | 3 | 4 | 5 | 6 |
| 1 | 2043932,35 | 152646,39 | метод спутниковых геодезических измерений (определений) | 0,10 | - |
| 2 | 2043923,68 | 152654,56 | | 0,10 | - |
| 3 | 2043916,05 | 152699,68 | | 0,10 | - |
| 4 | 2043915,27 | 152704,49 | | 0,10 | - |
| 5 | 2043914,51 | 152709,09 | | 0,10 | - |
| 6 | 2043913,76 | 152713,68 | | 0,10 | - |
| 7 | 2043913,00 | 152718,28 | | 0,10 | - |
| 8 | 2043912,03 | 152724,25 | | 0,10 | - |
| 9 | 2043898,46 | 152722,03 | | 0,10 | - |
| 10 | 2043896,45 | 152721,71 | | 0,10 | - |
| 11 | 2043897,46 | 152715,74 | | 0,10 | - |
| 12 | 2043898,16 | 152715,85 | | 0,10 | - |
| 13 | 2043898,67 | 152712,48 | | 0,10 | - |
| 14 | 2043882,26 | 152709,92 | | 0,10 | - |
| 15 | 2043880,70 | 152719,98 | | 0,10 | - |
| 16 | 2043874,65 | 152720,77 | | 0,10 | - |
| 17 | 2043868,88 | 152720,19 | | 0,10 | - |
| 18 | 2043866,37 | 152726,87 | | 0,10 | - |
| 19 | 2043861,51 | 152726,10 | | 0,10 | - |
| 20 | 2043856,38 | 152756,83 | | 0,10 | - |
| 21 | 2043855,90 | 152759,71 | | 0,10 | - |
| 22 | 2043813,52 | 152752,92 | | 0,10 | - |

| 1 | 2 | 3 | 4 | 5 | 6 |
|----|------------|-----------|---|------|---|
| 23 | 2043814,04 | 152749,81 | | 0,10 | - |
| 24 | 2043794,49 | 152746,74 | | 0,10 | - |
| 25 | 2043807,82 | 152666,81 | | 0,10 | - |
| 26 | 2043809,02 | 152662,33 | | 0,10 | - |
| 27 | 2043840,99 | 152606,65 | | 0,10 | - |
| 28 | 2043852,46 | 152589,85 | | 0,10 | - |
| 29 | 2043863,94 | 152575,92 | | 0,10 | - |
| 30 | 2043870,10 | 152570,53 | | 0,10 | - |
| 31 | 2043878,56 | 152575,72 | | 0,10 | - |
| 32 | 2043882,83 | 152572,84 | | 0,10 | - |
| 1 | 2043932,35 | 152646,39 | | 0,10 | - |

Текстовое описание местоположения границ участка ЕЗРЗ-3-1

| Прохождение границы | | Описание прохождения границы |
|---------------------|----------|---------------------------------------------|
| от точки | до точки | |
| 1 | 2 | 3 |
| 1 | 2 | на юго-восток – 11,91 м |
| 2 | 3 | на юго-восток – 45,76 м |
| 3 | 4 | на юго-восток – 4,87 м |
| 4 | 5 | на юго-восток – 4,66 м |
| 5 | 6 | на юго-восток – 4,65 м |
| 6 | 7 | на юго-восток – 4,66 м |
| 7 | 8 | на юго-восток – 6,05 м |
| 8 | 9 | на юго-запад – 13,75 м |
| 9 | 10 | на юго-запад – 2,04 м |
| 10 | 11 | на северо-запад – 6,05 м |
| 11 | 12 | на северо-восток – 0,71 м |
| 12 | 13 | на северо-запад – 3,41 м |
| 13 | 14 | на юго-запад – 16,61 м |
| 14 | 15 | на юго-восток – 10,18 м |
| 15 | 16 | на юго-восток – 6,10 м |
| 16 | 17 | на юго-запад – 5,80 м |
| 17 | 18 | на юго-восток – 7,14 м |
| 18 | 19 | на юго-запад – 4,92 м |
| 19 | 20 | на юго-восток – 31,16 м |
| 20 | 21 | на юго-восток – 2,92 м |
| 21 | 22 | на юго-запад – 42,92 м |
| 22 | 23 | на северо-запад – 3,15 м |
| 23 | 24 | на юго-запад – 19,79 м |
| 24 | 25 | на северо-запад – 81,03 м |
| 25 | 26 | на северо-запад – 4,64 м |
| 26 | 27 | на северо-запад – 64,21 м |
| 27 | 28 | на северо-запад – 20,34 м |
| 28 | 29 | на северо-запад – 18,05 м |
| 29 | 30 | на северо-запад – 8,19 м |
| 30 | 31 | на северо-восток – 9,93 м |
| 31 | 32 | на северо-запад – 5,15 м |
| 32 | 1 | на северо-восток в исходную точку – 88,67 м |

Графическое изображение границ участка ЕЗРЗ-3-1



Масштаб 1:1000

Используемые условные знаки и обозначения:



– границы территории участка ЕЗРЗ-3-1;

●1

– обозначение характерной (поворотной) точки.

Графическое описание местоположения границ участка ЕЗРЗ-3-2

Раздел 1

Сведения об объекте

| № п/п | Характеристики объекта | Описание характеристик |
|-------|---------------------------------------------------------------------------------|--------------------------------|
| 1 | 2 | 3 |
| 1 | Местоположение объекта | Красноярский край, г. Норильск |
| 2 | Площадь объекта ± величина погрешности определения площади ($P \pm \Delta P$) | 11894 ± 38 |
| 3 | Иные характеристики объекта | – |

Раздел 2

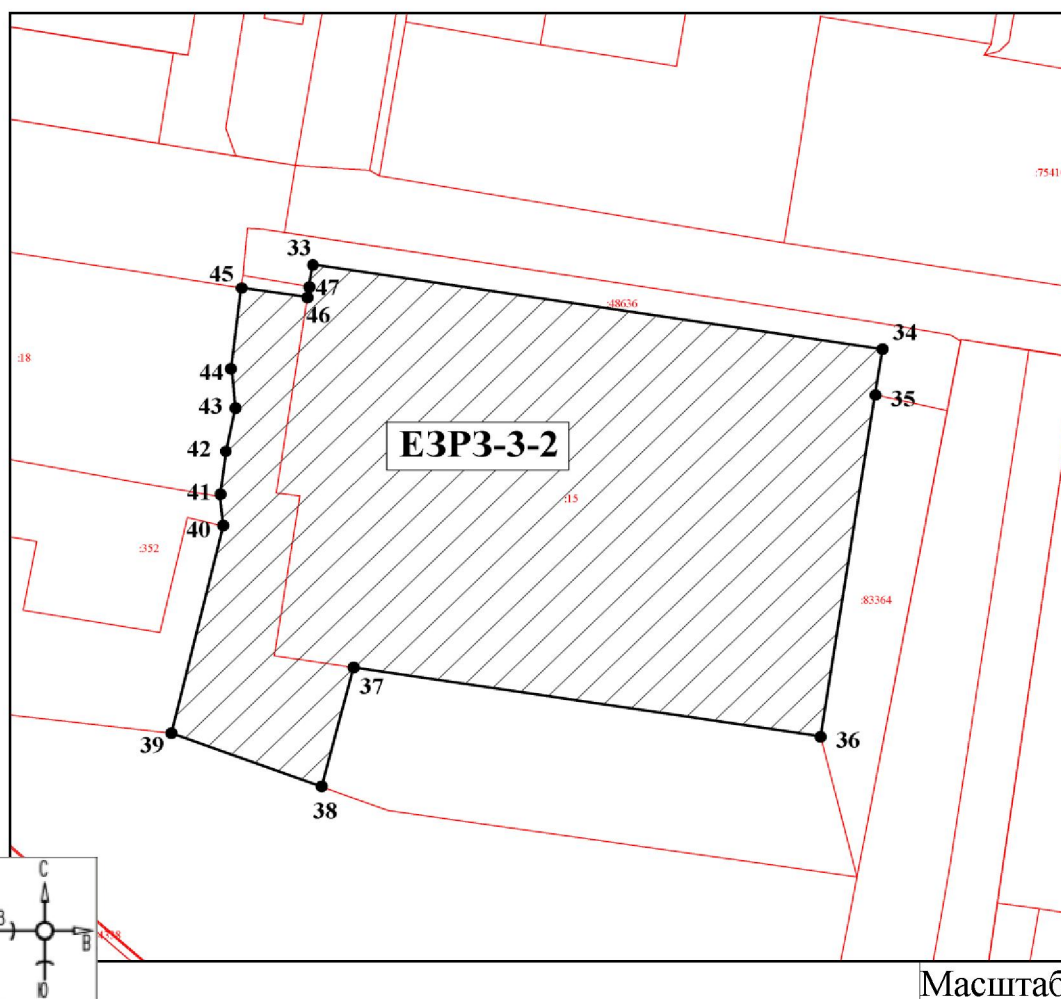
Сведения о местоположении границ объекта

| 1. Система координат МСК-165, зона 2 | | | | | |
|-------------------------------------------------|---------------|-----------|---------------------------------------------------------------------|---------------------------------------------------------------------------------------|----------------------------------------------------------------------|
| 2. Сведения о характерных точках границ объекта | | | | | |
| Обозначение характерных точек границ | Координаты, м | | Метод определения координат характерной точки | Средняя квадратическая погрешность положения характерной точки (Mt), м | Описание обозначения точки на местности (при наличии) |
| | X | Y | | | |
| 1 | 2 | 3 | 4 | 5 | 6 |
| 33 | 2043768,26 | 152778,89 | метод спутниковых геодезических измерений (определений) | 0,10 | - |
| 34 | 2043750,01 | 152897,48 | | 0,10 | - |
| 35 | 2043740,07 | 152895,96 | | 0,10 | - |
| 36 | 2043666,00 | 152884,55 | | 0,10 | - |
| 37 | 2043680,94 | 152787,38 | | 0,10 | - |
| 38 | 2043655,12 | 152780,81 | | 0,10 | - |
| 39 | 2043666,76 | 152749,44 | | 0,10 | - |
| 40 | 2043711,57 | 152760,27 | | 0,10 | - |
| 41 | 2043718,01 | 152759,53 | | 0,10 | - |
| 42 | 2043728,14 | 152760,89 | | 0,10 | - |
| 43 | 2043737,33 | 152762,82 | | 0,10 | - |
| 44 | 2043746,43 | 152761,96 | | 0,10 | - |
| 45 | 2043763,25 | 152764,01 | | 0,10 | - |
| 46 | 2043761,21 | 152777,79 | | 0,10 | - |
| 47 | 2043763,46 | 152778,15 | | 0,10 | - |
| 33 | 2043768,26 | 152778,89 | 0,10 | - | |

Текстовое описание местоположения границ участка ЕЗРЗ-3-2

| Прохождение границы | | Описание прохождения границы |
|---------------------|----------|--------------------------------------------|
| от точки | до точки | |
| 1 | 2 | 3 |
| 33 | 34 | на юго-восток – 119,99 м |
| 34 | 35 | на юго-запад – 10,06 м |
| 35 | 36 | на юго-запад – 74,94 м |
| 36 | 37 | на северо-запад – 98,31 м |
| 37 | 38 | на юго-запад – 26,64 м |
| 38 | 39 | на северо-запад – 33,46 м |
| 39 | 40 | на северо-восток – 46,10 м |
| 40 | 41 | на северо-запад – 6,48 м |
| 41 | 42 | на северо-восток – 10,22 м |
| 42 | 43 | на северо-восток – 9,39 м |
| 43 | 44 | на северо-запад – 9,14 м |
| 44 | 45 | на северо-восток – 16,94 м |
| 45 | 46 | на юго-восток – 13,93 м |
| 46 | 47 | на северо-восток – 2,28 м |
| 47 | 33 | на северо-восток в исходную точку – 4,86 м |

Графическое изображение границ участка ЕЗРЗ-3-2



Используемые условные знаки и обозначения:



– границы территории участка ЕЗРЗ-3-2;

●1

– обозначение характерной (поворотной) точки.

Графическое описание местоположения границ участка ЕЗРЗ-3-3

Раздел 1

Сведения об объекте

| № п/п | Характеристики объекта | Описание характеристик |
|-------|---------------------------------------------------------------------------------|--------------------------------|
| 1 | 2 | 3 |
| 1 | Местоположение объекта | Красноярский край, г. Норильск |
| 2 | Площадь объекта ± величина погрешности определения площади ($P \pm \Delta P$) | 17837 ± 47 |
| 3 | Иные характеристики объекта | – |

Раздел 2

Сведения о местоположении границ объекта

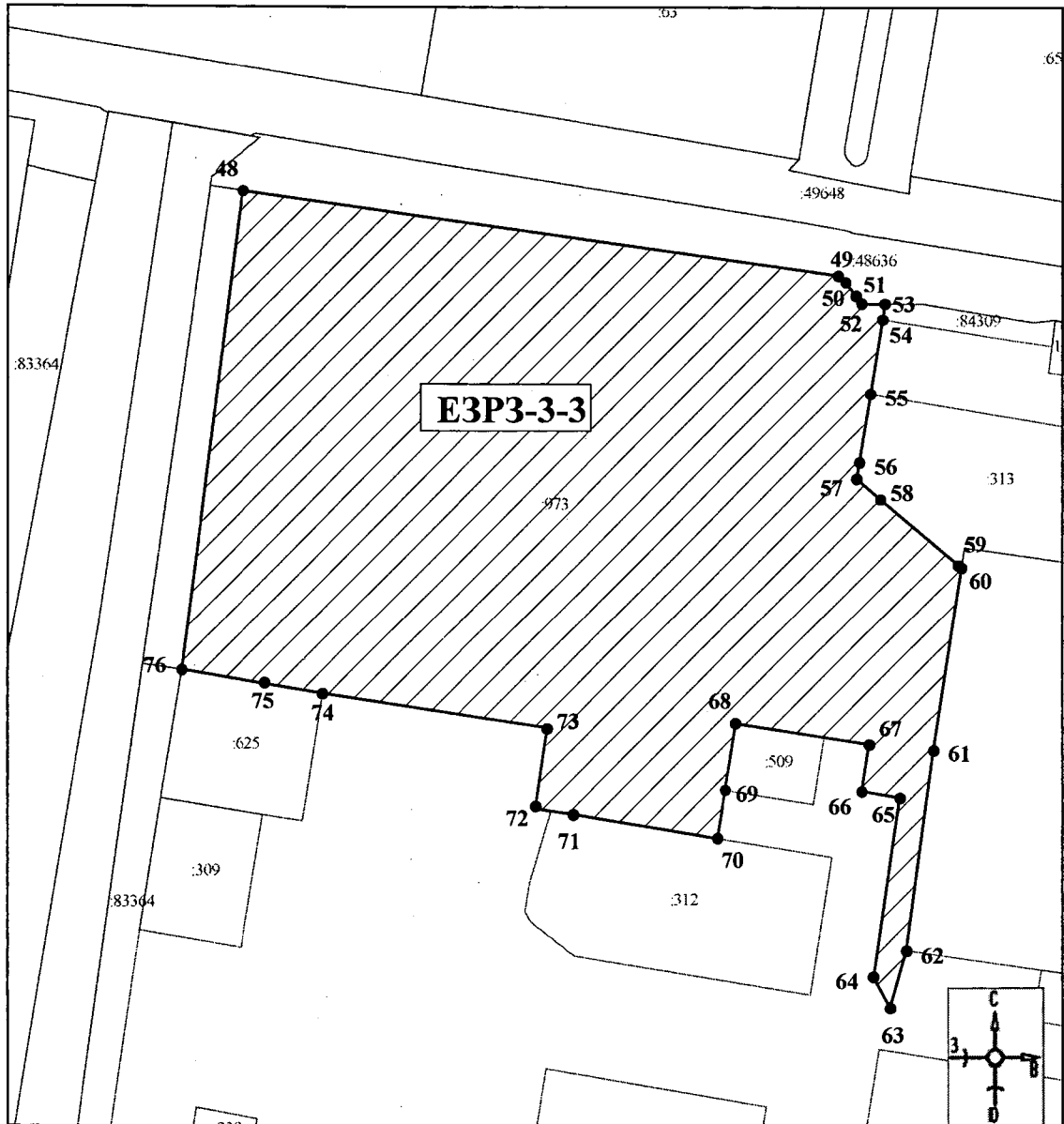
| 1. Система координат МСК-165, зона 2 | | | | | |
|-------------------------------------------------|---------------|-----------|---------------------------------------------------------------------|---------------------------------------------------------------------------------------|----------------------------------------------------------------------|
| 2. Сведения о характерных точках границ объекта | | | | | |
| Обозначение характерных точек границ | Координаты, м | | Метод определения координат характерной точки | Средняя квадратическая погрешность положения характерной точки (Mt), м | Описание обозначения точки на местности (при наличии) |
| | X | Y | | | |
| 1 | 2 | 3 | 4 | 5 | 6 |
| 48 | 2043734,77 | 152943,77 | метод спутниковых геодезических измерений (определений) | 0,10 | - |
| 49 | 2043716,07 | 153076,81 | | 0,10 | - |
| 50 | 2043714,64 | 153078,48 | | 0,10 | - |
| 51 | 2043711,68 | 153080,78 | | 0,10 | - |
| 52 | 2043709,89 | 153082,05 | | 0,10 | - |
| 53 | 2043709,88 | 153087,23 | | 0,10 | - |
| 54 | 2043706,41 | 153086,68 | | 0,10 | - |
| 55 | 2043689,90 | 153084,01 | | 0,10 | - |
| 56 | 2043674,76 | 153081,54 | | 0,10 | - |
| 57 | 2043671,14 | 153080,95 | | 0,10 | - |
| 58 | 2043666,73 | 153086,18 | | 0,10 | - |
| 59 | 2043652,17 | 153103,45 | | 0,10 | - |
| 60 | 2043651,59 | 153104,14 | | 0,10 | - |
| 61 | 2043610,92 | 153097,94 | | 0,10 | - |
| 62 | 2043566,98 | 153091,97 | | 0,10 | - |
| 63 | 2043554,34 | 153088,37 | | 0,10 | - |
| 64 | 2043561,20 | 153084,69 | | 0,10 | - |
| 65 | 2043600,37 | 153090,49 | | 0,10 | - |
| 66 | 2043601,85 | 153082,07 | | 0,10 | - |
| 67 | 2043612,24 | 153083,71 | | 0,10 | - |
| 68 | 2043616,98 | 153053,94 | | 0,10 | - |
| 69 | 2043602,17 | 153051,57 | | 0,10 | - |
| 70 | 2043591,55 | 153049,84 | | 0,10 | - |
| 71 | 2043596,79 | 153017,56 | | 0,10 | - |
| 72 | 2043597,98 | 153009,07 | | 0,10 | - |
| 73 | 2043616,00 | 153011,72 | | 0,10 | - |
| 74 | 2043623,64 | 152961,72 | | 0,10 | - |
| 75 | 2043625,87 | 152947,90 | | 0,10 | - |
| 76 | 2043628,76 | 152930,14 | 0,10 | - | |
| 48 | 2043734,77 | 152943,77 | 0,10 | - | |

Текстовое описание местоположения границ участка ЕЗРЗ-3-3

| Прохождение границы | | Описание прохождения границы |
|---------------------|----------|------------------------------|
| от точки | до точки | |
| 1 | 2 | 3 |
| 48 | 49 | на юго-восток – 134,34 м |

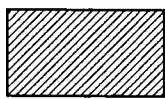
| 1 | 2 | 3 |
|----|----|----------------------------------------------|
| 49 | 50 | на юго-восток – 2,20 м |
| 50 | 51 | на юго-восток – 3,75 м |
| 51 | 52 | на юго-восток – 2,19 м |
| 52 | 53 | на юго-восток – 5,18 м |
| 53 | 54 | на юго-запад – 3,51 м |
| 54 | 55 | на юго-запад – 16,72 м |
| 55 | 56 | на юго-запад – 15,34 м |
| 56 | 57 | на юго-запад – 3,67 м |
| 57 | 58 | на юго-восток – 6,84 м |
| 58 | 59 | на юго-восток – 22,59 м |
| 59 | 60 | на юго-восток – 0,90 м |
| 60 | 61 | на юго-запад – 41,14 м |
| 61 | 62 | на юго-запад – 44,34 м |
| 62 | 63 | на юго-запад – 13,14 м |
| 63 | 64 | на северо-запад – 7,78 м |
| 64 | 65 | на северо-восток – 39,60 м |
| 65 | 66 | на северо-запад – 8,55 м |
| 66 | 67 | на северо-восток – 10,52 м |
| 67 | 68 | на северо-запад – 30,14 м |
| 68 | 69 | на юго-запад – 15,00 м |
| 69 | 70 | на юго-запад – 10,76 м |
| 70 | 71 | на северо-запад – 32,70 м |
| 71 | 72 | на северо-запад – 8,57 м |
| 72 | 73 | на северо-восток – 18,21 м |
| 73 | 74 | на северо-запад – 50,58 м |
| 74 | 75 | на северо-запад – 14,00 м |
| 75 | 76 | на северо-запад – 17,99 м |
| 76 | 48 | на северо-восток в исходную точку – 106,88 м |

Графическое изображение границ участка ЕЗРЗ-3-3



Масштаб 1:1000

Используемые условные знаки и обозначения:



– границы территории участка ЕЗРЗ-3-3;

●1

– обозначение характерной (поворотной) точки.

Графическое описание местоположения границ участка ЕЗРЗ-3-4

Раздел 1

Сведения об объекте

| № п/п | Характеристики объекта | Описание характеристик |
|-------|-------------------------------------------------------------------------------------|--------------------------------|
| 1 | 2 | 3 |
| 1 | Местоположение объекта | Красноярский край, г. Норильск |
| 2 | Площадь объекта \pm величина погрешности определения площади ($P \pm \Delta P$) | 10210 \pm 35 |
| 3 | Иные характеристики объекта | — |

Раздел 2

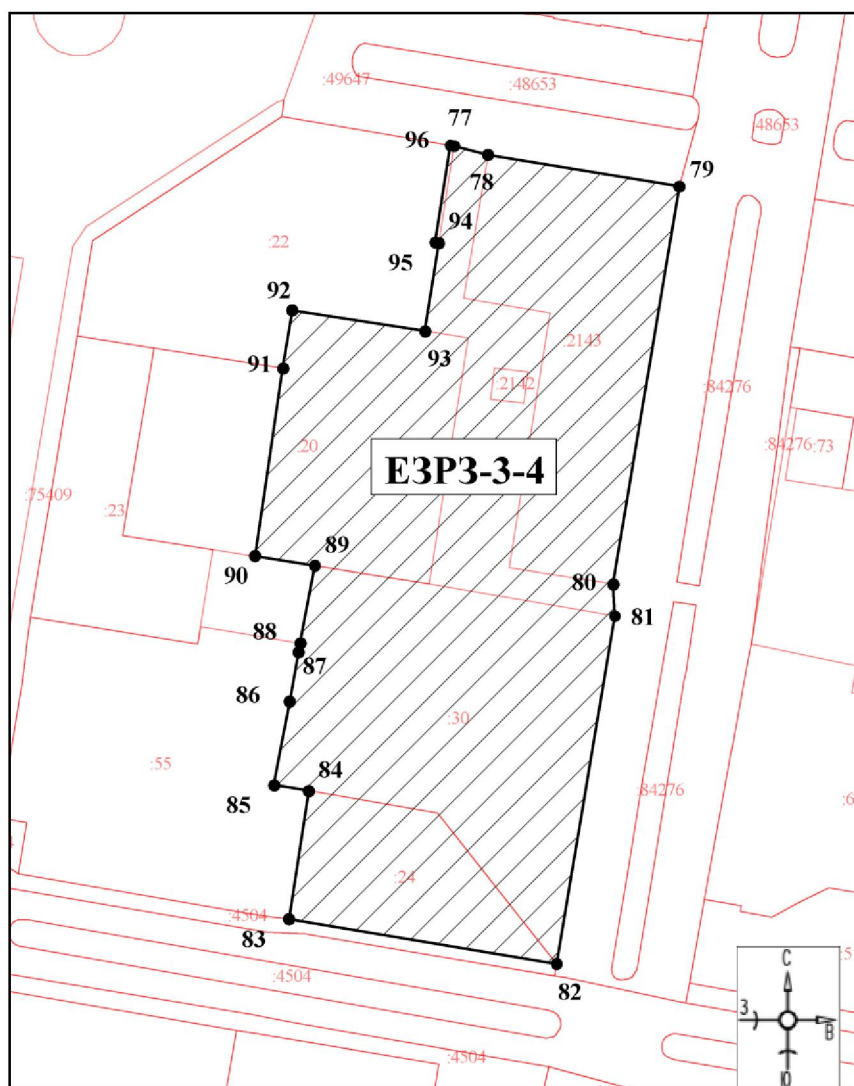
Сведения о местоположении границ объекта

| 1. Система координат МСК-165, зона 2 | | | | | |
|-------------------------------------------------|---------------|-----------|---------------------------------------------------------|------------------------------------------------------------------------|-------------------------------------------------------|
| 2. Сведения о характерных точках границ объекта | | | | | |
| Обозначение характерных точек границ | Координаты, м | | Метод определения координат характерной точки | Средняя квадратическая погрешность положения характерной точки (Mt), м | Описание обозначения точки на местности (при наличии) |
| | X | Y | | | |
| 1 | 2 | 3 | 4 | 5 | 6 |
| 77 | 2044091,73 | 153075,52 | метод спутниковых геодезических измерений (определений) | 0,10 | - |
| 78 | 2044089,89 | 153082,53 | | 0,10 | - |
| 79 | 2044083,31 | 153122,34 | | 0,10 | - |
| 80 | 2044000,55 | 153108,59 | | 0,10 | - |
| 81 | 2043994,00 | 153108,95 | | 0,10 | - |
| 82 | 2043921,59 | 153096,82 | | 0,10 | - |
| 83 | 2043930,90 | 153041,16 | | 0,10 | - |
| 84 | 2043957,58 | 153045,25 | | 0,10 | - |
| 85 | 2043958,79 | 153038,02 | | 0,10 | - |
| 86 | 2043976,17 | 153041,25 | | 0,10 | - |
| 87 | 2043986,51 | 153043,15 | | 0,10 | - |
| 88 | 2043988,31 | 153043,50 | | 0,10 | - |
| 89 | 2044004,44 | 153046,51 | | 0,10 | - |
| 90 | 2044006,39 | 153034,08 | | 0,10 | - |
| 91 | 2044045,46 | 153039,89 | | 0,10 | - |
| 92 | 2044057,53 | 153041,78 | | 0,10 | - |
| 93 | 2044053,20 | 153069,47 | | 0,10 | - |
| 94 | 2044071,57 | 153072,35 | | 0,10 | - |
| 95 | 2044071,67 | 153071,60 | | 0,10 | - |
| 96 | 2044091,86 | 153074,72 | | 0,10 | - |
| 77 | 2044091,73 | 153075,52 | 0,10 | - | |

Текстовое описание местоположения границ участка ЕЗРЗ-3-4

| Прохождение границы | | Описание прохождения границы |
|---------------------|----------|-----------------------------------------|
| от точки | до точки | |
| 1 | 2 | 3 |
| 77 | 78 | на юго-восток – 7,25 м |
| 78 | 79 | на юго-восток – 40,35 м |
| 79 | 80 | на юго-запад – 83,89 м |
| 80 | 81 | на юго-восток – 6,56 м |
| 81 | 82 | на юго-запад – 73,42 м |
| 82 | 83 | на северо-запад – 56,43 м |
| 83 | 84 | на северо-восток – 26,99 м |
| 84 | 85 | на северо-запад – 7,33 м |
| 85 | 86 | на северо-восток – 17,68 м |
| 86 | 87 | на северо-восток – 10,51 м |
| 87 | 88 | на северо-восток – 1,83 м |
| 88 | 89 | на северо-восток – 16,41 м |
| 89 | 90 | на северо-запад – 12,59 м |
| 90 | 91 | на северо-восток – 39,50 м |
| 91 | 92 | на северо-восток – 12,22 м |
| 92 | 93 | на юго-восток – 28,03 м |
| 93 | 94 | на северо-восток – 18,60 м |
| 94 | 95 | на северо-запад – 0,76 м |
| 95 | 96 | на северо-восток – 20,43 м |
| 96 | 77 | на юго-восток в исходную точку – 0,81 м |

Графическое изображение границ участка ЕЗРЗ-3-4



Масштаб 1:800

Используемые условные знаки и обозначения:



– границы территории участка ЕЗРЗ-3-4;

●1

– обозначение характерной (поворотной) точки.

Графическое описание местоположения границ участка ЕЗРЗ-3-5

Раздел 1

Сведения об объекте

| № п/п | Характеристики объекта | Описание характеристик |
|-------|-------------------------------------------------------------------------------------|--------------------------------|
| 1 | 2 | 3 |
| 1 | Местоположение объекта | Красноярский край, г. Норильск |
| 2 | Площадь объекта \pm величина погрешности определения площади ($P \pm \Delta P$) | 9310 \pm 34 |
| 3 | Иные характеристики объекта | – |

Раздел 2

Сведения о местоположении границ объекта

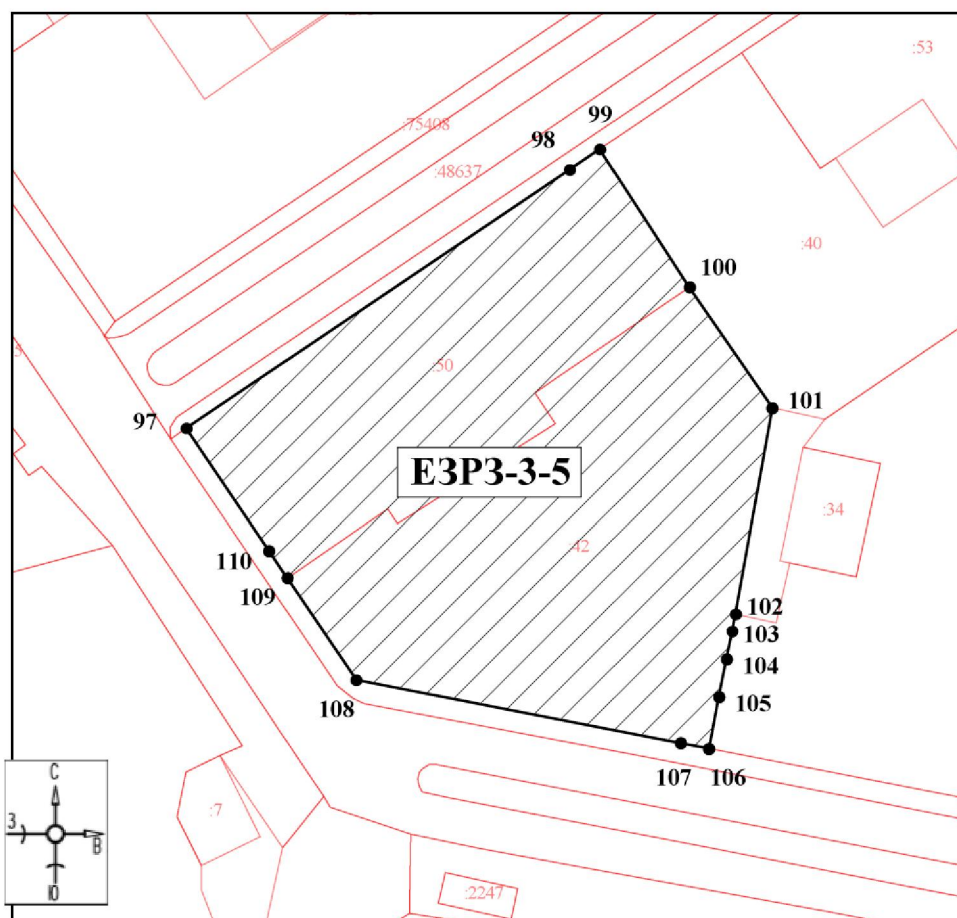
| 1. Система координат МСК-165, зона 2 | | | | | |
|-------------------------------------------------|---------------|-----------|---------------------------------------------------------|------------------------------------------------------------------------|-------------------------------------------------------|
| 2. Сведения о характерных точках границ объекта | | | | | |
| Обозначение характерных точек границ | Координаты, м | | Метод определения координат характерной точки | Средняя квадратическая погрешность положения характерной точки (Mt), м | Описание обозначения точки на местности (при наличии) |
| | X | Y | | | |
| 1 | 2 | 3 | 4 | 5 | 6 |
| 97 | 2044461,97 | 152338,38 | метод спутниковых геодезических измерений (определений) | 0,10 | - |
| 98 | 2044515,78 | 152418,10 | | 0,10 | - |
| 99 | 2044520,02 | 152424,38 | | 0,10 | - |
| 100 | 2044491,34 | 152443,02 | | 0,10 | - |
| 101 | 2044466,20 | 152460,26 | | 0,10 | - |
| 102 | 2044423,36 | 152452,62 | | 0,10 | - |
| 103 | 2044419,79 | 152451,91 | | 0,10 | - |
| 104 | 2044413,99 | 152450,76 | | 0,10 | - |
| 105 | 2044406,16 | 152449,14 | | 0,10 | - |
| 106 | 2044395,35 | 152447,08 | | 0,10 | - |
| 107 | 2044396,50 | 152441,21 | | 0,10 | - |
| 108 | 2044409,65 | 152373,72 | | 0,10 | - |
| 109 | 2044430,88 | 152359,38 | | 0,10 | - |
| 110 | 2044436,45 | 152355,61 | | 0,10 | - |
| 97 | 2044461,97 | 152338,38 | 0,10 | - | |

Текстовое описание местоположения границ участка ЕЗРЗ-3-5

| Прохождение границы | | Описание прохождения границы |
|---------------------|----------|------------------------------|
| от точки | до точки | |
| 1 | 2 | 3 |
| 97 | 98 | на северо-восток – 96,18 м |

| 1 | 2 | 3 |
|-----|-----|--------------------------------------------|
| 98 | 99 | на северо-восток – 7,58 м |
| 99 | 100 | на юго-восток – 34,21 м |
| 100 | 101 | на юго-восток – 30,48 м |
| 101 | 102 | на юго-запад – 43,52 м |
| 102 | 103 | на юго-запад – 3,64 м |
| 103 | 104 | на юго-запад – 5,91 м |
| 104 | 105 | на юго-запад – 8,00 м |
| 105 | 106 | на юго-запад – 11,00 м |
| 106 | 107 | на северо-запад – 5,98 м |
| 107 | 108 | на северо-запад – 68,76 м |
| 108 | 109 | на северо-запад – 25,62 м |
| 109 | 110 | на северо-запад – 6,73 м |
| 110 | 97 | на северо-запад в исходную точку – 30,79 м |

Графическое изображение границ участка ЕЗРЗ-3-5



Масштаб 1:800

Используемые условные знаки и обозначения:

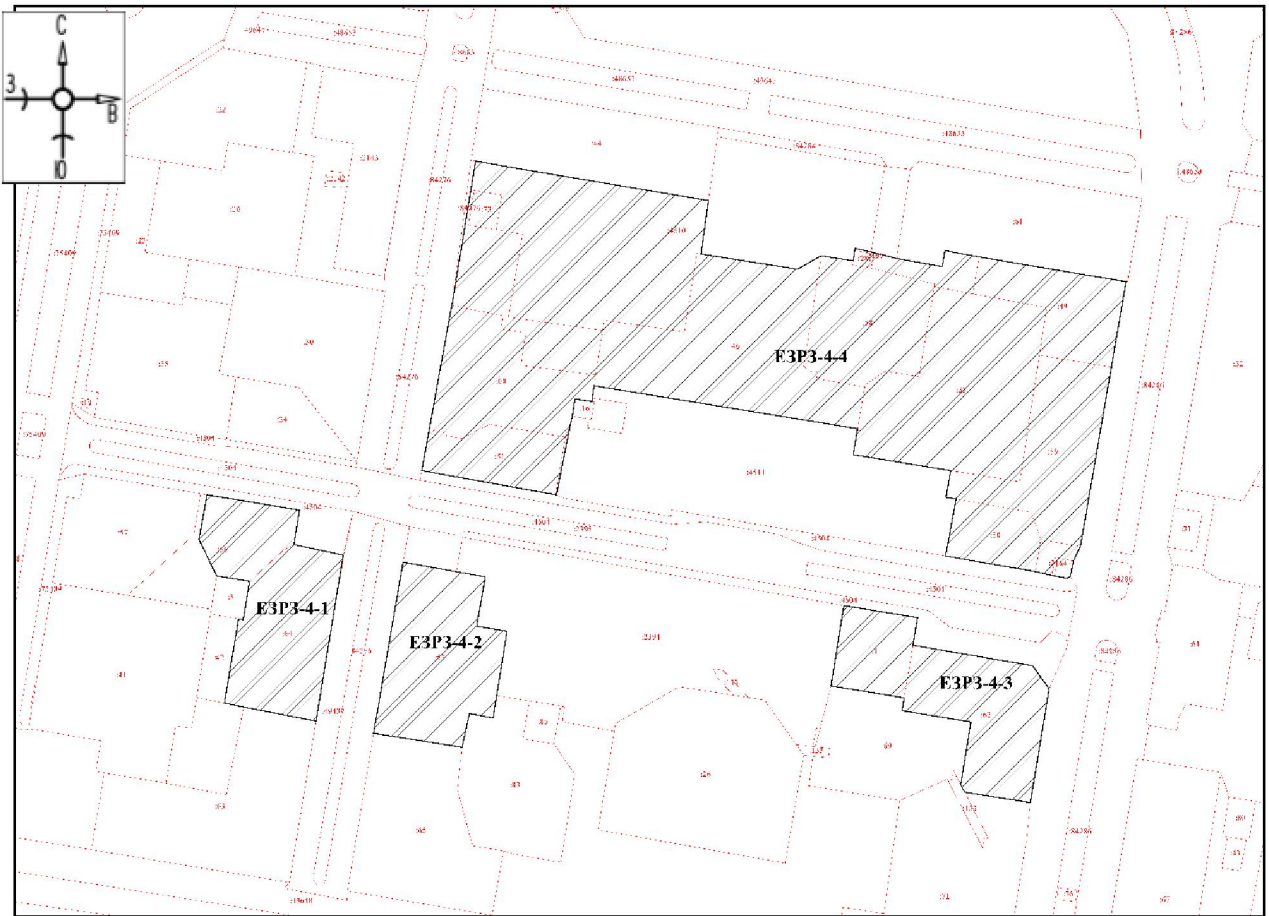


– границы территории участка ЕЗРЗ-3-5;



– обозначение характерной (поворотной) точки.

Участок ЕЗРЗ-4



Масштаб 1:2000

Используемые условные знаки и обозначения:



– границы территории участка ЕЗРЗ-4.

Графическое описание местоположения границ участка ЕЗРЗ-4-1

Раздел 1

Сведения об объекте

| № п/п | Характеристики объекта | Описание характеристик |
|-------|-------------------------------------------------------------------------------------|--------------------------------|
| 1 | 2 | 3 |
| 1 | Местоположение объекта | Красноярский край, г. Норильск |
| 2 | Площадь объекта \pm величина погрешности определения площади ($P \pm \Delta P$) | 3756 \pm 21 |
| 3 | Иные характеристики объекта | – |

Раздел 2

Сведения о местоположении границ объекта

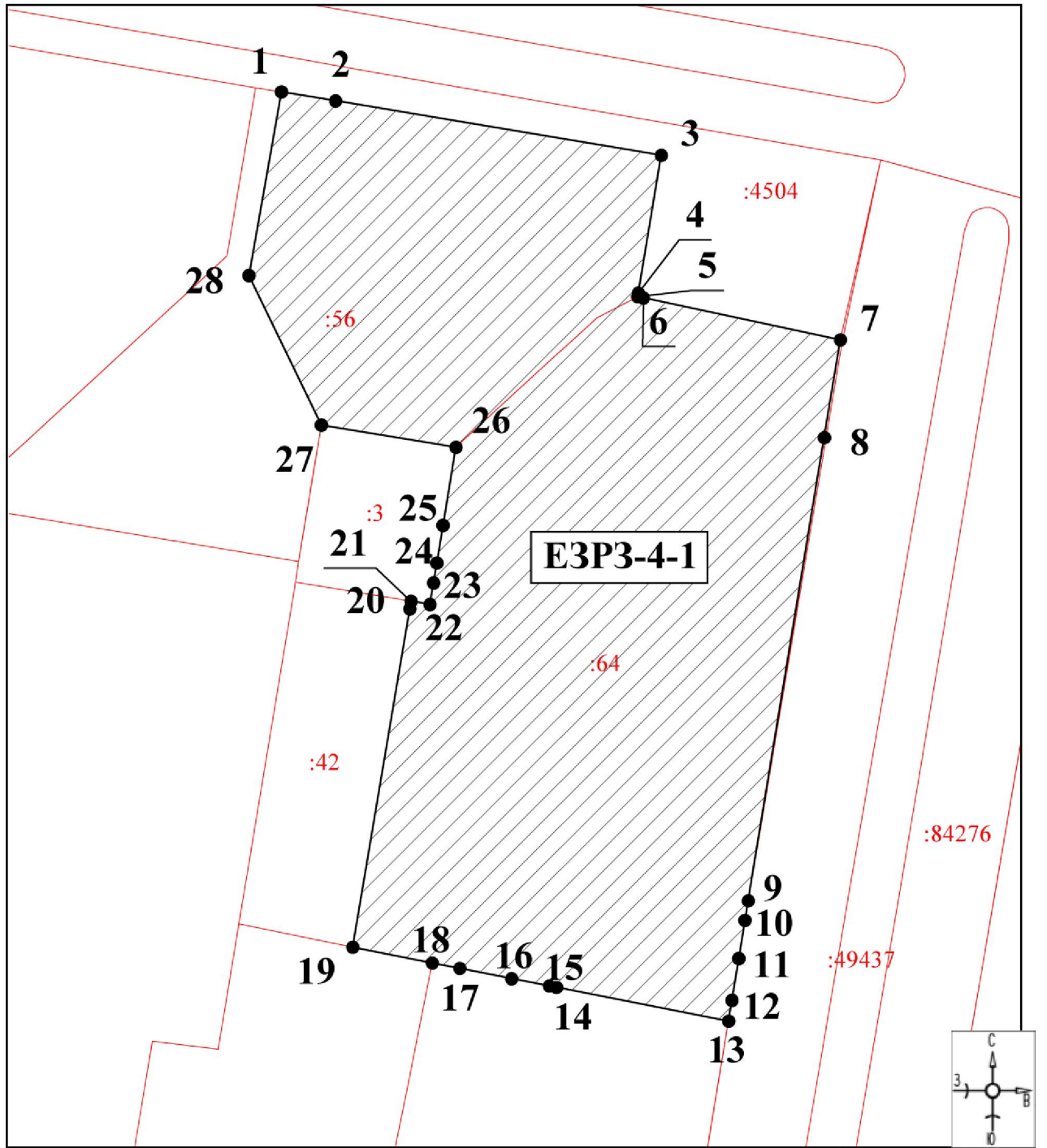
| 1. Система координат МСК-165, зона 2 | | | | | |
|-------------------------------------------------|---------------|-----------|---------------------------------------------------------|------------------------------------------------------------------------|-------------------------------------------------------|
| 2. Сведения о характерных точках границ объекта | | | | | |
| Обозначение характерных точек границ | Координаты, м | | Метод определения координат характерной точки | Средняя квадратическая погрешность положения характерной точки (Mt), м | Описание обозначения точки на местности (при наличии) |
| | X | Y | | | |
| 1 | 2 | 3 | 4 | 5 | 6 |
| 1 | 2043907,33 | 153032,89 | метод спутниковых геодезических измерений (определений) | 0,10 | - |
| 2 | 2043906,40 | 153038,52 | | 0,10 | - |
| 3 | 2043900,74 | 153072,39 | | 0,10 | - |
| 4 | 2043886,44 | 153070,00 | | 0,10 | - |
| 5 | 2043886,05 | 153069,94 | | 0,10 | - |
| 6 | 2043885,93 | 153070,52 | | 0,10 | - |
| 7 | 2043881,57 | 153091,02 | | 0,10 | - |
| 8 | 2043871,41 | 153089,35 | | 0,10 | - |
| 9 | 2043823,30 | 153081,44 | | 0,10 | - |
| 10 | 2043821,26 | 153081,09 | | 0,10 | - |
| 11 | 2043817,31 | 153080,45 | | 0,10 | - |
| 12 | 2043812,96 | 153079,74 | | 0,10 | - |
| 13 | 2043810,80 | 153079,39 | | 0,10 | - |
| 14 | 2043814,30 | 153061,50 | | 0,10 | - |
| 15 | 2043814,44 | 153060,77 | | 0,10 | - |
| 16 | 2043815,21 | 153056,84 | | 0,10 | - |
| 17 | 2043816,28 | 153051,45 | | 0,10 | - |
| 18 | 2043816,83 | 153048,59 | | 0,10 | - |
| 19 | 2043818,47 | 153040,31 | | 0,10 | - |
| 20 | 2043853,61 | 153046,25 | | 0,10 | - |

| 1 | 2 | 3 | 4 | 5 | 6 |
|----|------------|-----------|---|------|---|
| 21 | 2043854,42 | 153046,38 | | 0,10 | - |
| 22 | 2043854,09 | 153048,35 | | 0,10 | - |
| 23 | 2043856,32 | 153048,72 | | 0,10 | - |
| 24 | 2043858,39 | 153049,07 | | 0,10 | - |
| 25 | 2043862,30 | 153049,71 | | 0,10 | - |
| 26 | 2043870,41 | 153051,05 | | 0,10 | - |
| 27 | 2043872,72 | 153037,05 | | 0,10 | - |
| 28 | 2043888,25 | 153029,51 | | 0,10 | - |
| 1 | 2043907,33 | 153032,89 | | 0,10 | - |

Текстовое описание местоположения границ участка ЕЗРЗ-4-1

| Прохождение границы | | Описание прохождения границы |
|---------------------|----------|---------------------------------------------|
| от точки | до точки | |
| 1 | 2 | 3 |
| 1 | 2 | на юго-восток – 5,71 м |
| 2 | 3 | на юго-восток – 34,34 м |
| 3 | 4 | на юго-запад – 14,50 м |
| 4 | 5 | на юго-запад – 0,39 м |
| 5 | 6 | на юго-восток – 0,59 м |
| 6 | 7 | на юго-восток – 20,96 м |
| 7 | 8 | на юго-запад – 10,30 м |
| 8 | 9 | на юго-запад – 48,76 м |
| 9 | 10 | на юго-запад – 2,07 м |
| 10 | 11 | на юго-запад – 4,00 м |
| 11 | 12 | на юго-запад – 4,41 м |
| 12 | 13 | на юго-запад – 2,19 м |
| 13 | 14 | на северо-запад – 18,23 м |
| 14 | 15 | на северо-запад – 0,74 м |
| 15 | 16 | на северо-запад – 4,00 м |
| 16 | 17 | на северо-запад – 5,50 м |
| 17 | 18 | на северо-запад – 2,91 м |
| 18 | 19 | на северо-запад – 8,44 м |
| 19 | 20 | на северо-восток – 35,64 м |
| 20 | 21 | на северо-восток – 0,82 м |
| 21 | 22 | на юго-восток – 2,00 м |
| 22 | 23 | на северо-восток – 2,26 м |
| 23 | 24 | на северо-восток – 2,10 м |
| 24 | 25 | на северо-восток – 3,96 м |
| 25 | 26 | на северо-восток – 8,22 м |
| 26 | 27 | на северо-запад – 14,19 м |
| 27 | 28 | на северо-запад – 17,26 м |
| 28 | 1 | на северо-восток в исходную точку – 19,38 м |

Графическое изображение границ участка ЕЗРЗ-4-1



Масштаб 1:500

Используемые условные знаки и обозначения:



– границы территории участка ЕЗРЗ-4-1;



– обозначение характерной (поворотной) точки.

Графическое описание местоположения границ участка ЕЗРЗ-4-2

Раздел 1

Сведения об объекте

| № п/п | Характеристики объекта | Описание характеристик |
|-------|-------------------------------------------------------------------------------------|--------------------------------|
| 1 | 2 | 3 |
| 1 | Местоположение объекта | Красноярский край, г. Норильск |
| 2 | Площадь объекта \pm величина погрешности определения площади ($P \pm \Delta P$) | 3161 \pm 20 |
| 3 | Иные характеристики объекта | – |

Раздел 2

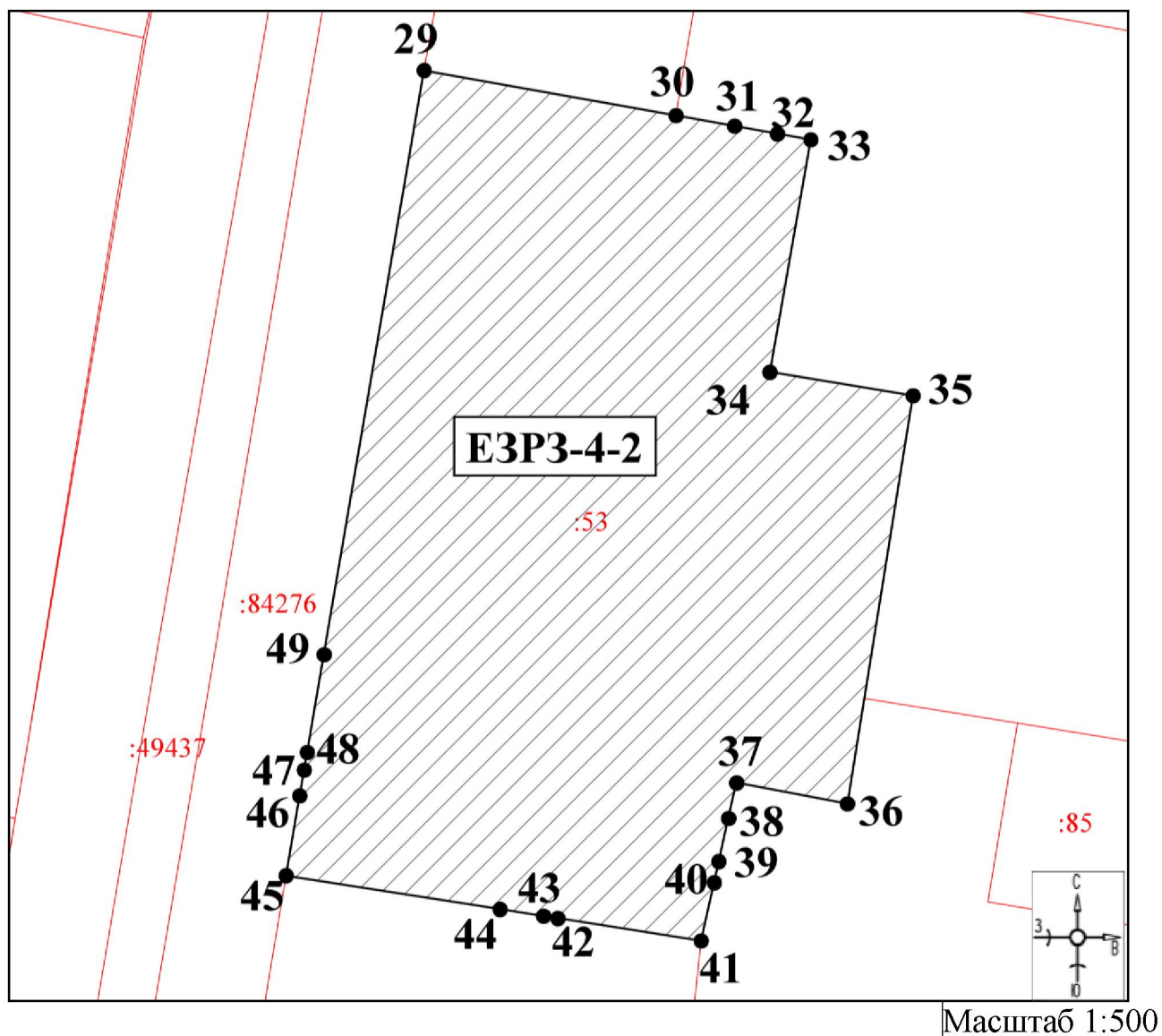
Сведения о местоположении границ объекта

| 1. Система координат МСК-165, зона 2 | | | | | |
|-------------------------------------------------|---------------|-----------|---------------------------------------------------------|------------------------------------------------------------------------|-------------------------------------------------------|
| 2. Сведения о характерных точках границ объекта | | | | | |
| Обозначение характерных точек границ | Координаты, м | | Метод определения координат характерной точки | Средняя квадратическая погрешность положения характерной точки (Mt), м | Описание обозначения точки на местности (при наличии) |
| | X | Y | | | |
| 1 | 2 | 3 | 4 | 5 | 6 |
| 29 | 2043878,61 | 153116,48 | метод спутниковых геодезических измерений (определений) | 0,10 | - |
| 30 | 2043874,52 | 153139,32 | | 0,10 | - |
| 31 | 2043873,56 | 153144,64 | | 0,10 | - |
| 32 | 2043872,86 | 153148,52 | | 0,10 | - |
| 33 | 2043872,33 | 153151,55 | | 0,10 | - |
| 34 | 2043851,25 | 153147,84 | | 0,10 | - |
| 35 | 2043849,12 | 153160,84 | | 0,10 | - |
| 36 | 2043812,12 | 153154,88 | | 0,10 | - |
| 37 | 2043814,02 | 153144,81 | | 0,10 | - |
| 38 | 2043810,79 | 153144,08 | | 0,10 | - |
| 39 | 2043806,88 | 153143,20 | | 0,10 | - |
| 40 | 2043804,97 | 153142,79 | | 0,10 | - |
| 41 | 2043799,69 | 153141,60 | | 0,10 | - |
| 42 | 2043801,73 | 153128,62 | | 0,10 | - |
| 43 | 2043801,93 | 153127,33 | | 0,10 | - |
| 44 | 2043802,55 | 153123,37 | | 0,10 | - |
| 45 | 2043805,60 | 153103,95 | | 0,10 | - |
| 46 | 2043812,84 | 153105,19 | | 0,10 | - |
| 47 | 2043815,18 | 153105,60 | | 0,10 | - |
| 48 | 2043816,78 | 153105,87 | | 0,10 | - |
| 49 | 2043825,64 | 153107,40 | 0,10 | - | |
| 29 | 2043878,61 | 153116,48 | 0,10 | - | |

Текстовое описание местоположения границ участка ЕЗРЗ-4-2

| Прохождение границы | | Описание прохождения границы |
|---------------------|----------|---------------------------------------------|
| от точки | до точки | |
| 1 | 2 | 3 |
| 29 | 30 | на юго-восток – 23,20 м |
| 30 | 31 | на юго-восток – 5,41 м |
| 31 | 32 | на юго-восток – 3,94 м |
| 32 | 33 | на юго-восток – 3,08 м |
| 33 | 34 | на юго-запад – 21,40 м |
| 34 | 35 | на юго-восток – 13,17 м |
| 35 | 36 | на юго-запад – 37,48 м |
| 36 | 37 | на северо-запад – 10,25 м |
| 37 | 38 | на юго-запад – 3,31 м |
| 38 | 39 | на юго-запад – 4,01 м |
| 39 | 40 | на юго-запад – 1,95 м |
| 40 | 41 | на юго-запад – 5,41 м |
| 41 | 42 | на северо-запад – 13,14 м |
| 42 | 43 | на северо-запад – 1,31 м |
| 43 | 44 | на северо-запад – 4,01 м |
| 44 | 45 | на северо-запад – 19,66 м |
| 45 | 46 | на северо-восток – 7,35 м |
| 46 | 47 | на северо-восток – 2,38 м |
| 47 | 48 | на северо-восток – 1,62 м |
| 48 | 49 | на северо-восток – 8,99 м |
| 49 | 29 | на северо-восток в исходную точку – 53,74 м |

Графическое изображение границ участка ЕЗРЗ-4-2



Используемые условные знаки и обозначения:



– границы территории участка ЕЗРЗ-4-2;



– обозначение характерной (поворотной) точки.

Графическое описание местоположения границ участка ЕЗРЗ-4-3

Раздел 1

Сведения об объекте

| № п/п | Характеристики объекта | Описание характеристик |
|-------|-------------------------------------------------------------------------------------|--------------------------------|
| 1 | 2 | 3 |
| 1 | Местоположение объекта | Красноярский край, г. Норильск |
| 2 | Площадь объекта \pm величина погрешности определения площади ($P \pm \Delta P$) | 3668 \pm 21 |
| 3 | Иные характеристики объекта | – |

Раздел 2

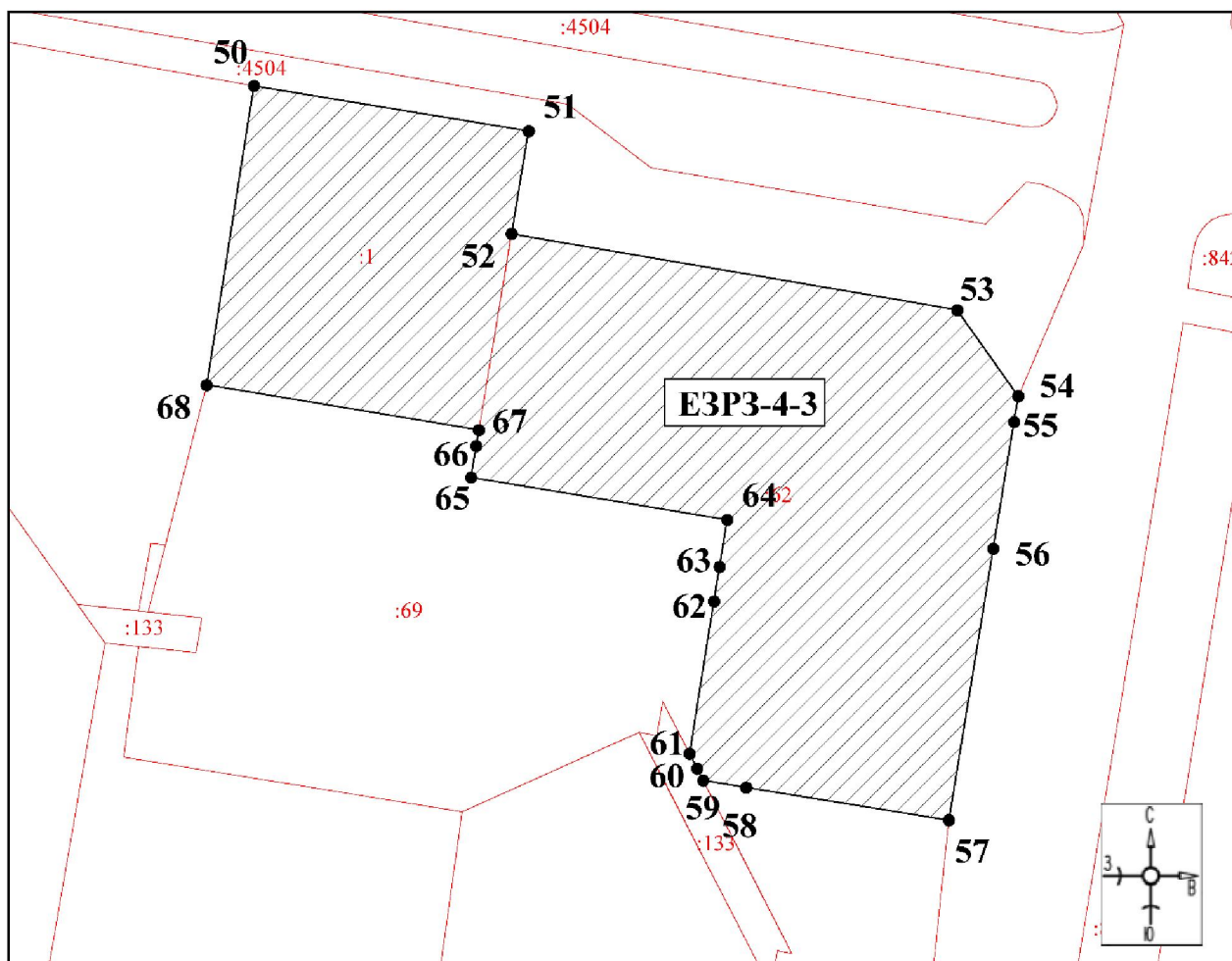
Сведения о местоположении границ объекта

| 1. Система координат МСК-165, зона 2 | | | | | |
|-------------------------------------------------|---------------|-----------|---------------------------------------------------------|------------------------------------------------------------------------|-------------------------------------------------------|
| 2. Сведения о характерных точках границ объекта | | | | | |
| Обозначение характерных точек границ | Координаты, м | | Метод определения координат характерной точки | Средняя квадратическая погрешность положения характерной точки (Mt), м | Описание обозначения точки на местности (при наличии) |
| | X | Y | | | |
| 1 | 2 | 3 | 4 | 5 | 6 |
| 50 | 2043860,09 | 153304,39 | метод спутниковых геодезических измерений (определений) | 0,10 | - |
| 51 | 2043854,91 | 153335,83 | | 0,10 | - |
| 52 | 2043843,15 | 153333,88 | | 0,10 | - |
| 53 | 2043834,44 | 153384,90 | | 0,10 | - |
| 54 | 2043824,56 | 153391,91 | | 0,10 | - |
| 55 | 2043821,61 | 153391,42 | | 0,10 | - |
| 56 | 2043807,12 | 153389,04 | | 0,10 | - |
| 57 | 2043776,04 | 153383,95 | | 0,10 | - |
| 58 | 2043779,77 | 153360,74 | | 0,10 | - |
| 59 | 2043780,57 | 153355,83 | | 0,10 | - |
| 60 | 2043781,95 | 153355,12 | | 0,10 | - |
| 61 | 2043783,65 | 153354,26 | | 0,10 | - |
| 62 | 2043801,09 | 153357,07 | | 0,10 | - |
| 63 | 2043805,04 | 153357,70 | | 0,10 | - |
| 64 | 2043810,43 | 153358,58 | | 0,10 | - |
| 65 | 2043815,26 | 153329,23 | | 0,10 | - |
| 66 | 2043818,87 | 153329,83 | | 0,10 | - |
| 67 | 2043820,70 | 153330,14 | | 0,10 | - |
| 68 | 2043825,85 | 153298,97 | | 0,10 | - |
| 50 | 2043860,09 | 153304,39 | | 0,10 | - |

Текстовое описание местоположения границ участка ЕЗРЗ-4-3

| Прохождение границы | | Описание прохождения границы |
|---------------------|----------|---------------------------------------------|
| от точки | до точки | |
| 1 | 2 | 3 |
| 50 | 51 | на юго-восток – 31,86 м |
| 51 | 52 | на юго-запад – 11,92 м |
| 52 | 53 | на юго-восток – 51,76 м |
| 53 | 54 | на юго-восток – 12,11 м |
| 54 | 55 | на юго-запад – 2,99 м |
| 55 | 56 | на юго-запад – 14,68 м |
| 56 | 57 | на юго-запад – 31,49 м |
| 57 | 58 | на северо-запад – 23,51 м |
| 58 | 59 | на северо-запад – 4,97 м |
| 59 | 60 | на северо-запад – 1,55 м |
| 60 | 61 | на северо-запад – 1,91 м |
| 61 | 62 | на северо-восток – 17,66 м |
| 62 | 63 | на северо-восток – 4,00 м |
| 63 | 64 | на северо-восток – 5,46 м |
| 64 | 65 | на северо-запад – 29,74 м |
| 65 | 66 | на северо-восток – 3,66 м |
| 66 | 67 | на северо-восток – 1,86 м |
| 67 | 68 | на северо-запад – 31,59 м |
| 68 | 50 | на северо-восток в исходную точку – 34,67 м |

Графическое изображение границ участка ЕЗРЗ-4-3



Масштаб 1:500

Используемые условные знаки и обозначения:



– границы территории участка ЕЗРЗ-4-3;



– обозначение характерной (поворотной) точки.

Графическое описание местоположения границ участка ЕЗРЗ-4-4

Раздел 1

Сведения об объекте

| № п/п | Характеристики объекта | Описание характеристик |
|-------|-------------------------------------------------------------------------------------|--------------------------------|
| 1 | 2 | 3 |
| 1 | Местоположение объекта | Красноярский край, г. Норильск |
| 2 | Площадь объекта \pm величина погрешности определения площади ($P \pm \Delta P$) | 28104 \pm 59 |
| 3 | Иные характеристики объекта | – |

Раздел 2

Сведения о местоположении границ объекта

| 1. Система координат МСК-165, зона 2 | | | | | |
|-------------------------------------------------|---------------|-----------|---------------------------------------------------------------------|---------------------------------------------------------------------------------------|----------------------------------------------------------------------|
| 2. Сведения о характерных точках границ объекта | | | | | |
| Обозначение характерных точек границ | Координаты, м | | Метод определения координат характерной точки | Средняя квадратическая погрешность положения характерной точки (Mt), м | Описание обозначения точки на местности (при наличии) |
| | X | Y | | | |
| 1 | 2 | 3 | 4 | 5 | 6 |
| 69 | 2044049,60 | 153147,40 | метод спутниковых геодезических измерений (определений) | 0,10 | - |
| 70 | 2044045,74 | 153169,46 | | 0,10 | - |
| 71 | 2044032,81 | 153246,68 | | 0,10 | - |
| 72 | 2044009,96 | 153243,48 | | 0,10 | - |
| 73 | 2044003,51 | 153284,67 | | 0,10 | - |
| 74 | 2044006,70 | 153290,30 | | 0,10 | - |
| 75 | 2044009,22 | 153294,74 | | 0,10 | - |
| 76 | 2044008,23 | 153301,02 | | 0,10 | - |
| 77 | 2044007,07 | 153308,39 | | 0,10 | - |
| 78 | 2044011,39 | 153309,03 | | 0,10 | - |
| 79 | 2044012,36 | 153309,15 | | 0,10 | - |
| 80 | 2044010,81 | 153316,02 | | 0,10 | - |
| 81 | 2044010,49 | 153317,38 | | 0,10 | - |
| 82 | 2044008,06 | 153327,02 | | 0,10 | - |
| 83 | 2044004,61 | 153346,34 | | 0,10 | - |
| 84 | 2044011,42 | 153347,49 | | 0,10 | - |
| 85 | 2044008,74 | 153362,03 | | 0,10 | - |
| 86 | 2044001,70 | 153403,80 | | 0,10 | - |
| 87 | 2044000,94 | 153408,26 | | 0,10 | - |
| 88 | 2043998,43 | 153423,56 | | 0,10 | - |
| 89 | 2043998,33 | 153424,79 | 0,10 | - | |
| 90 | 2043996,15 | 153424,39 | 0,10 | - | |
| 91 | 2043993,24 | 153423,89 | 0,10 | - | |
| 92 | 2043984,13 | 153422,32 | 0,10 | - | |
| 93 | 2043981,28 | 153421,82 | 0,10 | - | |
| 94 | 2043972,17 | 153420,25 | 0,10 | - | |
| 95 | 2043969,15 | 153419,73 | 0,10 | - | |
| 96 | 2043961,75 | 153418,44 | 0,10 | - | |
| 97 | 2043952,46 | 153416,84 | 0,10 | - | |
| 98 | 2043885,32 | 153405,27 | 0,10 | - | |
| 99 | 2043879,11 | 153402,30 | 0,10 | - | |
| 100 | 2043877,82 | 153402,05 | 0,10 | - | |
| 101 | 2043873,42 | 153401,17 | 0,10 | - | |
| 102 | 2043872,60 | 153401,10 | 0,10 | - | |
| 103 | 2043871,62 | 153399,54 | 0,10 | - | |
| 104 | 2043871,84 | 153398,76 | 0,10 | - | |
| 105 | 2043872,71 | 153394,35 | 0,10 | - | |

| 1 | 2 | 3 | 4 | 5 | 6 |
|-----|------------|-----------|---|------|---|
| 106 | 2043872,94 | 153393,09 | | 0,10 | - |
| 107 | 2043874,58 | 153386,06 | | 0,10 | - |
| 108 | 2043874,89 | 153384,26 | | 0,10 | - |
| 109 | 2043879,30 | 153358,64 | | 0,10 | - |
| 110 | 2043881,28 | 153347,76 | | 0,10 | - |
| 111 | 2043899,23 | 153351,10 | | 0,10 | - |
| 112 | 2043903,17 | 153351,83 | | 0,10 | - |
| 113 | 2043905,51 | 153352,27 | | 0,10 | - |
| 114 | 2043906,29 | 153347,96 | | 0,10 | - |
| 115 | 2043917,64 | 153349,95 | | 0,10 | - |
| 116 | 2043924,42 | 153308,37 | | 0,10 | - |
| 117 | 2043935,50 | 153310,26 | | 0,10 | - |
| 118 | 2043953,19 | 153201,75 | | 0,10 | - |
| 119 | 2043953,63 | 153199,03 | | 0,10 | - |
| 120 | 2043953,81 | 153197,91 | | 0,10 | - |
| 121 | 2043951,67 | 153197,60 | | 0,10 | - |
| 122 | 2043951,03 | 153197,52 | | 0,10 | - |
| 123 | 2043948,60 | 153197,19 | | 0,10 | - |
| 124 | 2043947,07 | 153196,96 | | 0,10 | - |
| 125 | 2043948,17 | 153189,80 | | 0,10 | - |
| 126 | 2043940,80 | 153188,65 | | 0,10 | - |
| 127 | 2043937,11 | 153187,73 | | 0,10 | - |
| 128 | 2043907,22 | 153181,88 | | 0,10 | - |
| 129 | 2043907,38 | 153181,47 | | 0,10 | - |
| 130 | 2043908,05 | 153177,53 | | 0,10 | - |
| 131 | 2043917,60 | 153124,49 | | 0,10 | - |
| 132 | 2043935,04 | 153127,64 | | 0,10 | - |
| 133 | 2043984,95 | 153136,65 | | 0,10 | - |
| 134 | 2043988,07 | 153137,31 | | 0,10 | - |
| 135 | 2044037,31 | 153145,39 | | 0,10 | - |
| 69 | 2044049,60 | 153147,40 | | 0,10 | - |

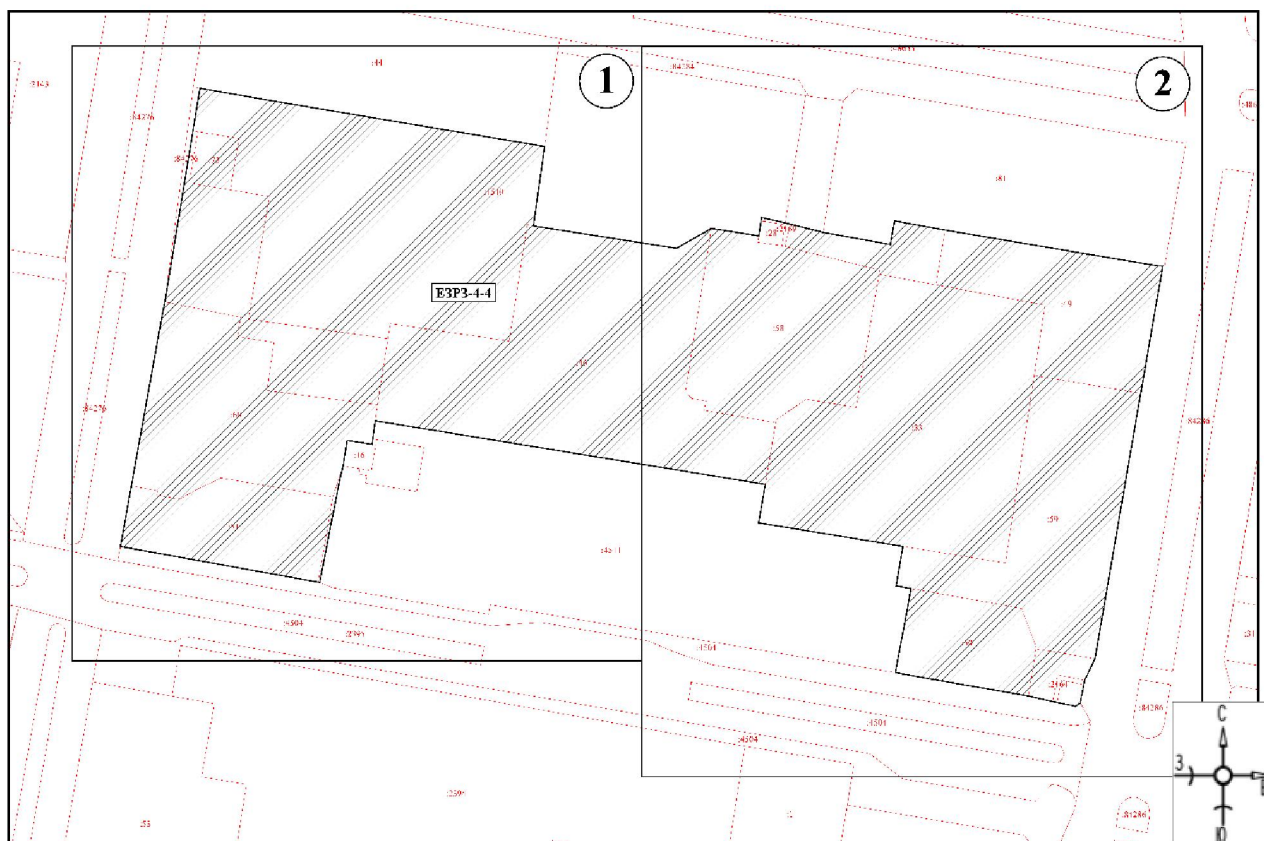
Текстовое описание местоположения границ участка ЕЗРЗ-4-4

| Прохождение границы | | Описание прохождения границы |
|---------------------|----------|------------------------------|
| от точки | до точки | |
| 1 | 2 | 3 |
| 69 | 70 | на юго-восток – 22,40 м |
| 70 | 71 | на юго-восток – 78,30 м |
| 71 | 72 | на юго-запад – 23,07 м |
| 72 | 73 | на юго-восток – 41,69 м |
| 73 | 74 | на северо-восток – 6,47 м |
| 74 | 75 | на северо-восток – 5,11 м |
| 75 | 76 | на юго-восток – 6,36 м |
| 76 | 77 | на юго-восток – 7,46 м |
| 77 | 78 | на северо-восток – 4,37 м |
| 78 | 79 | на северо-восток – 0,98 м |
| 79 | 80 | на юго-восток – 7,04 м |
| 80 | 81 | на юго-восток – 1,40 м |

| 1 | 2 | 3 |
|-----|-----|----------------------------|
| 81 | 82 | на юго-восток – 9,94 м |
| 82 | 83 | на юго-восток – 19,63 м |
| 83 | 84 | на северо-восток – 6,91 м |
| 84 | 85 | на юго-восток – 14,78 м |
| 85 | 86 | на юго-восток – 42,36 м |
| 86 | 87 | на юго-восток – 4,52 м |
| 87 | 88 | на юго-восток – 15,50 м |
| 88 | 89 | на юго-восток – 1,23 м |
| 89 | 90 | на юго-запад – 2,22 м |
| 90 | 91 | на юго-запад – 2,95 м |
| 91 | 92 | на юго-запад – 9,24 м |
| 92 | 93 | на юго-запад – 2,89 м |
| 93 | 94 | на юго-запад – 9,24 м |
| 94 | 95 | на юго-запад – 3,06 м |
| 95 | 96 | на юго-запад – 7,51 м |
| 96 | 97 | на юго-запад – 9,43 м |
| 97 | 98 | на юго-запад – 68,13 м |
| 98 | 99 | на юго-запад – 6,88 м |
| 99 | 100 | на юго-запад – 1,31 м |
| 100 | 101 | на юго-запад – 4,49 м |
| 101 | 102 | на юго-запад – 0,82 м |
| 102 | 103 | на юго-запад – 1,84 м |
| 103 | 104 | на северо-запад – 0,81 м |
| 104 | 105 | на северо-запад – 4,49 м |
| 105 | 106 | на северо-запад – 1,28 м |
| 106 | 107 | на северо-запад – 7,22 м |
| 107 | 108 | на северо-запад – 1,83 м |
| 108 | 109 | на северо-запад – 26,00 м |
| 109 | 110 | на северо-запад – 11,06 м |
| 110 | 111 | на северо-восток – 18,26 м |
| 111 | 112 | на северо-восток – 4,01 м |
| 112 | 113 | на северо-восток – 2,38 м |
| 113 | 114 | на северо-запад – 4,38 м |
| 114 | 115 | на северо-восток – 11,52 м |
| 115 | 116 | на северо-запад – 42,13 м |
| 116 | 117 | на северо-восток – 11,24 м |
| 117 | 118 | на северо-запад – 109,94 м |
| 118 | 119 | на северо-запад – 2,76 м |
| 119 | 120 | на северо-запад – 1,13 м |
| 120 | 121 | на юго-запад – 2,16 м |
| 121 | 122 | на юго-запад – 0,64 м |
| 122 | 123 | на юго-запад – 2,45 м |
| 123 | 124 | на юго-запад – 1,55 м |
| 124 | 125 | на северо-запад – 7,24 м |
| 125 | 126 | на юго-запад – 7,46 м |
| 126 | 127 | на юго-запад – 3,80 м |
| 127 | 128 | на юго-запад – 30,46 м |
| 128 | 129 | на северо-запад – 0,44 м |
| 129 | 130 | на северо-запад – 4,00 м |

| 1 | 2 | 3 |
|-----|-----|---------------------------------------------|
| 130 | 131 | на северо-запад – 53,89 м |
| 131 | 132 | на северо-восток – 17,72 м |
| 132 | 133 | на северо-восток – 50,72 м |
| 133 | 134 | на северо-восток – 3,19 м |
| 134 | 135 | на северо-восток – 49,90 м |
| 135 | 69 | на северо-восток в исходную точку – 12,45 м |

Графическое изображение границ участка ЕЗРЗ-4-4



Масштаб 1:1000

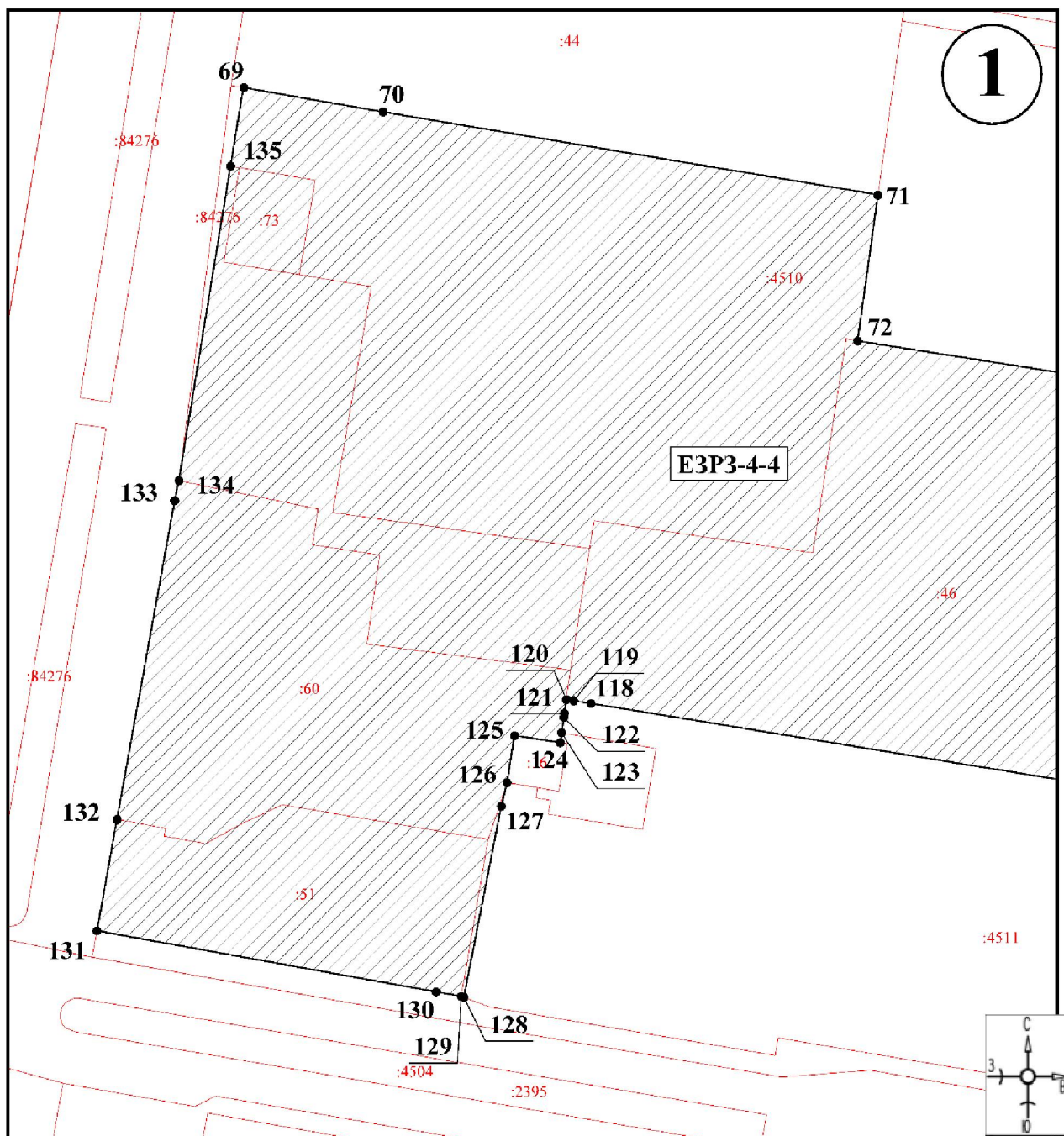
Используемые условные знаки и обозначения:



– границы территории участка ЕЗРЗ-4-4;



– номер листа.



Масштаб 1:500

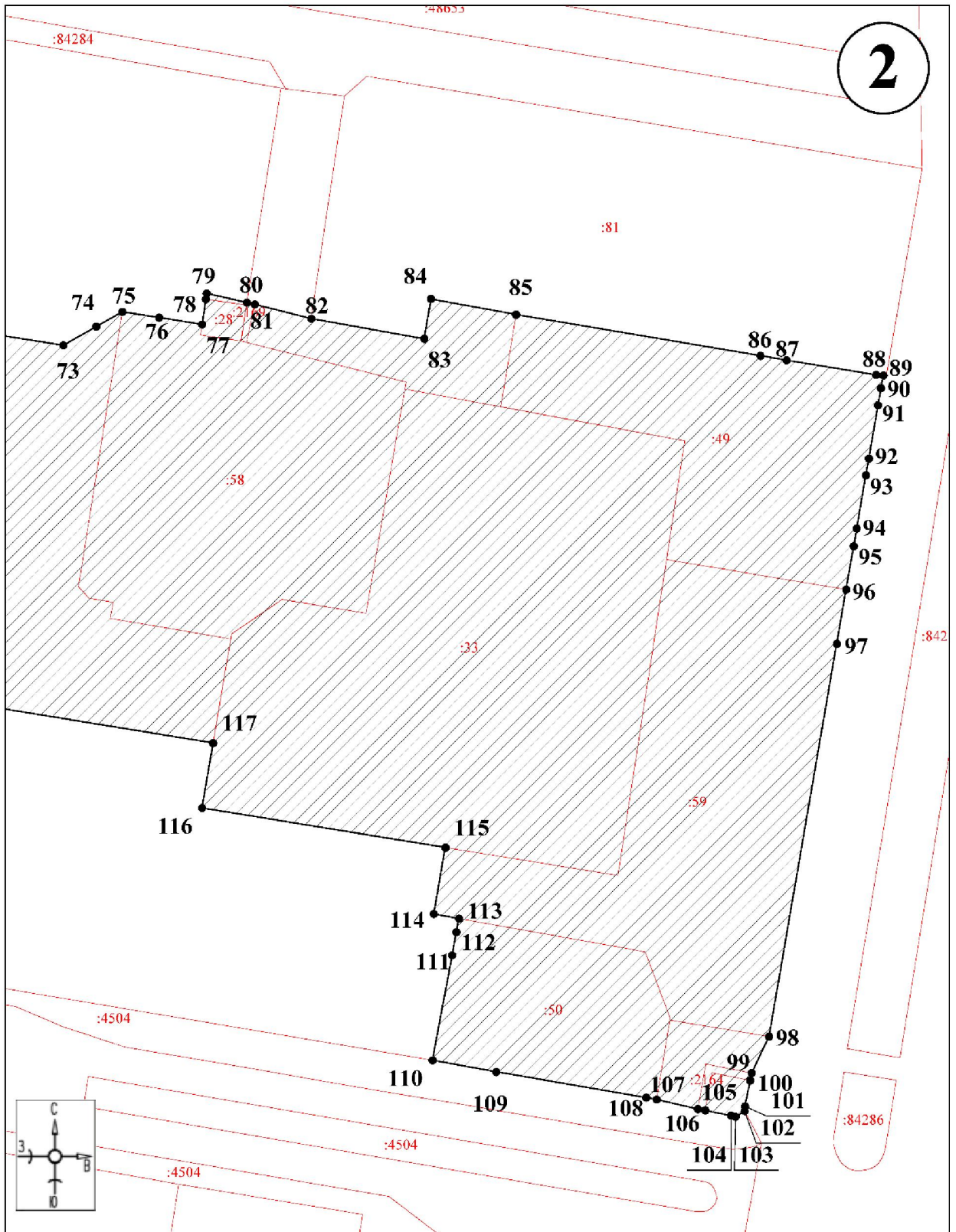
Используемые условные знаки и обозначения:



– границы территории участка E3P3-4-4;

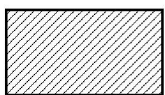


– обозначение характерной (поворотной) точки.



Масштаб 1:500

Используемые условные знаки и обозначения:



– границы территории участка ЕЗРЗ-4-4;

●1

– обозначение характерной (поворотной) точки.»;

в режимах использования земель и требованиях к градостроительным регламентам в границах зон охраны объектов культурного наследия регионального значения, расположенных в г. Норильске:

пункт 2.1 признать утратившим силу;

пункт 3.1 изложить в следующей редакции:

«3.1. Режим использования земель и требования к градостроительным регламентам в границах территорий единой зоны регулирования застройки и хозяйственной деятельности (для использования в приложении № 1 – зона ЕЗРЗ (участки ЕЗРЗ-0 (ЕЗРЗ-0-1, ЕЗРЗ-0-2), ЕЗРЗ-1, ЕЗРЗ-2 (ЕЗРЗ-2-1, ЕЗРЗ-2-2, ЕЗРЗ-2-3, ЕЗРЗ-2-4, ЕЗРЗ-2-5, ЕЗРЗ-2-6, ЕЗРЗ-2-7, ЕЗРЗ-2-8, ЕЗРЗ-2-9), ЕЗРЗ-3 (ЕЗРЗ-3-1, ЕЗРЗ-3-2, ЕЗРЗ-3-3, ЕЗРЗ-3-4, ЕЗРЗ-3-5), ЕЗРЗ-4 (ЕЗРЗ-4-1, ЕЗРЗ-4-2, ЕЗРЗ-4-3, ЕЗРЗ-4-4) устанавливаются с учетом следующих требований:

3.1.1. Запрещается:

3.1.1.1. Изменение исторических направлений улиц.

3.1.1.2. Фрагментарная отделка фасадов, а также применение отделочных материалов и цветовых гамм, не свойственных исторической среде.

3.1.1.3. Размещение вывесок и средств наружной информации и рекламы на крышах зданий и сооружений.

3.1.1.4. Размещение вывесок и средств наружной информации и рекламы с использованием открытого способа свечения, а также в виде фоновых конструкций, световых коробов, за исключением конструкций в витринах.

3.1.1.5. Размещение рекламных щитов.

3.1.1.6. Прокладка линейных объектов инженерной инфраструктуры (внешние сети водоснабжения, водоотведения, теплоснабжения, газоснабжения, электроснабжения, телефонизации) надземным способом и на выходящих на красные линии улиц фасадах зданий.

3.1.1.7. Установка глухих ограждений, за исключением временных на период проведения строительных работ.

3.1.1.8. Установка вышек сотовой связи.

3.1.1.9. Замусоривание территории.

3.1.1.10. Размещение взрывопожароопасных и химически опасных производственных объектов, а также складов и объектов производства взрывчатых и огнеопасных материалов, предметов и веществ.

3.1.1.11. Ведение хозяйственной деятельности, проведение любых работ, негативно влияющих на объекты культурного наследия, нарушающих природный ландшафт.

3.1.2. Разрешается:

3.1.2.1. Проведение работ, направленных на восстановление историко-градостроительной и природной среды.

3.1.2.2. Использование земельных участков и объектов капитального строительства в соответствии с видами разрешенного использования, установленными действующими Правилами землепользования и застройки города Норильска, с учетом запретов и ограничений, установленных настоящими требованиями.

3.1.2.3. Ограниченное строительство, реконструкция, капитальный ремонт объектов капитального строительства.

3.1.2.4. Капитальный ремонт и реконструкция существующих объектов капитального строительства в пределах существующих объемно-пространственных характеристик (площади застройки, высоты) с применением в отделке фасадов: натуральных материалов: древесина, кирпич, металл, штукатурка фасадов под покраску, кирпич под покраску; цветовых решений, соответствующих внешнему архитектурному облику сложившейся среды; общая площадь остекления – не более 40 процентов от поверхности фасада; с сохранением архитектурного облика объектов ценной историко-архитектурной среды, расположенных по адресам: ул. Комсомольская, 4, 6, 8, 10, 12, 14, 18, ул. Комсомольская, 22/ул. Советская, 2, ул. Советская, 4, 6, 8, ул. Богдана Хмельницкого, 21/ул. Павлова, 4, ул. Богдана Хмельницкого, 11, 13, 15, 17, 17а, 19, ул. Богдана Хмельницкого, 2/ул. 50 лет Октября, 5, ул. 50 лет Октября, 7, ул. Кирова, 1/ул. 50 лет Октября, 9; при аварийном техническом состоянии указанных объектов – компенсационное строительство с воссозданием архитектурного исторического облика объектов.

3.1.2.5. Ремонт объектов капитального строительства.

3.1.2.6. Снос (демонтаж) объектов капитального строительства.

3.1.2.7. Проведение на земельных участках, непосредственно связанных с земельными участками в границах территории объектов культурного наследия, земляных, мелиоративных, хозяйственных работ, работ по использованию лесов и иных работ, при наличии в проектной документации разделов об обеспечении сохранности указанных объектов культурного наследия.

3.1.2.8. Ремонт, снос (демонтаж) некапитальных строений, сооружений.

3.1.2.9. Ремонт, реконструкция, строительство линейных объектов инженерной инфраструктуры.

3.1.2.10. Освоение подземного пространства, вертикальная планировка территорий.

3.1.2.11. Организация подземных и открытых наземных парковок, стоянок на специально отведенных площадках.

3.1.2.12. Установка технических средств регулирования дорожного движения высотой не более 5,0 метра.

3.1.2.13. Благоустройство и озеленение территории, размещение малых архитектурных форм, скамеек, урн, пандусов и других приспособлений, в том числе обеспечивающих передвижение маломобильных групп населения, организация пешеходных и велосипедных дорожек, установка информационных указателей.

3.1.2.14. Установка опор наружного освещения высотой не более 8,0 метра.

3.1.2.15. Организация ночной подсветки фасадов.

3.1.2.16. Санитарные рубки деревьев, рубки ухода, рубки деревьев с проведением компенсационного озеленения.

3.1.2.17. Проведение мероприятий, направленных на обеспечение

пожарной и экологической безопасности.

3.1.2.18. При установлении на крыше архитектурных элементов: купола, башни, фронтоны и другие элементы, их высота должна составлять не более одной четвертой от высоты здания, измеряемой от планировочной отметки уровня земли до верхней отметки объекта, не превышая установленную настоящими требованиями предельную высоту зданий, строений, сооружений.

3.1.2.19. Дымоходы, вентиляционные каналы, антенны, молниеотводы и другое инженерное оборудование, устанавливаемое на крышах, при расчете предельной высоты зданий, строений, сооружений не учитываются.

3.1.2.20. Предельная высота зданий, строений, сооружений измеряется в границах площади застройки объекта от планировочной отметки уровня земли до верхней отметки парапета при плоском решении кровли или до конька кровли при скатном ее решении (высотный параметр устанавливается в относительных отметках, является величиной постоянной).

3.1.2.21. Установка некапитальных строений, сооружений высотой не более 5,0 метра.

3.1.2.22. Процент застройки в границах кварталов – не более 70.

3.1.2.23. Процент свободной от застройки территории, включая территории общего пользования (улицы, дороги, площади и иные), – не менее 30.

3.1.3. В границах участков ЕЗРЗ-0 (ЕЗРЗ-0-1, ЕЗРЗ-0-2) разрешается реконструкция, строительство линейных объектов в соответствии с предельной высотой сооружений не более 0,0 метра до верхней отметки объекта, за исключением: реконструкции, строительства линейных объектов инженерной инфраструктуры: линий электропередач, включая опоры; и объектов транспортной инфраструктуры, включая остановочные павильоны, переходы, транспортные развязки, в соответствии с предельной высотой сооружений не более 12,0 метра до верхней отметки объекта.

3.1.4. В границах участка ЕЗРЗ-1 разрешается реконструкция, строительство объектов капитального строительства в соответствии с предельной высотой зданий, строений, сооружений не более 6,0 метра и не более 1 этажа; конфигурация кровли – скатная, плоская; функциональное назначение – объекты культурно-досуговой деятельности и необходимые для их функционирования.

3.1.5. В границах участка ЕЗРЗ-2 разрешается:

3.1.5.1. Для участков ЕЗРЗ-2-1, ЕЗРЗ-2-2, ЕЗРЗ-2-3, ЕЗРЗ-2-4, ЕЗРЗ-2-5, ЕЗРЗ-2-6, ЕЗРЗ-2-7: реконструкция, строительство объектов капитального строительства в соответствии с предельной высотой зданий, строений, сооружений не более 18,0 метра и не более 4 этажей; конфигурация кровли – скатная.

3.1.5.2. Для участков ЕЗРЗ-2-8, ЕЗРЗ-2-9: реконструкция, строительство объектов капитального строительства в соответствии с предельной высотой зданий, строений, сооружений не более 18,0 метра и не более 5 этажей; конфигурация кровли – скатная.

3.1.6. В границах участков ЕЗРЗ-3 (ЕЗРЗ-3-1, ЕЗРЗ-3-2, ЕЗРЗ-3-3,

ЕЗРЗ-3-4, ЕЗРЗ-3-5) разрешается реконструкция, строительство объектов капитального строительства в соответствии с предельной высотой зданий, строений, сооружений не более 25,0 метра и не более 6 этажей; конфигурация кровли – скатная, плоская.

3.1.7. В границах участков ЕЗРЗ-4 (ЕЗРЗ-4-1, ЕЗРЗ-4-2, ЕЗРЗ-4-3, ЕЗРЗ-4-4) разрешается реконструкция, строительство объектов капитального строительства в соответствии с предельной высотой зданий, строений, сооружений не более 30,0 метра и не более 9 этажей; конфигурация кровли – скатная, плоская.»;

пункт 3.2 признать утратившим силу.

2. Опубликовать постановление в газете «Наш Красноярский край» и на «Официальном интернет-портале правовой информации Красноярского края» (www.zakon.krskstate.ru).

3. Постановление вступает в силу в день, следующий за днем его официального опубликования.



Первый заместитель
Губернатора края –
Председатель
Правительства края

С.В. Верещагин

Участок ЕЗРЗ-3



Масштаб 1:3500

Используемые условные знаки и обозначения:



– границы территории ЕЗРЗ-3.