



## ПРАВИТЕЛЬСТВО КРАСНОЯРСКОГО КРАЯ

# ПОСТАНОВЛЕНИЕ

13.12.2023

г. Красноярск

№ 978-п

Об установлении зоны охраны объекта культурного наследия регионального значения «Братская могила Грибалева и Панкова Ф.К., убитых кулаками в 1920 и 1928 гг.», 1920, 1928 гг., расположенного в Саянском районе Красноярского края, утверждении требований к градостроительным регламентам в границах территории данной зоны

В соответствии со статьей 34 Федерального закона от 25.06.2002 № 73-ФЗ «Об объектах культурного наследия (памятниках истории и культуры) народов Российской Федерации», постановлением Правительства Российской Федерации от 12.09.2015 № 972 «Об утверждении Положения о зонах охраны объектов культурного наследия (памятников истории и культуры) народов Российской Федерации и о признании утратившими силу отдельных положений нормативных правовых актов Правительства Российской Федерации», статьей 103 Устава Красноярского края, статьей 7 Закона Красноярского края от 23.04.2009 № 8-3166 «Об объектах культурного наследия (памятниках истории и культуры) народов Российской Федерации, расположенных на территории Красноярского края» ПОСТАНОВЛЯЮ:

1. Установить зону охраны объекта культурного наследия регионального значения «Братская могила Грибалева и Панкова Ф.К., убитых кулаками в 1920 и 1928 гг.», 1920, 1928 гг. (Красноярский край, Саянский район, с. Агинское, ул. Советская, 138А) согласно приложению № 1.

2. Утвердить требования к градостроительным регламентам в границах территории зоны охраны объекта культурного наследия регионального значения, указанного в пункте 1, согласно приложению № 2.

3. Опубликовать постановление в газете «Наш Красноярский край» и на «Официальном интернет-портале правовой информации Красноярского края» ([www.zakon.krskstate.ru](http://www.zakon.krskstate.ru)).

4. Постановление вступает в силу с 1 сентября 2024 года, но не ранее чем по истечении 90 дней после дня его официального опубликования.



Первый заместитель  
Губернатора края –  
председатель  
Правительства края

С.В. Верещагин

**Границы зоны охраны объекта культурного наследия  
регионального значения «Братская могила Грибалева и Панкова Ф.К.,  
убитых кулаками в 1920 и 1928 гг.», 1920, 1928 гг. (Красноярский край,  
Саянский район, с. Агинское, ул. Советская, 138А)**

Границы охранной зоны объекта культурного наследия регионального значения «Братская могила Грибалева и Панкова Ф.К., убитых кулаками в 1920 и 1928 гг.», 1920, 1928 гг. (Красноярский край, Саянский район, с. Агинское, ул. Советская, 138А) (далее – зона ОЗ\*).

Внешний контур границ зоны ОЗ.

Восточная граница от поворотной точки 1 до поворотной точки 2 идет в юго-восточном направлении, протяженность границы – 55,9 м.

Южная граница от поворотной точки 2 до поворотной точки 3 идет в юго-западном направлении, протяженность границы – 110 м.

Западная граница от поворотной точки 3 до поворотной точки 4 идет в северо-западном направлении, протяженность границы – 39,3 м.

Северная граница от поворотной точки 4 до поворотной точки 6 идет в северо-восточном направлении, имея перегиб в поворотной точке 5, от поворотной точки 6 до поворотной точки 7 идет в северо-западном направлении, от поворотной точки 7 до поворотной точки 1 идет в северо-восточном направлении, замыкая контур, протяженность границы – 128,7 м.

Внутренний контур границ зоны ОЗ.

Западная граница от поворотной точки 8 до поворотной точки 9 идет в северо-восточном направлении, протяженность границы – 6 м.

Северная граница от поворотной точки 9 до поворотной точки 10 идет в юго-восточном направлении, протяженность границы – 6 м.

Восточная граница от поворотной точки 10 до поворотной точки 11 идет в юго-западном направлении, протяженность границы – 6 м.

Южная граница от поворотной точки 11 до поворотной точки 8 идет в северо-западном направлении, протяженность границы – 6 м.

Площадь территории зоны ОЗ составляет 5296 кв. м.

**Графическое описание местоположения границ зоны ОЗ**

**Раздел 1**

Сведения об объекте		
№ п/п	Характеристики объекта	Описание характеристик
1	2	3

1	2	3
1	Местоположение объекта	Красноярский край, Саянский район
2	Площадь объекта $\pm$ величина погрешности определения площади ( $P \pm \Delta P$ ), м <sup>2</sup>	5296 $\pm$ 25
3	Иные характеристики объекта	–

## Раздел 2



Сведения о местоположении границ объекта					
1. Система координат – МСК 168, зона 5					
2. Сведения о характерных точках границ объекта					
Обозначение характерных точек границ	Координаты, м		Метод определения координат характерной точки	Средняя квадратическая погрешность положения характерной точки (Mt), м	Описание обозначения точки на местности (при наличии)
	X	Y			
1	2	3	4	5	6
<b>Внешний контур</b>					
1	623012,62	39217,09	аналитический	$\pm 0,1$	–
2	622983,24	39264,63	аналитический	$\pm 0,1$	–
3	622888,04	39209,53	аналитический	$\pm 0,1$	–
4	622906,28	39174,76	аналитический	$\pm 0,1$	–
5	622916,99	39180,36	аналитический	$\pm 0,1$	–
6	622955,98	39202,44	аналитический	$\pm 0,1$	–
7	622963,79	39189,08	аналитический	$\pm 0,1$	–
1	623012,62	39217,09	аналитический	$\pm 0,1$	–
<b>Внутренний контур</b>					
8	622944,13	39198,57	аналитический	$\pm 0,1$	–
9	622949,40	39201,45	аналитический	$\pm 0,1$	–
10	622946,51	39206,72	аналитический	$\pm 0,1$	–
11	622941,25	39203,83	аналитический	$\pm 0,1$	–
8	622944,13	39198,57	аналитический	$\pm 0,1$	–



## Графическое изображение границ зоны ОЗ



Масштаб 1:1000

Используемые условные знаки и обозначения:

-  Территория объекта культурного наследия
-  Объект культурного наследия регионального значения

-  Охранная зона (ОЗ)
-  1 Характерная точка границы, порядковый номер характерной точки

\* Требования к градостроительным регламентам в границах зоны охраны объекта культурного наследия установлены в приложении № 2.

**Требования к градостроительным регламентам в границах территории  
зоны охраны объекта культурного наследия регионального значения  
«Братская могила Грибалева и Панкова Ф.К., убитых кулаками  
в 1920 и 1928 гг.», 1920, 1928 гг. (Красноярский край,  
Саянский район, с. Агинское, ул. Советская, 138А)**

В границах территории охранной зоны (для использования в приложении № 1 – зона ОЗ) объекта культурного наследия регионального значения «Братская могила Грибалева и Панкова Ф.К., убитых кулаками в 1920 и 1928 гг.», 1920, 1928 гг. (Красноярский край, Саянский район, с. Агинское, ул. Советская, 138А) устанавливаются следующие требования к градостроительным регламентам:

1. Запрещается:
  - 1.1. Строительство объектов капитального строительства.
  - 1.2. Строительство надземных объектов инженерной инфраструктуры (за исключением сетей электроснабжения и подводящих слаботочных сетей).
  - 1.3. Устройство сплошных глухих ограждений.
  - 1.4. Размещение средств наружной рекламы.
  - 1.5. Размещение отдельно стоящих телевизионных и радиоантенн, базовых станций сотовой связи.
  - 1.6. Организация площадок для сбора мусора и установка мусоросборников.
  - 1.7. Размещение некапитальных строений, сооружений.
  - 1.8. Размещение пожароопасных и экологически вредных объектов.
  - 1.9. Разведение костров и организация фейерверков.
2. Разрешается:
  - 2.1. Использование земельных участков и объектов капитального строительства в соответствии с видами разрешенного использования, установленными Правилами землепользования и застройки Агинского сельсовета Саянского района Красноярского края.
  - 2.2. Ремонт, реконструкция и строительство подземным способом инженерных коммуникаций и сооружений с последующей рекультивацией и благоустройством нарушенных участков.
  - 2.3. Проведение работ по строительству и реконструкции сетей электроснабжения и подводящих слаботочных сетей надземным способом.
  - 2.4. Ремонт и замена дорожного покрытия, устройство тротуаров (асфальт, бетонная и каменная тротуарная плитка) без изменения ширины улицы и высотных отметок покрытия.
  - 2.5. Благоустройство территории, включая размещение малых

архитектурных форм (скамьи, урны, уличное освещение), газонов, цветников, мощения, ограждения территории без применения глухих заборов из бетона, кирпича и профилированного листа.

2.6. Санитарные рубки, формирование кроны древесных и кустарниковых насаждений для обеспечения визуального восприятия объекта культурного наследия в его исторической природной среде.

2.7. Проведение мероприятий, направленных на обеспечение пожарной безопасности.

2.8. Проведение работ по инженерной защите территории, мелиоративных работ при наличии инженерно-геологического заключения об отсутствии негативного воздействия на гидрогеологические и экологические условия сохранности объекта культурного наследия.

2.9. Проведение работ по предотвращению опасных природных и техноприродных процессов, ликвидации чрезвычайных ситуаций и последствий стихийных бедствий.

2.10. Сохранение дендрологического состава.

---

\* Требования к градостроительным регламентам в границах зоны охраны объекта культурного наследия не применяются к правоотношениям, связанным со строительством и реконструкцией объектов капитального строительства, возникшим на основании разрешений на строительство, которые выданы в установленном порядке до вступления в силу настоящего постановления, в том числе в случаях продления сроков их действия или изменения застройщика.

На строительство, капитальный ремонт и (или) реконструкцию линейных объектов не распространяются запреты и ограничения, установленные в настоящем приложении для капитального ремонта, строительства и (или) реконструкции объектов капитального строительства и их частей, за исключением линейных объектов, для которых запреты и ограничения установлены настоящим приложением.

Расположенные в пределах территории зоны охраны объекта культурного наследия объекты капитального строительства, предельные параметры которых не соответствуют градостроительным регламентам, установленным в границах данной зоны, используются в соответствии с этими градостроительными регламентами с даты вступления в силу акта органа государственной власти об установлении зоны охраны объекта культурного наследия, предусматривающего утверждение таких градостроительных регламентов.

Реконструкция указанных объектов капитального строительства и их частей может осуществляться только путем приведения таких объектов в соответствие с градостроительными регламентами, установленными в границах зоны охраны объекта культурного наследия, или путем уменьшения их несоответствия установленным предельным параметрам разрешенного строительства.