



# ЗАКОН Красноярского края

19.12.2019

№ 8-3524

## **О ВНЕСЕНИИ ИЗМЕНЕНИЙ В ЗАКОН КРАЯ «ОБ УСТАНОВЛЕНИИ ГРАНИЦ И НАДЕЛЕНИИ СООТВЕТСТВУЮЩИМ СТАТУСОМ МУНИЦИПАЛЬНОГО ОБРАЗОВАНИЯ ШАРЫПОВСКИЙ РАЙОН И НАХОДЯЩИХСЯ В ЕГО ГРАНИЦАХ ИНЫХ МУНИЦИПАЛЬНЫХ ОБРАЗОВАНИЙ»**

### **Статья 1**

Внести в Закон края от 18 марта 2005 года № 14-3185 «Об установлении границ и наделении соответствующим статусом муниципального образования Шарыповский район и находящихся в его границах иных муниципальных образований» (Ведомости высших органов государственной власти Красноярского края, 4 апреля 2005 года, № 13 (56); 24 апреля 2005 года, № 18 (61); 15 мая 2006 года, № 17 (110); 30 ноября 2010 года, № 59 (430) следующие изменения:

1) наименование Закона изложить в следующей редакции:

«Об установлении границ муниципального образования Шарыповский муниципальный округ Красноярского края»;

2) статьи 1 и 2 изложить в следующей редакции:

### **«Статья 1**

Установить границы муниципального образования Шарыповский муниципальный округ Красноярского края (далее – Шарыповский муниципальный округ) согласно координатам характерных точек границ муниципального образования Шарыповский муниципальный округ (приложение 17), текстовому описанию местоположения границ муниципального образования Шарыповский муниципальный округ (приложение 18), графическому отображению местоположения границ муниципального образования Шарыповский муниципальный округ (приложение 19).

## **Статья 2**

Установить, что в состав муниципального образования Шарыповский муниципальный округ входят следующие сельские населенные пункты:

село Ажинское, деревня Александровка, деревня Базыр, деревня Белоозерка, село Березовское, село Береш, село Большое Озеро, деревня Глинка, деревня Гляден, деревня Горбы, деревня Гудково, село Дубинино, деревня Едет, деревня Ершово, село Ивановка, поселок Инголь, деревня Киргисуль, деревня Косонголь, деревня Косые Ложки, поселок Крутоярский, деревня Линево, село Малое Озеро, деревня Можары, село Никольск, село Новоалтатка, деревня Новокурск, село Ораки, село Парная, село Родники, деревня Росинка, деревня Сартачуль, деревня Скворцово, деревня Скрипачи, деревня Сорокино, село Темра, деревня Усть-Парная, село Холмогорское, поселок Шушь, село Шушь, поселок Юферовское.»;

3) приложения 1–16 признать утратившими силу;

4) дополнить приложениями 17–19 согласно приложениям 1–3 к настоящему Закону.

## **Статья 2**

Настоящий Закон вступает в силу через 10 дней после его официального опубликования.

Губернатор  
Красноярского края

А.В. Усс

«25» декабря 2019 г.

Приложение 1 к Закону края  
от 19 декабря 2019 г. № 8-3524

Приложение 17 к Закону края  
от 18 марта 2005 г. № 14-3185

**Координаты характерных точек границ  
муниципального образования Шарыповский муниципальный округ**

Обозначение характерных точек границы	Координаты, м (система координат МСК-166 (зона 3))	
	X	Y
1	661541.99	62578.88
2	661419.30	62639.96
3	661348.09	62723.05
4	661250.39	62921.06
5	661246.21	62957.14
6	661219.19	63131.74
7	661238.15	63405.04
8	661369.00	64081.00
9	661451.00	64554.00
10	661589.30	65084.36
11	661617.84	65298.23
12	661609.00	65516.00
13	661597.54	65800.19
14	661560.15	66147.56
15	661514.00	66634.00
16	661524.89	67065.61
17	661552.53	67367.76
18	661591.82	67597.87
19	661711.00	67916.00
20	661824.00	68110.00
21	661958.00	68268.00
22	662155.28	68489.88
23	662394.30	68706.80
24	662567.19	68873.77
25	662812.97	69154.32
26	663020.27	69503.47
27	663176.55	69685.92
28	663267.55	69800.15
29	663313.48	69908.22
30	663369.92	69975.92

Обозначение характерных точек границы	Координаты, м (система координат МСК-166 (зона 3))	
	X	Y
31	663386.93	70069.36
32	663401.69	70162.73
33	663417.74	70283.32
34	663393.97	70377.57
35	663345.40	70532.06
36	663276.48	70685.82
37	663220.09	70742.67
38	663103.42	71148.77
39	663090.06	71331.70
40	663095.27	71501.71
41	663135.95	71629.98
42	663247.38	71742.67
43	663414.29	71886.80
44	663510.46	72014.79
45	663656.18	72275.90
46	663772.68	72436.32
47	663910.36	72574.87
48	664010.21	72820.74
49	664103.44	73093.54
50	664185.86	73257.27
51	664283.73	73337.78
52	664412.30	73383.16
53	664566.88	73397.77
54	664730.00	73437.00
55	664853.63	73481.45
56	665147.92	73678.45
57	665339.13	73770.62
58	665451.00	73799.00
59	665577.56	73783.71
60	665831.47	73838.13
61	665985.63	73927.44
62	666143.50	74039.55
63	666363.58	74304.58
64	666529.74	74569.72
65	666598.83	74789.58
66	666577.07	74890.70
67	666538.20	74964.02
68	666418.42	75020.85
69	666236.27	75111.66

Обозначение характерных точек границы	Координаты, м (система координат МСК-166 (зона 3))	
	X	Y
70	666137.79	75205.49
71	666080.75	75280.42
72	666051.65	75397.12
73	666048.47	75485.31
74	666070.25	75572.15
75	666131.06	75644.52
76	666232.93	75689.14
77	666434.93	75820.75
78	666543.45	75951.46
79	666718.94	76297.42
80	666831.95	76555.10
81	666819.40	76652.01
82	666743.15	76694.55
83	666480.16	76766.61
84	666248.98	76898.68
85	666144.37	77061.56
86	666122.75	77197.57
87	666110.59	77346.57
88	666149.01	77570.59
89	666284.00	77731.00
90	666410.27	77828.33
91	666578.00	77914.00
92	666975.00	78070.00
93	667267.00	78188.00
94	667629.42	78387.37
95	667936.02	78582.51
96	668130.96	78700.56
97	668225.96	78757.56
98	668398.96	78885.56
99	668448.96	78953.56
100	668484.00	79166.00
101	668482.95	79442.64
102	668523.40	79829.03
103	668628.61	80250.25
104	668729.22	80525.88
105	668843.82	80683.58
106	668931.02	80772.07
107	669187.71	80954.33
108	669586.26	81157.94

Обозначение характерных точек границы	Координаты, м (система координат МСК-166 (зона 3))	
	X	Y
109	669862.50	81346.76
110	670250.08	81745.64
111	670435.94	81992.34
112	670456.89	82165.19
113	670370.27	82306.99
114	670175.92	82422.27
115	669909.56	82399.10
116	669698.94	82337.18
117	669541.33	82186.60
118	669394.54	81986.58
119	669294.59	81869.77
120	669111.59	81795.26
121	668930.20	81802.32
122	668773.97	81864.63
123	668607.74	81953.76
124	668479.11	82130.27
125	668411.21	82381.44
126	668458.64	82573.35
127	668577.48	82795.00
128	668826.86	82981.96
129	668758.44	83030.17
130	668698.36	83069.21
131	667733.11	83620.76
132	666933.76	84052.41
133	666893.27	84004.39
134	666624.71	83620.74
135	666350.43	83228.93
136	666312.60	82718.55
137	666290.13	82537.73
138	665977.91	82844.67
139	665775.99	82895.14
140	665490.67	82995.22
141	665190.56	83147.89
142	664690.75	83122.48
143	664209.34	83053.54
144	663484.94	83075.42
145	663252.05	83108.73
146	662680.80	83092.52
147	662306.30	83080.69

Обозначение характерных точек границы	Координаты, м (система координат МСК-166 (зона 3))	
	X	Y
148	661735.91	83062.52
149	660973.77	82941.87
150	660822.40	83044.97
151	660300.26	83176.60
152	659914.69	83437.83
153	659526.46	83603.59
154	658961.12	83778.58
155	658502.05	83914.25
156	658589.45	84103.32
157	658652.33	84239.37
158	658652.87	84242.30
159	658692.13	84458.83
160	658749.18	84654.94
161	658804.13	84794.99
162	658869.28	85085.60
163	659049.72	85398.22
164	659167.57	85550.92
165	659424.68	86155.95
166	659454.56	86287.65
167	659485.59	86424.33
168	659496.75	86473.47
169	659528.45	86576.14
170	659560.79	86680.87
171	659578.90	86738.38
172	659638.61	86927.83
173	659689.37	87088.89
174	659790.23	87844.93
175	659483.65	87782.49
176	658681.75	87582.38
177	657982.75	87425.07
178	657586.02	87307.39
179	657255.40	87236.41
180	657012.58	87122.34
181	656951.00	87093.41
182	656906.89	87072.70
183	656706.17	87086.60
184	656535.47	87098.93
185	656241.86	87137.79
186	656210.38	87140.01

Обозначение характерных точек границы	Координаты, м (система координат МСК-166 (зона 3))	
	X	Y
187	656175.28	87142.49
188	655979.73	87156.30
189	655957.74	86886.68
190	655917.02	86627.38
191	655899.75	86619.25
192	655746.50	86636.61
193	655664.44	86659.87
194	655492.90	86845.25
195	655405.27	86999.13
196	655304.79	87029.70
197	654777.78	86974.69
198	654715.80	86968.22
199	654269.08	86976.26
200	654145.78	86977.25
201	654115.48	86976.50
202	654018.36	87178.51
203	654002.22	87241.90
204	653966.14	87383.57
205	653651.66	87558.64
206	653322.94	87903.64
207	653320.86	87905.81
208	653187.46	88045.81
209	652951.79	88166.72
210	652850.36	88218.75
211	652616.53	88338.73
212	652175.74	88576.76
213	651479.17	88845.09
214	651431.69	88863.37
215	651420.54	88867.55
216	651407.79	88872.33
217	651262.89	88905.09
218	651261.05	88905.51
219	651357.23	89368.85
220	651493.32	90014.63
221	651619.57	90612.66
222	651702.11	91069.50
223	651771.41	91340.36
224	651397.33	91472.76
225	651349.62	91489.06

Обозначение характерных точек границы	Координаты, м (система координат МСК-166 (зона 3))	
	X	Y
226	651354.66	91866.70
227	651354.12	91877.23
228	651341.11	92117.93
229	651338.13	92140.73
230	651337.91	92142.40
231	651303.23	92298.11
232	651301.46	92798.14
233	651188.85	93316.14
234	651410.37	93318.25
235	651548.06	93604.37
236	651537.46	94079.19
237	651174.46	94030.44
238	650752.37	93962.60
239	650306.76	93897.04
240	650187.81	93876.92
241	649407.42	93742.16
242	649352.34	94657.92
243	649334.74	94957.73
244	649314.62	95257.82
245	649305.23	95501.86
246	649297.33	95707.33
247	649101.13	95891.63
248	648814.62	95756.54
249	648392.84	95573.16
250	648097.12	95442.67
251	647459.42	95374.60
252	646572.41	95284.81
253	646355.94	95261.99
254	645730.98	95196.12
255	645533.26	95173.79
256	645239.11	95140.58
257	644635.62	95084.10
258	644153.03	95026.77
259	644147.35	95135.15
260	644141.95	95238.28
261	644129.98	95466.27
262	644126.33	95536.60
263	644119.99	95690.39
264	644117.75	95744.53

Обозначение характерных точек границы	Координаты, м (система координат МСК-166 (зона 3))	
	X	Y
265	644104.65	96062.56
266	644091.26	96387.35
267	644087.72	96433.23
268	644059.21	96798.08
269	644059.02	96810.66
270	644019.27	97309.85
271	643977.82	97857.55
272	643227.40	98116.84
273	643191.63	98129.15
274	643072.52	98089.87
275	642864.31	98021.21
276	642668.13	98161.70
277	642577.27	98247.71
278	642397.12	98359.57
279	642110.63	98417.99
280	642046.05	98421.47
281	641814.86	98427.39
282	641693.76	98301.18
283	641571.59	97920.18
284	641363.76	97285.53
285	641181.21	96915.46
286	640928.11	97033.93
287	640143.24	97446.07
288	639555.16	97761.58
289	639544.36	97715.62
290	639495.42	97491.35
291	639483.19	97240.18
292	639452.24	96737.90
293	639440.24	96540.74
294	639412.36	96065.72
295	639389.41	95674.65
296	639366.54	95012.90
297	639342.91	94324.99
298	639311.78	93609.13
299	639305.07	93454.56
300	639317.45	93134.00
301	639333.80	92726.68
302	639363.20	92036.44
303	639368.83	91900.27

Обозначение характерных точек границы	Координаты, м (система координат МСК-166 (зона 3))	
	X	Y
304	639368.99	91896.75
305	639357.74	91390.12
306	639336.53	90413.02
307	639352.91	90364.05
308	639503.94	89912.76
309	639677.71	89401.25
310	639691.89	89356.65
311	639862.02	88857.73
312	639917.80	88693.24
313	640007.84	88429.06
314	640108.44	88130.96
315	640116.03	88108.75
316	640138.73	88045.05
317	640243.10	87738.84
318	640410.03	87246.01
319	640120.45	86898.84
320	640068.23	86908.93
321	639998.03	86921.32
322	639919.61	86936.13
323	639014.28	87099.15
324	638577.42	87178.47
325	638449.12	87200.86
326	638049.17	87271.40
327	637871.59	87304.73
328	637617.63	87354.10
329	637587.86	87362.99
330	637573.14	87370.12
331	637545.28	87399.99
332	637535.80	87407.85
333	637534.63	87411.93
334	637531.40	87412.95
335	637529.00	87401.20
336	637527.10	87393.10
337	637521.20	87364.40
338	637514.30	87365.90
339	637506.40	87367.80
340	637503.37	87368.19
341	637501.98	87362.48
342	637207.00	87428.70

Обозначение характерных точек границы	Координаты, м (система координат МСК-166 (зона 3))	
	X	Y
343	637129.48	87448.19
344	637193.89	87743.12
345	637205.55	87798.45
346	637302.75	88259.71
347	637346.00	88468.20
348	637353.79	88512.79
349	637354.45	88516.90
350	637358.33	88538.64
351	637360.42	88550.55
352	637367.20	88589.36
353	637374.97	88692.48
354	637379.47	88752.52
355	637376.69	88829.36
356	637376.23	88842.25
357	637373.56	88915.65
358	637360.00	89014.81
359	637313.59	89254.39
360	637294.74	89351.64
361	637285.57	89397.55
362	637270.16	89474.58
363	637256.79	89543.22
364	637213.35	89766.06
365	637143.86	90128.85
366	637138.42	90127.36
367	637134.84	90126.34
368	637129.17	90124.78
369	637125.06	90123.67
370	637105.37	90118.22
371	636604.75	90053.03
372	636578.62	89263.04
373	636572.53	88971.50
374	636547.35	88016.35
375	636525.87	87236.96
376	636479.99	86313.92
377	635882.84	86507.70
378	635246.20	86691.76
379	635241.51	87290.11
380	635251.68	87720.81
381	635268.70	88453.08

Обозначение характерных точек границы	Координаты, м (система координат МСК-166 (зона 3))	
	X	Y
382	635276.53	88836.25
383	634926.62	88954.17
384	634490.50	89092.08
385	633927.61	89271.43
386	633305.77	89469.85
387	633151.91	90141.68
388	632735.02	90050.29
389	632440.25	89990.11
390	632301.72	89690.84
391	632060.53	89174.11
392	631835.29	88691.08
393	631592.70	88174.29
394	630790.89	88663.09
395	630644.14	88093.41
396	630519.08	87616.62
397	630285.85	86726.31
398	630241.66	86612.33
399	630050.18	86389.33
400	629957.84	86169.39
401	629681.21	85916.48
402	629546.43	85816.99
403	628553.51	85852.38
404	628380.25	85858.29
405	628287.24	85914.90
406	628264.95	85546.82
407	628235.04	85141.88
408	628164.34	84756.80
409	627419.81	84821.05
410	626547.03	84898.76
411	626412.79	84912.31
412	626538.71	84810.96
413	626680.10	84526.81
414	626743.63	84280.07
415	626798.37	84068.29
416	626591.17	83989.32
417	626267.86	83866.97
418	626143.34	83669.17
419	625870.34	83232.70
420	625595.83	82800.97

Обозначение характерных точек границы	Координаты, м (система координат МСК-166 (зона 3))	
	X	Y
421	625184.84	82144.71
422	624914.96	81717.08
423	624653.05	81299.41
424	624521.09	81090.47
425	624458.55	80991.21
426	624397.53	80879.43
427	624335.63	80921.80
428	624280.51	80951.96
429	624217.31	80995.54
430	624174.36	81033.73
431	624118.55	81080.12
432	624068.00	81120.49
433	624015.11	81157.00
434	623953.32	81196.88
435	623889.19	81232.90
436	623807.09	81279.41
437	623747.80	81319.41
438	623679.76	81359.01
439	623589.90	81411.45
440	623505.46	81454.11
441	623424.83	81495.67
442	623343.16	81532.19
443	623269.15	81565.29
444	623198.78	81601.04
445	623139.92	81631.03
446	623092.88	81647.77
447	623049.17	81674.67
448	623023.44	81691.07
449	622991.94	81724.76
450	622957.53	81768.32
451	622920.93	81804.29
452	622875.28	81847.37
453	622832.49	81881.81
454	622792.36	81912.62
455	622759.07	81929.95
456	622714.22	81954.30
457	622668.40	81972.34
458	622635.22	81987.17
459	622604.27	82008.36

Обозначение характерных точек границы	Координаты, м (система координат МСК-166 (зона 3))	
	X	Y
460	622573.48	82025.80
461	622546.60	82039.65
462	622526.08	82051.29
463	622507.89	82066.77
464	622484.65	82083.29
465	622457.93	82093.40
466	622427.25	82108.34
467	622394.89	82133.22
468	622366.28	82158.27
469	622332.50	82186.85
470	622308.18	82199.55
471	622282.61	82212.21
472	622257.36	82217.39
473	622234.23	82231.40
474	622208.16	82255.30
475	622174.72	82276.38
476	622135.08	82295.95
477	622097.94	82315.62
478	622060.85	82334.04
479	622014.75	82358.33
480	621977.55	82379.25
481	621949.38	82394.30
482	621903.16	82421.09
483	621840.44	82453.42
484	621807.44	82464.51
485	621777.34	82465.71
486	621750.74	82473.32
487	621730.27	82483.70
488	621710.99	82495.38
489	621696.55	82511.03
490	621680.65	82531.61
491	621666.47	82541.01
492	621652.41	82547.91
493	621628.30	82555.63
494	621613.09	82559.98
495	621600.01	82573.18
496	621578.56	82577.26
497	621552.17	82579.87
498	621518.11	82585.91

Обозначение характерных точек границы	Координаты, м (система координат МСК-166 (зона 3))	
	X	Y
499	621485.16	82595.74
500	621456.21	82599.51
501	621404.54	82616.66
502	621372.92	82662.24
503	621325.79	82710.26
504	621275.24	82750.62
505	621193.34	82806.52
506	621137.52	82832.76
507	621054.51	82862.34
508	621033.99	82875.46
509	620984.31	82909.50
510	620939.94	82922.60
511	620894.43	82933.15
512	620836.28	82946.91
513	620809.56	82957.02
514	620770.68	82987.88
515	620724.31	83018.41
516	620652.70	83054.11
517	620601.44	83081.93
518	620528.89	83110.09
519	620463.07	83127.26
520	620392.32	83142.98
521	620316.24	83165.97
522	620219.96	83193.09
523	620134.98	83219.46
524	620067.92	83236.58
525	620017.52	83244.42
526	619935.63	83257.15
527	619852.60	83267.33
528	619774.84	83271.47
529	619693.27	83276.71
530	619642.50	83293.29
531	619575.27	83314.16
532	619536.17	83321.23
533	619505.11	83316.14
534	619446.79	83304.85
535	619419.68	83294.92
536	619389.92	83288.63
537	619368.64	83288.96

Обозначение характерных точек границы	Координаты, м (система координат МСК-166 (зона 3))	
	X	Y
538	619338.17	83298.91
539	619297.44	83314.67
540	619243.09	83327.34
541	619194.43	83352.77
542	619153.60	83371.03
543	619108.15	83380.33
544	619066.82	83381.04
545	619025.71	83376.77
546	619010.61	83378.62
547	618988.90	83388.93
548	618969.08	83413.11
549	618965.77	83431.74
550	618986.14	83452.64
551	619005.70	83463.51
552	619035.13	83477.29
553	619055.83	83490.70
554	619069.30	83526.32
555	619065.89	83547.46
556	619047.64	83564.19
557	619020.71	83579.29
558	619005.07	83593.64
559	618984.12	83615.26
560	618962.07	83633.07
561	618933.84	83649.37
562	618898.38	83659.11
563	618862.81	83671.34
564	618835.83	83687.69
565	618820.14	83703.29
566	618806.30	83705.19
567	618777.40	83707.69
568	618751.72	83722.85
569	618733.26	83744.58
570	618711.33	83759.90
571	618685.97	83767.57
572	618661.85	83775.28
573	618625.04	83787.46
574	618585.40	83807.03
575	618549.56	83825.50
576	618506.51	83837.41

Обозначение характерных точек границы	Координаты, м (система координат МСК-166 (зона 3))	
	X	Y
577	618470.83	83852.14
578	618437.60	83868.26
579	618418.23	83878.48
580	618394.21	83887.72
581	618345.61	83911.90
582	618285.99	83930.59
583	618241.57	83944.94
584	618207.37	83954.73
585	618168.98	83974.35
586	618126.73	83996.30
587	618085.74	84018.31
588	618057.60	84032.11
589	618045.40	84054.11
590	618048.28	84074.26
591	618058.81	84090.99
592	618089.72	84099.83
593	618130.78	84105.35
594	618159.67	84102.85
595	618181.23	84096.28
596	618210.65	84081.28
597	618229.61	84077.09
598	618246.61	84089.09
599	618254.59	84106.95
600	618253.51	84131.94
601	618248.80	84154.26
602	618235.81	84164.97
603	618223.33	84164.43
604	618212.35	84157.69
605	618196.55	84147.00
606	618184.60	84133.97
607	618168.36	84133.26
608	618145.72	84136.04
609	618116.82	84138.54
610	618091.68	84141.22
611	618065.46	84140.08
612	618051.82	84136.98
613	618021.03	84125.65
614	617980.25	84113.87
615	617960.32	84111.76

Обозначение характерных точек границы	Координаты, м (система координат МСК-166 (зона 3))	
	X	Y
616	617931.53	84111.76
617	617907.47	84118.24
618	617885.49	84134.81
619	617873.38	84154.31
620	617862.36	84177.61
621	617847.16	84210.74
622	617832.61	84228.89
623	617818.72	84232.04
624	617798.84	84228.68
625	617769.67	84208.64
626	617742.73	84194.97
627	617715.57	84186.28
628	617689.45	84182.65
629	617663.17	84182.77
630	617630.37	84188.86
631	617606.10	84200.32
632	617570.58	84211.30
633	617537.52	84223.65
634	617502.93	84242.17
635	617477.09	84261.08
636	617447.33	84283.58
637	617420.13	84304.92
638	617394.45	84320.08
639	617371.64	84326.61
640	617333.95	84329.99
641	617310.48	84322.72
642	617294.85	84308.28
643	617288.38	84284.21
644	617292.17	84254.34
645	617298.30	84228.33
646	617292.97	84206.82
647	617282.00	84200.09
648	617269.35	84203.29
649	617256.11	84220.25
650	617250.03	84245.01
651	617235.32	84266.90
652	617217.29	84278.64
653	617184.33	84288.48
654	617155.60	84287.24

Обозначение характерных точек границы	Координаты, м (система координат МСК-166 (зона 3))	
	X	Y
655	617121.06	84275.73
656	617087.93	84260.53
657	617060.61	84255.60
658	617039.11	84260.93
659	617019.83	84272.61
660	617008.92	84293.42
661	617005.51	84314.54
662	616996.01	84331.65
663	616982.05	84336.05
664	616970.75	84336.82
665	616948.27	84335.85
666	616918.19	84337.05
667	616889.13	84343.31
668	616861.44	84347.11
669	616845.47	84340.17
670	616833.80	84320.89
671	616823.47	84299.16
672	616806.57	84284.68
673	616786.81	84278.81
674	616763.08	84277.78
675	616735.55	84277.85
676	616721.27	84289.74
677	616716.87	84304.57
678	616718.67	84320.92
679	616725.73	84331.24
680	616725.19	84343.73
681	616713.41	84355.74
682	616697.88	84367.58
683	616672.20	84382.74
684	616638.96	84398.83
685	616612.36	84406.43
686	616581.84	84417.63
687	616532.65	84426.77
688	616500.22	84424.12
689	616475.40	84419.29
690	616442.27	84404.10
691	616412.94	84387.81
692	616388.60	84371.74
693	616366.45	84363.27

Обозначение характерных точек границы	Координаты, м (система координат МСК-166 (зона 3))	
	X	Y
694	616351.09	84371.37
695	616333.93	84391.90
696	616314.71	84402.34
697	616294.56	84405.22
698	616255.90	84402.30
699	616221.24	84393.30
700	616185.24	84386.73
701	616170.15	84388.58
702	616154.67	84399.18
703	616151.63	84411.56
704	616142.51	84419.92
705	616124.64	84427.92
706	616100.64	84433.13
707	616074.96	84448.29
708	616063.88	84472.85
709	616043.53	84509.51
710	616028.34	84542.65
711	616015.85	84570.89
712	615992.24	84596.15
713	615957.70	84613.43
714	615927.78	84610.88
715	615903.94	84612.37
716	615894.71	84623.22
717	615888.69	84646.75
718	615881.53	84667.71
719	615871.16	84676.02
720	615858.46	84680.48
721	615834.55	84683.20
722	615800.84	84681.75
723	615760.97	84677.52
724	615722.79	84663.36
725	615682.12	84649.08
726	615652.46	84640.29
727	615633.61	84641.98
728	615607.01	84649.60
729	615573.72	84666.93
730	615550.70	84678.44
731	615529.41	84678.79
732	615503.13	84678.90

Обозначение характерных точек границы	Координаты, м (система координат МСК-166 (зона 3))	
	X	Y
733	615468.37	84672.39
734	615425.04	84661.76
735	615387.99	84650.14
736	615347.26	84637.12
737	615296.59	84622.42
738	615260.52	84617.11
739	615211.92	84612.50
740	615178.20	84611.04
741	615149.15	84617.30
742	615107.45	84626.76
743	615071.82	84640.24
744	615029.74	84658.45
745	615007.97	84670.02
746	614971.15	84682.19
747	614955.78	84690.29
748	614921.74	84696.33
749	614896.59	84698.99
750	614866.62	84697.70
751	614825.24	84699.68
752	614783.59	84707.88
753	614750.46	84721.47
754	614722.13	84740.27
755	614690.95	84766.46
756	614664.79	84792.86
757	614638.95	84840.56
758	614618.71	84874.72
759	614578.26	84913.02
760	614554.48	84942.03
761	614524.24	84975.76
762	614491.89	85000.65
763	614470.17	85010.97
764	614431.29	85026.05
765	614391.27	85041.35
766	614354.29	85057.28
767	614325.08	85067.28
768	614278.27	85079.03
769	614231.57	85088.27
770	614191.93	85107.84
771	614144.15	85113.28

Обозначение характерных точек границы	Координаты, м (система координат МСК-166 (зона 3))	
	X	Y
772	614087.24	85127.09
773	614033.20	85132.27
774	613994.43	85131.85
775	613960.32	85139.13
776	613933.88	85143.00
777	613906.30	85144.31
778	613870.18	85140.25
779	613841.67	85134.00
780	613795.88	85122.02
781	613760.14	85109.21
782	613724.04	85105.15
783	613695.79	85092.66
784	613667.60	85078.93
785	613633.06	85067.43
786	613610.58	85066.46
787	613576.69	85068.74
788	613537.48	85078.32
789	613517.55	85076.21
790	613493.11	85062.63
791	613475.84	85056.88
792	613449.40	85060.74
793	613416.54	85068.08
794	613381.46	85069.08
795	613356.64	85064.24
796	613326.02	85049.15
797	613285.65	85027.39
798	613261.48	85007.57
799	613235.90	84991.45
800	613206.62	84973.91
801	613181.70	84971.59
802	613151.56	84974.04
803	613107.25	84985.89
804	613077.11	84988.34
805	613055.93	84986.18
806	613036.33	84976.57
807	613010.69	84961.70
808	612997.76	84942.37
809	612972.34	84922.50
810	612953.66	84920.44

Обозначение характерных точек границы	Координаты, м (система координат МСК-166 (зона 3))	
	X	Y
811	612939.81	84922.35
812	612914.56	84927.51
813	612891.43	84941.53
814	612859.88	84947.68
815	612836.15	84946.66
816	612819.20	84933.41
817	612796.06	84918.64
818	612775.64	84898.99
819	612752.06	84865.43
820	612720.56	84841.54
821	612697.64	84821.77
822	612669.23	84813.04
823	612642.73	84818.15
824	612619.98	84823.43
825	612599.56	84832.56
826	612578.77	84850.43
827	612564.00	84873.57
828	612551.95	84891.83
829	612539.19	84897.53
830	612523.01	84895.58
831	612499.82	84882.07
832	612474.29	84864.70
833	612446.86	84862.26
834	612425.52	84863.84
835	612402.61	84872.86
836	612391.75	84892.41
837	612377.15	84911.81
838	612363.03	84919.96
839	612346.79	84919.26
840	612319.48	84914.32
841	612301.83	84917.32
842	612287.76	84924.22
843	612271.25	84929.76
844	612260.45	84948.07
845	612256.28	84957.90
846	612248.24	84970.07
847	612235.70	84970.78
848	612215.71	84969.92
849	612203.93	84981.92

Обозначение характерных точек границы	Координаты, м (система координат МСК-166 (зона 3))	
	X	Y
850	612197.31	84990.40
851	612184.60	84994.85
852	612168.47	84991.65
853	612145.17	84980.63
854	612120.25	84978.30
855	612104.14	84974.81
856	612088.51	84988.85
857	612084.07	85004.93
858	612078.64	85014.71
859	612075.65	85025.84
860	612070.33	85033.12
861	612057.78	85033.83
862	612042.69	85035.68
863	612033.84	85037.80
864	612019.89	85042.20
865	612004.68	85046.56
866	611997.13	85047.48
867	611987.41	85040.80
868	611979.05	85031.68
869	611973.34	85018.92
870	611965.84	85018.59
871	611958.18	85022.02
872	611951.51	85031.74
873	611959.92	85060.16
874	611969.02	85058.24
875	611966.07	85077.68
876	611915.19	85085.29
877	611889.75	85089.11
878	611879.92	85100.74
879	611897.46	85128.26
880	611886.80	85149.23
881	611857.69	85157.02
882	611847.03	85178.00
883	611820.57	85184.48
884	611799.39	85164.09
885	611791.18	85151.21
886	611770.49	85151.51
887	611751.59	85140.75
888	611740.40	85139.02

Обозначение характерных точек границы	Координаты, м (система координат МСК-166 (зона 3))	
	X	Y
889	611729.61	85131.71
890	611716.31	85151.36
891	611700.35	85174.95
892	611687.04	85197.21
893	611672.49	85199.81
894	611660.65	85186.63
895	611657.28	85180.48
896	611648.85	85172.60
897	611642.11	85154.79
898	611641.57	85138.50
899	611631.72	85153.74
900	611618.49	85156.33
901	611597.41	85141.82
902	611580.20	85148.34
903	611562.99	85154.85
904	611551.17	85136.44
905	611551.85	85129.62
906	611547.29	85119.41
907	611543.86	85111.76
908	611532.73	85123.25
909	611526.03	85145.55
910	611529.13	85170.15
911	611516.36	85177.71
912	611499.87	85162.47
913	611485.91	85151.06
914	611464.26	85152.26
915	611445.21	85140.82
916	611433.19	85124.50
917	611425.15	85107.88
918	611418.64	85098.99
919	611395.67	85110.31
920	611383.00	85093.83
921	611358.76	85106.40
922	611335.86	85101.27
923	611325.71	85091.12
924	611304.03	85098.66
925	611281.16	85087.20
926	611276.45	85073.92
927	611264.39	85063.40

Обозначение характерных точек границы	Координаты, м (система координат МСК-166 (зона 3))	
	X	Y
928	611256.78	85036.78
929	611252.54	85024.39
930	611236.12	85027.17
931	611217.51	85037.78
932	611209.97	85019.74
933	611207.30	85005.25
934	611204.39	85000.59
935	611189.82	85004.71
936	611161.63	85028.62
937	611150.98	85037.26
938	611136.46	85054.63
939	611132.74	85067.20
940	611125.95	85077.48
941	611103.03	85048.73
942	611092.94	85034.71
943	611079.69	85022.88
944	611069.48	85020.31
945	611053.16	85019.26
946	611037.81	85007.30
947	611024.45	84997.96
948	611005.26	84993.26
949	610983.72	84984.95
950	610969.06	84976.80
951	610963.41	84962.79
952	610981.87	84932.54
953	610990.39	84911.95
954	610992.87	84897.93
955	610981.80	84877.05
956	610954.51	84862.59
957	610949.23	84859.07
958	610932.36	84841.31
959	610917.69	84833.17
960	610913.15	84829.37
961	610904.41	84838.13
962	610892.70	84839.76
963	610888.43	84853.52
964	610876.80	84853.34
965	610861.92	84850.92
966	610820.15	84850.75

Обозначение характерных точек границы	Координаты, м (система координат МСК-166 (зона 3))	
	X	Y
967	610816.24	84846.50
968	610815.23	84832.75
969	610812.12	84814.84
970	610814.72	84809.83
971	610810.30	84803.38
972	610806.52	84799.58
973	610792.89	84796.49
974	610788.21	84788.77
975	610786.25	84776.18
976	610786.96	84759.94
977	610773.04	84747.23
978	610733.05	84750.83
979	610714.93	84738.88
980	610739.74	84728.32
981	610746.59	84716.98
982	610737.30	84699.89
983	610733.66	84690.06
984	610734.20	84677.57
985	610721.34	84658.12
986	610713.01	84646.61
987	610695.63	84643.36
988	610679.35	84643.91
989	610674.67	84636.19
990	610683.90	84625.34
991	610690.58	84615.61
992	610679.56	84610.13
993	610668.42	84607.15
994	610664.02	84593.19
995	610675.74	84582.43
996	610688.45	84577.97
997	610691.70	84560.59
998	610685.78	84552.82
999	610675.62	84556.15
1000	610663.96	84565.65
1001	610658.63	84572.93
1002	610646.09	84573.64
1003	610637.50	84569.52
1004	610623.12	84555.13
1005	610608.83	84538.24

Обозначение характерных точек границы	Координаты, м (система координат МСК-166 (зона 3))	
	X	Y
1006	610594.00	84533.85
1007	610578.84	84536.95
1008	610565.22	84533.86
1009	610555.82	84519.68
1010	610546.21	84510.50
1011	610536.32	84507.57
1012	610517.47	84509.26
1013	610507.48	84508.83
1014	610500.20	84497.82
1015	610503.67	84481.14
1016	610515.72	84462.88
1017	610517.94	84440.45
1018	610518.27	84432.96
1019	610509.74	84427.58
1020	610495.13	84418.20
1021	610480.14	84417.55
1022	610466.02	84425.69
1023	610449.30	84436.24
1024	610433.01	84436.79
1025	610420.57	84435.00
1026	610417.42	84421.09
1027	610425.50	84407.67
1028	610430.01	84390.35
1029	610427.12	84370.20
1030	610417.46	84362.28
1031	610404.80	84365.49
1032	610400.25	84384.06
1033	610391.95	84390.82
1034	610384.93	84390.90
1035	610375.16	84385.48
1036	610383.41	84368.31
1037	610382.70	84355.77
1038	610371.84	84346.54
1039	610359.83	84334.76
1040	610354.02	84324.50
1041	610354.83	84305.75
1042	610355.42	84292.02
1043	610349.44	84285.50
1044	610336.90	84286.21

Обозначение характерных точек границы	Координаты, м (система координат МСК-166 (зона 3))	
	X	Y
1045	610325.44	84290.73
1046	610318.39	84309.19
1047	610317.74	84324.18
1048	610305.95	84336.18
1049	610292.28	84334.34
1050	610286.51	84322.84
1051	610287.21	84306.60
1052	610295.84	84280.68
1053	610301.81	84258.42
1054	610294.59	84251.84
1055	610277.21	84248.59
1056	610266.12	84244.36
1057	610260.20	84236.60
1058	610253.24	84223.78
1059	610246.08	84215.96
1060	610235.87	84220.53
1061	610224.14	84231.28
1062	610218.61	84243.56
1063	610210.68	84253.23
1064	610203.19	84252.91
1065	610192.05	84249.93
1066	610177.45	84240.53
1067	610163.92	84234.94
1068	610142.85	84230.27
1069	610115.16	84234.09
1070	610092.29	84241.86
1071	610079.53	84247.57
1072	610063.19	84249.36
1073	610044.02	84258.54
1074	610024.47	84276.48
1075	610006.39	84289.46
1076	609989.83	84296.26
1077	609970.44	84310.44
1078	609954.66	84328.53
1079	609936.47	84344.01
1080	609930.77	84360.04
1081	609916.70	84366.93
1082	609909.15	84367.86
1083	609895.42	84367.27

Обозначение характерных точек границы	Координаты, м (система координат МСК-166 (зона 3))	
	X	Y
1084	609865.71	84359.73
1085	609827.09	84355.56
1086	609812.06	84356.16
1087	609789.57	84355.19
1088	609770.89	84353.13
1089	609741.29	84343.09
1090	609712.57	84341.85
1091	609692.53	84342.24
1092	609682.53	84341.80
1093	609670.31	84335.02
1094	609661.73	84330.90
1095	609647.77	84335.30
1096	609635.12	84338.51
1097	609621.87	84326.68
1098	609608.34	84321.08
1099	609598.30	84321.90
1100	609582.98	84328.75
1101	609574.79	84344.67
1102	609558.55	84343.97
1103	609547.41	84340.98
1104	609532.65	84335.33
1105	609516.57	84330.89
1106	609501.58	84330.24
1107	609489.96	84338.50
1108	609475.90	84345.40
1109	609465.85	84346.22
1110	609453.58	84340.68
1111	609433.92	84332.32
1112	609425.29	84324.45
1113	609424.02	84300.62
1114	609422.23	84284.27
1115	609406.20	84278.56
1116	609388.82	84275.31
1117	609374.77	84282.22
1118	609363.31	84286.73
1119	609350.86	84284.94
1120	609337.46	84276.85
1121	609319.10	84267.30
1122	609297.05	84256.33

Обозначение характерных точек границы	Координаты, м (система координат МСК-166 (зона 3))	
	X	Y
1123	609278.03	84232.99
1124	609255.97	84222.02
1125	609241.26	84215.13
1126	609222.47	84215.57
1127	609197.28	84219.48
1128	609182.18	84221.33
1129	609164.75	84219.33
1130	609144.97	84213.47
1131	609132.43	84214.18
1132	609119.83	84216.14
1133	609112.88	84232.11
1134	609107.19	84248.13
1135	609106.59	84261.88
1136	609103.95	84279.82
1137	609112.19	84294.73
1138	609108.67	84300.76
1139	609096.13	84301.47
1140	609085.92	84306.04
1141	609075.44	84316.85
1142	609068.65	84329.07
1143	609061.05	84331.24
1144	609048.61	84329.46
1145	609035.04	84325.12
1146	609020.05	84324.47
1147	609008.48	84331.47
1148	609003.00	84342.51
1149	608990.29	84346.96
1150	608974.01	84347.52
1151	608957.34	84356.80
1152	608939.64	84361.04
1153	608931.71	84370.72
1154	608915.15	84377.51
1155	608892.51	84380.29
1156	608869.96	84380.57
1157	608863.79	84390.18
1158	608385.17	83837.10
1159	608371.19	83824.65
1160	608241.23	83720.12
1161	608201.65	83677.48

Обозначение характерных точек границы	Координаты, м (система координат МСК-166 (зона 3))	
	X	Y
1162	608160.78	83634.29
1163	607438.95	83054.71
1164	607368.17	82997.82
1165	607277.70	82921.47
1166	607172.07	82784.03
1167	607050.95	82627.41
1168	606719.16	82198.44
1169	606587.70	82028.56
1170	606383.85	81765.01
1171	606330.30	81695.76
1172	606044.34	81329.10
1173	605714.62	80909.82
1174	605660.25	80841.14
1175	605800.25	80342.27
1176	605880.81	80059.37
1177	605894.72	80005.94
1178	605896.89	79946.29
1179	605946.63	79287.53
1180	605962.93	79053.59
1181	606029.74	78111.21
1182	606094.35	77193.29
1183	606150.88	76395.83
1184	606155.44	76311.17
1185	606176.96	76062.84
1186	606179.08	76009.00
1187	606179.31	75901.73
1188	606186.93	75866.55
1189	606199.10	75691.26
1190	606008.56	75239.65
1191	605535.60	75166.71
1192	605434.34	75004.34
1193	605530.54	73440.68
1194	604790.25	73382.28
1195	604092.53	73307.89
1196	603952.30	73297.33
1197	603858.65	73320.21
1198	603607.48	73441.80
1199	603243.60	72760.13
1200	603369.07	71888.37

Обозначение характерных точек границы	Координаты, м (система координат МСК-166 (зона 3))	
	X	Y
1201	603456.12	71336.36
1202	603495.96	71023.07
1203	603505.18	70909.20
1204	603507.28	70693.44
1205	603351.57	70457.07
1206	603194.07	70220.33
1207	603070.85	70035.69
1208	602943.21	69523.52
1209	602870.84	69218.73
1210	602690.56	68475.46
1211	602613.84	68138.43
1212	602574.97	67959.60
1213	602569.78	67941.90
1214	602521.03	67719.64
1215	602326.82	67399.06
1216	602098.08	67020.54
1217	601995.68	66852.11
1218	601881.58	66509.26
1219	601490.74	66875.26
1220	600728.62	67582.79
1221	600354.48	67939.21
1222	600118.28	68105.63
1223	597319.19	68505.28
1224	597273.59	69098.71
1225	595414.73	69043.59
1226	594827.75	70301.64
1227	594990.72	70390.82
1228	595513.29	70671.01
1229	596017.89	70971.05
1230	596403.45	71147.37
1231	596738.61	71325.03
1232	596837.72	71377.43
1233	597107.48	71519.35
1234	597677.17	71825.29
1235	598026.63	72019.58
1236	598391.61	72199.62
1237	598775.64	72408.91
1238	599118.11	72614.30
1239	599245.85	72677.95

Обозначение характерных точек границы	Координаты, м (система координат МСК-166 (зона 3))	
	X	Y
1240	599638.72	72904.83
1241	599764.53	72983.20
1242	600419.30	73374.27
1243	601007.33	73725.54
1244	601559.45	74113.79
1245	601827.85	74475.10
1246	601817.19	75196.00
1247	601796.41	75870.36
1248	601806.01	75890.86
1249	601794.47	76872.78
1250	601785.38	77544.91
1251	601737.07	78022.46
1252	601355.19	78116.12
1253	601292.05	78127.71
1254	601164.48	78020.84
1255	600971.00	77924.84
1256	600205.30	77565.71
1257	600057.53	77502.50
1258	599741.35	77527.59
1259	599477.93	77552.05
1260	598798.67	77805.94
1261	597184.54	77880.52
1262	597130.33	77966.04
1263	597084.47	78036.51
1264	596831.51	78425.37
1265	596766.70	78523.79
1266	596451.34	79007.33
1267	596597.81	79708.67
1268	596689.89	80149.12
1269	596011.51	80289.77
1270	595237.91	80450.64
1271	594444.72	80616.01
1272	593824.16	80743.95
1273	593591.36	80702.47
1274	593236.46	80657.95
1275	592968.18	80618.87
1276	592766.24	80586.85
1277	592522.78	80551.07
1278	591617.99	80412.33

Обозначение характерных точек границы	Координаты, м (система координат МСК-166 (зона 3))	
	X	Y
1279	591263.66	80360.59
1280	590884.47	80299.73
1281	590871.78	80297.54
1282	590863.51	80296.11
1283	590624.26	80244.45
1284	589894.06	80127.49
1285	589637.02	80083.10
1286	589080.55	80058.32
1287	589018.33	80058.04
1288	588798.75	80137.94
1289	588364.80	80297.86
1290	588163.09	80374.32
1291	587606.44	80585.79
1292	587067.15	80787.19
1293	586350.14	80826.06
1294	585642.98	80861.65
1295	585478.57	80868.97
1296	584665.28	80908.40
1297	584306.24	80922.86
1298	584279.64	80927.52
1299	583447.59	80967.74
1300	583044.29	80980.80
1301	582659.63	80999.86
1302	582398.75	81012.14
1303	581832.26	81039.83
1304	581820.06	80645.73
1305	581787.59	80056.37
1306	581769.29	79670.35
1307	581719.41	78887.77
1308	581685.43	78331.52
1309	581647.54	77742.63
1310	581632.00	77322.40
1311	581613.22	77204.85
1312	581576.42	76282.06
1313	581571.24	76174.57
1314	581557.65	75725.13
1315	581538.68	75596.81
1316	581513.36	75159.84
1317	581490.22	74739.48

Обозначение характерных точек границы	Координаты, м (система координат МСК-166 (зона 3))	
	X	Y
1318	581427.62	74792.03
1319	580894.36	74932.18
1320	580520.03	74853.03
1321	580391.70	74826.09
1322	580283.97	74804.44
1323	579772.99	74701.10
1324	578907.77	74909.73
1325	578769.41	74950.90
1326	578417.94	75054.55
1327	577326.91	75378.84
1328	576820.96	75691.23
1329	575051.50	76832.33
1330	573755.16	77661.52
1331	573110.44	78092.48
1332	573109.11	78297.85
1333	573107.50	78756.46
1334	573091.74	79062.47
1335	573070.86	79750.48
1336	572134.33	79772.03
1337	571574.74	79783.51
1338	570956.50	79403.32
1339	570144.42	79437.20
1340	569957.42	79444.52
1341	569042.54	79717.48
1342	568141.03	80005.33
1343	567109.61	80396.46
1344	566095.27	80783.93
1345	566146.91	79576.50
1346	565761.43	79235.49
1347	564840.93	78546.17
1348	564782.72	78505.22
1349	564722.65	78463.35
1350	564268.30	78109.00
1351	563665.63	76056.70
1352	564070.14	75702.38
1353	564078.89	75694.90
1354	564042.54	75601.28
1355	564036.30	75544.00
1356	564015.54	75499.51

Обозначение характерных точек границы	Координаты, м (система координат МСК-166 (зона 3))	
	X	Y
1357	564017.63	75450.67
1358	564018.58	75399.29
1359	564014.91	75367.79
1360	564007.38	75338.61
1361	563997.29	75310.58
1362	563983.04	75262.31
1363	563978.49	75221.98
1364	563976.58	75208.10
1365	563968.45	75192.70
1366	563951.37	75151.83
1367	563952.88	75116.79
1368	563963.82	75095.93
1369	563964.25	75085.92
1370	563964.84	75072.14
1371	563965.65	75053.37
1372	563966.46	75034.59
1373	563966.78	75027.08
1374	563938.25	74668.40
1375	563907.35	74277.01
1376	563878.01	74024.90
1377	563848.59	73832.99
1378	563821.11	73596.02
1379	563781.33	73294.55
1380	563767.83	73140.95
1381	563753.30	72953.45
1382	563740.56	72782.32
1383	563653.05	72276.87
1384	563564.44	71767.61
1385	563555.71	71720.02
1386	563545.08	71517.18
1387	563516.93	71178.58
1388	563121.82	71199.24
1389	562881.83	71203.98
1390	562757.14	71242.52
1391	562360.26	71392.29
1392	562117.53	71489.73
1393	561827.66	71545.01
1394	561451.65	71617.91
1395	560990.31	71573.01

Обозначение характерных точек границы	Координаты, м (система координат МСК-166 (зона 3))	
	X	Y
1396	560736.52	71548.32
1397	560597.58	71538.58
1398	560289.43	71551.70
1399	559915.79	71569.51
1400	559622.68	71583.27
1401	559221.69	71589.08
1402	558927.16	72677.81
1403	558198.54	72880.45
1404	558160.46	72890.11
1405	558126.56	72889.91
1406	557815.25	72622.94
1407	557824.99	72025.93
1408	557712.89	70675.63
1409	558128.62	70356.44
1410	559070.57	67979.93
1411	560828.89	67584.48
1412	561348.52	67461.96
1413	561093.10	65025.37
1414	561072.47	64833.85
1415	561071.24	64774.85
1416	561066.77	64674.32
1417	561070.80	64580.43
1418	561075.93	64490.35
1419	561115.13	64103.22
1420	561146.47	63753.39
1421	561184.64	63361.21
1422	561234.63	62781.40
1423	561278.98	62245.24
1424	561324.50	61740.50
1425	561360.51	61369.54
1426	561879.82	61371.77
1427	562159.79	61367.49
1428	562546.36	61364.03
1429	562904.07	61360.58
1430	563185.07	61361.36
1431	563194.84	61200.74
1432	563210.72	60939.78
1433	563691.12	60971.71
1434	563998.67	60992.70

Обозначение характерных точек границы	Координаты, м (система координат МСК-166 (зона 3))	
	X	Y
1435	564117.80	61001.40
1436	564444.21	61022.87
1437	564892.32	61047.15
1438	565411.00	61077.60
1439	565528.06	61084.49
1440	565596.69	61089.65
1441	565914.88	61123.39
1442	566147.01	61136.84
1443	566421.59	61136.09
1444	566721.07	61138.92
1445	567022.89	61145.62
1446	567100.36	61151.46
1447	567285.34	61047.73
1448	567431.16	60979.96
1449	567472.39	60954.13
1450	567495.65	60937.56
1451	567517.95	60914.69
1452	568094.87	60586.85
1453	568092.55	60583.02
1454	568095.76	60566.85
1455	568097.44	60556.88
1456	568105.43	60545.94
1457	568114.46	60540.05
1458	568132.25	60534.54
1459	568153.79	60529.19
1460	568162.87	60522.05
1461	568168.36	60511.00
1462	568168.95	60497.22
1463	568169.76	60478.44
1464	568174.05	60466.07
1465	568186.01	60450.27
1466	568203.03	60433.43
1467	568211.03	60422.49
1468	568218.14	60402.72
1469	568219.93	60390.25
1470	568221.38	60356.43
1471	568222.19	60337.65
1472	568234.59	60311.82
1473	568254.65	60282.58

Обозначение характерных точек границы	Координаты, м (система координат МСК-166 (зона 3))	
	X	Y
1474	568290.26	60241.45
1475	568316.89	60204.94
1476	568337.50	60163.17
1477	568355.38	60126.29
1478	568370.38	60098.08
1479	568396.48	60074.11
1480	568413.67	60053.52
1481	568426.81	60010.16
1482	568468.26	59891.49
1483	568498.42	59802.44
1484	568551.84	59667.99
1485	568563.36	59604.45
1486	568576.35	59535.97
1487	568612.77	59477.28
1488	568650.63	59443.77
1489	568692.29	59409.16
1490	568753.75	59381.67
1491	568780.50	59372.79
1492	568819.61	59339.32
1493	568837.53	59331.30
1494	568903.24	59321.57
1495	568929.95	59313.93
1496	568955.87	59294.96
1497	568990.36	59281.39
1498	569020.96	59241.28
1499	569054.47	59221.38
1500	569096.70	59203.11
1501	569136.90	59173.46
1502	569155.41	59151.66
1503	569177.30	59109.92
1504	569189.03	59041.39
1505	569186.27	58959.68
1506	569179.58	58881.57
1507	569169.14	58832.17
1508	569155.11	58778.85
1509	569142.28	58726.83
1510	569154.08	58685.92
1511	569155.86	58644.58
1512	569156.99	58618.26

Обозначение характерных точек границы	Координаты, м (система координат МСК-166 (зона 3))	
	X	Y
1513	569180.79	58590.41
1514	569194.35	58567.15
1515	569198.69	58524.66
1516	569199.55	58504.62
1517	569219.64	58475.35
1518	569217.38	58440.11
1519	569209.83	58382.04
1520	569204.75	58354.21
1521	569226.53	58314.98
1522	569240.36	58285.44
1523	569249.33	58251.95
1524	569252.42	58209.40
1525	569234.30	58163.43
1526	569262.77	58114.45
1527	569293.54	58070.58
1528	569299.63	58045.74
1529	569300.55	58024.43
1530	569343.58	57987.38
1531	569379.14	57948.74
1532	569393.52	57935.55
1533	569400.98	57908.26
1534	569416.67	57893.86
1535	569438.35	57886.01
1536	569459.47	57861.82
1537	569486.18	57854.18
1538	569507.70	57850.08
1539	569541.74	57817.65
1540	569578.60	57748.94
1541	569609.08	57682.48
1542	569625.45	57622.93
1543	569628.33	57585.39
1544	569652.76	57513.64
1545	569690.92	57443.73
1546	569719.34	57396.00
1547	569767.38	57359.16
1548	569808.18	57315.72
1549	569831.80	57262.75
1550	569856.50	57184.74
1551	569866.01	57138.71

Обозначение характерных точек границы	Координаты, м (система координат МСК-166 (зона 3))	
	X	Y
1552	569880.19	57042.67
1553	569885.93	56967.60
1554	569961.28	56821.46
1555	570043.15	56669.33
1556	570140.77	56472.69
1557	570210.68	56365.24
1558	570274.81	56246.24
1559	570288.82	56153.96
1560	570312.15	55844.91
1561	570337.97	55507.10
1562	570366.84	55156.88
1563	570427.42	55003.83
1564	570494.26	54851.06
1565	570560.39	54685.70
1566	570607.69	54578.53
1567	570569.59	54354.71
1568	570536.25	54166.24
1569	570480.57	53855.07
1570	570447.62	53686.70
1571	570412.95	53441.69
1572	570373.73	53156.32
1573	570350.76	52989.64
1574	570324.19	52819.04
1575	570278.41	52481.91
1576	570231.04	52152.26
1577	570202.61	51966.52
1578	570163.77	51717.27
1579	570151.18	51529.45
1580	570143.03	51194.06
1581	570137.78	51141.14
1582	570130.67	50839.68
1583	570122.78	50498.03
1584	570111.83	50139.93
1585	570103.38	49636.38
1586	570102.95	49296.31
1587	570098.36	49140.52
1588	570099.07	48774.13
1589	570092.80	48423.77
1590	570088.86	48136.24

Обозначение характерных точек границы	Координаты, м (система координат МСК-166 (зона 3))	
	X	Y
1591	570077.46	47847.15
1592	570082.36	47733.16
1593	570122.36	47736.14
1594	570157.14	47743.91
1595	570181.85	47752.50
1596	570198.82	47736.92
1597	570219.17	47730.26
1598	570228.10	47726.88
1599	570222.76	47705.32
1600	570232.11	47691.91
1601	570253.40	47692.83
1602	570274.23	47674.91
1603	570307.96	47648.75
1604	570339.80	47637.57
1605	570367.16	47642.51
1606	570412.46	47668.30
1607	570451.49	47693.82
1608	570498.25	47714.65
1609	570516.71	47722.97
1610	570555.58	47752.25
1611	570585.51	47756.05
1612	570603.26	47751.79
1613	570628.17	47726.51
1614	570651.61	47706.18
1615	570690.96	47695.33
1616	570716.37	47687.64
1617	570761.20	47665.72
1618	570828.31	47651.04
1619	570912.93	47637.11
1620	570949.17	47639.92
1621	570994.57	47663.20
1622	571068.05	47675.15
1623	571118.94	47687.37
1624	571178.88	47722.57
1625	571232.06	47739.92
1626	571278.49	47768.27
1627	571314.54	47804.95
1628	571359.67	47834.51
1629	571406.70	47849.07

Обозначение характерных точек границы	Координаты, м (система координат МСК-166 (зона 3))	
	X	Y
1630	571469.66	47843.00
1631	571504.88	47840.75
1632	571558.32	47851.82
1633	571602.30	47878.81
1634	571645.81	47917.07
1635	571694.80	47944.27
1636	571721.37	47968.00
1637	571743.48	47978.99
1638	571769.49	47986.39
1639	571788.76	48004.79
1640	571822.03	48018.76
1641	571848.65	48041.24
1642	571880.83	48080.27
1643	571932.08	48142.70
1644	571987.99	48212.86
1645	572019.97	48256.91
1646	572034.41	48300.19
1647	572038.79	48344.29
1648	572045.53	48362.16
1649	572083.64	48380.11
1650	572107.49	48408.73
1651	572120.84	48448.22
1652	572143.87	48466.77
1653	572176.82	48488.26
1654	572214.37	48518.74
1655	572262.11	48545.89
1656	572306.65	48560.35
1657	572352.95	48562.34
1658	572383.34	48584.98
1659	572408.82	48604.90
1660	572441.42	48605.05
1661	572478.52	48587.82
1662	572537.95	48576.57
1663	572601.07	48566.74
1664	572634.88	48568.19
1665	572674.34	48583.69
1666	572721.48	48595.75
1667	572755.67	48617.30
1668	572781.62	48625.95

Обозначение характерных точек границы	Координаты, м (система координат МСК-166 (зона 3))	
	X	Y
1669	572812.70	48632.30
1670	572834.54	48649.55
1671	572849.07	48661.47
1672	572882.93	48661.67
1673	572911.44	48669.17
1674	572925.55	48691.11
1675	572949.78	48710.98
1676	572983.62	48711.17
1677	573023.96	48706.64
1678	573055.75	48725.57
1679	573084.16	48735.58
1680	573125.63	48733.60
1681	573157.53	48750.02
1682	573187.80	48775.17
1683	573236.24	48786.03
1684	573272.27	48793.86
1685	573315.22	48815.78
1686	573378.52	48831.05
1687	573426.03	48834.35
1688	573454.45	48844.35
1689	573470.24	48856.33
1690	573481.74	48880.66
1691	573486.25	48892.16
1692	573515.04	48893.39
1693	573551.34	48894.95
1694	573588.20	48912.85
1695	573633.54	48937.39
1696	573656.97	48976.04
1697	573690.61	49010.11
1698	573712.12	49034.88
1699	573729.99	49085.84
1700	573760.16	49113.49
1701	573799.84	49123.97
1702	573845.38	49114.64
1703	573900.03	49127.03
1704	573958.49	49138.33
1705	574011.22	49136.84
1706	574060.59	49155.27
1707	574098.21	49184.49

Обозначение характерных точек границы	Координаты, м (система координат МСК-166 (зона 3))	
	X	Y
1708	574152.60	49232.00
1709	574213.79	49267.26
1710	574239.64	49278.41
1711	574294.07	49295.81
1712	574322.27	49310.82
1713	574368.44	49345.43
1714	574417.98	49388.97
1715	574445.75	49414.02
1716	574473.73	49434.03
1717	574532.08	49447.84
1718	574595.65	49456.85
1719	574625.97	49451.88
1720	574661.05	49423.28
1721	574689.24	49409.43
1722	574720.32	49415.79
1723	574752.32	49429.70
1724	574791.13	49431.37
1725	574813.39	49438.60
1726	574833.22	49473.34
1727	574850.97	49497.94
1728	574886.68	49513.29
1729	574923.37	49534.94
1730	574970.02	49558.27
1731	575016.01	49567.79
1732	575067.06	49576.26
1733	575122.47	49599.97
1734	575171.52	49625.92
1735	575197.50	49663.43
1736	575211.88	49679.11
1737	575260.53	49684.96
1738	575289.92	49701.28
1739	575321.52	49739.20
1740	575339.84	49794.07
1741	575368.89	49847.95
1742	575395.25	49876.66
1743	575422.43	49915.41
1744	575436.98	49956.14
1745	575454.85	49978.20
1746	575488.56	50010.98

Обозначение характерных точек границы	Координаты, м (система координат МСК-166 (зона 3))	
	X	Y
1747	575493.08	50022.45
1748	575498.43	50043.99
1749	575501.70	50055.40
1750	575520.32	50059.96
1751	575536.86	50054.41
1752	575544.11	50060.98
1753	575538.19	50082.03
1754	575528.45	50104.17
1755	575531.88	50111.83
1756	575543.04	50114.82
1757	575572.43	50102.30
1758	575584.95	50102.84
1759	575583.66	50132.85
1760	575581.38	50156.56
1761	575597.68	50186.09
1762	575619.30	50208.32
1763	575623.71	50222.29
1764	575600.75	50231.32
1765	575588.67	50249.61
1766	575596.90	50262.49
1767	575627.00	50262.53
1768	575634.15	50300.43
1769	575650.98	50317.45
1770	575676.79	50329.82
1771	575667.05	50351.96
1772	575675.18	50367.35
1773	575698.74	50373.38
1774	575729.30	50392.23
1775	575750.14	50403.15
1776	575780.62	50394.43
1777	575809.53	50393.18
1778	575825.27	50406.38
1779	575816.78	50428.57
1780	575824.53	50452.72
1781	575842.98	50461.02
1782	575868.73	50445.84
1783	575887.24	50452.90
1784	575918.49	50484.32
1785	575955.73	50493.44

Обозначение характерных точек границы	Координаты, м (система координат МСК-166 (зона 3))	
	X	Y
1786	575980.34	50504.52
1787	575993.36	50522.62
1788	575982.75	50535.96
1789	575992.67	50567.71
1790	575999.32	50588.04
1791	576017.72	50597.61
1792	576033.74	50604.56
1793	576037.56	50632.28
1794	576055.42	50654.36
1795	576062.74	50688.51
1796	576075.64	50709.11
1797	576084.75	50730.80
1798	576110.66	50740.69
1799	576123.36	50766.29
1800	576178.31	50830.05
1801	576196.98	50833.37
1802	576225.84	50833.36
1803	576264.21	50845.02
1804	576273.80	50855.46
1805	576261.67	50874.99
1806	576301.96	50900.53
1807	576348.74	50921.33
1808	576379.44	50936.44
1809	576417.34	50959.37
1810	576450.82	50968.33
1811	576473.80	50988.12
1812	576491.06	50995.13
1813	576505.22	51015.78
1814	576526.52	51045.52
1815	576523.86	51049.16
1816	576503.72	51050.80
1817	576503.18	51063.31
1818	576514.18	51070.05
1819	576534.48	51064.65
1820	576550.59	51069.11
1821	576562.25	51089.66
1822	576597.26	51092.41
1823	576623.22	51101.05
1824	576632.36	51092.67

Обозначение характерных точек границы	Координаты, м (система координат МСК-166 (зона 3))	
	X	Y
1825	576644.06	51083.15
1826	576662.89	51082.71
1827	576664.70	51099.08
1828	576660.19	51116.43
1829	576675.92	51129.63
1830	576690.62	51137.78
1831	576707.34	51128.47
1832	576724.75	51131.73
1833	576735.10	51153.47
1834	576758.09	51173.27
1835	576792.44	51191.03
1836	576811.16	51164.27
1837	576832.39	51166.43
1838	576851.93	51178.55
1839	576902.58	51109.31
1840	576993.07	50959.08
1841	577073.50	50809.67
1842	577230.84	50534.50
1843	577334.56	50368.56
1844	577407.93	50237.64
1845	577497.05	50061.03
1846	577591.04	49917.23
1847	577780.01	49635.90
1848	577882.47	49469.90
1849	577960.95	49336.69
1850	578064.74	49198.31
1851	578170.50	49072.54
1852	578276.74	48935.53
1853	578391.36	48807.64
1854	578475.64	48714.78
1855	578640.06	48566.48
1856	578720.37	48507.28
1857	578915.94	48364.08
1858	579048.32	48260.76
1859	579169.15	48134.39
1860	579288.42	48015.47
1861	579394.66	47878.44
1862	579517.02	47774.70
1863	579653.49	47664.04

Обозначение характерных точек границы	Координаты, м (система координат МСК-166 (зона 3))	
	X	Y
1864	579773.47	47557.68
1865	579894.84	47418.80
1866	579943.69	47362.01
1867	580133.36	47180.96
1868	580255.68	47078.46
1869	580352.20	46992.39
1870	580489.82	46796.58
1871	580567.07	46692.14
1872	580656.40	46598.24
1873	580758.95	46488.63
1874	580821.35	46408.61
1875	580910.33	46264.59
1876	581014.07	46127.46
1877	581112.64	45993.86
1878	581321.21	45723.40
1879	581413.00	45630.87
1880	581441.89	45600.79
1881	581622.11	45464.44
1882	581855.33	45291.53
1883	582138.99	45083.21
1884	582400.62	44891.47
1885	582660.84	44703.43
1886	582815.21	44584.77
1887	582849.93	44564.97
1888	582891.57	44559.24
1889	583161.58	44580.88
1890	583509.21	44605.88
1891	583666.69	44618.92
1892	584010.30	44650.00
1893	584350.37	44675.92
1894	584672.10	44696.65
1895	585655.58	44703.23
1896	586658.97	44712.58
1897	587655.04	44716.61
1898	588655.87	44727.12
1899	589651.73	44736.16
1900	590656.48	44743.08
1901	591655.84	44758.55
1902	592322.64	44790.52

Обозначение характерных точек границы	Координаты, м (система координат МСК-166 (зона 3))	
	X	Y
1903	592611.39	44804.44
1904	592433.75	44703.12
1905	592440.74	44619.35
1906	592556.52	44056.28
1907	592592.13	43866.05
1908	592702.95	43680.41
1909	593044.45	43117.59
1910	593328.99	42649.16
1911	593396.60	42537.42
1912	593556.00	42275.23
1913	593772.78	42220.67
1914	593988.01	42176.79
1915	594082.25	42171.55
1916	594775.77	42047.48
1917	595088.68	41987.11
1918	595045.56	41826.29
1919	595025.61	41766.59
1920	595015.45	41741.12
1921	594982.64	41689.64
1922	594966.50	41686.43
1923	594908.50	41203.27
1924	594845.09	40468.27
1925	594839.24	40197.63
1926	594826.17	39194.41
1927	594825.54	38192.98
1928	594825.43	37759.86
1929	594965.23	37680.77
1930	595821.66	37232.00
1931	595990.34	37150.39
1932	596984.99	36629.98
1933	597015.78	36612.52
1934	597510.95	36249.66
1935	597562.62	36210.26
1936	597567.78	36204.68
1937	597748.58	35950.82
1938	599450.82	35868.93
1939	600456.93	36212.83
1940	600619.67	36158.67
1941	600686.85	36088.58

Обозначение характерных точек границы	Координаты, м (система координат МСК-166 (зона 3))	
	X	Y
1942	600735.43	35976.91
1943	600750.02	35840.51
1944	600751.49	35400.05
1945	600750.50	34883.74
1946	600531.96	34069.22
1947	600918.53	32884.14
1948	601081.49	31879.02
1949	601220.02	31719.85
1950	601471.56	31423.34
1951	601516.25	31399.29
1952	601576.77	31386.87
1953	601756.37	31365.79
1954	601891.89	31352.84
1955	602083.46	31314.73
1956	602180.91	31286.36
1957	602241.36	31246.36
1958	602355.67	31203.67
1959	602441.83	31147.23
1960	602508.36	31111.25
1961	602568.87	31070.00
1962	602374.22	30744.56
1963	602269.36	30568.35
1964	602233.23	30507.89
1965	602086.37	30262.21
1966	601922.06	29986.94
1967	601727.08	29669.01
1968	601606.49	29480.84
1969	601338.07	29069.51
1970	601249.12	28935.24
1971	601206.23	28870.56
1972	601098.73	28708.31
1973	600911.56	28412.01
1974	601158.09	28375.02
1975	601343.80	28348.83
1976	601462.46	28336.23
1977	601772.64	28308.59
1978	601908.32	28295.42
1979	602034.97	28282.86
1980	602160.40	28275.26

Обозначение характерных точек границы	Координаты, м (система координат МСК-166 (зона 3))	
	X	Y
1981	602282.32	28256.51
1982	602384.86	28245.92
1983	602582.13	28220.40
1984	602756.21	28198.88
1985	602967.29	28177.96
1986	603168.34	28157.61
1987	603386.50	28134.99
1988	603495.91	28127.70
1989	604060.28	28078.93
1990	604387.13	28041.64
1991	605194.94	27961.15
1992	605150.12	27144.37
1993	605087.08	26633.93
1994	604990.42	26004.21
1995	605038.29	25532.40
1996	605122.92	24817.72
1997	605203.38	24634.40
1998	605419.97	24137.27
1999	605568.34	23887.94
2000	605702.21	23655.51
2001	605850.60	23318.42
2002	605607.44	23010.81
2003	605308.39	22635.61
2004	605247.99	22556.53
2005	605367.33	21936.11
2006	605437.73	21638.27
2007	605548.68	21154.13
2008	605589.43	20789.82
2009	605612.43	20504.49
2010	605638.35	20383.49
2011	605660.57	20294.16
2012	605648.19	20273.85
2013	605639.71	20263.72
2014	605447.26	20056.74
2015	605228.50	19820.34
2016	605045.76	19619.34
2017	604851.65	19391.52
2018	604785.69	19020.62
2019	604902.41	18956.25

Обозначение характерных точек границы	Координаты, м (система координат МСК-166 (зона 3))	
	X	Y
2020	604988.41	18902.11
2021	605058.31	18870.87
2022	605127.69	18840.92
2023	605203.05	18827.71
2024	605287.75	18814.46
2025	605351.71	18818.10
2026	605413.89	18842.59
2027	605458.39	18874.76
2028	605474.93	18904.40
2029	605474.96	18934.67
2030	605464.68	18967.59
2031	605463.78	18988.47
2032	605471.37	19008.82
2033	605486.18	19037.93
2034	605508.72	19070.28
2035	605521.83	19082.64
2036	605517.92	19106.72
2037	605521.31	19142.00
2038	605527.55	19162.98
2039	605537.76	19174.10
2040	605550.31	19177.30
2041	605581.05	19177.30
2042	605604.14	19178.52
2043	605620.25	19187.23
2044	605654.23	19214.72
2045	605702.52	19251.74
2046	605730.52	19268.73
2047	605752.88	19276.81
2048	605772.10	19280.55
2049	605807.97	19279.64
2050	605827.79	19279.61
2051	605860.55	19289.24
2052	605887.26	19304.42
2053	605906.88	19325.29
2054	605925.26	19337.66
2055	605945.06	19343.17
2056	605961.68	19345.23
2057	605981.77	19338.32
2058	605997.99	19323.67

Обозначение характерных точек границы	Координаты, м (система координат МСК-166 (зона 3))	
	X	Y
2059	606007.75	19308.96
2060	606012.29	19285.57
2061	606011.59	19260.40
2062	606006.22	19234.58
2063	606007.22	19200.58
2064	606013.24	19184.59
2065	606030.27	19171.76
2066	606043.75	19169.01
2067	606092.99	19173.14
2068	606121.53	19181.93
2069	606146.45	19198.59
2070	606163.61	19202.89
2071	606197.79	19195.00
2072	606207.34	19192.75
2073	606217.06	19194.07
2074	606239.83	19214.18
2075	606263.58	19215.43
2076	606274.71	19210.57
2077	606281.17	19199.95
2078	606281.16	19184.59
2079	606275.90	19172.34
2080	606257.77	19143.09
2081	606228.31	19113.57
2082	606194.28	19096.74
2083	606177.69	19083.57
2084	606147.08	19049.77
2085	606145.14	19040.56
2086	606150.02	19030.54
2087	606168.74	19019.55
2088	606222.02	18994.26
2089	606256.13	18977.05
2090	606270.89	18965.01
2091	606282.19	18945.46
2092	606286.09	18921.61
2093	606281.99	18876.93
2094	606279.97	18840.36
2095	606285.76	18814.34
2096	606301.56	18788.12
2097	606327.92	18764.77

Обозначение характерных точек границы	Координаты, м (система координат МСК-166 (зона 3))	
	X	Y
2098	606359.47	18750.56
2099	606385.03	18746.56
2100	606408.67	18750.67
2101	606432.50	18766.18
2102	606456.32	18797.24
2103	606490.43	18879.92
2104	606504.49	18936.81
2105	606504.19	18975.29
2106	606494.23	19005.35
2107	606472.95	19040.03
2108	606444.76	19085.53
2109	606436.28	19111.64
2110	606438.50	19127.75
2111	606448.87	19135.09
2112	606470.50	19134.25
2113	606499.83	19124.83
2114	606591.93	19084.32
2115	606622.07	19082.28
2116	606679.95	19087.65
2117	606709.49	19104.96
2118	606729.73	19126.07
2119	606734.79	19148.32
2120	606730.23	19167.04
2121	606711.64	19190.70
2122	606674.24	19227.36
2123	606657.17	19257.10
2124	606647.91	19291.63
2125	606640.87	19331.16
2126	606639.71	19374.49
2127	606648.14	19409.35
2128	606661.89	19426.39
2129	606699.97	19446.95
2130	606824.09	19490.80
2131	606884.82	19523.90
2132	606923.09	19565.59
2133	606969.79	19640.14
2134	606973.36	19656.28
2135	606983.86	19673.88
2136	607003.40	19704.84

Обозначение характерных точек границы	Координаты, м (система координат МСК-166 (зона 3))	
	X	Y
2137	607023.00	19729.07
2138	607038.49	19746.66
2139	607053.57	19757.04
2140	607062.58	19763.21
2141	607075.49	19770.25
2142	607088.77	19774.07
2143	607102.75	19777.45
2144	607116.62	19778.52
2145	607141.22	19777.74
2146	607152.84	19777.06
2147	607157.14	19775.52
2148	607159.01	19773.62
2149	607160.02	19773.84
2150	607201.16	19779.61
2151	607254.12	19780.12
2152	607331.91	19803.49
2153	607370.04	19828.28
2154	607387.93	19857.97
2155	607384.74	19901.89
2156	607369.34	19928.81
2157	607332.79	19961.07
2158	607317.76	19990.66
2159	607320.24	20015.69
2160	607337.40	20041.36
2161	607365.28	20066.13
2162	607404.68	20082.07
2163	607439.77	20084.04
2164	607482.01	20074.74
2165	607518.04	20054.50
2166	607542.50	20023.96
2167	607578.17	19980.56
2168	607613.39	19947.81
2169	607658.38	19915.93
2170	607710.88	19885.26
2171	607759.76	19866.46
2172	607787.03	19843.16
2173	607802.50	19814.03
2174	607820.59	19744.93
2175	607837.29	19718.52

Обозначение характерных точек границы	Координаты, м (система координат МСК-166 (зона 3))	
	X	Y
2176	607860.44	19707.94
2177	607914.94	19693.39
2178	607955.53	19691.58
2179	607989.28	19703.72
2180	608017.66	19727.64
2181	608049.62	19761.49
2182	608116.45	19841.36
2183	608208.35	19947.00
2184	608299.01	20050.59
2185	608382.52	20141.50
2186	608450.96	20207.18
2187	608505.01	20245.13
2188	608613.88	20302.34
2189	608684.80	20340.98
2190	608748.82	20395.37
2191	608861.52	20456.74
2192	608916.80	20481.37
2193	608958.52	20507.87
2194	608996.66	20542.45
2195	609011.77	20564.45
2196	609011.73	20581.16
2197	608977.70	20617.10
2198	608939.49	20660.62
2199	608912.05	20682.82
2200	608887.66	20690.90
2201	608840.56	20704.68
2202	608818.40	20723.75
2203	608803.19	20756.71
2204	608797.03	20787.36
2205	608803.94	20818.14
2206	608821.99	20844.06
2207	608851.49	20872.90
2208	608875.46	20885.27
2209	608932.31	20898.80
2210	608984.17	20909.26
2211	609032.99	20912.66
2212	609066.53	20909.43
2213	609109.97	20897.94
2214	609139.39	20876.06

Обозначение характерных точек границы	Координаты, м (система координат МСК-166 (зона 3))	
	X	Y
2215	609180.94	20840.46
2216	609229.77	20796.50
2217	609260.61	20783.12
2218	609296.73	20781.54
2219	609341.69	20792.36
2220	609377.15	20809.22
2221	609423.65	20841.25
2222	609489.04	20889.86
2223	609535.77	20916.34
2224	609599.57	20949.77
2225	609629.49	20963.49
2226	609655.96	20969.52
2227	609705.25	20977.61
2228	609729.60	20985.78
2229	609745.55	20998.49
2230	609753.35	21013.95
2231	609755.76	21035.85
2232	609750.45	21067.21
2233	609739.48	21105.02
2234	609728.40	21135.46
2235	609715.42	21152.94
2236	609698.68	21164.69
2237	609679.70	21171.43
2238	609654.20	21174.35
2239	609597.93	21173.05
2240	609539.15	21173.45
2241	609498.60	21179.72
2242	609477.29	21194.39
2243	609456.69	21218.42
2244	609442.04	21262.07
2245	609428.31	21349.70
2246	609459.47	21364.91
2247	609412.41	21453.34
2248	609411.92	21454.41
2249	609411.12	21456.14
2250	609407.19	21464.79
2251	609391.90	21498.57
2252	609385.47	21529.06
2253	609370.12	21566.01

Обозначение характерных точек границы	Координаты, м (система координат МСК-166 (зона 3))	
	X	Y
2254	609360.73	21609.47
2255	609339.19	21731.41
2256	609333.96	21787.28
2257	609322.63	21847.00
2258	609343.40	21934.87
2259	609403.14	22043.55
2260	609456.11	22128.56
2261	609500.95	22183.43
2262	609553.10	22224.37
2263	609590.75	22239.33
2264	609637.80	22242.66
2265	609700.97	22243.58
2266	609870.27	22240.12
2267	609919.93	22224.45
2268	609991.67	22193.25
2269	610040.73	22175.09
2270	610079.02	22175.17
2271	610118.38	22186.64
2272	610147.74	22208.13
2273	610171.57	22244.52
2274	610193.69	22290.20
2275	610220.00	22315.34
2276	610262.87	22338.31
2277	610308.06	22370.27
2278	610378.30	22425.32
2279	610459.94	22473.75
2280	610529.68	22509.21
2281	610608.69	22545.95
2282	610637.43	22571.65
2283	610662.15	22608.29
2284	610676.97	22657.88
2285	610687.44	22684.13
2286	610703.09	22703.94
2287	610740.88	22736.70
2288	610761.75	22769.61
2289	610791.51	22813.16
2290	610812.68	22849.21
2291	610833.76	22877.26
2292	610854.26	22890.14

Обозначение характерных точек границы	Координаты, м (система координат МСК-166 (зона 3))	
	X	Y
2293	610878.67	22896.97
2294	610938.36	22901.30
2295	611012.05	22900.90
2296	611076.40	22900.30
2297	611156.69	22902.17
2298	611214.20	22889.49
2299	611365.80	22854.58
2300	611455.93	22839.07
2301	611552.99	22828.30
2302	611615.51	22813.16
2303	611640.03	22802.24
2304	611629.94	22792.11
2305	611618.30	22780.44
2306	611618.31	22780.44
2307	611650.95	22761.43
2308	611687.78	22745.56
2309	611703.82	22732.19
2310	611704.31	22731.76
2311	611704.46	22731.65
2312	611706.81	22729.67
2313	611716.70	22716.40
2314	611737.01	22689.10
2315	611751.51	22703.04
2316	611774.48	22724.30
2317	611787.55	22718.83
2318	611851.07	22695.52
2319	611910.80	22683.38
2320	611955.49	22668.83
2321	612004.86	22648.69
2322	612068.77	22632.29
2323	612134.61	22612.40
2324	612200.38	22593.85
2325	612262.28	22572.46
2326	612377.20	22538.65
2327	612464.54	22515.69
2328	612535.21	22497.35
2329	612611.81	22485.93
2330	612698.17	22475.37
2331	612779.44	22469.94

Обозначение характерных точек границы	Координаты, м (система координат МСК-166 (зона 3))	
	X	Y
2332	612883.80	22465.06
2333	612926.76	22477.44
2334	612964.58	22491.08
2335	613005.03	22502.56
2336	613037.01	22520.16
2337	613063.12	22539.51
2338	613082.23	22561.24
2339	613095.82	22586.52
2340	613098.22	22608.43
2341	613092.33	22642.21
2342	613077.65	22662.51
2343	613054.88	22674.42
2344	613027.60	22682.39
2345	613004.73	22693.73
2346	612989.34	22712.87
2347	612969.06	22734.26
2348	612958.98	22737.87
2349	612914.60	22758.64
2350	612886.38	22777.69
2351	612871.87	22801.39
2352	612843.85	22847.84
2353	612831.68	22900.86
2354	612829.14	22944.79
2355	612829.93	22972.63
2356	612840.89	23008.47
2357	612876.42	23080.06
2358	612914.61	23092.81
2359	612962.19	23093.93
2360	612993.00	23086.80
2361	613028.10	23073.15
2362	613065.33	23045.59
2363	613118.25	23000.45
2364	613149.51	22974.99
2365	613164.22	22961.45
2366	613199.53	22971.64
2367	613220.90	22971.65
2368	613237.49	22963.46
2369	613254.06	22945.47
2370	613268.65	22922.07

Обозначение характерных точек границы	Координаты, м (система координат МСК-166 (зона 3))	
	X	Y
2371	613295.92	22898.74
2372	613332.15	22884.48
2373	613364.40	22879.84
2374	613402.19	22876.34
2375	613459.40	22865.86
2376	613493.88	22861.31
2377	613532.86	22865.65
2378	613568.38	22878.71
2379	613599.11	22898.92
2380	613619.14	22925.14
2381	613628.88	22952.02
2382	613634.00	22983.63
2383	613634.08	23017.88
2384	613626.89	23060.74
2385	613620.73	23095.85
2386	613613.91	23166.09
2387	613611.00	23218.48
2388	613609.85	23265.81
2389	613616.81	23300.80
2390	613626.79	23327.94
2391	613650.06	23379.65
2392	613666.89	23397.25
2393	613690.09	23411.61
2394	613717.13	23419.65
2395	613742.28	23419.83
2396	613766.18	23407.71
2397	613797.25	23388.79
2398	613832.40	23358.24
2399	613868.29	23333.73
2400	613891.99	23320.94
2401	613915.03	23313.25
2402	613960.92	23323.22
2403	614002.57	23341.00
2404	614030.50	23369.32
2405	614070.34	23421.29
2406	614090.51	23444.18
2407	614109.63	23455.00
2408	614132.92	23462.22
2409	614172.91	23468.81

Обозначение характерных точек границы	Координаты, м (система координат МСК-166 (зона 3))	
	X	Y
2410	614202.36	23480.95
2411	614226.81	23496.90
2412	614256.84	23518.41
2413	614302.92	23544.63
2414	614351.74	23578.96
2415	614381.96	23596.04
2416	614404.58	23603.00
2417	614432.06	23605.95
2418	614463.75	23604.41
2419	614488.33	23596.77
2420	614522.11	23575.07
2421	614544.42	23558.00
2422	614569.19	23546.59
2423	614604.03	23544.07
2424	614638.84	23546.87
2425	614674.69	23557.07
2426	614703.21	23577.41
2427	614730.87	23606.84
2428	614750.81	23651.07
2429	614768.21	23696.75
2430	614772.30	23741.20
2431	614770.58	23781.84
2432	614759.46	23833.44
2433	614757.13	23851.13
2434	614762.32	23885.84
2435	614769.21	23922.40
2436	614795.00	24001.11
2437	614824.80	24056.00
2438	614842.83	24087.49
2439	614885.71	24125.56
2440	614917.89	24143.39
2441	614950.51	24145.44
2442	614967.37	24126.58
2443	615042.99	24128.00
2444	615114.04	24147.93
2445	615167.24	24176.89
2446	615201.70	24208.84
2447	615216.34	24241.27
2448	615220.78	24282.83

Обозначение характерных точек границы	Координаты, м (система координат МСК-166 (зона 3))	
	X	Y
2449	615225.28	24313.07
2450	615238.26	24342.09
2451	615252.73	24363.16
2452	615269.59	24375.02
2453	615288.63	24377.37
2454	615328.18	24378.85
2455	615354.39	24380.41
2456	615378.51	24388.77
2457	615402.88	24402.25
2458	615431.11	24429.03
2459	615474.71	24486.73
2460	615497.66	24527.98
2461	615508.54	24533.77
2462	615542.73	24535.89
2463	615578.39	24539.85
2464	615642.41	24542.13
2465	615667.98	24537.65
2466	615719.64	24542.30
2467	615743.82	24554.67
2468	615769.61	24576.43
2469	615790.00	24604.24
2470	615810.73	24640.26
2471	615842.24	24673.63
2472	615861.31	24696.25
2473	615873.40	24720.59
2474	615878.91	24752.84
2475	615877.27	24785.71
2476	615867.19	24818.65
2477	615850.87	24856.45
2478	615832.17	24887.45
2479	615809.72	24917.88
2480	615791.38	24946.02
2481	615787.68	24964.56
2482	615787.46	25000.82
2483	615791.52	25020.78
2484	615801.84	25044.59
2485	615811.83	25056.12
2486	615834.74	25064.34
2487	615860.02	25075.52

Обозначение характерных точек границы	Координаты, м (система координат МСК-166 (зона 3))	
	X	Y
2488	615874.22	25087.03
2489	615885.38	25107.52
2490	615895.46	25136.88
2491	615902.30	25158.97
2492	615917.40	25179.19
2493	615934.26	25196.47
2494	615970.59	25221.49
2495	615988.57	25243.17
2496	616012.32	25296.47
2497	616034.61	25342.58
2498	616058.62	25374.29
2499	616087.13	25405.31
2500	616117.01	25430.17
2501	616149.21	25447.33
2502	616175.66	25458.69
2503	616213.73	25463.86
2504	616260.46	25464.74
2505	616301.72	25457.58
2506	616341.49	25443.70
2507	616376.66	25422.73
2508	616408.00	25403.35
2509	616429.06	25400.02
2510	616456.03	25404.52
2511	616486.48	25416.26
2512	616512.97	25436.52
2513	616520.27	25453.28
2514	616519.40	25473.49
2515	616510.21	25495.81
2516	616488.23	25541.36
2517	616481.31	25562.65
2518	616480.80	25584.87
2519	616488.42	25604.34
2520	616501.15	25624.01
2521	616523.71	25648.33
2522	616529.35	25680.16
2523	616551.09	25728.46
2524	616576.52	25815.88
2525	616588.58	25882.01
2526	616595.65	25919.69

Обозначение характерных точек границы	Координаты, м (система координат МСК-166 (зона 3))	
	X	Y
2527	616607.44	25960.92
2528	616631.62	26015.11
2529	616640.38	26039.06
2530	616664.62	26055.45
2531	616691.92	26067.49
2532	616706.18	26083.00
2533	616710.92	26097.23
2534	616711.60	26117.72
2535	616734.61	26136.06
2536	616755.08	26152.28
2537	616764.18	26173.58
2538	616762.27	26228.66
2539	616770.64	26251.27
2540	616785.16	26260.14
2541	616812.84	26263.95
2542	616839.42	26251.30
2543	616861.68	26225.77
2544	616876.84	26219.52
2545	616894.29	26223.15
2546	616909.57	26240.48
2547	616935.67	26264.95
2548	616939.60	26316.30
2549	616945.52	26354.80
2550	616943.55	26395.22
2551	616925.04	26437.37
2552	616902.43	26482.02
2553	616899.79	26501.93
2554	616900.32	26525.98
2555	616909.46	26567.29
2556	616921.93	26613.44
2557	616926.62	26654.80
2558	616922.06	26672.84
2559	616906.47	26693.76
2560	616886.01	26703.80
2561	616860.50	26701.60
2562	616845.60	26685.86
2563	616822.56	26651.93
2564	616794.12	26640.29
2565	616765.65	26639.96

Обозначение характерных точек границы	Координаты, м (система координат МСК-166 (зона 3))	
	X	Y
2566	616748.48	26651.02
2567	616727.90	26673.73
2568	616713.98	26697.83
2569	616708.33	26715.17
2570	616705.92	26740.21
2571	616706.00	26779.80
2572	616715.64	26804.25
2573	616728.85	26833.28
2574	616742.35	26850.76
2575	616760.45	26864.89
2576	616785.58	26875.53
2577	616821.74	26883.51
2578	616869.20	26892.86
2579	616913.42	26905.20
2580	616972.02	26919.70
2581	617017.18	26925.84
2582	617070.72	26928.11
2583	617137.87	26929.85
2584	617189.36	26938.71
2585	617227.50	26958.11
2586	617251.64	26976.28
2587	617270.54	26997.77
2588	617286.85	27032.29
2589	617291.89	27060.30
2590	617289.78	27083.36
2591	617281.58	27103.26
2592	617272.49	27117.99
2593	617260.42	27129.72
2594	617245.93	27140.46
2595	617222.75	27146.59
2596	617188.82	27148.26
2597	617133.60	27143.48
2598	617108.91	27143.32
2599	617091.34	27147.91
2600	617076.97	27161.08
2601	617070.08	27176.59
2602	617068.87	27204.58
2603	617075.72	27226.46
2604	617093.25	27258.77

Обозначение характерных точек границы	Координаты, м (система координат МСК-166 (зона 3))	
	X	Y
2605	617126.57	27297.14
2606	617194.11	27357.17
2607	617214.68	27360.28
2608	617245.48	27363.58
2609	617272.49	27377.19
2610	617340.99	27404.79
2611	617364.50	27422.24
2612	617383.78	27429.74
2613	617414.31	27433.93
2614	617498.17	27443.28
2615	617517.07	27459.43
2616	617533.15	27489.25
2617	617539.89	27524.24
2618	617550.40	27590.55
2619	617561.53	27611.49
2620	617579.53	27627.60
2621	617598.75	27636.21
2622	617624.40	27635.08
2623	617643.39	27622.97
2624	617665.12	27598.97
2625	617693.29	27570.37
2626	617714.96	27563.49
2627	617742.89	27565.79
2628	617766.98	27575.49
2629	617788.75	27576.42
2630	617815.23	27566.42
2631	617905.93	27522.65
2632	617956.59	27499.00
2633	617996.29	27486.89
2634	618040.77	27477.43
2635	618115.75	27452.36
2636	618193.65	27426.53
2637	618263.84	27420.15
2638	618330.16	27420.31
2639	618421.81	27432.19
2640	618497.21	27459.88
2641	618562.56	27493.34
2642	618604.74	27529.39
2643	618632.66	27568.63

Обозначение характерных точек границы	Координаты, м (система координат МСК-166 (зона 3))	
	X	Y
2644	618675.14	27652.51
2645	618711.11	27732.59
2646	618711.46	27755.30
2647	618706.71	27778.01
2648	618688.08	27797.25
2649	618627.69	27829.83
2650	618613.48	27844.15
2651	618605.88	27860.95
2652	618600.90	27883.43
2653	618594.66	27935.66
2654	618592.63	27972.50
2655	618594.96	28032.25
2656	618606.08	28084.32
2657	618622.43	28118.83
2658	618633.99	28131.56
2659	618656.31	28145.63
2660	618681.10	28158.38
2661	618710.64	28169.85
2662	618744.99	28184.21
2663	618772.50	28199.62
2664	618810.64	28234.17
2665	618827.63	28263.25
2666	618835.27	28298.07
2667	618834.03	28334.71
2668	618825.44	28376.74
2669	618824.43	28392.48
2670	618848.39	28414.76
2671	618893.56	28441.25
2672	618972.47	28490.89
2673	619018.10	28524.86
2674	619067.37	28574.55
2675	619107.26	28630.98
2676	619126.84	28662.07
2677	619124.97	28688.96
2678	619114.65	28747.71
2679	619102.82	28800.60
2680	619098.19	28898.29
2681	619100.74	28953.34
2682	619117.73	29025.76

Обозначение характерных точек границы	Координаты, м (система координат МСК-166 (зона 3))	
	X	Y
2683	619144.92	29090.34
2684	619178.30	29140.72
2685	619215.72	29182.16
2686	619236.03	29190.82
2687	619260.82	29188.33
2688	619277.08	29177.67
2689	619289.35	29156.62
2690	619303.34	29136.99
2691	619320.02	29131.69
2692	619335.67	29135.03
2693	619348.82	29149.61
2694	619357.99	29178.93
2695	619367.91	29216.28
2696	619388.72	29243.89
2697	619425.19	29284.62
2698	619450.17	29323.51
2699	619469.24	29375.51
2700	619485.86	29402.25
2701	619504.75	29422.65
2702	619531.69	29437.37
2703	619562.25	29445.36
2704	619608.70	29446.48
2705	619634.30	29440.68
2706	619677.57	29422.95
2707	619699.48	29420.34
2708	619720.82	29425.71
2709	619739.52	29440.32
2710	619755.15	29469.45
2711	619779.22	29534.14
2712	619799.38	29571.48
2713	619810.28	29611.99
2714	619828.97	29657.07
2715	619829.23	29692.03
2716	619824.48	29729.19
2717	619809.50	29771.48
2718	619795.85	29803.61
2719	619788.43	29840.88
2720	619789.72	29887.44
2721	619801.31	29932.88

Обозначение характерных точек границы	Координаты, м (система координат МСК-166 (зона 3))	
	X	Y
2722	619819.69	29975.05
2723	619851.08	30012.44
2724	619881.97	30028.02
2725	619922.29	30036.87
2726	619976.11	30057.21
2727	620010.37	30067.13
2728	620052.45	30076.52
2729	620086.24	30077.30
2730	620126.75	30066.15
2731	620166.75	30051.41
2732	620208.49	30037.85
2733	620228.69	30034.05
2734	620244.16	30041.16
2735	620249.05	30061.61
2736	620243.47	30097.41
2737	620232.56	30138.33
2738	620229.99	30212.09
2739	620235.78	30242.36
2740	620247.01	30280.01
2741	620267.82	30312.94
2742	620295.06	30340.58
2743	620314.89	30355.45
2744	620331.44	30358.40
2745	620345.99	30350.79
2746	620349.78	30340.50
2747	620343.27	30306.62
2748	620347.08	30290.55
2749	620361.67	30280.49
2750	620384.20	30283.90
2751	620402.43	30284.26
2752	620427.35	30278.87
2753	620449.21	30272.26
2754	620467.13	30274.57
2755	620488.05	30273.91
2756	620507.67	30262.97
2757	620529.81	30249.69
2758	620541.92	30237.75
2759	620547.22	30223.30
2760	620545.62	30204.08

Обозначение характерных точек границы	Координаты, м (система координат МСК-166 (зона 3))	
	X	Y
2761	620527.03	30161.46
2762	620522.72	30142.81
2763	620527.90	30131.44
2764	620546.18	30120.69
2765	620567.74	30120.72
2766	620614.39	30142.54
2767	620651.40	30150.57
2768	620681.94	30153.44
2769	620716.82	30149.37
2770	620759.74	30139.44
2771	620812.34	30131.91
2772	620838.26	30129.47
2773	620856.49	30134.48
2774	620884.39	30152.81
2775	620917.38	30184.05
2776	620933.16	30214.53
2777	620942.83	30252.77
2778	620945.65	30305.18
2779	620954.11	30344.92
2780	620961.36	30388.17
2781	620960.03	30433.28
2782	620954.63	30490.23
2783	620958.33	30543.11
2784	620971.19	30584.61
2785	620992.60	30618.46
2786	621016.58	30645.08
2787	621045.27	30665.00
2788	621076.23	30674.56
2789	621121.88	30678.30
2790	621210.05	30676.10
2791	621341.17	30678.39
2792	621400.67	30670.73
2793	621434.89	30656.63
2794	621468.72	30635.38
2795	621485.20	30614.96
2796	621515.81	30581.13
2797	621535.50	30568.40
2798	621568.25	30561.81
2799	621615.89	30566.08

Обозначение характерных точек границы	Координаты, м (система координат МСК-166 (зона 3))	
	X	Y
2800	621669.38	30578.83
2801	621696.41	30591.12
2802	621711.66	30608.69
2803	621722.20	30637.18
2804	621728.40	30663.02
2805	621723.48	30684.18
2806	621712.02	30696.81
2807	621675.96	30707.72
2808	621651.53	30714.01
2809	621629.97	30729.32
2810	621609.91	30750.48
2811	621594.42	30768.71
2812	621587.18	30792.22
2813	621585.51	30815.07
2814	621589.22	30846.83
2815	621598.27	30883.70
2816	621617.20	30939.03
2817	621629.43	30984.71
2818	621644.21	31053.21
2819	621665.56	31119.10
2820	621671.27	31146.26
2821	621668.82	31186.87
2822	621649.94	31221.65
2823	621628.84	31240.99
2824	621597.87	31257.90
2825	621586.48	31268.76
2826	621581.37	31289.00
2827	621582.05	31313.95
2828	621594.94	31355.00
2829	621592.20	31442.55
2830	621600.73	31491.64
2831	621615.12	31533.42
2832	621643.32	31580.01
2833	621677.96	31621.99
2834	621711.43	31655.26
2835	621749.34	31678.25
2836	621780.82	31690.73
2837	621809.77	31694.65
2838	621841.18	31693.76

Обозначение характерных точек границы	Координаты, м (система координат МСК-166 (зона 3))	
	X	Y
2839	621877.84	31689.55
2840	621924.00	31676.42
2841	621963.78	31662.10
2842	622000.14	31649.43
2843	622027.72	31653.80
2844	622066.52	31676.82
2845	622102.25	31704.17
2846	622133.55	31740.90
2847	622164.75	31784.96
2848	622178.48	31811.79
2849	622179.68	31855.46
2850	622187.48	31890.29
2851	622204.06	31938.16
2852	622218.55	31973.03
2853	622218.51	32009.31
2854	622207.50	32040.43
2855	622207.57	32059.79
2856	622219.23	32083.20
2857	622236.54	32115.77
2858	622249.49	32167.17
2859	622281.67	32228.74
2860	622308.13	32275.92
2861	622338.99	32324.21
2862	622370.55	32361.16
2863	622392.69	32379.47
2864	622411.80	32384.74
2865	622436.26	32379.35
2866	622465.78	32364.83
2867	622488.33	32346.88
2868	622507.23	32315.66
2869	622512.31	32295.64
2870	622508.23	32260.32
2871	622512.82	32225.81
2872	622524.06	32196.93
2873	622538.73	32175.75
2874	622563.13	32156.34
2875	622588.83	32142.99
2876	622632.49	32140.64
2877	622673.92	32149.33

Обозначение характерных точек границы	Координаты, м (система координат МСК-166 (зона 3))	
	X	Y
2878	622710.49	32168.26
2879	622732.73	32193.68
2880	622761.77	32238.10
2881	622788.62	32281.30
2882	622817.18	32331.26
2883	622851.70	32371.91
2884	622867.16	32395.04
2885	622873.04	32429.33
2886	622872.66	32485.82
2887	622865.81	32531.82
2888	622853.13	32574.18
2889	622835.52	32617.27
2890	622817.04	32643.83
2891	622757.38	32703.32
2892	622727.26	32747.19
2893	622712.97	32785.51
2894	622709.56	32824.08
2895	622714.45	32908.16
2896	622722.01	32960.11
2897	622732.37	32988.59
2898	622744.74	33037.84
2899	622752.86	33092.47
2900	622765.27	33130.17
2901	622784.71	33164.59
2902	622818.02	33202.52
2903	622873.15	33249.61
2904	622939.82	33303.22
2905	622981.89	33328.39
2906	623035.11	33350.27
2907	623084.10	33374.41
2908	623160.80	33411.54
2909	623205.52	33431.71
2910	623252.53	33445.08
2911	623293.45	33460.86
2912	623328.01	33479.48
2913	623359.44	33503.54
2914	623386.17	33534.27
2915	623404.16	33565.98
2916	623416.53	33594.09

Обозначение характерных точек границы	Координаты, м (система координат МСК-166 (зона 3))	
	X	Y
2917	623427.24	33624.60
2918	623439.72	33644.93
2919	623460.91	33654.07
2920	623490.35	33657.35
2921	623521.93	33651.60
2922	623555.57	33642.37
2923	623620.34	33640.72
2924	623671.55	33644.25
2925	623700.84	33650.86
2926	623726.90	33660.22
2927	623760.66	33676.79
2928	623791.34	33697.92
2929	623817.38	33723.74
2930	623844.09	33759.61
2931	623861.40	33791.49
2932	623878.04	33834.48
2933	623888.32	33875.20
2934	623901.07	33905.11
2935	623927.50	33939.85
2936	623986.74	34000.47
2937	624020.83	34030.19
2938	624095.58	34097.05
2939	624164.37	34173.88
2940	624198.35	34206.48
2941	624237.50	34232.22
2942	624281.18	34255.45
2943	624318.70	34267.75
2944	624374.53	34282.84
2945	624422.04	34294.91
2946	624442.01	34296.21
2947	624458.45	34291.12
2948	624504.67	34271.10
2949	624550.80	34247.51
2950	624605.95	34226.08
2951	624655.96	34221.12
2952	624708.19	34226.72
2953	624759.59	34242.28
2954	624803.75	34265.10
2955	624855.71	34298.49

Обозначение характерных точек границы	Координаты, м (система координат МСК-166 (зона 3))	
	X	Y
2956	624895.90	34336.25
2957	624929.18	34379.52
2958	624946.99	34411.21
2959	624950.37	34441.61
2960	624945.34	34465.64
2961	624929.31	34491.66
2962	624896.76	34520.50
2963	624867.59	34547.50
2964	624862.10	34577.52
2965	624867.74	34606.70
2966	624876.49	34636.22
2967	624897.07	34680.71
2968	624908.41	34722.59
2969	624919.07	34749.29
2970	624939.46	34774.19
2971	624968.56	34811.27
2972	624989.17	34837.07
2973	625014.55	34856.86
2974	625052.48	34874.96
2975	625102.84	34893.16
2976	625160.39	34920.10
2977	625212.88	34951.29
2978	625252.91	34961.47
2979	625314.04	34978.33
2980	625370.53	34987.91
2981	625428.41	34996.64
2982	625467.92	35009.03
2983	625517.71	35030.29
2984	625571.45	35052.65
2985	625623.21	35069.56
2986	625700.87	35094.26
2987	625751.38	35109.35
2988	625810.32	35145.26
2989	625879.04	35182.05
2990	625936.57	35209.45
2991	626022.15	35241.62
2992	626068.82	35262.99
2993	626115.71	35273.91
2994	626139.57	35282.73

Обозначение характерных точек границы	Координаты, м (система координат МСК-166 (зона 3))	
	X	Y
2995	626159.49	35300.71
2996	626174.01	35325.14
2997	626185.02	35359.22
2998	626183.84	35408.12
2999	626176.54	35433.15
3000	626162.90	35456.15
3001	626146.15	35473.45
3002	626119.62	35485.66
3003	626076.40	35487.57
3004	626048.27	35479.90
3005	626018.25	35464.37
3006	625997.14	35453.67
3007	625979.81	35453.14
3008	625963.98	35459.36
3009	625949.54	35469.43
3010	625933.66	35492.55
3011	625918.48	35525.69
3012	625905.79	35557.41
3013	625882.30	35598.01
3014	625851.08	35646.93
3015	625816.07	35701.49
3016	625771.43	35750.06
3017	625746.63	35768.56
3018	625635.66	35816.28
3019	625610.11	35831.64
3020	625596.71	35848.65
3021	625595.21	35873.50
3022	625601.94	35913.84
3023	625628.35	35978.37
3024	625652.34	36044.61
3025	625680.66	36078.77
3026	625727.51	36106.62
3027	625800.66	36143.61
3028	625890.07	36195.11
3029	625943.62	36232.58
3030	625999.18	36285.28
3031	626049.04	36325.27
3032	626092.31	36363.65
3033	626134.29	36391.28

Обозначение характерных точек границы	Координаты, м (система координат МСК-166 (зона 3))	
	X	Y
3034	626181.47	36411.14
3035	626216.26	36419.31
3036	626245.09	36421.01
3037	626293.80	36416.47
3038	626347.73	36414.36
3039	626521.48	36419.69
3040	626584.19	36420.20
3041	626634.65	36426.39
3042	626693.45	36444.97
3043	626741.21	36472.43
3044	626790.69	36531.51
3045	626813.78	36594.37
3046	626817.66	36686.05
3047	626812.74	36748.14
3048	626788.85	36785.81
3049	626766.03	36829.76
3050	626759.16	36864.61
3051	626762.09	36899.89
3052	626770.50	36931.85
3053	626791.12	36958.55
3054	626809.40	36976.00
3055	626794.31	37008.08
3056	626768.66	37053.69
3057	626750.21	37073.35
3058	626725.58	37082.74
3059	626706.88	37087.49
3060	626679.36	37117.21
3061	626676.68	37168.72
3062	626650.13	37221.19
3063	626649.95	37245.87
3064	626660.06	37269.44
3065	626670.51	37290.15
3066	626682.37	37309.12
3067	626706.16	37329.74
3068	626727.52	37345.35
3069	626755.80	37349.48
3070	626781.68	37337.68
3071	626802.47	37319.92
3072	626819.87	37293.30

Обозначение характерных точек границы	Координаты, м (система координат МСК-166 (зона 3))	
	X	Y
3073	626852.12	37262.89
3074	626878.78	37242.71
3075	626902.74	37234.39
3076	626933.77	37225.35
3077	626950.76	37228.76
3078	626973.86	37238.37
3079	627030.23	37267.08
3080	627061.09	37289.35
3081	627101.45	37330.69
3082	627119.44	37356.61
3083	627128.84	37381.27
3084	627129.53	37401.32
3085	627125.03	37422.72
3086	627113.52	37441.80
3087	627092.57	37458.45
3088	627073.02	37462.71
3089	627033.62	37463.24
3090	627019.25	37471.29
3091	627002.16	37486.11
3092	626988.17	37505.75
3093	626980.20	37530.32
3094	626982.00	37560.88
3095	626993.06	37587.83
3096	627007.23	37615.16
3097	627009.08	37654.39
3098	627008.04	37688.60
3099	627018.12	37707.29
3100	627043.08	37731.96
3101	627070.62	37753.62
3102	627098.55	37766.19
3103	627132.44	37774.56
3104	627157.79	37779.88
3105	627201.33	37776.44
3106	627238.41	37772.93
3107	627276.50	37777.04
3108	627306.54	37789.69
3109	627332.62	37798.83
3110	627359.99	37803.80
3111	627375.71	37815.61

Обозначение характерных точек границы	Координаты, м (система координат МСК-166 (зона 3))	
	X	Y
3112	627395.26	37842.05
3113	627431.23	37884.34
3114	627462.86	37914.40
3115	627488.88	37930.00
3116	627517.21	37938.36
3117	627547.52	37937.00
3118	627582.57	37924.07
3119	627625.88	37905.04
3120	627660.02	37887.39
3121	627694.11	37865.74
3122	627726.48	37837.56
3123	627757.86	37806.44
3124	627793.14	37762.59
3125	627828.34	37725.62
3126	627866.04	37702.79
3127	627897.35	37689.03
3128	627930.15	37681.33
3129	627982.10	37678.68
3130	628021.24	37689.07
3131	628047.36	37712.46
3132	628063.57	37744.31
3133	628072.87	37786.08
3134	628075.07	37827.57
3135	628075.28	37859.17
3136	628080.15	37885.19
3137	628087.36	37893.30
3138	628103.18	37902.66
3139	628121.18	37903.44
3140	628146.85	37896.33
3141	628176.55	37878.04
3142	628193.97	37871.46
3143	628211.28	37872.43
3144	628228.88	37882.10
3145	628250.65	37903.07
3146	628277.76	37929.62
3147	628306.34	37947.76
3148	628327.69	37958.25
3149	628362.23	37967.10
3150	628398.80	37970.25

Обозначение характерных точек границы	Координаты, м (система координат МСК-166 (зона 3))	
	X	Y
3151	628429.54	37979.59
3152	628446.49	37994.14
3153	628463.84	38019.81
3154	628479.95	38043.20
3155	628500.36	38064.99
3156	628508.18	38079.57
3157	628508.37	38095.60
3158	628499.37	38108.12
3159	628477.07	38124.93
3160	628445.32	38138.46
3161	628424.65	38148.69
3162	628416.12	38160.77
3163	628414.51	38176.94
3164	628421.17	38208.39
3165	628446.94	38285.59
3166	628453.57	38314.80
3167	628450.78	38348.29
3168	628433.71	38382.92
3169	628403.41	38419.85
3170	628364.24	38461.33
3171	628346.38	38493.25
3172	628335.26	38523.91
3173	628333.36	38577.90
3174	628342.16	38616.10
3175	628355.94	38652.07
3176	628375.31	38687.84
3177	628398.27	38706.86
3178	628435.00	38727.37
3179	628472.66	38736.13
3180	628511.68	38739.38
3181	628547.04	38734.25
3182	628575.93	38719.48
3183	628604.45	38692.91
3184	628617.84	38676.82
3185	628636.44	38637.57
3186	628649.68	38588.98
3187	628673.66	38538.86
3188	628703.43	38488.54
3189	628738.84	38439.13

Обозначение характерных точек границы	Координаты, м (система координат МСК-166 (зона 3))	
	X	Y
3190	628776.43	38403.40
3191	628820.76	38381.28
3192	628878.66	38359.55
3193	628912.08	38353.23
3194	628960.03	38350.19
3195	629021.67	38360.65
3196	629054.89	38379.02
3197	629104.12	38428.78
3198	629124.89	38457.93
3199	629131.98	38484.26
3200	629127.83	38513.23
3201	629117.31	38565.93
3202	629104.94	38604.33
3203	629069.60	38660.64
3204	629034.11	38734.97
3205	629023.27	38769.64
3206	629020.09	38827.58
3207	629018.83	38861.56
3208	629008.58	38871.57
3209	628991.14	38878.82
3210	628986.47	38894.19
3211	628983.43	38928.55
3212	628985.74	38967.57
3213	628995.63	38990.48
3214	629016.18	39009.39
3215	629040.84	39020.25
3216	629065.91	39027.14
3217	629090.21	39025.75
3218	629113.20	39013.84
3219	629133.51	38996.92
3220	629158.44	38961.07
3221	629205.56	38895.27
3222	629221.29	38876.15
3223	629230.79	38856.98
3224	629231.42	38837.43
3225	629223.80	38818.42
3226	629213.33	38798.61
3227	629212.50	38781.66
3228	629218.12	38759.66

Обозначение характерных точек границы	Координаты, м (система координат МСК-166 (зона 3))	
	X	Y
3229	629232.41	38737.59
3230	629260.42	38708.10
3231	629276.35	38679.21
3232	629293.51	38647.47
3233	629303.48	38628.32
3234	629306.73	38609.78
3235	629306.47	38585.08
3236	629300.98	38557.91
3237	629299.89	38526.73
3238	629311.15	38507.85
3239	629332.15	38485.19
3240	629362.65	38464.48
3241	629406.47	38444.14
3242	629438.64	38435.75
3243	629471.72	38432.08
3244	629506.27	38435.80
3245	629524.85	38443.28
3246	629536.33	38455.80
3247	629540.66	38479.13
3248	629542.10	38548.16
3249	629546.73	38646.47
3250	629552.51	38677.42
3251	629563.40	38713.04
3252	629579.39	38739.77
3253	629602.89	38762.38
3254	629619.06	38768.65
3255	629637.94	38769.48
3256	629657.81	38762.55
3257	629671.49	38750.01
3258	629682.20	38733.79
3259	629687.48	38709.78
3260	629691.26	38622.49
3261	629707.08	38580.70
3262	629720.22	38560.36
3263	629742.22	38545.28
3264	629766.76	38538.58
3265	629793.16	38535.27
3266	629819.01	38539.29
3267	629860.30	38552.74

Обозначение характерных точек границы	Координаты, м (система координат МСК-166 (зона 3))	
	X	Y
3268	629915.65	38559.14
3269	629966.81	38559.15
3270	630025.48	38528.69
3271	630069.29	38523.93
3272	630150.40	38531.02
3273	630190.43	38541.65
3274	630213.88	38565.37
3275	630235.96	38599.70
3276	630263.56	38640.51
3277	630283.45	38674.30
3278	630289.59	38707.04
3279	630286.20	38754.50
3280	630275.35	38799.42
3281	630261.79	38834.42
3282	630234.55	38857.72
3283	630205.41	38872.91
3284	630163.93	38885.34
3285	630131.12	38885.04
3286	630094.05	38878.52
3287	630044.01	38857.89
3288	630003.06	38842.52
3289	629947.98	38835.47
3290	629900.07	38834.49
3291	629865.71	38842.11
3292	629824.43	38860.34
3293	629791.43	38887.16
3294	629774.51	38908.23
3295	629766.15	38931.89
3296	629763.70	38957.82
3297	629767.49	38988.25
3298	629789.54	39048.61
3299	629806.56	39082.07
3300	629830.82	39107.35
3301	629877.96	39143.66
3302	629923.48	39171.45
3303	629961.08	39186.88
3304	629999.84	39193.46
3305	630034.74	39188.77
3306	630066.69	39180.35

Обозначение характерных точек границы	Координаты, м (система координат МСК-166 (зона 3))	
	X	Y
3307	630103.14	39165.92
3308	630161.17	39135.75
3309	630208.73	39116.24
3310	630255.97	39099.14
3311	630294.32	39092.59
3312	630317.81	39094.50
3313	630335.93	39102.40
3314	630346.34	39118.87
3315	630357.17	39155.83
3316	630364.04	39197.97
3317	630369.03	39257.58
3318	630380.53	39315.04
3319	630397.76	39384.10
3320	630418.24	39471.09
3321	630436.25	39558.19
3322	630453.04	39666.15
3323	630476.44	39783.07
3324	630487.36	39866.98
3325	630496.85	39955.95
3326	630498.15	40079.70
3327	630508.00	40114.18
3328	630517.32	40137.50
3329	630525.96	40169.25
3330	630523.73	40199.85
3331	630514.48	40243.72
3332	630484.95	40355.23
3333	630437.61	40523.15
3334	630414.00	40595.54
3335	630371.93	40693.37
3336	630318.17	40793.82
3337	630264.75	40876.49
3338	630219.77	40918.60
3339	630188.58	40950.61
3340	630163.96	40994.90
3341	630137.17	41058.72
3342	630120.48	41104.71
3343	630112.78	41148.87
3344	630121.68	41192.70
3345	630124.10	41228.27

Обозначение характерных точек границы	Координаты, м (система координат МСК-166 (зона 3))	
	X	Y
3346	630128.60	41263.93
3347	630136.43	41297.96
3348	630149.32	41325.47
3349	630184.59	41362.68
3350	630211.84	41385.66
3351	630253.07	41409.03
3352	630284.97	41422.87
3353	630334.48	41435.07
3354	630377.75	41438.05
3355	630425.45	41430.99
3356	630460.23	41413.17
3357	630486.97	41391.63
3358	630510.82	41365.08
3359	630533.25	41350.92
3360	630554.35	41346.73
3361	630588.96	41348.46
3362	630694.17	41369.49
3363	630731.90	41386.73
3364	630776.50	41420.01
3365	630814.12	41465.71
3366	630837.41	41508.77
3367	630849.59	41550.90
3368	630860.01	41602.75
3369	630862.38	41655.58
3370	630856.34	41707.60
3371	630842.68	41750.84
3372	630823.57	41786.50
3373	630799.06	41812.79
3374	630779.99	41826.64
3375	630772.34	41843.89
3376	630768.03	41871.28
3377	630770.26	41953.48
3378	630773.42	42005.90
3379	630775.95	42080.75
3380	630782.30	42160.01
3381	630791.92	42194.93
3382	630809.95	42225.07
3383	630841.36	42295.63
3384	630865.69	42329.62

Обозначение характерных точек границы	Координаты, м (система координат МСК-166 (зона 3))	
	X	Y
3385	630920.33	42382.93
3386	630961.57	42406.76
3387	631011.12	42423.37
3388	631059.63	42438.39
3389	631102.94	42456.39
3390	631194.93	42481.16
3391	631247.46	42490.64
3392	631299.72	42493.96
3393	631325.74	42494.80
3394	631379.77	42492.13
3395	631409.96	42489.68
3396	631434.99	42490.77
3397	631454.03	42514.10
3398	631464.25	42529.20
3399	631475.22	42546.29
3400	631488.75	42573.37
3401	631498.30	42592.31
3402	631503.23	42607.40
3403	631507.74	42621.21
3404	631510.71	42630.17
3405	631542.78	42715.96
3406	631570.80	42779.43
3407	631589.05	42883.86
3408	631598.28	42980.80
3409	631609.78	43107.63
3410	631628.80	43246.36
3411	631659.56	43349.53
3412	631686.82	43431.22
3413	631700.93	43496.77
3414	631709.02	43598.99
3415	631705.85	43673.61
3416	631711.85	43731.71
3417	631724.86	43781.64
3418	631744.83	43824.30
3419	631774.18	43856.67
3420	631824.28	43882.34
3421	631888.52	43909.95
3422	631981.51	43942.31
3423	632052.44	43970.21

Обозначение характерных точек границы	Координаты, м (система координат МСК-166 (зона 3))	
	X	Y
3424	632084.64	43997.81
3425	632115.56	44034.69
3426	632142.87	44051.84
3427	632168.14	44054.25
3428	632209.50	44044.84
3429	632240.01	44028.78
3430	632265.81	44028.98
3431	632297.19	44044.96
3432	632383.57	44096.18
3433	632432.87	44140.96
3434	632466.55	44185.98
3435	632481.66	44227.99
3436	632485.84	44258.88
3437	632396.95	44376.87
3438	632350.80	44438.01
3439	632285.86	44524.01
3440	632270.69	44544.14
3441	632205.17	44631.20
3442	632123.21	44722.94
3443	632091.69	44735.21
3444	632052.55	44748.50
3445	632011.92	44763.28
3446	631978.96	44776.00
3447	631887.88	44808.67
3448	631811.49	45006.03
3449	631759.68	45143.00
3450	631756.65	45145.99
3451	631763.56	45194.55
3452	631772.90	45329.03
3453	631785.78	45489.55
3454	631886.78	45529.55
3455	631985.75	45585.90
3456	631864.27	45819.41
3457	631800.00	45942.57
3458	631738.60	46059.61
3459	631665.54	46199.53
3460	631688.26	46214.33
3461	631750.04	46254.57
3462	631885.48	46342.83

Обозначение характерных точек границы	Координаты, м (система координат МСК-166 (зона 3))	
	X	Y
3463	632220.53	46705.81
3464	632614.71	46713.63
3465	632848.81	47116.03
3466	633097.83	46907.65
3467	633454.88	46761.58
3468	633358.00	47027.40
3469	633160.52	47272.61
3470	633303.17	47869.53
3471	633569.44	47848.79
3472	633610.81	47856.48
3473	633617.64	47886.11
3474	633626.16	47912.09
3475	633641.58	47939.24
3476	633672.30	47978.85
3477	633710.65	48007.43
3478	633744.43	48024.05
3479	633772.78	48031.96
3480	633801.26	48031.42
3481	633826.76	48028.08
3482	633853.01	48017.89
3483	633871.96	48001.36
3484	633884.28	47984.32
3485	633901.98	47945.05
3486	633921.42	47902.50
3487	633932.38	47880.31
3488	633950.37	47876.21
3489	633969.01	47877.48
3490	633979.89	47893.08
3491	633985.09	47937.36
3492	633994.00	48028.96
3493	634003.31	48101.44
3494	634006.45	48142.06
3495	633992.89	48187.32
3496	633956.78	48260.94
3497	633913.65	48352.49
3498	633865.65	48443.84
3499	633850.89	48476.12
3500	633849.04	48508.51
3501	633868.58	48540.07

Обозначение характерных точек границы	Координаты, м (система координат МСК-166 (зона 3))	
	X	Y
3502	633924.76	48598.57
3503	633954.41	48622.58
3504	633998.67	48637.85
3505	634041.35	48649.07
3506	634083.94	48672.29
3507	634115.89	48704.38
3508	634131.96	48744.22
3509	634149.56	48809.97
3510	634172.62	48863.03
3511	634180.15	48894.50
3512	634178.56	48930.93
3513	634165.70	48970.86
3514	634141.07	49015.60
3515	634102.86	49055.76
3516	634050.14	49101.53
3517	634018.88	49134.86
3518	633998.51	49174.02
3519	633982.34	49218.26
3520	633968.71	49265.27
3521	633959.75	49328.07
3522	633952.65	49399.82
3523	633949.49	49493.13
3524	633956.98	49545.52
3525	633966.28	49587.30
3526	633962.18	49620.51
3527	633948.06	49679.50
3528	633937.38	49730.66
3529	633941.08	49794.01
3530	633951.92	49861.68
3531	633978.63	49933.14
3532	634006.88	49989.09
3533	634045.18	50029.04
3534	634080.09	50065.26
3535	634098.76	50106.56
3536	634114.75	50168.66
3537	634123.04	50213.08
3538	634128.62	50279.18
3539	634140.22	50329.96
3540	634165.13	50370.66

Обозначение характерных точек границы	Координаты, м (система координат МСК-166 (зона 3))	
	X	Y
3541	634201.38	50437.20
3542	634236.60	50497.03
3543	634266.44	50547.27
3544	634297.23	50586.00
3545	634341.42	50633.75
3546	634379.55	50677.69
3547	634396.89	50708.71
3548	634409.94	50745.76
3549	634417.79	50800.82
3550	634417.54	50857.76
3551	634417.80	50961.68
3552	634423.80	50992.64
3553	634432.20	51029.72
3554	634446.48	51064.38
3555	634491.04	51134.42
3556	634536.17	51196.21
3557	634548.69	51219.42
3558	634567.63	51273.28
3559	634572.52	51324.47
3560	634557.27	51371.89
3561	634528.67	51427.70
3562	634491.81	51474.16
3563	634443.36	51507.46
3564	634401.67	51518.31
3565	634350.13	51529.25
3566	634262.95	51556.36
3567	634178.40	51568.81
3568	634111.60	51600.44
3569	634086.22	51612.85
3570	634047.32	51627.62
3571	634029.40	51640.62
3572	634023.19	51660.83
3573	634018.65	51693.54
3574	634010.66	51764.40
3575	634009.49	51801.72
3576	634017.78	51836.35
3577	634038.55	51870.18
3578	634057.50	51881.91
3579	634084.80	51888.43

Обозначение характерных точек границы	Координаты, м (система координат МСК-166 (зона 3))	
	X	Y
3580	634123.42	51890.35
3581	634177.33	51888.24
3582	634206.86	51887.31
3583	634226.48	51896.40
3584	634243.09	51918.26
3585	634252.11	51946.69
3586	634253.06	51980.78
3587	634247.34	52014.78
3588	634229.34	52055.37
3589	634203.61	52099.85
3590	634173.28	52137.45
3591	634100.99	52199.26
3592	634033.14	52255.49
3593	633973.68	52313.40
3594	633903.46	52383.75
3595	633842.93	52450.45
3596	633777.85	52529.92
3597	633746.25	52581.50
3598	633712.54	52645.43
3599	633694.08	52702.02
3600	633684.94	52763.68
3601	633683.04	52817.68
3602	633688.52	52849.93
3603	633699.60	52876.67
3604	633722.93	52903.05
3605	633746.19	52915.19
3606	633777.63	52923.92
3607	633819.35	52926.18
3608	633851.11	52919.57
3609	633890.38	52906.15
3610	633959.72	52877.13
3611	634017.19	52854.73
3612	634043.44	52844.31
3613	634079.38	52846.32
3614	634115.22	52861.23
3615	634157.57	52889.77
3616	634190.66	52926.82
3617	634211.83	52971.79
3618	634219.84	53033.54

Обозначение характерных точек границы	Координаты, м (система координат МСК-166 (зона 3))	
	X	Y
3619	634209.41	53089.15
3620	634187.84	53145.16
3621	634155.26	53203.59
3622	634129.86	53230.52
3623	634102.22	53244.66
3624	634069.89	53251.26
3625	634021.31	53253.13
3626	633992.84	53263.90
3627	633967.39	53285.94
3628	633947.76	53318.45
3629	633938.90	53358.55
3630	633943.16	53393.44
3631	633976.01	53456.72
3632	633992.33	53490.36
3633	634018.92	53554.25
3634	634051.57	53647.12
3635	634082.89	53699.88
3636	634118.76	53754.61
3637	634152.93	53807.27
3638	634164.57	53831.59
3639	634166.16	53851.02
3640	634166.56	53872.85
3641	634170.16	53892.13
3642	634182.56	53919.15
3643	634199.13	53936.99
3644	634215.85	53946.18
3645	634230.33	53945.70
3646	634243.82	53936.94
3647	634254.61	53929.64
3648	634302.89	53929.51
3649	634322.10	53922.57
3650	634338.26	53918.60
3651	634355.31	53905.55
3652	634378.86	53880.11
3653	634412.79	53857.33
3654	634432.50	53848.63
3655	634469.06	53846.66
3656	634546.11	53847.59
3657	634619.59	53845.44

Обозначение характерных точек границы	Координаты, м (система координат МСК-166 (зона 3))	
	X	Y
3658	634722.51	53839.71
3659	634794.74	53835.74
3660	634855.90	53830.40
3661	634896.47	53828.61
3662	634933.97	53836.04
3663	634959.84	53844.73
3664	634998.19	53873.10
3665	635046.48	53918.81
3666	635081.15	53959.94
3667	635108.64	54013.62
3668	635140.77	54052.42
3669	635177.37	54079.81
3670	635211.75	54097.34
3671	635251.36	54107.50
3672	635293.93	54110.71
3673	635321.28	54105.68
3674	635351.36	54089.18
3675	635374.78	54072.41
3676	635426.94	54028.85
3677	635485.80	53974.49
3678	635536.95	53923.32
3679	635583.89	53877.31
3680	635619.43	53847.72
3681	635650.15	53816.13
3682	635677.12	53799.51
3683	635730.56	53790.72
3684	635796.73	53788.28
3685	635842.73	53794.50
3686	635867.17	53805.14
3687	635892.02	53821.78
3688	635908.64	53846.55
3689	635919.58	53881.29
3690	635927.20	53910.55
3691	635941.90	53941.88
3692	635988.16	53983.03
3693	636069.21	54032.36
3694	636134.69	54072.14
3695	636209.05	54111.84
3696	636262.96	54120.40

Обозначение характерных точек границы	Координаты, м (система координат МСК-166 (зона 3))	
	X	Y
3697	636291.13	54147.88
3698	636314.50	54173.80
3699	636331.66	54208.81
3700	636349.35	54252.28
3701	636356.42	54305.09
3702	636353.39	54364.59
3703	636344.99	54394.04
3704	636321.93	54433.53
3705	636275.08	54498.25
3706	636241.27	54544.17
3707	636226.98	54576.69
3708	636216.10	54627.17
3709	636218.69	54675.33
3710	636231.85	54700.15
3711	636252.10	54720.60
3712	636268.48	54733.11
3713	636294.97	54752.95
3714	636336.37	54772.98
3715	636370.77	54785.15
3716	636421.04	54795.55
3717	636457.95	54796.49
3718	636489.14	54790.04
3719	636532.71	54775.70
3720	636592.16	54764.25
3721	636630.82	54754.80
3722	636671.79	54738.56
3723	636702.76	54732.34
3724	636728.34	54732.32
3725	636757.68	54738.49
3726	636779.55	54747.22
3727	636811.32	54768.63
3728	636865.72	54817.26
3729	636895.07	54833.20
3730	636957.32	54854.59
3731	637006.92	54870.09
3732	637066.26	54897.14
3733	637126.33	54935.77
3734	637176.44	54980.65
3735	637224.71	55016.99

Обозначение характерных точек границы	Координаты, м (система координат МСК-166 (зона 3))	
	X	Y
3736	637291.55	55055.48
3737	637344.46	55087.14
3738	637381.61	55103.00
3739	637406.14	55101.40
3740	637429.29	55094.71
3741	637451.85	55092.36
3742	637481.00	55097.62
3743	637504.51	55104.20
3744	637527.29	55117.64
3745	637551.27	55139.14
3746	637573.64	55167.26
3747	637594.59	55207.32
3748	637601.08	55242.76
3749	637605.37	55292.33
3750	637615.30	55340.37
3751	637618.95	55379.46
3752	637617.24	55413.64
3753	637607.49	55454.15
3754	637594.06	55486.94
3755	637574.64	55519.03
3756	637543.80	55553.29
3757	637522.79	55575.75
3758	637502.84	55589.79
3759	637479.81	55597.24
3760	637415.15	55600.89
3761	637349.16	55599.15
3762	637319.23	55596.52
3763	637293.95	55589.19
3764	637254.14	55568.77
3765	637224.25	55555.03
3766	637192.59	55546.09
3767	637144.74	55536.46
3768	637113.27	55533.76
3769	637088.08	55535.10
3770	637064.13	55543.19
3771	637039.70	55557.93
3772	637002.40	55581.90
3773	636973.49	55612.70
3774	636957.73	55642.48

Обозначение характерных точек границы	Координаты, м (система координат МСК-166 (зона 3))	
	X	Y
3775	636947.43	55679.86
3776	636939.29	55739.58
3777	636936.69	55758.37
3778	636940.70	55773.89
3779	636949.09	55795.85
3780	636960.06	55829.68
3781	636974.70	55857.01
3782	636995.03	55880.58
3783	637017.84	55898.71
3784	637047.66	55918.46
3785	637077.45	55929.53
3786	637124.71	55932.47
3787	637162.33	55932.33
3788	637200.87	55930.66
3789	637246.56	55923.73
3790	637295.13	55917.15
3791	637355.42	55906.65
3792	637397.89	55891.81
3793	637428.75	55887.58
3794	637452.45	55890.38
3795	637475.39	55899.84
3796	637501.13	55917.18
3797	637522.41	55939.24
3798	637540.59	55971.62
3799	637554.56	56008.48
3800	637562.97	56060.70
3801	637566.12	56100.87
3802	637564.78	56121.51
3803	637553.98	56155.07
3804	637555.09	56180.92
3805	637568.20	56207.53
3806	637587.35	56237.94
3807	637605.74	56254.76
3808	637629.30	56270.90
3809	637653.44	56283.30
3810	637674.28	56290.42
3811	637703.41	56290.56
3812	637728.85	56283.89
3813	637751.49	56269.30

Обозначение характерных точек границы	Координаты, м (система координат МСК-166 (зона 3))	
	X	Y
3814	637777.04	56244.82
3815	637795.79	56212.04
3816	637819.23	56164.56
3817	637840.40	56122.10
3818	637859.95	56082.23
3819	637879.37	56044.58
3820	637896.84	56020.86
3821	637920.03	55999.39
3822	637943.66	55987.75
3823	637969.26	55982.83
3824	637992.77	55984.08
3825	638016.38	55989.11
3826	638037.09	55998.23
3827	638054.12	56011.20
3828	638066.58	56026.43
3829	638083.17	56038.71
3830	638110.45	56048.58
3831	638132.12	56056.86
3832	638148.71	56074.47
3833	638170.95	56094.81
3834	638222.21	56118.38
3835	638247.81	56123.27
3836	638280.49	56124.01
3837	638317.42	56123.84
3838	638348.34	56118.95
3839	638382.67	56108.75
3840	638403.67	56139.69
3841	638402.54	56156.78
3842	638397.40	56175.69
3843	638396.59	56184.00
3844	638401.48	56202.00
3845	638400.28	56214.41
3846	638394.97	56223.98
3847	638382.63	56237.01
3848	638371.23	56245.87
3849	638353.25	56252.53
3850	638344.14	56257.91
3851	638326.80	56277.97
3852	638309.42	56302.69

Обозначение характерных точек границы	Координаты, м (система координат МСК-166 (зона 3))	
	X	Y
3853	638291.38	56331.50
3854	638278.42	56350.96
3855	638265.98	56360.54
3856	638252.79	56374.75
3857	638238.39	56394.39
3858	638220.34	56415.29
3859	638206.74	56431.28
3860	638177.15	56458.15
3861	638156.13	56481.26
3862	638141.70	56496.09
3863	638128.72	56512.00
3864	638119.58	56519.84
3865	638109.19	56531.29
3866	638099.53	56549.01
3867	638096.63	56557.33
3868	638096.24	56568.54
3869	638100.97	56595.89
3870	638104.70	56611.96
3871	638103.00	56633.57
3872	638102.48	56655.68
3873	638106.10	56679.86
3874	638110.81	56707.11
3875	638116.80	56729.61
3876	638123.92	56742.27
3877	638135.93	56760.70
3878	638148.60	56773.37
3879	638092.81	56810.99
3880	638143.32	57200.60
3881	638171.20	57421.28
3882	638190.94	57560.17
3883	638230.64	57843.20
3884	638257.07	58048.12
3885	638288.86	58263.76
3886	638363.43	58841.52
3887	638378.13	58937.93
3888	638438.79	59400.61
3889	638640.55	59661.52
3890	638955.46	60076.27
3891	639027.02	60168.25

Обозначение характерных точек границы	Координаты, м (система координат МСК-166 (зона 3))	
	X	Y
3892	639162.77	60310.81
3893	639378.85	60545.09
3894	639441.63	60609.11
3895	639517.22	60849.75
3896	639671.19	61326.28
3897	639736.81	61356.69
3898	639871.95	61412.39
3899	640131.19	61522.72
3900	640260.60	61576.70
3901	640417.03	61646.55
3902	640572.30	61712.45
3903	640608.83	61730.62
3904	640946.31	61883.04
3905	641100.73	61950.80
3906	641149.61	61975.63
3907	641193.54	62048.71
3908	641330.57	62298.27
3909	641352.29	62333.25
3910	641346.07	62342.21
3911	641331.02	62366.13
3912	641318.11	62381.73
3913	641301.10	62396.66
3914	641285.96	62404.79
3915	641261.45	62415.84
3916	641244.28	62422.12
3917	641229.12	62425.45
3918	641207.91	62424.43
3919	641194.58	62421.74
3920	641177.71	62414.11
3921	641155.22	62399.35
3922	641134.85	62376.66
3923	641117.15	62348.31
3924	641099.48	62304.83
3925	641083.23	62253.63
3926	641067.02	62196.41
3927	641055.56	62152.99
3928	641037.67	62118.85
3929	641011.66	62087.91
3930	640990.28	62072.73

Обозначение характерных точек границы	Координаты, м (система координат МСК-166 (зона 3))	
	X	Y
3931	640962.94	62064.66
3932	640922.16	62060.89
3933	640881.85	62062.27
3934	640860.31	62066.32
3935	640842.74	62071.79
3936	640826.48	62077.53
3937	640776.56	62124.44
3938	640754.71	62150.85
3939	640727.44	62185.05
3940	640716.66	62213.28
3941	640711.76	62249.33
3942	640712.13	62292.06
3943	640725.13	62351.33
3944	640746.25	62402.98
3945	640772.23	62440.15
3946	640817.75	62478.37
3947	640862.45	62504.57
3948	640895.67	62522.91
3949	640914.78	62539.11
3950	640934.28	62563.52
3951	640964.47	62585.75
3952	640983.92	62596.37
3953	640994.29	62598.59
3954	641006.16	62595.56
3955	641037.94	62586.05
3956	641055.76	62585.46
3957	641079.02	62587.81
3958	641101.28	62592.56
3959	641121.32	62601.88
3960	641141.83	62606.55
3961	641190.88	62609.12
3962	641220.23	62609.49
3963	641237.58	62614.92
3964	641257.48	62622.45
3965	641275.11	62626.79
3966	641325.52	62634.09
3967	641358.40	62639.52
3968	641379.22	62647.09
3969	641387.44	62647.43

Обозначение характерных точек границы	Координаты, м (система координат МСК-166 (зона 3))	
	X	Y
3970	641394.36	62641.30
3971	641400.93	62633.57
3972	641408.76	62632.80
3973	641418.17	62636.32
3974	641429.86	62649.07
3975	641441.89	62668.12
3976	641457.81	62696.17
3977	641466.07	62726.13
3978	641486.12	62812.41
3979	641508.10	62880.54
3980	641510.44	62908.90
3981	641502.46	62938.81
3982	641488.24	62969.12
3983	641472.04	62994.00
3984	641453.11	63009.88
3985	641406.99	63032.11
3986	641347.89	63061.39
3987	641298.60	63084.38
3988	641254.34	63099.82
3989	641213.24	63108.71
3990	641148.37	63111.47
3991	641119.24	63116.43
3992	641087.07	63125.05
3993	641060.11	63135.68
3994	641035.04	63149.70
3995	641011.61	63177.16
3996	640994.07	63210.00
3997	640983.62	63245.37
3998	640980.61	63284.17
3999	640981.90	63321.15
4000	640987.72	63356.34
4001	640999.97	63391.81
4002	641018.28	63439.08
4003	641031.05	63534.40
4004	641041.48	63622.51
4005	641042.47	63671.50
4006	641035.55	63708.12
4007	641009.80	63747.95
4008	640984.66	63783.78

Обозначение характерных точек границы	Координаты, м (система координат МСК-166 (зона 3))	
	X	Y
4009	640965.17	63822.98
4010	640953.94	63856.32
4011	640955.82	63884.88
4012	640964.96	63920.41
4013	640977.88	63950.79
4014	641000.53	63993.15
4015	641030.08	64049.61
4016	641057.22	64101.48
4017	641095.71	64168.12
4018	641120.96	64201.25
4019	641153.19	64238.24
4020	641217.91	64294.66
4021	641271.89	64333.04
4022	641318.14	64353.96
4023	641344.94	64366.91
4024	641360.33	64381.15
4025	641388.47	64453.55
4026	641395.70	64512.15
4027	641391.47	64558.69
4028	641387.90	64589.66
4029	641393.40	64616.60
4030	641415.91	64651.85
4031	641466.38	64729.66
4032	641519.06	64828.05
4033	641599.73	64979.04
4034	641623.99	65035.05
4035	641648.54	65092.60
4036	641700.25	65223.66
4037	641719.41	65258.98
4038	641755.34	65330.61
4039	641778.38	65374.10
4040	641792.93	65413.22
4041	641806.11	65442.93
4042	641818.84	65472.40
4043	641833.54	65497.96
4044	641850.43	65521.15
4045	641862.42	65547.49
4046	641871.04	65587.22
4047	641872.59	65613.10

Обозначение характерных точек границы	Координаты, м (система координат МСК-166 (зона 3))	
	X	Y
4048	641867.61	65635.58
4049	641853.61	65655.87
4050	641836.40	65683.15
4051	641828.95	65711.32
4052	641826.46	65743.25
4053	641836.28	65788.61
4054	641864.17	65874.14
4055	641886.51	65922.95
4056	641908.91	65965.96
4057	641949.83	66022.89
4058	641995.65	66074.27
4059	642034.49	66112.65
4060	642063.22	66134.36
4061	642091.95	66159.63
4062	642120.29	66204.03
4063	642148.04	66261.73
4064	642168.98	66317.60
4065	642186.86	66401.03
4066	642196.07	66426.67
4067	642202.65	66454.09
4068	642202.98	66487.48
4069	642210.00	66526.26
4070	642230.01	66577.85
4071	642262.49	66634.21
4072	642278.92	66660.50
4073	642296.98	66679.97
4074	642328.66	66706.26
4075	642367.77	66727.98
4076	642402.99	66737.07
4077	642454.41	66741.05
4078	642508.05	66735.39
4079	642584.33	66720.24
4080	642602.01	66707.65
4081	642635.38	66646.13
4082	642670.57	66585.83
4083	642687.48	66561.79
4084	642706.28	66546.14
4085	642696.89	66534.51
4086	642683.56	66518.69

Обозначение характерных точек границы	Координаты, м (система координат МСК-166 (зона 3))	
	X	Y
4087	642663.90	66504.82
4088	642647.37	66494.11
4089	642630.25	66488.80
4090	642614.27	66487.55
4091	642600.70	66490.18
4092	642586.26	66490.34
4093	642575.65	66487.88
4094	642548.23	66464.11
4095	642539.66	66458.95
4096	642525.88	66455.58
4097	642507.15	66451.88
4098	642486.34	66448.96
4099	642469.94	66445.48
4100	642455.50	66440.18
4101	642436.88	66431.82
4102	642428.22	66423.54
4103	642418.03	66407.63
4104	642408.39	66388.76
4105	642406.32	66372.32
4106	642407.23	66351.35
4107	642415.62	66329.57
4108	642419.66	66318.50
4109	642426.81	66309.90
4110	642444.91	66290.44
4111	642461.57	66270.70
4112	642483.09	66251.06
4113	642506.78	66230.72
4114	642531.93	66209.46
4115	642557.55	66185.87
4116	642576.07	66166.44
4117	642597.81	66144.90
4118	642608.55	66130.91
4119	642626.33	66107.88
4120	642640.90	66087.48
4121	642652.97	66068.10
4122	642670.38	66033.39
4123	642681.90	66006.29
4124	642693.39	65977.53
4125	642703.38	65952.15

Обозначение характерных точек границы	Координаты, м (система координат МСК-166 (зона 3))	
	X	Y
4126	642717.35	65917.16
4127	642724.18	65890.43
4128	642731.15	65852.69
4129	642735.21	65815.60
4130	642737.51	65787.23
4131	642739.78	65762.86
4132	642743.60	65749.01
4133	642752.76	65725.37
4134	642763.08	65707.70
4135	642773.50	65687.58
4136	642793.91	65658.53
4137	642812.55	65633.85
4138	642835.76	65609.27
4139	642850.89	65596.16
4140	642867.42	65586.73
4141	642894.30	65569.65
4142	642927.93	65553.44
4143	642963.22	65545.40
4144	642986.28	65541.84
4145	643002.10	65538.63
4146	643047.65	65539.93
4147	643079.72	65546.89
4148	643108.66	65559.27
4149	643128.47	65566.67
4150	643165.24	65585.74
4151	643200.79	65604.41
4152	643236.13	65623.85
4153	643254.59	65637.87
4154	643272.55	65654.46
4155	643280.31	65667.70
4156	643405.86	65660.91
4157	643551.22	65651.40
4158	644061.66	65628.15
4159	644448.59	65611.09
4160	644689.24	65604.84
4161	644772.34	65610.00
4162	644937.11	65620.58
4163	645372.36	65655.36
4164	645808.39	65688.71

Обозначение характерных точек границы	Координаты, м (система координат МСК-166 (зона 3))	
	X	Y
4165	646427.08	65734.68
4166	646632.38	65748.46
4167	646915.40	65767.85
4168	647033.06	65886.41
4169	647161.82	66015.91
4170	647257.18	66114.58
4171	647390.78	66243.18
4172	647529.48	66405.35
4173	647615.07	66503.84
4174	647642.09	66535.09
4175	647698.97	66600.90
4176	647774.02	66681.14
4177	647863.60	66777.03
4178	647891.36	66809.16
4179	647918.36	66843.02
4180	647939.01	66869.73
4181	647962.50	66887.21
4182	647984.45	66901.73
4183	648004.13	66904.58
4184	648025.78	66897.75
4185	648068.33	66865.76
4186	648102.10	66835.86
4187	648136.83	66806.67
4188	648170.94	66789.69
4189	648189.82	66780.05
4190	648224.46	66761.31
4191	648258.11	66734.29
4192	648291.07	66702.79
4193	648314.64	66672.23
4194	648343.56	66618.30
4195	648359.95	66583.86
4196	648374.97	66565.84
4197	648394.11	66555.53
4198	648428.29	66546.58
4199	648462.60	66545.61
4200	648496.98	66553.55
4201	648549.06	66573.60
4202	648608.02	66593.51
4203	648654.04	66619.88

Обозначение характерных точек границы	Координаты, м (система координат МСК-166 (зона 3))	
	X	Y
4204	648684.53	66618.01
4205	648750.45	66600.82
4206	648800.27	66579.18
4207	648843.41	66567.25
4208	648906.30	66562.47
4209	648935.94	66572.53
4210	648955.37	66587.14
4211	648965.59	66611.40
4212	648978.32	66635.75
4213	648976.21	66684.52
4214	648974.84	66715.77
4215	648962.85	66761.60
4216	648945.06	66795.90
4217	648919.61	66833.64
4218	648905.26	66846.78
4219	648877.06	66860.60
4220	648856.30	66877.24
4221	648820.90	66913.27
4222	648807.03	66943.99
4223	648797.51	66989.92
4224	648795.72	67031.19
4225	648803.02	67065.33
4226	648822.45	67108.77
4227	648854.27	67155.23
4228	648888.83	67196.81
4229	648923.19	67242.15
4230	648941.16	67290.53
4231	648944.93	67319.51
4232	648943.47	67353.26
4233	648925.23	67397.55
4234	648895.99	67436.38
4235	648862.97	67475.04
4236	648845.58	67500.58
4237	648843.72	67514.30
4238	648850.31	67535.87
4239	648874.24	67590.78
4240	648902.31	67663.69
4241	648932.63	67718.41
4242	648970.94	67774.12

Обозначение характерных точек границы	Координаты, м (система координат МСК-166 (зона 3))	
	X	Y
4243	649015.91	67837.26
4244	649063.10	67923.63
4245	649123.42	68031.02
4246	649167.76	68106.11
4247	649208.39	68203.11
4248	649222.15	68254.64
4249	649232.15	68316.92
4250	649242.53	68375.22
4251	649350.06	68565.74
4252	649401.63	68669.42
4253	649434.54	68751.83
4254	649463.17	68840.71
4255	649476.94	68912.95
4256	649495.95	69038.80
4257	649530.82	69199.61
4258	649548.78	69298.70
4259	649570.01	69393.50
4260	649613.50	69478.59
4261	649658.79	69542.39
4262	649704.07	69606.21
4263	649754.27	69669.34
4264	649793.90	69720.00
4265	649828.26	69748.63
4266	649870.80	69773.16
4267	649896.07	69795.62
4268	649921.97	69844.79
4269	649956.72	69915.70
4270	649988.38	69954.90
4271	650025.38	69984.08
4272	650065.79	69996.06
4273	650105.72	69993.97
4274	650143.82	69982.09
4275	650190.60	69960.10
4276	650227.39	69922.11
4277	650270.29	69866.56
4278	650326.36	69794.69
4279	650368.47	69756.92
4280	650460.90	69687.52
4281	650518.78	69645.98

Обозначение характерных точек границы	Координаты, м (система координат МСК-166 (зона 3))	
	X	Y
4282	650578.22	69598.73
4283	650634.78	69546.44
4284	650680.24	69493.24
4285	650719.77	69453.59
4286	650762.24	69428.72
4287	650800.56	69417.05
4288	650842.81	69417.10
4289	650885.34	69431.84
4290	650977.34	69485.22
4291	651034.39	69513.93
4292	651093.44	69527.19
4293	651143.53	69521.34
4294	651178.60	69502.39
4295	651202.80	69467.87
4296	651217.08	69425.31
4297	651224.08	69336.18
4298	651233.93	69293.90
4299	651257.02	69263.76
4300	651289.00	69244.68
4301	651338.92	69222.37
4302	651391.24	69216.19
4303	651436.57	69227.50
4304	651489.23	69254.69
4305	651524.22	69299.36
4306	651542.72	69344.66
4307	651547.31	69392.47
4308	651533.41	69446.59
4309	651482.48	69523.58
4310	651445.98	69584.73
4311	651424.66	69656.32
4312	651407.36	69726.77
4313	651393.67	69796.02
4314	651391.82	69848.88
4315	651397.72	69918.55
4316	651408.76	69961.31
4317	651426.15	69981.18
4318	651474.02	70005.96
4319	651527.83	70016.74
4320	651600.20	70019.88

Обозначение характерных точек границы	Координаты, м (система координат МСК-166 (зона 3))	
	X	Y
4321	651675.52	70010.78
4322	651744.88	69969.05
4323	651792.18	69922.77
4324	651815.54	69886.84
4325	651833.43	69823.11
4326	651840.79	69725.10
4327	651844.18	69646.94
4328	651862.80	69556.10
4329	651873.14	69492.02
4330	651872.51	69434.61
4331	651872.10	69381.55
4332	651894.49	69348.79
4333	651924.25	69329.17
4334	651985.02	69323.36
4335	652041.43	69336.03
4336	652084.64	69365.49
4337	652114.84	69417.97
4338	652123.24	69470.84
4339	652104.56	69562.57
4340	652095.10	69606.19
4341	652098.87	69642.41
4342	652125.38	69688.05
4343	652167.75	69726.36
4344	652217.59	69746.76
4345	652258.10	69746.75
4346	652313.10	69730.01
4347	652377.59	69699.44
4348	652432.10	69663.53
4349	652466.20	69626.30
4350	652484.69	69579.50
4351	652499.98	69514.30
4352	652520.97	69471.19
4353	652552.74	69446.75
4354	652596.33	69436.63
4355	652636.04	69439.23
4356	652697.66	69465.05
4357	652734.14	69475.07
4358	652783.33	69479.89
4359	652859.20	69495.20

Обозначение характерных точек границы	Координаты, м (система координат МСК-166 (зона 3))	
	X	Y
4360	652912.35	69521.07
4361	652936.02	69549.69
4362	652942.50	69585.11
4363	652934.01	69616.79
4364	652908.07	69650.81
4365	652849.19	69705.21
4366	652817.55	69737.21
4367	652803.30	69768.19
4368	652794.31	69821.60
4369	652795.55	69875.06
4370	652815.98	69948.01
4371	652850.11	70012.23
4372	652896.19	70068.08
4373	652963.06	70106.13
4374	653010.62	70117.54
4375	653058.27	70116.49
4376	653130.45	70093.81
4377	653170.97	70072.45
4378	653205.58	70033.89
4379	653226.95	69981.86
4380	653247.29	69912.89
4381	653264.89	69886.52
4382	653299.81	69861.35
4383	653354.69	69847.26
4384	653412.77	69842.22
4385	653465.61	69854.74
4386	653500.65	69877.62
4387	653523.56	69913.77
4388	653537.90	69962.44
4389	653532.52	70025.38
4390	653507.36	70092.37
4391	653471.56	70158.45
4392	653422.10	70231.92
4393	653398.44	70285.19
4394	653395.88	70323.79
4395	653410.75	70360.47
4396	653440.06	70392.44
4397	653476.75	70408.26
4398	653521.87	70414.24

Обозначение характерных точек границы	Координаты, м (система координат МСК-166 (зона 3))	
	X	Y
4399	653567.15	70406.85
4400	653607.03	70379.21
4401	653649.34	70337.44
4402	653676.91	70286.58
4403	653710.24	70215.95
4404	653728.73	70148.23
4405	653736.63	70089.42
4406	653727.52	70022.27
4407	653700.70	69953.48
4408	653666.39	69887.94
4409	653637.35	69828.82
4410	653604.56	69785.14
4411	653544.10	69742.91
4412	653480.05	69721.90
4413	653412.96	69719.42
4414	653337.76	69699.26
4415	653282.23	69666.59
4416	653237.62	69628.16
4417	653217.99	69577.94
4418	653218.24	69510.76
4419	653225.32	69450.11
4420	653239.82	69392.91
4421	653237.53	69363.43
4422	653218.47	69331.03
4423	653174.99	69287.30
4424	653126.08	69225.13
4425	653078.22	69158.98
4426	653060.49	69116.39
4427	653056.54	69073.95
4428	653071.39	69029.20
4429	653107.79	68959.60
4430	653154.36	68890.87
4431	653212.66	68849.80
4432	653267.06	68826.35
4433	653324.62	68822.62
4434	653385.94	68834.64
4435	653465.99	68876.36
4436	653548.46	68934.67
4437	653590.03	68950.71

Обозначение характерных точек границы	Координаты, м (система координат МСК-166 (зона 3))	
	X	Y
4438	653630.38	68953.80
4439	653674.64	68949.84
4440	653717.01	68926.76
4441	653745.01	68886.61
4442	653755.28	68844.33
4443	653742.33	68804.62
4444	653716.33	68767.91
4445	653671.07	68724.11
4446	653616.61	68687.06
4447	653577.92	68666.24
4448	653535.63	68631.03
4449	653496.25	68574.61
4450	653484.01	68507.77
4451	653491.28	68453.36
4452	653507.13	68416.23
4453	653535.97	68387.22
4454	653582.55	68359.44
4455	653623.74	68343.42
4456	653692.15	68315.25
4457	653724.42	68309.54
4458	653746.54	68312.71
4459	653768.12	68327.87
4460	653805.62	68365.99
4461	653869.22	68428.38
4462	653911.66	68465.37
4463	653982.68	68510.27
4464	654115.38	68564.08
4465	654198.97	68606.42
4466	654247.11	68614.74
4467	654301.16	68609.51
4468	654355.05	68598.07
4469	654397.75	68557.20
4470	654416.13	68513.05
4471	654423.41	68447.96
4472	654413.97	68388.38
4473	654368.89	68320.14
4474	654321.13	68272.23
4475	654268.27	68229.45
4476	654223.10	68214.15

Обозначение характерных точек границы	Координаты, м (система координат МСК-166 (зона 3))	
	X	Y
4477	654177.80	68212.18
4478	654124.07	68220.08
4479	654061.98	68236.08
4480	653995.31	68264.77
4481	653967.95	68285.84
4482	653920.93	68302.94
4483	653876.58	68299.67
4484	653845.11	68286.72
4485	653831.34	68265.67
4486	653833.66	68232.84
4487	653846.23	68188.90
4488	653847.69	68144.91
4489	653832.32	68099.30
4490	653818.13	68067.56
4491	653818.82	68030.64
4492	653839.11	67994.17
4493	653879.42	67957.19
4494	653904.81	67936.03
4495	653930.83	67930.94
4496	653961.41	67933.63
4497	653990.50	67940.20
4498	654065.52	67986.24
4499	654103.20	67999.45
4500	654153.68	67994.97
4501	654218.53	67976.86
4502	654286.99	67947.34
4503	654323.84	67938.72
4504	654394.14	67928.86
4505	654477.82	67902.24
4506	654531.93	67865.44
4507	654590.64	67816.81
4508	654629.61	67829.18
4509	654656.17	67845.02
4510	654683.68	67856.89
4511	654719.37	67865.34
4512	654772.29	67875.86
4513	654802.15	67895.41
4514	654836.06	67934.23
4515	654868.86	67967.70

Обозначение характерных точек границы	Координаты, м (система координат МСК-166 (зона 3))	
	X	Y
4516	654915.85	67994.88
4517	654948.10	68004.96
4518	654992.67	67998.00
4519	655027.77	67984.16
4520	655058.38	67965.46
4521	655069.19	67947.03
4522	655081.15	67917.51
4523	655096.24	67877.46
4524	655099.85	67840.45
4525	655089.80	67800.20
4526	655066.47	67763.81
4527	654988.89	67695.72
4528	654963.45	67661.68
4529	654947.31	67623.17
4530	654938.61	67588.10
4531	654938.82	67547.59
4532	654950.38	67496.50
4533	654969.51	67460.40
4534	655008.51	67428.06
4535	655059.57	67405.13
4536	655124.06	67395.24
4537	655194.49	67397.19
4538	655256.93	67404.14
4539	655296.57	67400.74
4540	655342.85	67395.39
4541	655387.51	67401.78
4542	655426.13	67418.81
4543	655464.08	67451.82
4544	655481.28	67478.82
4545	655500.42	67529.70
4546	655516.02	67569.99
4547	655524.15	67592.07
4548	655552.54	67620.72
4549	655584.91	67638.59
4550	655612.17	67645.79
4551	655641.23	67642.81
4552	655675.30	67626.50
4553	655697.17	67599.20
4554	655714.07	67563.68

Обозначение характерных точек границы	Координаты, м (система координат МСК-166 (зона 3))	
	X	Y
4555	655718.91	67529.17
4556	655711.39	67481.91
4557	655690.11	67444.49
4558	655664.88	67415.38
4559	655626.53	67392.36
4560	655560.84	67357.48
4561	655469.01	67310.10
4562	655438.48	67298.54
4563	655389.26	67289.74
4564	655327.84	67284.86
4565	655271.10	67280.17
4566	655235.90	67270.62
4567	655180.52	67250.20
4568	655146.65	67246.06
4569	655105.07	67255.82
4570	655066.81	67276.41
4571	655028.93	67309.03
4572	654973.38	67373.57
4573	654936.70	67408.92
4574	654900.12	67426.91
4575	654865.76	67433.65
4576	654826.63	67433.50
4577	654770.61	67427.52
4578	654741.67	67427.82
4579	654708.91	67439.76
4580	654681.43	67457.69
4581	654659.40	67483.44
4582	654643.65	67518.12
4583	654630.93	67554.94
4584	654618.61	67608.02
4585	654607.28	67636.22
4586	654581.14	67684.49
4587	654508.25	67621.26
4588	654463.87	67572.83
4589	654432.96	67515.88
4590	654403.01	67426.93
4591	654380.28	67356.08
4592	654376.63	67296.75
4593	654396.32	67221.96

Обозначение характерных точек границы	Координаты, м (система координат МСК-166 (зона 3))	
	X	Y
4594	654426.45	67184.56
4595	654473.33	67159.90
4596	654529.31	67141.42
4597	654567.64	67131.57
4598	654596.97	67112.07
4599	654632.42	67030.66
4600	654648.01	66958.81
4601	654645.34	66887.06
4602	654624.56	66791.84
4603	654617.93	66719.01
4604	654636.19	66657.07
4605	654669.71	66571.33
4606	654701.62	66522.87
4607	654766.63	66468.50
4608	654802.52	66412.45
4609	654822.08	66351.45
4610	654831.64	66305.16
4611	654835.53	66174.52
4612	654850.26	66111.97
4613	654869.42	66070.54
4614	654898.64	66042.89
4615	654942.62	66013.65
4616	655003.02	66006.03
4617	655092.53	66014.37
4618	655164.91	66048.66
4619	655252.02	66081.80
4620	655353.44	66102.23
4621	655411.03	66138.99
4622	655447.89	66181.52
4623	655464.44	66261.87
4624	655452.05	66342.32
4625	655385.56	66439.09
4626	655364.08	66506.97
4627	655375.31	66538.43
4628	655382.08	66577.21
4629	655403.95	66619.67
4630	655428.06	66653.57
4631	655462.40	66673.97
4632	655506.95	66679.37

Обозначение характерных точек границы	Координаты, м (система координат МСК-166 (зона 3))	
	X	Y
4633	655573.97	66668.47
4634	655622.41	66645.24
4635	655641.12	66604.57
4636	655663.75	66544.59
4637	655669.67	66469.66
4638	655655.31	66390.28
4639	655600.09	66268.20
4640	655558.56	66189.87
4641	655544.16	66131.86
4642	655542.16	66065.02
4643	655545.58	65965.50
4644	655536.88	65899.72
4645	655541.30	65838.95
4646	655561.50	65783.77
4647	655608.24	65721.29
4648	655656.12	65684.20
4649	655708.70	65672.26
4650	655754.53	65672.47
4651	655814.43	65696.42
4652	655859.76	65749.11
4653	655896.88	65837.04
4654	655907.48	65931.37
4655	655922.57	65983.19
4656	655948.49	66011.46
4657	655992.88	66034.30
4658	656043.43	66038.28
4659	656095.09	66026.73
4660	656130.20	65984.44
4661	656147.63	65944.01
4662	656148.30	65887.54
4663	656128.95	65841.32
4664	656085.33	65800.72
4665	656030.74	65736.06
4666	656009.64	65699.11
4667	656002.74	65653.42
4668	656004.29	65617.45
4669	656028.61	65569.56
4670	656074.10	65495.46
4671	656086.34	65449.73

Обозначение характерных точек границы	Координаты, м (система координат МСК-166 (зона 3))	
	X	Y
4672	656089.29	65381.32
4673	656083.00	65341.45
4674	656060.66	65292.86
4675	656033.65	65258.78
4676	655988.70	65227.90
4677	655931.27	65208.51
4678	655897.57	65185.25
4679	655868.45	65148.83
4680	655820.92	65095.59
4681	655785.83	65074.05
4682	655739.37	65068.03
4683	655696.41	65073.72
4684	655650.67	65112.68
4685	655607.77	65178.43
4686	655571.52	65285.89
4687	655540.95	65333.96
4688	655486.40	65371.17
4689	655430.45	65389.22
4690	655364.36	65384.56
4691	655310.89	65355.55
4692	655273.99	65313.91
4693	655253.12	65271.64
4694	655252.17	65221.76
4695	655268.90	65174.87
4696	655305.78	65124.41
4697	655375.43	65077.60
4698	655449.29	65037.20
4699	655494.85	65007.15
4700	655536.00	64971.11
4701	655584.54	64908.70
4702	655650.33	64828.36
4703	655712.28	64774.54
4704	655785.31	64732.32
4705	655895.52	64689.04
4706	655968.11	64657.04
4707	656032.82	64601.13
4708	656073.37	64532.07
4709	656072.13	64478.64
4710	656063.87	64443.58

Обозначение характерных точек границы	Координаты, м (система координат МСК-166 (зона 3))	
	X	Y
4711	656038.81	64395.32
4712	656029.95	64354.00
4713	656036.44	64306.67
4714	656048.03	64264.90
4715	656078.36	64222.18
4716	656115.06	64197.06
4717	656167.09	64187.32
4718	656230.08	64191.39
4719	656306.72	64199.61
4720	656338.29	64189.41
4721	656359.38	64164.96
4722	656374.22	64120.23
4723	656376.80	64070.95
4724	656362.14	64019.14
4725	656326.29	63973.99
4726	656268.60	63939.45
4727	656239.60	63910.60
4728	656223.88	63862.75
4729	656222.23	63787.94
4730	656233.77	63737.71
4731	656260.94	63695.74
4732	656271.14	63665.48
4733	656265.79	63625.20
4734	656237.99	63588.83
4735	656204.77	63554.48
4736	656139.14	63385.23
4737	656101.89	63300.41
4738	656065.74	63231.20
4739	656024.44	63178.24
4740	655962.89	63130.19
4741	655922.48	63107.98
4742	655876.96	63101.09
4743	655810.99	63103.58
4744	655750.18	63110.29
4745	655703.25	63105.13
4746	655666.66	63086.63
4747	655630.62	63045.91
4748	655612.86	63003.78
4749	655610.52	62955.17

Обозначение характерных точек границы	Координаты, м (система координат МСК-166 (зона 3))	
	X	Y
4750	655625.24	62913.54
4751	655656.06	62869.94
4752	655688.14	62843.31
4753	655761.40	62815.78
4754	655811.51	62799.26
4755	655833.29	62779.29
4756	655840.66	62742.68
4757	655837.38	62644.22
4758	655826.65	62481.34
4759	655828.79	62421.83
4760	655840.07	62376.93
4761	655864.35	62329.92
4762	655901.39	62296.83
4763	655949.55	62274.00
4764	656005.26	62261.29
4765	656070.01	62246.31
4766	656099.40	62227.40
4767	656185.39	62175.67
4768	656229.51	62122.85
4769	656271.44	62038.35
4770	656290.76	62003.15
4771	656331.67	61972.90
4772	656366.95	61960.18
4773	656424.85	61958.25
4774	656455.43	61950.63
4775	656611.21	61942.37
4776	656736.32	61947.78
4777	656855.93	61964.25
4778	656915.28	61983.14
4779	656960.80	62002.66
4780	657052.13	62035.45
4781	657137.42	62062.98
4782	657222.22	62101.75
4783	657308.71	62159.43
4784	657391.02	62226.94
4785	657473.17	62305.86
4786	657537.99	62370.51
4787	657615.62	62437.52
4788	657697.36	62512.25

Обозначение характерных точек границы	Координаты, м (система координат МСК-166 (зона 3))	
	X	Y
4789	657774.35	62593.46
4790	657850.95	62674.20
4791	657916.55	62710.42
4792	658000.41	62726.50
4793	658075.60	62736.90
4794	658133.38	62748.30
4795	658167.80	62765.37
4796	658204.25	62796.32
4797	658242.38	62840.68
4798	658273.54	62861.17
4799	658318.08	62870.22
4800	658363.11	62868.17
4801	658409.91	62845.73
4802	658470.78	62806.56
4803	658524.77	62761.73
4804	658563.33	62734.50
4805	658633.83	62709.96
4806	658737.40	62691.76
4807	658808.56	62671.28
4808	658889.38	62634.29
4809	658966.65	62586.46
4810	659072.46	62527.00
4811	659173.28	62469.52
4812	659306.80	62397.01
4813	659370.22	62370.84
4814	659416.11	62338.57
4815	659480.68	62275.98
4816	659529.63	62245.18
4817	659585.93	62229.37
4818	659688.18	62220.91
4819	659782.45	62212.10
4820	659842.59	62189.77
4821	659894.37	62155.11
4822	659931.10	62108.65
4823	659980.71	62011.14
4824	660028.11	61923.76
4825	660106.99	61807.96
4826	660158.54	61727.41
4827	660222.55	61657.23

Обозначение характерных точек границы	Координаты, м (система координат МСК-166 (зона 3))	
	X	Y
4828	660295.16	61594.09
4829	660346.37	61551.81
4830	660413.82	61515.13
4831	660472.84	61498.13
4832	660524.59	61495.04
4833	660579.22	61507.63
4834	660646.70	61531.48
4835	660765.85	61584.69
4836	660851.33	61624.45
4837	660936.81	61674.89
4838	661017.20	61729.09
4839	661085.47	61776.11
4840	661130.33	61818.56
4841	661213.08	61931.60
4842	661279.28	62005.66
4843	661335.55	62072.61
4844	661364.19	62130.37
4845	661384.71	62185.10
4846	661400.78	62266.33
4847	661412.66	62371.85
4848	661424.85	62444.45
4849	661455.84	62513.77
4850	661496.11	62569.78
1	661541.99	62578.88
4851	624312.24	48506.25
4852	624396.67	48459.83
4853	624449.38	48565.51
4854	624454.61	48578.09
4855	624511.38	48690.27
4856	624562.75	48806.70
4857	624547.27	48813.69
4858	624569.93	48859.44
4859	624591.76	48907.61
4860	624618.49	48963.27
4861	624649.22	49030.53
4862	624653.13	49050.40
4863	624690.13	49148.30
4864	624720.14	49141.24

Обозначение характерных точек границы	Координаты, м (система координат МСК-166 (зона 3))	
	X	Y
4865	624761.61	49251.37
4866	624761.81	49251.66
4867	624808.65	49233.08
4868	624820.21	49352.96
4869	624820.90	49359.92
4870	624822.23	49373.82
4871	624824.14	49383.36
4872	624840.65	49405.33
4873	624858.11	49404.72
4874	624925.88	49368.41
4875	624944.88	49377.73
4876	624965.49	49390.38
4877	624990.81	49426.20
4878	625007.33	49433.84
4879	625036.08	49408.00
4880	625059.68	49434.97
4881	625090.19	49466.83
4882	625127.30	49512.10
4883	625169.83	49590.94
4884	625216.04	49656.10
4885	625242.25	49670.45
4886	625260.66	49631.52
4887	625316.47	49513.91
4888	625390.95	49470.04
4889	625474.40	49420.76
4890	625481.36	49416.60
4891	625545.40	49512.32
4892	625577.44	49547.60
4893	625652.44	49514.60
4894	625678.29	49507.50
4895	625706.54	49507.85
4896	625789.98	49580.73
4897	625823.05	49594.36
4898	625844.65	49594.63
4899	625899.66	49582.11
4900	625976.39	49559.95
4901	626064.73	49539.60
4902	626136.46	49519.03
4903	626191.54	49499.90

Обозначение характерных точек границы	Координаты, м (система координат МСК-166 (зона 3))	
	X	Y
4904	626219.75	49487.22
4905	626257.41	49463.55
4906	626329.62	49402.56
4907	626342.51	49389.50
4908	626413.17	49321.03
4909	626495.53	49247.75
4910	626539.38	49209.84
4911	626547.42	49190.57
4912	626552.29	49179.67
4913	626554.77	49174.23
4914	626566.27	49148.89
4915	626599.00	49109.00
4916	626611.76	49123.71
4917	626636.05	49137.37
4918	626644.17	49141.94
4919	626678.00	49161.00
4920	626682.57	49164.58
4921	626706.61	49183.39
4922	626789.18	49237.42
4923	626936.02	49326.01
4924	627106.36	49457.13
4925	627225.06	49555.84
4926	627325.12	49631.65
4927	627408.76	49711.53
4928	627469.26	49739.03
4929	627560.74	49817.53
4930	627571.30	49845.61
4931	627580.60	49869.28
4932	627631.91	49915.62
4933	627635.00	49913.00
4934	627657.54	49882.94
4935	627663.91	49857.55
4936	627673.64	49845.17
4937	627698.73	49867.57
4938	627731.62	49896.91
4939	627739.35	49903.79
4940	627727.01	49917.30
4941	627763.98	49956.13
4942	627718.03	50003.66

Обозначение характерных точек границы	Координаты, м (система координат МСК-166 (зона 3))	
	X	Y
4943	627704.64	50017.43
4944	627670.60	49990.66
4945	627658.76	50009.15
4946	627574.51	50112.39
4947	627513.58	50187.40
4948	627540.78	50226.56
4949	627566.00	50311.00
4950	627582.39	50406.10
4951	627521.66	50450.55
4952	627505.64	50467.61
4953	627485.74	50480.27
4954	627465.06	50489.32
4955	627448.70	50490.58
4956	627442.33	50490.82
4957	627426.83	50486.65
4958	627391.07	50476.15
4959	627314.90	50439.42
4960	627300.65	50453.47
4961	627259.26	50507.45
4962	627182.38	50608.04
4963	627114.04	50689.75
4964	627066.74	50750.26
4965	627026.24	50799.29
4966	626978.02	50867.22
4967	626933.96	50935.20
4968	626850.88	51066.27
4969	626829.63	51103.98
4970	626814.43	51123.61
4971	626797.47	51150.65
4972	626796.90	51196.05
4973	626805.60	51230.84
4974	626810.88	51273.84
4975	626808.45	51310.76
4976	626934.96	51423.63
4977	627101.45	51571.88
4978	627207.46	51725.92
4979	627222.31	51747.62
4980	627241.14	51772.19
4981	627261.45	51792.26

Обозначение характерных точек границы	Координаты, м (система координат МСК-166 (зона 3))	
	X	Y
4982	627319.72	51850.79
4983	627361.65	51886.82
4984	627374.94	51915.40
4985	627366.80	51922.73
4986	627358.07	51930.58
4987	627230.23	52045.63
4988	627228.32	52047.34
4989	627147.21	52120.34
4990	627135.75	52130.53
4991	627040.38	52216.47
4992	626939.32	52179.60
4993	626933.06	52080.32
4994	626929.74	52080.98
4995	626926.52	52081.80
4996	626897.49	52095.58
4997	626705.00	51854.40
4998	626647.63	51782.51
4999	626564.51	51772.54
5000	626545.09	51736.00
5001	626504.68	51735.69
5002	626480.59	51735.39
5003	626462.37	51730.20
5004	626440.04	51721.67
5005	626414.00	51710.61
5006	626386.04	51687.14
5007	626356.00	51696.67
5008	626355.55	51732.99
5009	626330.35	51754.14
5010	626307.13	51750.55
5011	626294.06	51732.22
5012	626283.03	51684.19
5013	626285.21	51642.93
5014	626295.84	51590.22
5015	626284.58	51560.36
5016	626225.29	51516.68
5017	626138.44	51451.18
5018	626116.95	51441.83
5019	626082.89	51441.40
5020	626026.16	51458.85

Обозначение характерных точек границы	Координаты, м (система координат МСК-166 (зона 3))	
	X	Y
5021	625957.15	51474.41
5022	625942.74	51466.08
5023	625891.48	51426.56
5024	625855.86	51398.52
5025	625838.31	51388.90
5026	625814.46	51378.57
5027	625790.76	51376.63
5028	625772.68	51387.17
5029	625745.25	51384.94
5030	625702.24	51350.12
5031	625668.41	51325.55
5032	625643.23	51345.05
5033	625623.11	51359.66
5034	625593.17	51360.94
5035	625548.62	51335.61
5036	625525.52	51322.11
5037	625511.08	51280.64
5038	625498.16	51250.75
5039	625474.99	51242.21
5040	625443.71	51218.69
5041	625425.76	51192.05
5042	625396.74	51120.67
5043	625395.90	51104.68
5044	625376.64	51089.68
5045	625216.30	50961.21
5046	625173.26	50926.53
5047	624985.00	50864.00
5048	624977.77	50846.73
5049	624977.08	50811.82
5050	624976.83	50808.52
5051	624973.79	50804.30
5052	624974.17	50799.76
5053	624975.42	50795.24
5054	624977.26	50790.19
5055	624981.41	50778.63
5056	624983.90	50779.20
5057	624986.82	50772.23
5058	624984.50	50769.23
5059	624976.19	50765.62

Обозначение характерных точек границы	Координаты, м (система координат МСК-166 (зона 3))	
	X	Y
5060	624978.97	50751.30
5061	624983.80	50633.33
5062	624841.12	50651.87
5063	624821.90	50665.97
5064	624788.37	50696.94
5065	624783.29	50694.82
5066	624770.67	50681.96
5067	624744.87	50657.29
5068	624765.04	50631.85
5069	624768.18	50627.34
5070	624776.07	50615.55
5071	624794.44	50585.59
5072	624831.77	50603.69
5073	624815.48	50637.58
5074	624988.24	50617.61
5075	624983.83	50591.58
5076	624989.53	50430.64
5077	625034.74	50344.50
5078	624977.09	50305.29
5079	624772.55	50150.21
5080	624706.70	49904.09
5081	624702.99	49892.23
5082	624701.21	49886.47
5083	624624.00	49636.38
5084	624622.80	49632.46
5085	624618.08	49617.37
5086	624621.03	49606.92
5087	624388.39	49435.78
5088	624384.24	49433.18
5089	624349.27	49410.19
5090	624237.80	49338.14
5091	624222.10	49334.07
5092	624206.26	49341.23
5093	624170.37	49376.06
5094	624149.62	49399.12
5095	624119.32	49435.16
5096	624094.64	49461.21
5097	624051.86	49486.37
5098	624049.59	49472.55

Обозначение характерных точек границы	Координаты, м (система координат МСК-166 (зона 3))	
	X	Y
5099	624049.53	49472.56
5100	624041.93	49473.76
5101	624031.31	49475.43
5102	623945.48	49497.42
5103	623905.39	49504.21
5104	623864.36	49508.67
5105	623828.62	49511.35
5106	623675.26	49507.12
5107	623653.74	49506.69
5108	623637.34	49506.41
5109	623526.57	49499.79
5110	623412.62	49492.98
5111	623391.43	49491.92
5112	623303.98	49487.11
5113	623124.33	49475.67
5114	623095.44	49474.68
5115	622676.87	49456.16
5116	622635.72	49455.04
5117	622627.01	49454.51
5118	622599.83	49452.85
5119	622585.31	49451.96
5120	622583.91	49451.87
5121	622497.91	49446.31
5122	622379.09	49442.18
5123	622320.39	49442.90
5124	622255.72	49449.29
5125	622200.74	49459.96
5126	622179.26	49467.23
5127	622112.56	49497.13
5128	622045.02	49536.40
5129	621928.08	49621.93
5130	621889.34	49650.26
5131	621884.89	49653.61
5132	621745.98	49757.89
5133	621724.17	49770.85
5134	621660.78	49802.77
5135	621614.47	49823.38
5136	621565.92	49831.76
5137	621514.60	49839.34

Обозначение характерных точек границы	Координаты, м (система координат МСК-166 (зона 3))	
	X	Y
5138	621453.72	49840.92
5139	621400.75	49839.09
5140	621256.95	49830.45
5141	621241.64	49829.53
5142	621219.41	49828.00
5143	621191.61	49826.99
5144	621182.99	49826.67
5145	621173.61	49826.23
5146	621132.91	49824.28
5147	621054.98	49820.63
5148	620926.06	49814.29
5149	620732.34	49804.62
5150	620572.28	49794.08
5151	620564.03	49793.53
5152	620387.20	49783.90
5153	620298.64	49777.27
5154	619825.46	49748.09
5155	619792.53	49746.60
5156	619670.08	49741.04
5157	619652.33	49735.38
5158	619638.28	49729.66
5159	619631.19	49727.86
5160	619624.30	49726.10
5161	619623.28	49727.02
5162	619615.20	49736.39
5163	619615.19	49736.40
5164	619615.18	49736.42
5165	619615.16	49736.43
5166	619499.92	49870.02
5167	619350.55	50044.39
5168	619331.96	50068.23
5169	619331.72	50068.53
5170	619331.47	50068.83
5171	619331.22	50069.12
5172	619274.98	50131.89
5173	619274.88	50132.08
5174	619273.66	50133.78
5175	619272.23	50135.31
5176	619271.45	50136.01

Обозначение характерных точек границы	Координаты, м (система координат МСК-166 (зона 3))	
	X	Y
5177	619209.98	50187.77
5178	619209.36	50188.26
5179	619209.02	50188.48
5180	619208.92	50188.56
5181	619208.81	50188.62
5182	619208.49	50188.83
5183	619151.60	50223.51
5184	619151.14	50223.75
5185	619150.69	50224.02
5186	619149.76	50224.48
5187	619069.19	50260.90
5188	619069.04	50260.95
5189	619068.90	50261.03
5190	619068.06	50261.33
5191	619067.23	50261.63
5192	619067.07	50261.68
5193	619066.93	50261.73
5194	619065.91	50261.99
5195	618967.68	50284.05
5196	618967.22	50284.13
5197	618966.77	50284.23
5198	618965.74	50284.37
5199	618867.27	50294.77
5200	618831.09	50298.34
5201	618773.02	50466.36
5202	618722.03	50564.60
5203	618712.28	50585.60
5204	618701.03	50634.34
5205	618701.78	50711.58
5206	618769.27	50938.80
5207	618765.52	50983.79
5208	618795.33	51028.44
5209	618813.51	51015.62
5210	618852.52	50987.25
5211	618899.23	50955.67
5212	618975.94	51065.60
5213	618949.54	51082.14
5214	619064.40	51253.51
5215	619061.21	51255.66

Обозначение характерных точек границы	Координаты, м (система координат МСК-166 (зона 3))	
	X	Y
5216	619115.38	51336.64
5217	619113.68	51339.71
5218	619092.35	51354.77
5219	619106.90	51400.06
5220	619186.28	51627.61
5221	619061.26	51669.94
5222	618976.27	51421.00
5223	618962.72	51401.70
5224	618969.00	51396.93
5225	618937.35	51342.26
5226	618807.25	51142.68
5227	618788.82	51121.13
5228	618746.47	51061.98
5229	618640.29	50878.80
5230	618676.29	50551.85
5231	618759.76	50304.92
5232	618583.40	50320.90
5233	618522.78	50335.01
5234	618477.74	50356.36
5235	618438.54	50386.98
5236	618392.50	50441.18
5237	618367.69	50486.71
5238	618350.28	50542.10
5239	618344.91	50585.84
5240	618335.22	50958.52
5241	618331.75	50997.66
5242	618330.62	51010.42
5243	618329.42	51010.17
5244	618313.99	51140.53
5245	618306.94	51199.96
5246	618304.53	51220.40
5247	618294.83	51298.10
5248	618290.07	51335.13
5249	618286.31	51375.32
5250	618273.49	51512.43
5251	618271.40	51523.04
5252	618266.04	51580.55
5253	618263.34	51609.60
5254	618264.62	51610.49

Обозначение характерных точек границы	Координаты, м (система координат МСК-166 (зона 3))	
	X	Y
5255	618265.72	51614.31
5256	618252.81	51731.70
5257	618241.06	51790.00
5258	618228.12	51853.24
5259	618198.92	51994.86
5260	618193.22	52021.02
5261	618135.30	52297.34
5262	618101.01	52460.33
5263	618088.84	52511.82
5264	618071.14	52577.91
5265	617903.38	53081.94
5266	617903.36	53082.03
5267	617903.32	53082.11
5268	617903.30	53082.19
5269	617877.28	53155.76
5270	617799.70	53376.27
5271	617751.28	53518.32
5272	617743.93	53539.89
5273	617717.72	53616.83
5274	617709.44	53641.15
5275	617676.28	53738.48
5276	617661.92	53780.45
5277	617663.00	53781.09
5278	617652.84	53810.48
5279	617611.24	53934.33
5280	618105.18	54091.74
5281	618106.38	54088.04
5282	618103.16	54067.81
5283	618103.12	54061.76
5284	618096.30	54004.19
5285	618098.05	53989.26
5286	618103.05	53964.33
5287	618111.35	53920.34
5288	618141.65	53843.76
5289	618142.78	53840.19
5290	618159.82	53802.94
5291	618161.79	53799.41
5292	618163.77	53795.88
5293	618165.78	53792.24

Обозначение характерных точек границы	Координаты, м (система координат МСК-166 (зона 3))	
	X	Y
5294	618173.30	53780.49
5295	618193.27	53755.25
5296	618225.02	53729.52
5297	618251.99	53721.59
5298	618255.64	53723.57
5299	618260.63	53726.28
5300	618277.42	53729.87
5301	618294.67	53710.86
5302	618316.50	53683.49
5303	618420.04	53601.21
5304	618426.47	53596.11
5305	618645.30	53453.04
5306	618668.50	53453.00
5307	618693.14	53453.00
5308	618696.77	53453.21
5309	618726.26	53461.25
5310	618817.64	53367.84
5311	618884.36	53254.07
5312	619319.09	53221.27
5313	619309.03	53578.36
5314	619298.15	53842.75
5315	619292.22	54017.48
5316	619285.46	54235.63
5317	619310.03	54291.44
5318	619292.47	54461.41
5319	619283.74	54675.55
5320	619323.71	54719.27
5321	619300.79	54814.94
5322	619292.97	54950.98
5323	619291.82	55049.96
5324	619238.35	55095.81
5325	619186.22	55293.26
5326	619166.90	55614.79
5327	619118.42	55765.87
5328	619050.66	55842.83
5329	618969.50	55923.59
5330	618913.49	55962.24
5331	618782.66	56024.93
5332	618739.57	56034.16

Обозначение характерных точек границы	Координаты, м (система координат МСК-166 (зона 3))	
	X	Y
5333	618689.67	56044.74
5334	618634.80	56063.88
5335	618629.50	56065.73
5336	618597.87	56082.20
5337	618488.29	56133.66
5338	618380.43	56214.69
5339	618273.35	56318.76
5340	618224.33	56383.21
5341	618199.00	56442.00
5342	618168.97	56529.12
5343	618195.43	56683.58
5344	618230.50	56925.40
5345	618230.48	56925.45
5346	618206.56	56926.54
5347	618208.97	56944.76
5348	617744.62	56916.30
5349	617733.20	56919.83
5350	617725.34	56926.81
5351	617713.40	56933.76
5352	617683.29	56938.10
5353	617654.86	56939.22
5354	617613.18	56951.80
5355	617602.99	56998.36
5356	617592.45	57045.74
5357	617584.03	57067.83
5358	617554.50	57103.90
5359	617537.64	57134.20
5360	617527.37	57148.79
5361	617516.16	57165.03
5362	617460.75	57241.50
5363	617425.50	57282.25
5364	617419.58	57293.82
5365	617414.42	57304.97
5366	617392.46	57297.32
5367	617362.36	57287.28
5368	617302.34	57267.43
5369	617270.73	57256.04
5370	617237.42	57242.60
5371	617230.10	57244.94

Обозначение характерных точек границы	Координаты, м (система координат МСК-166 (зона 3))	
	X	Y
5372	617236.96	57265.74
5373	617241.00	57297.00
5374	617235.00	57322.00
5375	617227.00	57352.00
5376	617225.00	57392.00
5377	617223.00	57425.00
5378	617225.00	57446.00
5379	617229.00	57458.00
5380	617180.00	57488.00
5381	617182.96	57505.57
5382	617189.32	57543.33
5383	617195.06	57577.41
5384	617196.00	57583.00
5385	617205.00	57585.00
5386	617211.00	57591.00
5387	617213.67	57595.45
5388	617217.00	57601.00
5389	617222.00	57610.00
5390	617223.00	57622.00
5391	617220.00	57635.00
5392	617214.00	57648.00
5393	617210.00	57667.00
5394	617209.00	57679.00
5395	617213.00	57687.00
5396	617229.00	57692.00
5397	617266.00	57698.00
5398	617270.00	57704.00
5399	617281.00	57724.00
5400	617306.00	57760.00
5401	617309.00	57767.00
5402	617294.00	57816.00
5403	617264.00	57870.00
5404	617249.00	57920.00
5405	617245.96	57930.09
5406	617245.60	57930.42
5407	617234.00	57966.00
5408	617227.00	58034.00
5409	617233.00	58137.00
5410	617236.82	58169.19

Обозначение характерных точек границы	Координаты, м (система координат МСК-166 (зона 3))	
	X	Y
5411	617196.88	58187.10
5412	617190.00	58191.00
5413	617167.00	58211.00
5414	617156.00	58220.00
5415	617145.00	58230.00
5416	617128.00	58246.00
5417	617108.00	58265.00
5418	617092.00	58277.00
5419	617077.00	58289.00
5420	617066.00	58301.00
5421	617062.83	58302.76
5422	617035.57	58338.34
5423	617032.00	58343.00
5424	617030.62	58344.01
5425	617016.68	58354.19
5426	617015.00	58357.00
5427	617011.00	58378.00
5428	617005.00	58395.00
5429	616994.00	58414.00
5430	616985.41	58421.67
5431	616944.28	58442.17
5432	616933.70	58473.30
5433	616913.69	58533.49
5434	616793.76	58491.50
5435	616746.50	58475.00
5436	616688.15	58650.41
5437	616624.04	58846.87
5438	616612.52	58874.10
5439	616487.03	58836.92
5440	616415.37	58816.89
5441	616192.35	58758.14
5442	616185.01	58683.74
5443	616097.00	58654.00
5444	616161.31	58475.10
5445	616155.71	58407.87
5446	616145.70	58331.97
5447	616089.37	58286.96
5448	616055.17	58275.41
5449	615761.94	58176.27

Обозначение характерных точек границы	Координаты, м (система координат МСК-166 (зона 3))	
	X	Y
5450	615712.36	58345.92
5451	615429.00	58246.98
5452	615355.64	58169.80
5453	615302.30	58073.63
5454	615292.28	58061.17
5455	615281.96	58051.51
5456	615244.28	58031.95
5457	615216.01	58019.71
5458	615107.84	57981.25
5459	615073.32	57967.68
5460	615048.63	57954.36
5461	615022.10	57934.48
5462	615009.55	57918.89
5463	614978.29	57884.32
5464	614956.61	57868.56
5465	614927.19	57851.22
5466	614637.45	57739.95
5467	614453.90	57624.52
5468	614337.00	57509.00
5469	613955.69	57258.99
5470	613845.00	57189.00
5471	613726.06	57110.98
5472	613735.88	57096.49
5473	613747.48	57079.37
5474	613760.29	57060.49
5475	613744.40	57046.89
5476	613749.00	57034.00
5477	613761.95	56998.53
5478	614215.27	55888.57
5479	614112.83	55856.23
5480	613963.07	55808.60
5481	613804.61	55758.58
5482	613720.45	55731.61
5483	613571.23	55683.72
5484	613302.41	55596.93
5485	613167.47	55555.68
5486	613158.55	55551.94
5487	613160.04	55549.64
5488	613149.27	55545.66

Обозначение характерных точек границы	Координаты, м (система координат МСК-166 (зона 3))	
	X	Y
5489	613148.82	55547.86
5490	613143.06	55545.45
5491	613045.97	55515.22
5492	613040.41	55513.24
5493	613040.82	55511.83
5494	613014.68	55503.27
5495	613015.58	55504.41
5496	613009.49	55502.25
5497	612858.72	55454.59
5498	612610.81	55376.27
5499	612399.67	55308.01
5500	612128.72	55220.12
5501	612005.44	55175.80
5502	611745.63	55093.96
5503	611422.04	54991.57
5504	611057.72	54875.41
5505	611032.47	54867.11
5506	610981.93	54850.56
5507	610961.53	54843.87
5508	610895.70	54822.31
5509	610793.86	54791.83
5510	610728.27	54770.86
5511	610716.60	54766.64
5512	610690.70	54755.64
5513	610647.00	54735.29
5514	610578.04	54698.82
5515	610556.43	54687.66
5516	610502.19	54659.77
5517	610375.20	54588.90
5518	610367.48	54590.37
5519	610358.65	54584.86
5520	610355.45	54576.86
5521	610095.28	54428.11
5522	609846.20	54292.80
5523	609779.21	54257.11
5524	609698.80	54209.95
5525	609651.43	54192.62
5526	609628.52	54190.38
5527	609609.07	54189.85

Обозначение характерных точек границы	Координаты, м (система координат МСК-166 (зона 3))	
	X	Y
5528	609570.75	54192.36
5529	609504.55	54205.09
5530	609308.79	54240.25
5531	609250.05	54251.84
5532	609219.71	54254.55
5533	608961.16	54301.63
5534	608857.53	54313.51
5535	608746.65	54311.39
5536	607716.34	54214.20
5537	607697.96	54214.22
5538	607669.21	54210.00
5539	607619.37	54214.90
5540	607611.06	54217.08
5541	607608.56	54217.74
5542	607597.94	54223.71
5543	607595.42	54224.67
5544	607499.48	54261.49
5545	607474.77	54270.20
5546	607386.77	54282.47
5547	607323.01	54269.38
5548	607315.03	54267.54
5549	607124.77	54228.04
5550	606388.28	54071.22
5551	606382.30	54070.02
5552	605866.20	53962.20
5553	605827.57	53953.19
5554	605742.27	53934.03
5555	605688.31	53915.91
5556	605621.81	53886.05
5557	605303.07	53722.18
5558	605247.37	53689.81
5559	605202.03	53656.89
5560	604954.58	53462.25
5561	604587.09	53172.81
5562	604537.41	53133.11
5563	604522.07	53121.76
5564	604501.05	53106.18
5565	604466.75	53078.28
5566	604408.87	53037.12

Обозначение характерных точек границы	Координаты, м (система координат МСК-166 (зона 3))	
	X	Y
5567	604324.57	52968.10
5568	604109.35	52800.44
5569	604059.79	52760.24
5570	603994.67	52710.53
5571	603961.47	52693.92
5572	603916.78	52680.54
5573	603790.94	52665.49
5574	603790.92	52665.50
5575	603729.83	52665.67
5576	603697.36	52665.87
5577	603675.35	52665.03
5578	603665.18	52666.99
5579	603656.16	52670.84
5580	603636.27	52652.36
5581	603649.58	52639.32
5582	603659.33	52616.31
5583	603674.61	52564.12
5584	603692.32	52504.44
5585	603697.09	52487.09
5586	603700.38	52475.13
5587	603700.06	52457.31
5588	603699.59	52431.48
5589	603699.46	52424.51
5590	603692.04	52423.76
5591	603692.96	52396.20
5592	603698.48	52393.67
5593	603700.77	52362.66
5594	603703.86	52348.53
5595	603704.81	52332.22
5596	603705.26	52308.94
5597	603706.18	52282.58
5598	603706.66	52262.11
5599	603710.45	52187.63
5600	603716.90	52042.86
5601	603718.20	52027.11
5602	603718.32	52025.64
5603	603718.59	52022.34
5604	603718.21	52007.13
5605	603720.12	52003.76

Обозначение характерных точек границы	Координаты, м (система координат МСК-166 (зона 3))	
	X	Y
5606	603722.97	51867.68
5607	603723.74	51854.68
5608	603727.90	51784.60
5609	603725.33	51707.78
5610	603725.37	51707.23
5611	603725.31	51707.23
5612	603724.39	51679.74
5613	603726.84	51639.41
5614	603728.09	51618.88
5615	603730.22	51606.73
5616	603741.89	51569.66
5617	603745.61	51551.76
5618	603751.28	51524.51
5619	603759.53	51493.16
5620	603761.15	51485.63
5621	603765.57	51465.96
5622	603769.67	51438.07
5623	603813.55	51311.70
5624	603854.18	51195.28
5625	603857.06	51184.99
5626	603933.14	50947.35
5627	603984.76	50784.00
5628	604017.87	50692.70
5629	604019.77	50686.60
5630	604048.30	50594.74
5631	604053.11	50579.25
5632	604061.10	50553.51
5633	604068.82	50530.00
5634	604083.02	50484.44
5635	604090.55	50460.29
5636	604135.28	50316.83
5637	604194.14	50133.25
5638	604198.38	50114.75
5639	604208.21	50070.02
5640	604205.94	50067.80
5641	604208.48	50055.94
5642	604211.80	50053.51
5643	604221.03	50023.98
5644	604223.10	50015.76

Обозначение характерных точек границы	Координаты, м (система координат МСК-166 (зона 3))	
	X	Y
5645	604227.54	50001.11
5646	604251.94	49857.12
5647	604253.36	49820.80
5648	604255.76	49811.82
5649	604266.45	49730.43
5650	604276.40	49634.20
5651	604278.68	49473.32
5652	604278.68	49251.59
5653	604278.93	49223.41
5654	604281.33	48934.08
5655	604279.80	48802.86
5656	604280.54	48515.23
5657	604281.56	48327.61
5658	604281.59	48320.46
5659	604281.62	48311.88
5660	604281.85	48253.84
5661	604282.12	48186.88
5662	604280.93	48001.05
5663	604275.52	47883.19
5664	604272.77	47761.67
5665	604282.92	47600.54
5666	604282.55	47594.23
5667	604281.49	47575.87
5668	604282.07	47546.75
5669	604283.84	47458.52
5670	604280.80	47376.22
5671	604274.14	47328.60
5672	604215.98	47074.01
5673	604181.29	46923.12
5674	604180.19	46919.54
5675	604179.14	46916.06
5676	604164.14	46849.84
5677	604160.15	46832.22
5678	604104.86	46584.04
5679	604085.08	46495.47
5680	604059.61	46381.37
5681	604021.25	46212.57
5682	603958.81	45938.46
5683	603915.15	45746.90

Обозначение характерных точек границы	Координаты, м (система координат МСК-166 (зона 3))	
	X	Y
5684	603888.16	45629.42
5685	603854.11	45486.07
5686	603797.26	45314.87
5687	603788.96	45204.58
5688	603779.47	45155.91
5689	603776.31	45113.62
5690	603777.76	45076.37
5691	603784.50	45049.34
5692	603800.68	45000.60
5693	603820.66	44968.61
5694	603833.70	44951.25
5695	603841.39	44943.43
5696	603862.64	44922.77
5697	603901.93	44889.76
5698	603921.17	44875.65
5699	603959.50	44857.27
5700	604016.06	44817.26
5701	604023.84	44810.81
5702	604051.68	44778.41
5703	604062.77	44764.81
5704	604072.26	44748.79
5705	604098.20	44664.08
5706	604095.83	44627.19
5707	604086.73	44579.38
5708	604076.16	44542.08
5709	604014.33	44418.75
5710	603993.96	44382.44
5711	603949.85	44296.28
5712	603916.00	44234.52
5713	603911.18	44226.79
5714	603889.15	44178.45
5715	603860.69	44113.41
5716	603841.53	44059.06
5717	603826.30	44020.67
5718	603809.64	43969.03
5719	603767.91	43850.31
5720	603757.95	43819.35
5721	603742.94	43782.77
5722	603733.02	43762.40

Обозначение характерных точек границы	Координаты, м (система координат МСК-166 (зона 3))	
	X	Y
5723	603711.85	43734.41
5724	603582.69	43593.99
5725	603538.50	43543.16
5726	603523.50	43518.93
5727	603501.83	43477.28
5728	603464.05	43398.23
5729	603420.84	43314.71
5730	603392.97	43249.39
5731	603387.17	43223.44
5732	603387.18	43184.44
5733	603397.73	43101.79
5734	603404.55	42990.84
5735	603401.42	42969.44
5736	603395.75	42945.50
5737	603386.05	42905.21
5738	603298.90	42660.40
5739	603233.33	42472.14
5740	603217.38	42430.29
5741	603200.65	42402.55
5742	603123.88	42307.38
5743	603032.78	42194.33
5744	602972.19	42118.92
5745	602856.04	41973.93
5746	602790.48	41890.26
5747	602766.19	41851.00
5748	602762.22	41842.49
5749	602761.23	41839.02
5750	602761.02	41838.28
5751	602760.38	41836.00
5752	602755.12	41817.42
5753	602717.38	41684.28
5754	602702.61	41632.20
5755	602677.64	41547.19
5756	602643.85	41421.18
5757	602635.20	41369.76
5758	602625.94	41257.33
5759	602620.43	41174.58
5760	602620.12	41169.93
5761	602617.70	41137.60

Обозначение характерных точек границы	Координаты, м (система координат МСК-166 (зона 3))	
	X	Y
5762	602614.30	41092.23
5763	602593.66	40816.54
5764	602587.84	40722.94
5765	602584.24	40706.35
5766	602589.85	40704.61
5767	602589.19	40702.46
5768	602583.76	40704.14
5769	602562.47	40606.11
5770	602527.03	40492.90
5771	602467.37	40296.20
5772	602459.86	40271.76
5773	602449.46	40237.93
5774	602453.06	40236.52
5775	602452.24	40234.43
5776	602448.80	40235.78
5777	602443.43	40218.32
5778	602432.38	40192.52
5779	602411.28	40159.81
5780	602407.63	40155.02
5781	602410.98	40153.09
5782	602409.86	40151.14
5783	602406.26	40153.21
5784	602384.38	40124.47
5785	602328.63	40076.65
5786	602242.74	39995.11
5787	602155.02	39910.72
5788	602148.31	39899.62
5789	602143.69	39886.68
5790	602125.44	39869.57
5791	602127.32	39848.45
5792	602143.61	39853.51
5793	602146.83	39851.64
5794	602148.00	39838.56
5795	602149.68	39817.25
5796	602135.94	39808.85
5797	602106.55	39793.14
5798	602061.71	39763.96
5799	602022.87	39739.48
5800	601993.23	39725.74

Обозначение характерных точек границы	Координаты, м (система координат МСК-166 (зона 3))	
	X	Y
5801	601963.57	39713.39
5802	601947.77	39710.45
5803	601932.19	39711.50
5804	601891.72	39721.92
5805	601863.69	39732.73
5806	601829.00	39737.57
5807	601812.23	39736.89
5808	601769.13	39724.49
5809	601736.44	39712.21
5810	601677.45	39689.30
5811	601619.23	39668.79
5812	601557.78	39649.83
5813	601516.28	39638.25
5814	601488.27	39636.37
5815	601449.01	39638.35
5816	601445.28	39627.65
5817	601433.76	39574.24
5818	601435.49	39539.57
5819	601434.46	39452.25
5820	601432.49	39422.32
5821	601441.98	39367.67
5822	601450.58	39341.23
5823	601470.50	39299.63
5824	601394.89	39274.72
5825	601368.42	39270.79
5826	601344.13	39266.13
5827	601299.49	39258.72
5828	601125.42	39258.58
5829	601080.28	39261.56
5830	600927.80	39267.20
5831	600780.45	39271.89
5832	600727.97	39272.01
5833	600702.59	39269.61
5834	600624.68	39262.15
5835	600520.69	39259.18
5836	600499.28	39257.85
5837	600462.68	39256.64
5838	600384.23	39251.05
5839	600323.88	39242.95

Обозначение характерных точек границы	Координаты, м (система координат МСК-166 (зона 3))	
	X	Y
5840	600264.96	39237.79
5841	600231.20	39227.12
5842	600085.58	39200.35
5843	599979.17	39178.73
5844	599847.16	39152.93
5845	599782.11	39140.36
5846	599747.01	39138.66
5847	599725.75	39134.65
5848	599712.72	39124.15
5849	599700.92	39103.40
5850	599689.60	39050.07
5851	599666.87	38951.60
5852	599661.06	38933.70
5853	599646.42	38875.52
5854	599639.43	38847.72
5855	599633.79	38823.03
5856	599629.72	38805.20
5857	599622.11	38781.09
5858	599612.30	38743.50
5859	599606.97	38723.06
5860	599586.57	38646.87
5861	599565.85	38548.96
5862	599561.52	38514.57
5863	599552.24	38468.04
5864	599540.79	38393.09
5865	599529.63	38371.96
5866	599527.78	38339.19
5867	599510.26	38287.35
5868	599442.32	38075.54
5869	599378.23	37908.21
5870	599366.97	37848.86
5871	599345.76	37768.03
5872	599276.67	37517.14
5873	599382.22	37481.57
5874	599453.55	37456.11
5875	599507.11	37432.62
5876	599685.34	37546.52
5877	600196.40	37873.10
5878	600684.71	38186.67

Обозначение характерных точек границы	Координаты, м (система координат МСК-166 (зона 3))	
	X	Y
5879	600829.36	38292.31
5880	600872.18	38324.24
5881	600922.57	38358.09
5882	601429.68	38271.38
5883	601436.25	38271.47
5884	601476.31	38078.89
5885	601518.28	37832.48
5886	601548.10	37665.41
5887	601560.04	37450.77
5888	601547.60	37257.51
5889	601530.72	37216.06
5890	601512.86	37171.45
5891	601460.73	37092.89
5892	601432.63	37057.09
5893	601606.55	36971.88
5894	602086.22	36806.48
5895	602213.44	36754.58
5896	602277.48	36734.08
5897	602459.06	36653.20
5898	602482.86	36653.20
5899	602536.96	36651.05
5900	602572.19	36691.52
5901	602595.95	36733.60
5902	603069.82	37575.24
5903	603119.75	37566.74
5904	603135.09	37639.23
5905	603157.05	37635.00
5906	603168.96	37720.20
5907	603162.62	37722.13
5908	603155.62	37779.34
5909	603158.96	37802.55
5910	603162.40	37819.66
5911	603176.13	37888.11
5912	603105.92	37906.71
5913	602948.36	37929.38
5914	602866.81	37959.26
5915	602843.19	37974.42
5916	602839.54	38009.95
5917	602833.19	38035.82

Обозначение характерных точек границы	Координаты, м (система координат МСК-166 (зона 3))	
	X	Y
5918	602833.68	38116.58
5919	602825.00	38129.93
5920	602790.55	38157.80
5921	602740.55	38163.34
5922	602713.58	38193.92
5923	602685.96	38229.14
5924	602662.47	38312.04
5925	602601.97	38465.76
5926	602560.05	38521.24
5927	602506.68	38540.92
5928	602526.62	38581.93
5929	602534.65	38617.69
5930	602535.05	38705.99
5931	602528.12	38826.45
5932	602554.98	38894.11
5933	602629.90	38995.62
5934	602709.65	39086.38
5935	602815.50	39165.76
5936	602888.14	39101.93
5937	602911.69	39128.14
5938	602975.49	39200.89
5939	602987.06	39215.27
5940	602995.72	39230.31
5941	603016.45	39269.55
5942	603006.37	39305.37
5943	602960.10	39336.94
5944	602790.23	39467.20
5945	602735.94	39525.16
5946	602693.37	39552.70
5947	602640.00	39587.00
5948	602629.32	39610.79
5949	602628.12	39613.26
5950	602613.00	39656.00
5951	602616.82	39707.18
5952	602610.67	39735.49
5953	602575.46	39793.70
5954	602554.43	39924.00
5955	602630.90	40017.21
5956	602486.00	40166.00

Обозначение характерных точек границы	Координаты, м (система координат МСК-166 (зона 3))	
	X	Y
5957	602485.75	40165.70
5958	602485.56	40165.89
5959	602442.95	40116.46
5960	602411.28	40078.15
5961	602368.69	40027.61
5962	602326.59	39981.48
5963	602282.32	39932.03
5964	602270.87	39917.05
5965	602233.65	39880.33
5966	602215.01	39864.17
5967	602183.15	39842.92
5968	602161.39	39826.22
5969	602157.65	39845.20
5970	602157.21	39852.57
5971	602175.88	39858.69
5972	602171.74	39896.21
5973	602188.15	39914.13
5974	602245.91	39968.38
5975	602314.97	40031.62
5976	602398.21	40102.87
5977	602417.30	40123.50
5978	602430.89	40143.64
5979	602435.38	40151.19
5980	602446.46	40169.79
5981	602457.02	40192.72
5982	602479.51	40264.68
5983	602479.87	40265.82
5984	602480.46	40267.73
5985	602507.06	40352.83
5986	602553.09	40502.32
5987	602578.69	40589.20
5988	602599.96	40671.68
5989	602600.52	40673.88
5990	602604.65	40689.88
5991	602609.41	40731.68
5992	602630.62	41035.45
5993	602639.58	41162.47
5994	602640.41	41173.85
5995	602639.63	41173.92

Обозначение характерных точек границы	Координаты, м (система координат МСК-166 (зона 3))	
	X	Y
5996	602639.81	41175.91
5997	602640.55	41175.84
5998	602645.48	41243.76
5999	602644.09	41245.27
6000	602645.70	41246.75
6001	602646.24	41254.20
6002	602646.51	41257.87
6003	602656.20	41375.30
6004	602665.82	41423.60
6005	602678.85	41481.25
6006	602709.71	41591.85
6007	602759.12	41774.06
6008	602767.89	41802.44
6009	602783.75	41839.95
6010	602805.68	41876.16
6011	602844.66	41928.19
6012	602924.83	42028.96
6013	603011.35	42136.38
6014	603039.16	42171.13
6015	603087.03	42228.75
6016	603125.06	42281.59
6017	603140.14	42297.78
6018	603218.70	42393.97
6019	603230.39	42410.26
6020	603239.15	42426.34
6021	603317.73	42650.74
6022	603367.20	42787.79
6023	603403.86	42889.56
6024	603419.14	42942.97
6025	603422.30	42963.98
6026	603424.81	43005.23
6027	603416.94	43103.43
6028	603407.86	43183.53
6029	603407.71	43214.22
6030	603409.88	43231.82
6031	603418.63	43258.40
6032	603438.32	43301.98
6033	603479.21	43382.20
6034	603517.11	43461.64

Обозначение характерных точек границы	Координаты, м (система координат МСК-166 (зона 3))	
	X	Y
6035	603550.42	43521.02
6036	603592.17	43573.31
6037	603715.39	43705.63
6038	603729.67	43721.33
6039	603739.70	43734.41
6040	603755.80	43762.52
6041	603760.38	43772.78
6042	603858.90	44050.50
6043	603908.57	44171.83
6044	603932.08	44212.84
6045	603947.84	44241.82
6046	603956.22	44245.12
6047	603964.06	44261.20
6048	603963.69	44270.91
6049	603968.48	44288.87
6050	604016.49	44373.71
6051	604073.77	44484.08
6052	604098.00	44535.59
6053	604111.42	44582.60
6054	604119.17	44626.38
6055	604120.31	44641.80
6056	604117.43	44668.16
6057	604091.89	44749.94
6058	604080.98	44771.65
6059	604038.61	44826.09
6060	604018.11	44841.58
6061	603961.43	44880.23
6062	603956.16	44883.44
6063	603913.26	44909.85
6064	603874.74	44940.18
6065	603859.80	44956.13
6066	603852.35	44966.19
6067	603840.61	44980.44
6068	603816.19	45017.92
6069	603802.88	45055.28
6070	603796.89	45088.44
6071	603795.82	45112.78
6072	603798.41	45156.14
6073	603808.70	45200.88

Обозначение характерных точек границы	Координаты, м (система координат МСК-166 (зона 3))	
	X	Y
6074	603819.65	45312.25
6075	603846.29	45391.63
6076	603849.62	45401.92
6077	603850.91	45406.37
6078	603873.04	45482.56
6079	603914.61	45661.51
6080	603970.71	45911.73
6081	604008.81	46082.40
6082	604065.41	46334.85
6083	604091.33	46443.07
6084	604116.50	46553.35
6085	604179.73	46832.75
6086	604231.32	47059.45
6087	604282.39	47282.49
6088	604292.53	47326.06
6089	604298.55	47376.44
6090	604301.57	47457.85
6091	604300.27	47532.79
6092	604300.40	47534.77
6093	604301.39	47549.92
6094	604301.77	47563.07
6095	604301.95	47581.55
6096	604302.24	47611.57
6097	604294.35	47761.91
6098	604294.05	47883.55
6099	604299.72	48035.13
6100	604300.95	48274.08
6101	604301.17	48317.05
6102	604301.06	48332.49
6103	604299.88	48502.46
6104	604299.32	48688.54
6105	604298.60	48803.44
6106	604300.38	48948.89
6107	604298.79	49272.75
6108	604297.21	49526.50
6109	604296.73	49603.52
6110	604292.95	49667.74
6111	604273.92	49826.28
6112	604253.78	49961.40

Обозначение характерных точек границы	Координаты, м (система координат МСК-166 (зона 3))	
	X	Y
6113	604246.20	50006.59
6114	604228.26	50091.00
6115	604213.93	50139.37
6116	604168.22	50273.07
6117	604081.50	50547.03
6118	604077.01	50561.74
6119	604071.80	50578.80
6120	604043.85	50670.25
6121	604035.16	50698.71
6122	604003.74	50788.19
6123	603901.39	51112.19
6124	603892.80	51138.69
6125	603883.29	51169.66
6126	603789.10	51436.64
6127	603787.22	51444.33
6128	603783.26	51477.36
6129	603780.42	51490.97
6130	603768.07	51542.71
6131	603760.58	51574.08
6132	603748.04	51618.25
6133	603747.10	51631.45
6134	603745.03	51660.43
6135	603743.87	51687.34
6136	603746.19	51786.64
6137	603743.88	51869.36
6138	603740.54	51936.76
6139	603738.35	52014.47
6140	603738.25	52016.32
6141	603736.81	52027.45
6142	603736.81	52073.77
6143	603732.24	52187.29
6144	603730.74	52270.58
6145	603728.57	52312.36
6146	603728.11	52321.09
6147	603726.89	52425.06
6148	603726.89	52445.86
6149	603728.01	52453.87
6150	603729.28	52462.98
6151	603735.84	52471.01

Обозначение характерных точек границы	Координаты, м (система координат МСК-166 (зона 3))	
	X	Y
6152	603740.25	52475.06
6153	603790.39	52514.79
6154	603791.95	52516.04
6155	603841.84	52557.29
6156	603841.34	52557.91
6157	603842.91	52559.15
6158	603843.40	52558.54
6159	603882.05	52589.80
6160	603891.41	52597.34
6161	603891.19	52597.61
6162	603892.76	52598.86
6163	603892.97	52598.59
6164	603981.45	52669.87
6165	603989.99	52676.73
6166	604072.76	52742.84
6167	604136.16	52790.96
6168	604135.04	52793.46
6169	604137.09	52794.38
6170	604138.00	52792.35
6171	604143.19	52796.29
6172	604140.73	52797.79
6173	604156.77	52810.64
6174	604157.48	52808.87
6175	604163.02	52813.77
6176	604192.89	52837.02
6177	604340.83	52952.17
6178	604408.18	53000.70
6179	604517.22	53079.10
6180	604532.71	53093.28
6181	604525.31	53099.27
6182	604518.33	53099.06
6183	604541.72	53117.99
6184	604539.64	53103.13
6185	604541.07	53100.94
6186	604556.19	53114.77
6187	604651.17	53196.51
6188	604841.16	53345.66
6189	605088.00	53539.87
6190	605215.25	53639.90

Обозначение характерных точек границы	Координаты, м (система координат МСК-166 (зона 3))	
	X	Y
6191	605258.71	53670.83
6192	605315.83	53703.93
6193	605603.67	53851.81
6194	605635.51	53868.22
6195	605692.00	53894.14
6196	605750.05	53912.91
6197	605834.34	53932.28
6198	606225.15	54015.07
6199	606383.36	54048.41
6200	606392.64	54050.11
6201	606551.37	54082.54
6202	607067.82	54193.95
6203	607329.45	54248.61
6204	607383.36	54256.17
6205	607416.77	54257.98
6206	607456.20	54250.14
6207	607556.14	54214.53
6208	607573.66	54206.75
6209	607591.16	54197.99
6210	607594.84	54196.15
6211	607609.20	54190.58
6212	607611.20	54189.97
6213	607617.38	54188.09
6214	607673.48	54184.83
6215	607908.94	54209.84
6216	608210.48	54238.56
6217	608379.82	54253.64
6218	608614.23	54274.28
6219	608751.01	54286.17
6220	608856.43	54288.90
6221	608958.88	54274.54
6222	609173.50	54237.34
6223	609303.47	54211.12
6224	609320.94	54206.85
6225	609362.15	54200.50
6226	609408.44	54193.37
6227	609528.49	54176.22
6228	609565.91	54170.88
6229	609600.49	54167.37

Обозначение характерных точек границы	Координаты, м (система координат МСК-166 (зона 3))	
	X	Y
6230	609623.32	54165.05
6231	609650.93	54168.75
6232	609673.08	54173.48
6233	609712.66	54188.35
6234	609758.81	54215.93
6235	609763.07	54219.05
6236	609770.87	54224.78
6237	609795.82	54239.00
6238	609810.04	54247.11
6239	610084.55	54393.65
6240	610253.42	54488.43
6241	610302.06	54517.23
6242	610317.16	54526.12
6243	610324.68	54524.85
6244	610333.08	54529.61
6245	610336.47	54536.91
6246	610336.50	54536.97
6247	610336.74	54537.51
6248	610381.57	54561.57
6249	610457.64	54602.41
6250	610464.49	54607.84
6251	610468.07	54610.68
6252	610556.26	54662.09
6253	610562.65	54663.76
6254	610585.39	54677.44
6255	610588.78	54681.15
6256	610693.51	54733.26
6257	610721.45	54742.15
6258	610721.64	54742.21
6259	610736.10	54746.81
6260	610756.67	54753.50
6261	610805.60	54769.40
6262	610834.50	54778.36
6263	610863.40	54787.31
6264	610960.17	54819.37
6265	610980.57	54826.13
6266	610996.19	54831.30
6267	611011.81	54836.48
6268	611025.38	54841.41

Обозначение характерных точек границы	Координаты, м (система координат МСК-166 (зона 3))	
	X	Y
6269	611035.76	54845.18
6270	611230.40	54907.17
6271	611517.74	54999.24
6272	611691.30	55052.95
6273	612014.64	55152.07
6274	612169.87	55207.76
6275	612419.17	55289.49
6276	612539.29	55328.91
6277	612769.74	55402.20
6278	612911.02	55446.65
6279	613031.41	55484.75
6280	613176.40	55530.53
6281	613255.96	55555.57
6282	613437.01	55615.99
6283	613532.66	55647.79
6284	613782.73	55723.72
6285	613796.58	55728.55
6286	613824.27	55738.21
6287	613839.62	55743.57
6288	614143.82	55840.09
6289	614231.77	55868.55
6290	614244.28	55872.61
6291	614277.34	55881.18
6292	614312.25	55891.44
6293	614386.78	55913.86
6294	614467.07	55772.13
6295	614507.15	55655.44
6296	614526.08	55611.57
6297	614536.17	55588.18
6298	614555.98	55542.25
6299	614556.30	55541.58
6300	614563.07	55538.97
6301	614578.69	55505.86
6302	614591.18	55495.64
6303	614682.71	55301.24
6304	614686.06	55294.12
6305	614688.00	55290.00
6306	614726.09	55254.58
6307	614820.03	55209.15

Обозначение характерных точек границы	Координаты, м (система координат МСК-166 (зона 3))	
	X	Y
6308	614955.42	55149.57
6309	615334.31	54966.34
6310	615362.17	54949.35
6311	615305.04	54848.01
6312	615283.10	54808.86
6313	615250.33	54744.08
6314	615230.39	54706.49
6315	615096.00	54470.00
6316	615117.82	54459.09
6317	615117.15	54457.98
6318	615113.81	54452.26
6319	615183.76	54417.47
6320	615210.94	54335.59
6321	615497.00	54181.00
6322	615717.00	54060.00
6323	615892.00	53971.00
6324	616026.00	53900.00
6325	616119.00	53850.00
6326	616143.00	53826.00
6327	616158.00	53808.00
6328	616177.00	53790.00
6329	616186.00	53784.00
6330	616198.00	53777.00
6331	616208.00	53770.00
6332	616219.00	53764.00
6333	616244.00	53752.00
6334	616254.77	53743.70
6335	616256.50	53742.69
6336	616260.00	53741.00
6337	616265.00	53740.00
6338	616277.00	53736.00
6339	616289.00	53730.00
6340	616295.00	53725.00
6341	616306.51	53713.69
6342	616328.00	53701.00
6343	616346.67	53689.31
6344	616351.88	53686.74
6345	616375.95	53664.52
6346	616373.00	53652.00

Обозначение характерных точек границы	Координаты, м (система координат МСК-166 (зона 3))	
	X	Y
6347	616374.00	53642.00
6348	616368.00	53617.00
6349	616367.00	53566.00
6350	616369.00	53452.00
6351	616323.00	53342.00
6352	616200.50	53081.88
6353	616167.34	53022.85
6354	616183.68	53014.28
6355	616177.70	53003.51
6356	616112.26	52875.22
6357	616180.63	52885.98
6358	616227.91	52903.49
6359	616314.37	52921.07
6360	616313.84	52924.07
6361	616341.14	52950.60
6362	616348.06	52961.38
6363	616358.00	52956.00
6364	616358.42	52955.93
6365	616364.02	52960.81
6366	616389.04	52932.09
6367	616393.00	52927.00
6368	616373.00	52901.00
6369	616389.91	52900.51
6370	616399.51	52886.10
6371	616426.60	52870.23
6372	616439.00	52789.00
6373	616476.00	52801.00
6374	616526.92	52815.47
6375	616559.75	52833.82
6376	616581.27	52858.39
6377	616577.55	52912.23
6378	616569.97	52942.58
6379	616565.87	52958.95
6380	616566.00	52959.00
6381	616895.00	53041.00
6382	617007.34	53070.14
6383	617136.74	53098.73
6384	617372.60	53164.60
6385	617398.76	53171.34

Обозначение характерных точек границы	Координаты, м (система координат МСК-166 (зона 3))	
	X	Y
6386	617408.24	53178.89
6387	617241.79	53800.33
6388	617246.30	53814.30
6389	617492.03	53668.55
6390	617611.08	53602.25
6391	617681.68	53621.83
6392	617687.10	53606.21
6393	617713.26	53528.98
6394	617719.84	53508.41
6395	617719.87	53508.33
6396	617719.90	53508.24
6397	617719.92	53508.16
6398	617767.96	53365.58
6399	617767.98	53365.52
6400	617768.00	53365.45
6401	617768.03	53365.39
6402	617871.17	53071.07
6403	618040.16	52564.24
6404	618057.20	52503.07
6405	618068.57	52453.45
6406	618102.00	52290.48
6407	618102.00	52290.45
6408	618102.00	52290.42
6409	618102.01	52290.41
6410	618159.96	52013.98
6411	618159.97	52013.93
6412	618159.98	52013.89
6413	618159.99	52013.85
6414	618165.72	51987.54
6415	618165.73	51987.48
6416	618165.74	51987.44
6417	618165.76	51987.38
6418	618197.95	51846.13
6419	618209.36	51784.54
6420	618219.18	51724.33
6421	618233.32	51605.05
6422	618236.61	51577.20
6423	618242.64	51513.79
6424	618243.05	51509.81

Обозначение характерных точек границы	Координаты, м (система координат МСК-166 (зона 3))	
	X	Y
6425	618243.71	51503.01
6426	618244.08	51499.03
6427	618256.26	51372.34
6428	618256.28	51372.23
6429	618256.28	51372.14
6430	618256.30	51372.03
6431	618265.65	51289.78
6432	618265.66	51289.70
6433	618265.67	51289.63
6434	618265.68	51289.55
6435	618275.16	51215.38
6436	618275.18	51215.22
6437	618275.19	51215.15
6438	618277.98	51195.42
6439	618285.28	51137.86
6440	618301.26	50956.76
6441	618310.96	50583.60
6442	618316.88	50535.39
6443	618336.11	50473.89
6444	618364.08	50422.37
6445	618414.52	50362.80
6446	618435.60	50346.26
6447	618459.31	50327.68
6448	618510.98	50303.03
6449	618578.35	50287.24
6450	618834.68	50263.62
6451	618864.04	50260.91
6452	618961.19	50250.66
6453	619056.76	50229.20
6454	619134.80	50193.93
6455	619189.68	50160.48
6456	619240.36	50117.76
6457	619241.45	50116.34
6458	619242.93	50114.85
6459	619243.74	50114.18
6460	619248.66	50110.31
6461	619305.50	50046.86
6462	619323.98	50023.17
6463	619324.14	50022.97

Обозначение характерных точек границы	Координаты, м (система координат МСК-166 (зона 3))	
	X	Y
6464	619324.30	50022.76
6465	619324.47	50022.56
6466	619474.11	49847.88
6467	619589.40	49714.24
6468	619613.03	49686.68
6469	619625.88	49671.66
6470	619631.18	49691.61
6471	619637.08	49707.49
6472	619643.94	49719.33
6473	619646.10	49720.44
6474	619658.36	49728.30
6475	619661.81	49724.24
6476	619662.76	49724.37
6477	619664.16	49724.56
6478	619677.44	49719.20
6479	619685.70	49719.23
6480	619708.84	49721.19
6481	619825.02	49729.61
6482	619903.99	49734.51
6483	620299.64	49758.50
6484	620346.49	49759.78
6485	620388.29	49760.93
6486	620518.47	49768.50
6487	620554.86	49770.21
6488	620581.74	49772.19
6489	620630.40	49775.78
6490	620656.23	49777.69
6491	620727.16	49782.92
6492	620749.31	49784.56
6493	620788.70	49787.19
6494	620926.61	49798.62
6495	621106.43	49806.94
6496	621174.65	49809.93
6497	621183.84	49810.26
6498	621399.16	49818.34
6499	621512.57	49818.79
6500	621601.01	49807.78
6501	621717.35	49756.86
6502	621877.91	49636.11

Обозначение характерных точек границы	Координаты, м (система координат МСК-166 (зона 3))	
	X	Y
6503	621880.47	49634.25
6504	621901.44	49619.01
6505	621924.04	49601.79
6506	621951.16	49581.12
6507	621973.36	49564.54
6508	622033.51	49520.96
6509	622103.89	49479.10
6510	622172.40	49448.43
6511	622195.84	49440.54
6512	622240.66	49431.26
6513	622319.33	49423.19
6514	622448.61	49427.65
6515	623083.85	49453.10
6516	623282.45	49464.79
6517	623304.49	49465.84
6518	623432.78	49474.05
6519	623527.51	49479.57
6520	623633.81	49485.76
6521	623687.25	49487.22
6522	623748.20	49488.04
6523	623872.57	49489.90
6524	623949.01	49484.11
6525	623965.63	49480.70
6526	623966.71	49479.39
6527	623984.78	49474.58
6528	624002.52	49469.84
6529	624029.24	49463.58
6530	624047.97	49460.41
6531	624047.76	49451.48
6532	624059.80	49446.81
6533	624084.91	49431.08
6534	624138.15	49379.04
6535	624161.16	49346.78
6536	624199.68	49306.51
6537	624223.67	49294.42
6538	624253.04	49299.53
6539	624385.20	49399.63
6540	624450.67	49448.05
6541	624549.77	49520.47

Обозначение характерных точек границы	Координаты, м (система координат МСК-166 (зона 3))	
	X	Y
6542	624551.09	49517.19
6543	624552.87	49514.77
6544	624592.99	49544.40
6545	624596.44	49539.92
6546	624598.47	49539.59
6547	624609.92	49547.34
6548	624610.31	49549.44
6549	624606.74	49554.55
6550	624628.30	49570.31
6551	624632.85	49564.98
6552	624657.83	49533.18
6553	624643.07	49479.21
6554	624635.72	49449.79
6555	624641.51	49448.08
6556	624666.00	49440.93
6557	624664.36	49435.42
6558	624662.82	49434.62
6559	624663.86	49433.75
6560	624656.06	49407.68
6561	624631.88	49313.05
6562	624588.44	49196.92
6563	624601.63	49192.00
6564	624574.60	49114.00
6565	624564.98	49091.24
6566	624536.06	49022.83
6567	624525.12	48983.26
6568	624491.69	48899.50
6569	624373.63	48669.05
6570	624334.64	48584.18
6571	624332.40	48579.75
6572	624347.17	48576.80
6573	624346.25	48574.81
4851	624312.24	48506.25
6574	601012.50	17743.50
6575	600967.22	17797.10
6576	600939.79	17829.57
6577	600781.90	18016.49
6578	600685.61	17954.42

Обозначение характерных точек границы	Координаты, м (система координат МСК-166 (зона 3))	
	X	Y
6579	600608.39	18028.90
6580	600570.21	18010.16
6581	600312.01	17883.44
6582	600275.91	17670.91
6583	600322.48	17658.02
6584	600389.31	17662.09
6585	600450.59	17632.78
6586	600509.12	17585.25
6587	600570.74	17534.74
6588	600621.16	17479.16
6589	600906.68	17676.22
6574	601012.50	17743.50
6590	589978.57	22233.89
6591	589866.75	22344.65
6592	589701.51	22408.15
6593	589704.99	22302.03
6594	589706.32	22261.48
6595	589708.86	22184.19
6596	589779.65	22096.20
6597	589924.08	22088.34
6598	589972.53	22194.00
6590	589978.57	22233.89

Площадь муниципального образования 372233,83 га.

Приложение 2 к Закону края  
от 19 декабря 2019 г. № 8-3524

Приложение 18 к Закону края  
от 18 марта 2005 г. № 14-3185

**Текстовое описание местоположения границ  
муниципального образования Шарыповский муниципальный округ**

**По смежеству с землями муниципального образования  
Боготольский муниципальный район Красноярского края  
(далее – Боготольский район)**

Граница муниципального образования Шарыповский муниципальный округ по смежеству с землями муниципального образования Боготольский район проходит от точки 1 (узловая точка) до точки 128 (узловая точка) протяженностью 28962,90 м.

От точки 1 – узловой точки пересечения границ Кемеровской области – Кузбасса, муниципального образования Шарыповский муниципальный округ и муниципального образования Боготольский район граница пролегает на северо-восток извилистой линией вверх по течению по середине реки Чулым 28962,90 м до точки 128 – узловой точки пересечения границ муниципального образования Боготольский район, муниципального образования Шарыповский муниципальный округ и муниципального образования Назаровский муниципальный район Красноярского края (далее – Назаровский район).

**По смежеству с землями муниципального образования  
Назаровский район**

Граница муниципального образования Шарыповский муниципальный округ по смежеству с землями муниципального образования Назаровский район проходит от точки 128 (узловая точка) до точки 411 (узловая точка) протяженностью 88750,76 м.

От точки 128 – узловой точки пересечения границ муниципального образования Боготольский район, муниципального образования Шарыповский муниципальный округ и муниципального образования Назаровский район граница проходит прямой линией 2175,52 м в юго-восточном направлении, пересекая озеро Большое, протоку Меленка, болото, до точки 132. Далее граница идет в юго-западном направлении ломаной линией 1703,38 м по лесу до точки 137.

От точки 137 граница следует в юго-восточном направлении ломаной линией 1285,03 м по лесу до точки 141, затем на юг ломаной линией 4235,24 м по лесу, пашне, пересекая ручей Еловый Ключ, до точки 149. Далее граница ломаной линией 2679,99 м проходит в юго-восточном направлении по пашне вдоль проселочной дороги до точки 155.

От точки 155 граница ломаной линией 4178,15 м в северо-восточном направлении идет по середине безымянного ручья вдоль контуров пашни до точки 174. Далее ломаной линией 2992,86 м в юго-западном направлении по пашне до точки 182. Затем прямой линией 931,30 м граница следует по лесу в юго-восточном направлении, пересекая ручей Сюттик, до точки 188. От точки 188 граница следует прямой линией 532,99 м в юго-западном направлении по контуру леса до точки 190, затем проходит ломаной линией в юго-восточном направлении 793,29 м по контуру леса до точки 196.

От точки 196 граница ломаной линией 1192,60 м следует в южном направлении по контуру леса и по пашне до точки 201, затем ломаной линией 3584,54 м в юго-восточном направлении по пашне, пересекая полевую дорогу, автодорогу Шарыпово – Назарово, до точки 218. Далее граница проходит ломаной линией 2488,21 м в северо-восточном направлении по пашне до точки 223, затем прямой линией 447,24 м идет в юго-восточном направлении по пашне до точки 225.

От точки 225 граница идет ломаной линией в юго-восточном направлении 1843,60 м по пашне до точки 233. Далее на север прямой линией 221,53 м по пастбищу до точки 234, от этой точки граница поворачивает на северо-восток и прямой линией 317,53 м следует по пашне до точки 235. Затем граница идет в восточном направлении 474,94 м по пашне до точки 236.

От точки 236 прямой линией 2156,75 м граница следует в юго-западном направлении по пашне до точки 241. Затем прямой линией 1968,35 м проходит в восточном направлении по пашне до точки 246. Затем граница прямой линией идет в юго-восточном направлении 269,19 м по пашне до точки 247. Далее граница ломаной линией 5065,97 м проходит в юго-западном направлении по пашне и сенокосу до точки 258.

От точки 258 граница проходит прямой линией 2836,60 м по пашне в восточном направлении до точки 271. Далее следует прямой линией 831,78 м в юго-восточном направлении по пашне и пастбищу до точки 273, отсюда прямой линией 344,66 м в юго-западном направлении по пашне до точки 275, далее в юго-восточном направлении ломаной линией 1166,79 м по пастбищу и болоту до точки 281, затем ломаной линией 1655,48 м по пашне в юго-западном направлении параллельно ручью 2-й Горбинский до точки 285.

От точки 285 прямой линией 1833,32 м граница следует в юго-восточном направлении по лесу, сенокосу и болоту, пересекая ручей 2-й Горбинский, до точки 288, далее почти прямой линией 7361,49 м в западном направлении по лесу и по пашне до точки 306. Затем граница проходит прямой линией 3344,03 м в северо-западном направлении по пашне, пастбищу и сенокосу до точки 318, затем прямой линией 452,09 м в юго-западном направлении по сенокосу до точки 319.

От точки 319 граница ломаной линией 3108,13 м проходит по лесополосе в юго-восточном направлении, пересекая автодорогу Крутойярский – Березовская и линию электропередачи, до железной дороги (точка 343), затем плавной линией в восточном направлении по железной дороге 2727,50 м до точки 365.

От точки 365 прямой линией 544,78 м граница следует в юго-западном направлении по лесу до точки 371. Далее прямой линией 3741,37 м в западном направлении по лесу до точки 376. Затем граница проходит прямой линией

1290,52 м в юго-восточном направлении по лесу до точки 378.

От точки 378 граница следует в восточном направлении по сенокосу и болоту прямой линией 2144,91 м до точки 382, далее прямой линией 2070,15 м в юго-восточном направлении по сенокосу до точки 386, отсюда на юго-восток по лесу и пастбищу прямой линией 689,22 м до точки 387. Затем граница проходит прямой линией 727,64 м в юго-западном направлении по лесу до точки 389, далее в юго-западном направлении прямой линией 2003,89 м по лесу и сенокосу до точки 393.

От точки 393 граница следует прямой линией 939,06 м в юго-восточном направлении по лесу до точки 394, далее ломаной линией 3198,60 м в юго-западном направлении по лесу до точки 402. Затем граница проходит ломаной линией 1275,79 м в юго-восточном направлении по пашне до точки 405.

От точки 405 граница следует прямой линией 1166,31 м в западном направлении по пашне до точки 408. Далее прямой линией 1758,45 м в юго-восточном направлении по пашне до точки 411 – узловой точки пересечения границ муниципального образования Назаровский район, муниципального образования Шарыповский муниципальный округ и муниципального образования Ужурский муниципальный район Красноярского края (далее – Ужурский район).

#### По смежеству с землями муниципального образования Ужурский район

Граница муниципального образования Шарыповский муниципальный округ по смежеству с землями муниципального образования Ужурский район проходит от точки 411 (узловая точка) до точки 1344 (узловая точка) протяженностью 115050,01 м.

От точки 411 – узловой точки пересечения границ муниципального образования Назаровский район, муниципального образования Шарыповский муниципальный округ и муниципального образования Ужурский район граница следует ломаной линией 952,55 м в северо-западном направлении по пашне, сенокосу, пересекая полевою дорогу, до точки 415.

От точки 415 граница идет ломаной линией 4092,37 м по сенокосу, пашне, пересекая полевые дороги, в юго-западном направлении до точки 426. От точки 426 граница проходит извилистой линией 11456,02 м в юго-восточном направлении по восточному побережью озера Белое до точки 738.

От точки 738 граница следует 8659,10 м вверх по течению реки Ужур в южном направлении до точки 1157. Затем ломаной линией 4804,62 м проходит в юго-западном направлении по сенокосу, пастбищу, лесу, пересекая полевою и улучшенную грунтовую дороги, до точки 1174. Далее прямой линией 867,50 м в северо-западном направлении по лесу, пересекая пастбище, до точки 1177.

От точки 1177 граница следует прямой линией на северо-запад 4326,13 м по пастбищу, пересекает реку Можарка, по пашне, сенокосу, лесу до точки 1189. От точки 1189 ломаной линией 1160,07 м граница следует в юго-западном направлении по лесу, пастбищу, сенокосу до точки 1192. Далее граница следует на запад 1566,62 м прямой линией по сенокосу и лесу до точки 1193.

От точки 1193 граница идет прямой линией 1584,89 м по лесу в южном направлении до точки 1196. Далее граница идет ломаной линией 375,46 м в юго-восточном направлении по лесу до точки 1198. Далее граница проходит на юго-запад прямой линией 772,71 м по лесу, пересекая пастбище и улучшенную грунтовую дорогу, до точки 1199.

От точки 1199 прямой линией 2085,40 м граница проходит в северо-западном направлении по лесу, пересекая реку Сухой Кадат, пастбище, до точки 1204. Далее граница проходит ломаной линией 4545,48 м в юго-западном направлении по лесу, пересекая лесную дорогу, реку Мокрый Кадат и безымянный ручей, до точки 1218. От точки 1218 граница проходит по лесу, пересекая ручей Сухачев, лесную дорогу и ручей Еловый, ломаной линией в юго-восточном направлении 5208,52 м до точки 1223.

От точки 1223 граница идет прямой линией на восток 595,18 м по лесу до точки 1224, далее на юг прямой линией 1859,68 м по лесу, пересекая полевою дорогу, до точки 1225. Затем граница идет в юго-восточном направлении 1388,25 м прямой линией по лесу до точки 1226. От точки 1226 ломаной линией 8193,45 м граница проходит в северо-восточном направлении по лесу, пересекая ручей Кайлачуль, лесные дороги, до точки 1245. Далее граница идет в восточном направлении ломаной линией 3552,46 м по лесу, пашне, пересекая ручей Медвежий, сенокосы, до точки 1251.

От точки 1251 граница идет на юго-восток прямой линией 457,39 м по пастбищу, сенокосу, пересекая полевые дороги, до точки 1253. Затем ломаной линией 1388,86 м в юго-западном направлении граница идет по лесу, пастбищу до точки 1257. Затем граница проходит ломаной линией по пастбищу, пересекая реку Баит, болото, полевые дороги, 2922,74 м в юго-восточном направлении до точки 1261.

От точки 1261 граница следует прямой линией 1344,36 м в юго-восточном направлении по пашне, пастбищу, пересекая полевою дорогу, до точки 1266. Затем граница идет на северо-восток прямой линией 1166,44 м по пастбищу, пересекая болото, до точки 1268. Далее граница проходит прямой линией 2926,81 м в юго-восточном направлении по пастбищу, пересекая ручьи Мартычуль и Окуневый – левые притоки реки Баит, полевою дорогу, до точки 1272.

От точки 1272 граница идет ломаной линией 4858,92 м в юго-западном направлении по пашне, пересекая лес и пастбище, далее по сенокосу, пересекая улучшенную грунтовую дорогу и автодорогу, по пастбищу, лесу до точки 1287. Затем граница идет ломаной линией 7324,27 м в юго-восточном направлении по лесу, пересекая улучшенную грунтовую, полевою, лесную дороги, контуры сенокосов, пастбищ, до точки 1303.

От точки 1303 прямой линией 6311,31 м граница проходит в юго-западном направлении по лесу, пересекая контуры сенокосов, до точки 1317. Затем ломаной линией 633,10 м в юго-восточном направлении граница идет по лесу до точки 1319. Далее граница проходит в юго-западном направлении прямой линией 1144,94 м по лесу до точки 1323. От точки 1323 граница идет ломаной линией в юго-восточном направлении 7553,47 м по лесу, пересекая контуры сенокосов и лесные дороги, до точки 1331.

От точки 1331 граница идет прямой линией 1658,73 м на восток по лесу до точки 1335. Отсюда прямой линией на юг 1496,49 м граница проходит по сенокосу, пастбищу, лесу до точки 1337. Затем граница следует в юго-западном направлении прямой линией 725,79 м по пастбищу до точки 1338.

От точки 1338 граница идет ломаной линией в юго-восточном направлении 5089,93 м по пашне, пересекая полевые дороги, по пастбищу до точки 1344 – узловой точки пересечения границ муниципального образования Ужурский район, муниципального образования Шарыповский муниципальный округ и Республики Хакасия.

#### По смежеству с землями Республики Хакасия

Граница муниципального образования Шарыповский муниципальный округ по смежеству с землями Республики Хакасия проходит от точки 1344 (узловая точка) до точки 2018 (узловая точка) протяженностью 118290,35 м.

От точки 1344 – узловой точки пересечения границ муниципального образования Шарыповский муниципальный округ, муниципального образования Ужурский район и Республики Хакасия граница идет прямой линией 1208,53 м по лесу в западном направлении, пересекая полевую дорогу, до точки 1345, далее в юго-западном направлении прямой линией 2385,25 м по лесу до точки 1350.

От точки 1350 граница идет на юго-запад 2138,96 м прямой линией по сенокосу до точки 1351, затем на северо-запад прямой линией 549,26 м по пастбищу, пересекая безымянный ручей в двух местах, до точки 1353.

От точки 1353 граница ломаной линией идет на юго-запад 4571,27 м по лесу и сенокосу, пересекая полевые дороги и безымянный ручей, до точки 1387.

От точки 1387 граница следует на юго-восток ломаной линией протяженностью 4364,81 м, проходит по лесопосадке, пересекая лесные дороги и болото, до точки 1401, отсюда на юго-восток прямой линией 1127,87 м по лесу и пастбищу до точки 1402. Далее на юго-восток прямой линией 829,46 м по лесу до точки 1405, отсюда на юго-запад прямой линией 410,11 м по лесу до точки 1406.

От точки 1406 граница проходит на восток прямой линией 1952,03 м по лесу до точки 1408. Затем на северо-запад ломаной линией 3080,51 м по лесу, пересекая лесные дороги, до точки 1410, отсюда на северо-запад прямой линией 2336,12 м по лесу, болоту, лесопосадкам, пересекая ручей Печище и полевые дороги, до точки 1412. Далее граница следует ломаной линией 6120,23 м по лесу в западном направлении, пересекая полевые дороги и реку Верхнее Печище, до точки 1425.

От точки 1425 граница идет на север по лесу прямой линией 1824,63 м, пересекая полевую дорогу, до точки 1430, отсюда на запад прямой линией 422,36 м по лесу до точки 1432. Затем граница проходит в северном направлении прямой линией 3896,87 м по лесу, пересекая безымянный ручей и полевую дорогу, до точки 1446, отсюда на северо-запад прямой линией 1145,59 м по лесу, пересекая реку Верхнее Печище, до точки 1452.

От точки 1452 граница проходит извилистой линией 4379,38 м вверх по течению по середине реки Верхнее Печище в северо-западном направлении до точки 1553, отсюда на северо-запад ломаной линией 2540,15 м по лесу, пересекая

полевую дорогу, до точки 1566. Далее граница следует в юго-западном направлении ломаной линией 6881,73 м по лесу и пастбищу, пересекая лесные дороги, до реки Ничкурюп (точка 1592). Затем граница идет в северо-восточном направлении вниз по течению по середине реки Ничкурюп 8836,45 м до точки 1838.

От точки 1838 граница идет на северо-запад ломаной линией 9034,32 м по лесу, пересекая реку Амочкуль 3-й, безымянные ручьи, реку Оржуль и лесные дороги, до точки 1887. От точки 1887 в северном направлении граница прямой линией протяженностью 9768,63 м идет по лесу, пересекая реку Береш, безымянный ручей и полевые дороги, до точки 1903. От точки 1903 граница прямой линией идет в юго-западном направлении 204,50 м по лесу до точки 1904, отсюда в северо-западном направлении ломаной линией 4273,29 м по лесу, пересекая полевую дорогу и ручей Инзиюл, до точки 1917.

От точки 1917 ломаной линией протяженностью 4267,29 м в западном направлении по лесу, пересекая полевые дороги и реку Базыр, до точки 1928. Далее граница проходит в северо-западном направлении ломаной линией 3470,98 м по лесу, пересекая ручей Еловый и его безымянный приток, до точки 1937. От точки 1937 граница идет прямой линией в северо-западном направлении 1704,21 м по лесу до точки 1938, затем в северо-восточном направлении, пересекая полевую дорогу и автодорогу Шарыпово – Ужур – Балахта, прямой линией протяженностью 1063,26 м до точки 1939.

От точки 1939 граница проходит извилистой линией в северо-западном направлении 390,38 м по лесу до точки 1942, далее ломаной линией 1937,28 м по лесу в юго-западном направлении до точки 1946. Затем ломаной линией 2264,78 м идет на северо-запад, пересекая правый приток реки Сунгуюл, до точки 1948. Далее граница ломаной линией идет в северо-западном направлении 1772,54 м по лесу, пересекая полевые дороги, до точки 1961.

От точки 1961 граница идет прямой линией 3132,88 м на юго-запад по лесу, пересекая реку Березовая, безымянный ручей и ручей Обьюльчик, до точки 1973. От точки 1973 граница проходит прямой линией 4308,01 м в северном направлении с отклонением на северо-запад по лесу, пересекает полевую дорогу, реку Обьюл и идет до точки 1991.

От точки 1991 граница следует ломаной линией 4832,46 м в северо-западном направлении по лесу, пересекая реку Едетка и безымянный ручей, до точки 2001, отсюда на юго-запад прямой линией 971,42 м по лесу до точки 2004. От точки 2004 граница идет ломаной линией 2303,17 м на северо-запад по лесу, пересекая реку Семеновка, до точки 2011, отсюда ломаной линией 1589,38 м по пастбищу на юго-запад до точки 2018 – узловой точки пересечения границ Республики Хакасия, муниципального образования Шарыповский муниципальный округ и Кемеровской области – Кузбасса.

По смежеству с землями Кемеровской области – Кузбасса

Граница муниципального образования Шарыповский муниципальный округ по смежеству с землями Кемеровской области – Кузбасса проходит от точки 2018

(узловая точка) до точки 1 (узловая точка) протяженностью 144363,78 м.

От точки 2018 – узловой точки пересечения границ Республики Хакасия, муниципального образования Шарыповский муниципальный округ и Кемеровской области – Кузбасса граница извилистой линией идет вниз по течению по середине реки Урюп протяженностью 59135,48 м в северо-восточном направлении до точки 3436.

От точки 3436 граница поворачивает на юго-восток по болоту ломаной линией 1202,09 м до пересечения с полевой дорогой в точке 3450, отсюда на восток по полевой дороге прямой линией 344,89 м до точки 3453. Далее на северо-восток прямой линией 222,52 м по лесу и пастбищу до точки 3455. Затем граница идет на юго-восток прямой линией 692,15 м по болоту до точки 3459, далее на северо-восток ломаной линией 756,48 м по болоту до точки 3463.

От точки 3463 граница проходит на север прямой линией 394,26 м по пастбищу, пересекая полевую дорогу, до точки 3464, затем на северо-восток прямой линией 465,54 м по пастбищу до пересечения с полевой дорогой в точке 3465. Затем граница идет на северо-запад ломаной линией 710,48 м по пастбищу до точки 3467, отсюда на юго-восток ломаной линией 597,77 м по пастбищу до точки 3469.

От точки 3469 граница идет на северо-восток прямой линией 613,73 м по лесу до точки 3470, отсюда на север прямой линией 309,16 м по лесу и болоту до реки Урюп до точки 3472. От точки 3472 граница извилистой линией идет вниз по течению по середине реки Урюп 16361,56 м в северо-восточном направлении до точки 3839.

От точки 3839 граница следует извилистой линией 806,85 м вверх по течению безымянной протоки в юго-восточном направлении до точки 3878. Затем граница идет в юго-восточном направлении прямой линией 67,29 м по болоту до точки 3879, отсюда на северо-восток прямой линией 2612,70 м по лесу и болоту до точки 3888.

От точки 3888 граница проходит в северо-восточном направлении по болоту ломаной линией 4351,52 до реки Урюп (точка 3909). Далее на северо-восток извилистой линией 7303,26 м вниз по течению по середине реки Урюп до точки 4084. Отсюда граница ломаной линией идет 395,27 м по пастбищу в юго-западном направлении до точки 4106.

От точки 4106 граница изогнутой линией 1382,20 м идет на северо-запад по пастбищу до точки 4155. Затем граница проходит прямой линией 1410,41 м на северо-запад по сенокосу до точки 4160, затем 2232,15 м по сенокосу в северо-восточном направлении до точки 4167. Далее граница следует ломаной линией по сенокосу и болоту 1580,59 м на северо-восток до точки 4183.

От точки 4183 граница проходит извилистой линией 40415,43 м вниз по течению по середине реки Урюп на северо-запад до точки 1 – узловой точки пересечения границ Кемеровской области – Кузбасса, муниципального образования Шарыповский муниципальный округ и муниципального образования Боготольский район.

По смежеству с землями муниципального образования  
городской округ город Шарыпово Красноярского края  
(далее – город Шарыпово)

Граница муниципального образования Шарыповский муниципальный округ по смежеству с землями муниципального образования город Шарыпово проходит от точки 4851 (узловая точка) до точки 4851 (узловая точка) протяженностью 125560,46 м.

От точки 4851 – узловой точки пересечения границ муниципального образования Шарыповский муниципальный округ и муниципального образования город Шарыпово граница идет на северо-запад прямой линией расстоянием 96,35 м, пересекая железную дорогу, до точки 4852. От точки 4852 граница идет в северо-восточном направлении ломаной линией протяженностью 965,48 м вдоль железной дороги до точки 4867. Далее граница идет на северо-восток ломаной линией расстоянием 178,61 м по пастбищу до точки 4872. Затем граница идет на северо-запад прямой линией расстоянием 94,35 м по пастбищу до точки 4874.

От точки 4874 граница идет на северо-восток ломаной линией протяженностью 483,90 м по пастбищу до точки 4885. От точки 4885 граница идет на северо-запад ломаной линией расстоянием 361,71 м по пастбищу, вдоль коллективных садов, пересекая полевую дорогу, до точки 4890. Затем граница поворачивает на северо-восток и следует ломаной линией протяженностью 162,82 м по лесу до точки 4892.

От точки 4892 граница идет на северо-запад ломаной линией расстоянием 1238,12 м по лесу, сенокосу, огибая коллективные сады, до точки 4915. От точки 4915 граница идет прямой линией в северо-восточном направлении протяженностью 1567,61 м по лесу до точки 4941.

От точки 4941 граница идет в юго-восточном направлении ломаной линией расстоянием 1799,35 м по пашне и сенокосу, огибая жилые участки, до точки 4971. Далее граница идет на восток ломаной линией протяженностью 161,59 м по пашне до точки 4975. Затем граница уходит на северо-восток прямой линией протяженностью 834,66 м по автодороге Дубинино – Родники до точки 4984.

От точки 4984 граница идет в юго-восточном направлении прямой линией расстоянием 450,10 м по промышленной зоне поселка Дубинино до точки 4991. От точки 4991 граница идет в юго-западном направлении извилистой линией протяженностью 2409,00 м по кустарниковым насаждениям мимо безымянных озер до точки 5043. Затем граница идет на юго-запад плавной линией расстоянием 483,52 м по пастбищу до точки 5047.

От точки 5047 граница идет на запад ломаной линией протяженностью 244,67 м по пастбищу, лесу до проселочной дороги (точка 5061). От точки 5061 граница идет на юг ломаной линией протяженностью 272,58 м по проселочной дороге до точки 5067, огибают жилые дома и уходит на север по другой стороне проселочной дороги ломаной линией протяженностью 340,29 м до точки 5074.

От точки 5074 граница идет на запад прямой линией 284,73 м по пастбищу вдоль жилых домов до точки 5077. Затем граница идет на юго-запад ломаной линией расстоянием 892,14 м по лесу вдоль линии электропередачи до автодороги

Шарыпово – Дубинино (точка 5086). От точки 5086 граница идет плавной линией общим направлением на юг вдоль восточной стороны автодороги Шарыпово – Дубинино расстоянием 5276,63 м до места развилки дороги (точка 5160).

От точки 5160 граница следует на юго-восток вдоль восточной стороны автодороги Шарыпово – Дубинино дугой протяженностью 1021,75 м до точки 5200. Далее граница идет на восток, а затем на северо-восток ломаной линией протяженностью 1824,56 м, огибая с севера территорию очистных сооружений, до точки 5221. От точки 5221 граница следует в юго-западном направлении, огибая территорию очистных сооружений с юга, ломаной линией длиной 1498,34 м до автодороги Шарыпово – Дубинино (точка 5231).

От точки 5231 граница следует вдоль восточной стороны автодороги Шарыпово – Дубинино плавной линией 4015,83 м до точки 5279. Затем граница уходит на северо-восток прямой линией расстоянием 518,42 м до гаражного массива (точка 5280), далее идет в северо-западном направлении дугой длиной 455,05 м, огибая гаражный массив с южной стороны, до точки 5300.

От точки 5300 граница идет в северо-западном направлении прямой линией 462,59 м вдоль железнодорожного полотна до точки 5305. От точки 5305 граница идет на север прямой линией длиной 82,04 м, пересекая железную дорогу, до точки 5309. От точки 5309 граница идет в северо-западном направлении ломаной линией протяженностью 698,53 м по пастбищу и сенокосу, пересекая железную дорогу, до точки 5312.

От точки 5312 граница идет в восточном направлении прямой линией расстоянием 1014,93 м по полевой дороге до точки 5316, далее в восточном направлении ломаной линией протяженностью 839,04 м по пастбищу, по нарушенным землям до точки 5323. От точки 5323 граница идет в юго-восточном направлении ломаной линией 274,65 м до железнодорожного полотна (точка 5325).

От точки 5325 граница идет прямой линией протяженностью 322,11 м по железной дороге до точки 5326. Затем граница идет дугой на юго-восток протяженностью 1425,72 м по территории промышленной зоны города Шарыпово до точки 5342. От точки 5342 граница идет в северо-восточном направлении прямой линией 401,06 м по железной дороге до точки 5344.

От точки 5344 граница уходит на юг прямой линией расстоянием 507,60 м по промышленной зоне города Шарыпово до точки 5348. Затем следует на юго-восток плавной линией длиной 551,01 м по полевой дороге до точки 5365. От точки 5365 граница идет в юго-западном направлении прямой линией 195,41 м вдоль автомобильной дороги улицы Октябрьская до точки 5371.

От точки 5371 граница следует на восток ломаной линией расстоянием 217,03 м по пастбищу до точки 5379, затем поворачивает на юго-восток прямой линией 57,36 м до точки 5380. От точки 5380 граница идет в северо-восточном направлении прямой линией протяженностью 96,34 м до автомобильной дороги переулка Совхозный (точка 5384), затем в восточном направлении дугой длиной 119,77 м по пастбищу до точки 5395.

От точки 5395 граница проходит в северо-восточном направлении ломаной линией протяженностью 135,73 м по пастбищу до точки 5401. От точки 5401 граница идет в юго-восточном направлении ломаной линией расстоянием 417,62 м

по пастбищу до автомобильной дороги улицы Заречная (точка 5410). От точки 5410 граница следует на юго-восток ломаной линией протяженностью 413,05 м по пастбищу и пашне до железной дороги (точка 5431).

От точки 5431 граница идет в юго-восточном направлении прямой линией расстоянием 96,31 м, пересекая железную дорогу, до точки 5433. От точки 5433 граница идет в юго-западном направлении прямой линией расстоянием 177,13 м по пастбищу, пересекая ручей Кадат, до точки 5435. Далее граница проходит на юго-восток прямой линией протяженностью 421,08 м по пастбищу, пересекая полевою дорогу, до точки 5438. Затем граница проходит в юго-западном направлении ломаной линией протяженностью 603,58 м по пастбищу до точки 5443.

От точки 5443 граница идет в северо-западном направлении вдоль производственной территории прямой линией 190,11 м до точки 5444. Затем в юго-западном направлении ломаной линией расстоянием 216,12 м по пастбищу до точки 5447. Далее граница идет на юго-запад прямой линией протяженностью 345,63 м по пастбищу, пересекая автодорогу Шарыпово – Темра, до точки 5449. Затем граница проходит на юго-восток прямой линией 176,75 м по пастбищу до точки 5450.

От точки 5450 граница следует в юго-западном направлении прямой линией расстоянием 300,14 м вдоль автодороги Шарыпово – Темра до точки 5451. Затем граница следует на юго-запад плавной линией расстоянием 660,55 м по пастбищу до точки 5465. Далее граница идет в юго-западном направлении ломаной линией расстоянием 1420,77 м, пересекая реку Темра, по пастбищу с восточной стороны железнодорожной ветки на станцию Базыр до точки 5471.

От точки 5471 граница идет на северо-запад ломаной линией протяженностью 61,00 м по пашне, пересекая железную дорогу, до точки 5474. Затем граница идет на юго-запад прямой линией протяженностью 20,91 м вдоль железнодорожного полотна до точки 5475.

От точки 5475 граница следует в северо-западном направлении прямой линией протяженностью 1250,41 м вдоль жилых домов до автодороги Шарыпово – Ужур – Балахта (точка 5478). От точки 5478 граница следует общим направлением на юго-запад извилистой линией расстоянием 11388,23 м вдоль восточной стороны автодороги Шарыпово – Ужур – Балахта до развилки с поворотом на поселок Горячегорск (точка 5580).

От точки 5580 граница поворачивает в сторону поселка Горячегорск и следует общим направлением на юго-запад вдоль южной стороны автодороги Шарыпово – Горячегорск плавной линией протяженностью 13726,37 м до точки 5795. От точки 5795 граница идет в юго-западном направлении плавной линией расстоянием 748,52 м по западному берегу реки Базыр вверх по течению до точки 5815.

От точки 5815 граница следует на запад по лесу, по пашне ломаной линией протяженностью 347,40 м до автомобильной дороги на поселок Лесной (точка 5823). От точки 5823 граница идет в южном направлении по автомобильной дороге на поселок Лесной плавной линией 1779,02 м до точки 5848. Затем граница поворачивает на юго-запад и следует по автомобильной дороге на поселок Лесной прямой линией 1669,94 м до точки 5872.

От точки 5872 граница идет в северо-западном направлении прямой линией расстоянием 245,60 м по пастбищу, пересекая ручей Настин (Березовый), до точки 5875. Затем граница идет в северо-восточном направлении прямой линией расстоянием 1691,57 м по пастбищу, лесу, сенокосу, пересекая ручей Осиновый, полевые дороги и ручей Черемуховый, до точки 5881.

От точки 5881 граница идет на северо-запад прямой линией протяженностью 521,04 м по лесу до точки 5882. Затем граница идет в северо-западном направлении плавной линией протяженностью 1025,00 м по лесной дороге до точки 5888. От точки 5888 граница идет в юго-западном направлении дугой расстоянием 232,60 м посередине русла ручья Долгий вверх по течению до точки 5892.

От точки 5892 граница идет на северо-запад прямой линией расстоянием 1104,48 м по лесу, сенокосу, пастбищу, пересекая две полевые дороги, до точки 5897. От точки 5897 граница идет на север прямой линией расстоянием 77,94 м по пастбищу до точки 5899, далее на северо-восток прямой линией протяженностью 1067,85 м по сенокосу, пастбищу и лесу до точки 5902. От точки 5902 граница следует на северо-восток ломаной линией 147,11 м по пашне до точки 5905.

От точки 5905 граница идет на восток ломаной линией протяженностью 261,01 м по пастбищу, пересекая левый безымянный приток ручья Поворотный, до точки 5911. От точки 5911 граница идет в юго-восточном направлении прямой линией протяженностью 346,73 м вдоль леса до точки 5915. Затем граница поворачивает на восток и следует по контуру леса прямой линией 143,12 м до точки 5918. От точки 5918 граница идет в юго-восточном направлении ломаной линией расстоянием 573,85 м по лесу, пастбищу, пересекая полевую дорогу, до точки 5927.

От точки 5927 граница идет на северо-восток плавной линией расстоянием 743,30 м по полевой дороге через лес до точки 5935, далее на северо-запад прямой линией протяженностью 96,70 м по лесу до точки 5936. От точки 5936 граница идет в северо-восточном направлении прямой линией протяженностью 212,19 м по сенокосу, лесу до точки 5941, далее на юго-восток ломаной линией расстоянием 855,32 м по пастбищу, лесу до точки 5954.

От точки 5954 граница идет на северо-восток прямой линией протяженностью 120,56 м по лесу до точки 5955. Затем на юго-восток прямой линией протяженностью 207,69 м по лесу до точки 5956. От точки 5956 граница уходит на юго-запад плавной линией протяженностью 472,08 м по пашне вдоль кустарников до автодороги Шарыпово – Ужур – Балахта (точка 5968).

От точки 5968 граница следует общим направлением на северо-восток вдоль северной стороны автодороги Шарыпово – Ужур – Балахта плавной линией протяженностью 13460,27 м до развилки с поворотом на город Шарыпово в точке 6150. Затем граница поворачивает в сторону города Шарыпово и следует по западной стороне дороги Шарыпово – Ужур – Балахта общим направлением на северо-восток плавной линией расстоянием 11597,73 м до жилого массива города Шарыпово (точка 6293).

От точки 6293 граница идет на северо-запад ломаной линией протяженностью 1455,37 м по пастбищу, пашне до точки 6310. Отсюда граница идет на юго-запад ломаной линией протяженностью 548,20 м по пастбищу, пашне,

до автодороги «Объездная дорога города Шарыпово» (точка 6315). От точки 6315 граница идет на северо-запад ломаной линией протяженностью 1547,39 м по границе кустарниковой растительности вдоль автодороги «Объездная дорога города Шарыпово» до точки 6345, затем в западном направлении ломаной линией расстоянием 213,65 м по пашне до точки 6350.

От точки 6350 граница идет в юго-западном направлении ломаной линией протяженностью 649,24 м по контуру пашни и пастбища до точки 6356. От точки 6356 граница идет на северо-восток ломаной линией расстоянием 280,94 м по пашне до точки 6365, затем следует ломаной линией протяженностью 225,14 м, огибая земельный участок под ПС 110/10 кВ «Западная» № 20, до точки 6372.

От точки 6372 граница идет на северо-восток ломаной линией расстоянием 162,11 м по пашне и пастбищу до точки 6376. От точки 6376 граница идет в юго-восточном направлении ломаной линией протяженностью 102,13 м по пашне и пастбищу до точки 6379. Затем граница идет на северо-восток прямой линией расстоянием 871,80 м по пашне и пастбищу до точки 6386.

От точки 6386 граница идет на юго-восток ломаной линией протяженностью 658,03 м по контуру пашни и огородов до точки 6388, далее на северо-запад прямой линией расстоянием 421,97 м по границе огородов до точки 6390, отсюда в северо-восточном направлении прямой линией расстоянием 73,26 м вдоль огородов до точки 6391.

От точки 6391 граница идет плавной линией 4842,65 м общим направлением на северо-запад по западной стороне автодороги Шарыпово – Дубинино до места развилки дороги с поворотом на поселок Дубинино в точке 6469. От точки 6469 граница следует плавной линией 5340,21 м общим направлением на север вдоль западной стороны автодороги Шарыпово – Дубинино до границы поселка Дубинино (точка 6550).

От точки 6550 граница идет на запад ломаной линией расстоянием 165,27 м до железной дороги (точка 6556), а затем следует вдоль железной дороги прямой линией протяженностью 1035,64 м до точки 4851 – узловой точки пересечения границ муниципального образования Шарыповский муниципальный округ и муниципального образования город Шарыпово.

#### По смежеству с землями Республики Хакасия

Граница муниципального образования Шарыповский муниципальный округ (деревня Киргисуль) по смежеству с землями Республики Хакасия проходит от точки 6574 (узловая точка) до точки 6574 (узловая точка) протяженностью 2010,56 м.

От точки 6574 – узловой точки пересечения границ муниципального образования Шарыповский муниципальный округ (деревня Киргисуль) и Республики Хакасия граница идет прямой линией 357,35 м на юго-восток по сенокосу, пересекая автодорогу, до точки 6577. Далее на юго-запад прямой линией 114,56 м по сенокосу до точки 6578. Затем по северной стороне автодороги на юго-восток прямой линией 107,29 м до точки 6579.

От точки 6579 граница прямой линией 330,15 м идет по сенокосу, пересекая

автодорогу, на юго-запад до точки 6581. Далее прямой линией 215,57 м на юго-запад по кромке леса до точки 6582. Затем на северо-запад прямой линией 48,32 м по кромке леса до точки 6583.

От точки 6583 граница идет по правому берегу вниз по течению по середине реки Кургусуюлка плавной линией 134,88 м в северо-западном направлении до точки 6586. Далее плавной линией 230,12 м по правому берегу вниз по течению по середине реки Урюп на северо-запад до точки 6588.

От точки 6588 граница следует на северо-восток по южной стороне железной дороги прямой линией расстоянием 472,32 м до точки 6574 – узловой точки пересечения границ муниципального образования Шарыповский муниципальный округ (деревня Киргисуль) и Республики Хакасия.

#### По смежеству с землями Республики Хакасия

Граница муниципального образования Шарыповский муниципальный округ (поселок Юферовское) по смежеству с землями Республики Хакасия проходит от точки 6590 (узловая точка) до точки 6590 (узловая точка) протяженностью 972,64 м.

От точки 6590 – узловой точки пересечения границ муниципального образования Шарыповский муниципальный округ (поселок Юферовское) и Республики Хакасия граница идет вверх по течению по середине реки Кургусуюлка прямой линией 334,41 м в юго-восточном направлении до точки 6592. Далее на запад прямой линией 224,08 м по контуру леса, пересекая автодорогу, до точки 6595. Затем по кромке леса на северо-запад прямой линией 112,93 м до точки 6596.

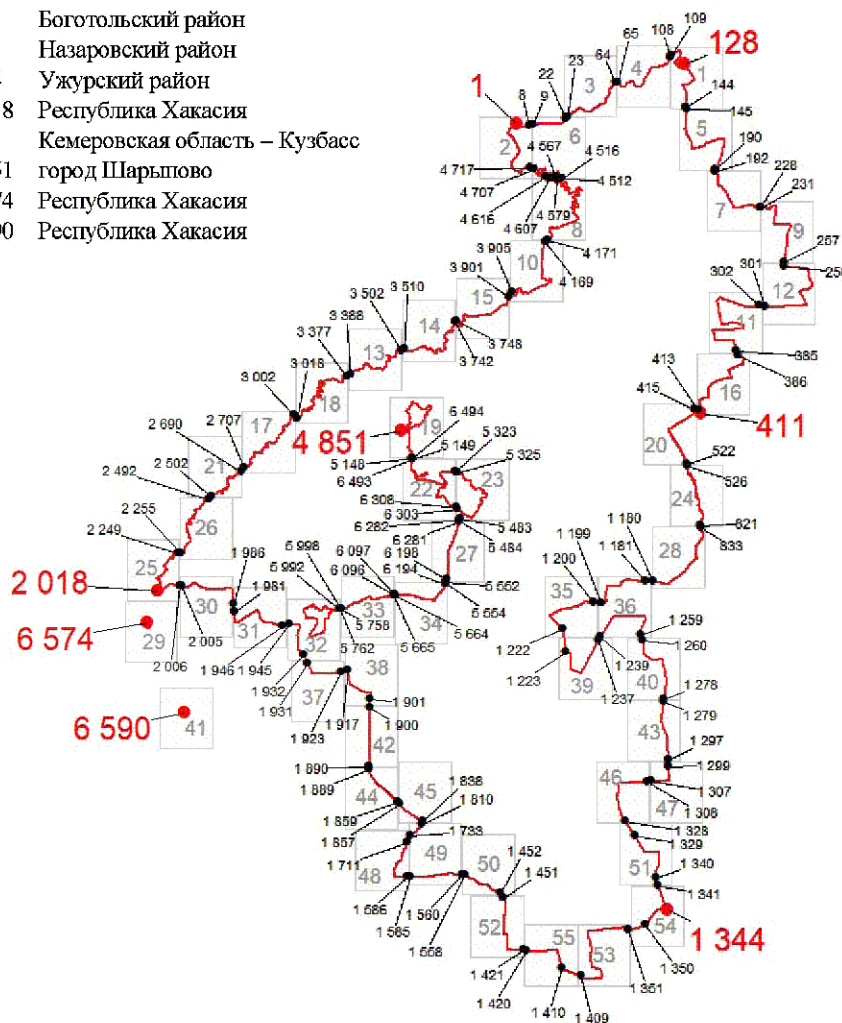
От точки 6596 граница идет прямой линией 144,64 м по контуру леса на север до точки 6597. Далее ломаной линией 156,58 м на северо-восток по контуру леса, пересекая автодорогу, до точки 6590 – узловой точки пересечения границ муниципального образования Шарыповский муниципальный округ (поселок Юферовское) и Республики Хакасия.

## Графическое отображение местоположения границ муниципального образования Шарыповский муниципальный округ

### Раздел I. Обзорная схема местоположения границ муниципального образования

#### Описание смежеств:

1 – 128	Боготольский район
128 – 411	Назаровский район
411 – 1344	Ужурский район
1344 – 2018	Республика Хакасия
2018 – 1	Кемеровская область – Кузбасс
4851 – 4851	город Шарыпово
6574 – 6574	Республика Хакасия
6590 – 6590	Республика Хакасия




Масштаб 1:1000000

#### Используемые условные знаки и обозначения:

	Граница муниципального образования
	Узловая точка границы муниципального образования и ее номер
	Поворотная точка границы муниципального образования и ее номер
	Номер выносного листа обзорной схемы местоположения границ муниципального образования




## Раздел II. Выносные листы обзорной схемы местоположения границ муниципального образования

## Выносной лист № 1 (граница муниципального образования от точки 109 до точки 144)



Масштаб 1:25000

Условные обозначения:




	Граница муниципального образования
	Характерная точка границы муниципального образования
	Надписи номеров характерных точек границы муниципального образования

## Выносной лист № 2 (граница муниципального образования от точки 1 до точки 8, от точки 4717 до точки 1)



Масштаб 1:25000

Условные обозначения:




	Граница муниципального образования
	Характерная точка границы муниципального образования
	Надписи номеров характерных точек границы муниципального образования

## Выносной лист № 3 (граница муниципального образования от точки 23 до точки 64)




Масштаб 1:25000

Условные обозначения:




	Граница муниципального образования
	Характерная точка границы муниципального образования
	Надписи номеров характерных точек границы муниципального образования

Выносной лист № 4 (граница муниципального образования от точки 65 до точки 108)




Масштаб 1:25000

Условные обозначения:




	Граница муниципального образования
	Характерная точка границы муниципального образования
	Надписи номеров характерных точек границы муниципального образования

## Выносной лист № 5 (граница муниципального образования от точки 145 до точки 190)



Масштаб 1:25000

Условные обозначения:




	Граница муниципального образования
	Характерная точка границы муниципального образования
	Надписи номеров характерных точек границы муниципального образования

Выносной лист № 6 (граница муниципального образования от точки 9 до точки 22, от точки 4516 до точки 4567, от точки 4616 до точки 4707)



Масштаб 1:25000

Условные обозначения:




	Граница муниципального образования
	Характерная точка границы муниципального образования
	Надписи номеров характерных точек границы муниципального образования

## Выносной лист № 7 (граница муниципального образования от точки 192 до точки 228)

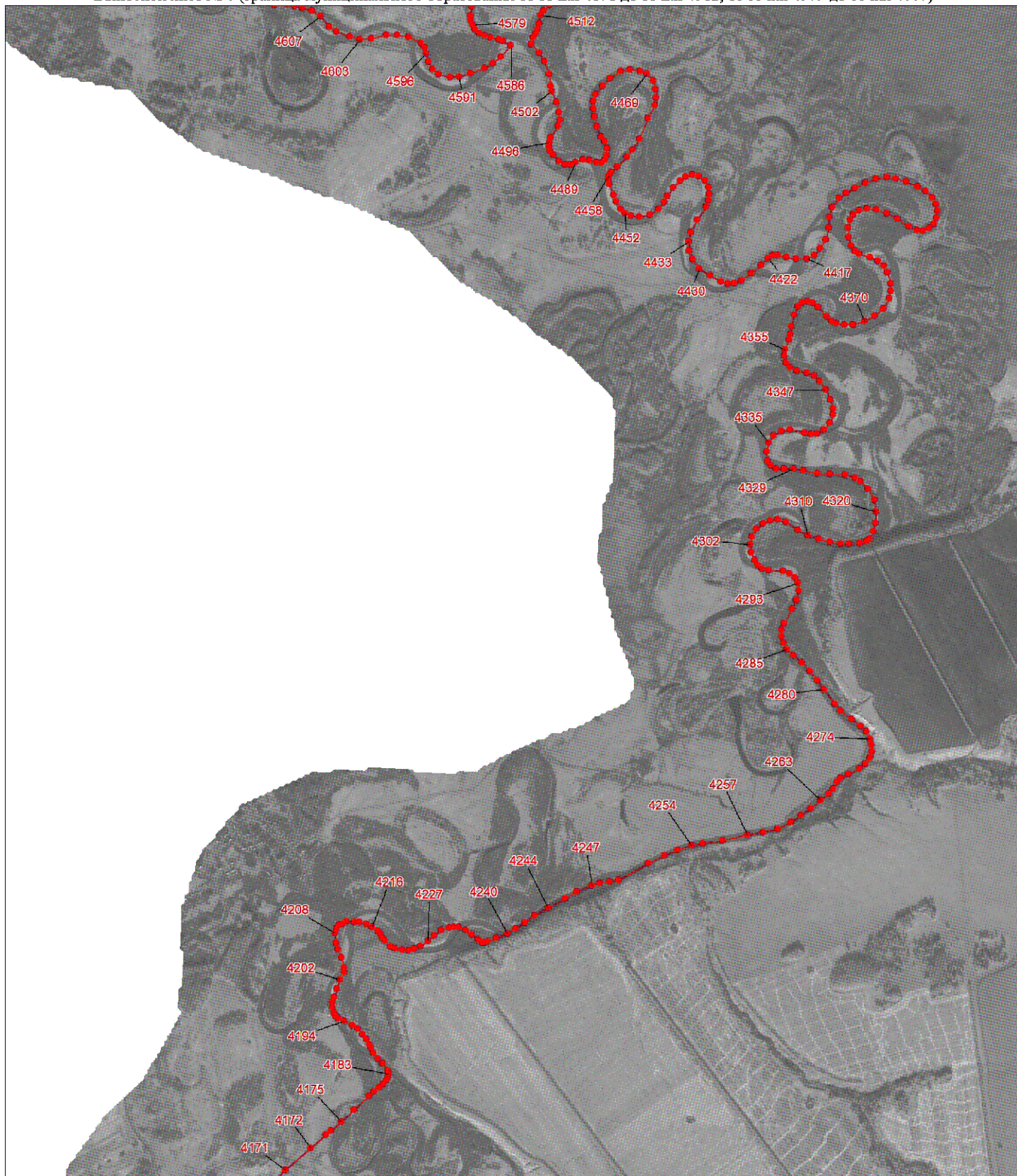


Масштаб 1:25000

Условные обозначения:




	Граница муниципального образования
	Характерная точка границы муниципального образования
	Надписи номеров характерных точек границы муниципального образования

## Выносной лист № 8 (граница муниципального образования от точки 4171 до точки 4512, от точки 4579 до точки 4607)



Масштаб 1:25000

Условные обозначения:




	Граница муниципального образования
	Характерная точка границы муниципального образования
	Надписи номеров характерных точек границы муниципального образования

## Выносной лист № 9 (граница муниципального образования от точки 231 до точки 257)



Масштаб 1:25000

Условные обозначения:




	Граница муниципального образования
	Характерная точка границы муниципального образования
	Надписи номеров характерных точек границы муниципального образования

## Выносной лист № 10 (граница муниципального образования от точки 3905 до точки 4169)




Масштаб 1:25000

Условные обозначения:




	Граница муниципального образования
	Характерная точка границы муниципального образования
	Надписи номеров характерных точек границы муниципального образования

## Выносной лист № 11 (граница муниципального образования от точки 302 до точки 385)




Масштаб 1:25000

Условные обозначения:




	Граница муниципального образования
	Характерная точка границы муниципального образования
	Надписи номеров характерных точек границы муниципального образования

## Выносной лист № 12 (граница муниципального образования от точки 258 до точки 301)



Масштаб 1:25000

Условные обозначения:




	Граница муниципального образования
	Характерная точка границы муниципального образования
	Надписи номеров характерных точек границы муниципального образования

## Выносной лист № 13 (граница муниципального образования от точки 3388 до точки 3502)



Масштаб 1:25000

Условные обозначения:




	Граница муниципального образования
	Характерная точка границы муниципального образования
	Надписи номеров характерных точек границы муниципального образования

## Выносной лист № 14 (граница муниципального образования от точки 3510 до точки 3742)

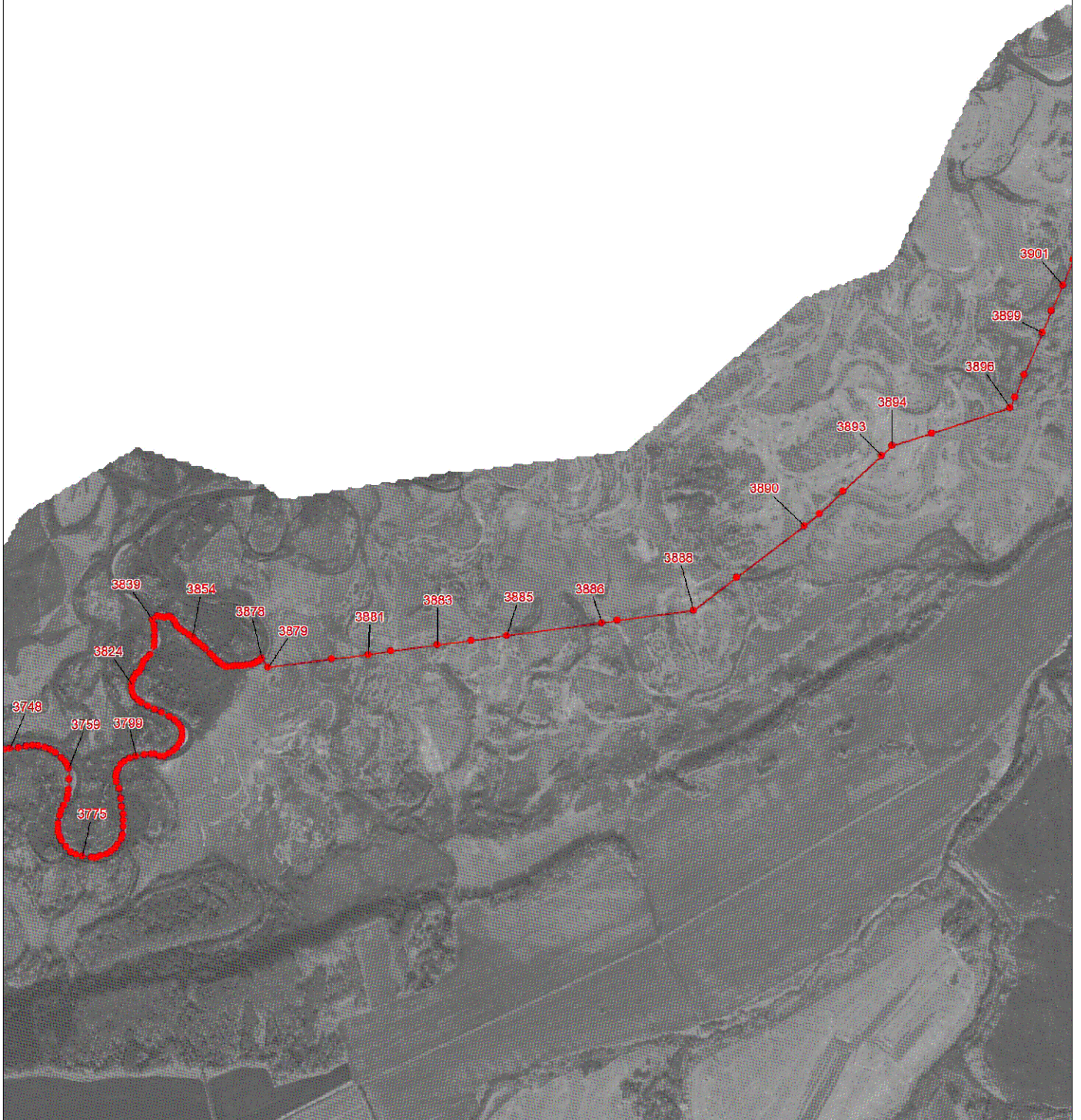


Масштаб 1:25000

Условные обозначения:




	Граница муниципального образования
	Характерная точка границы муниципального образования
	Надписи номеров характерных точек границы муниципального образования

## Выносной лист № 15 (граница муниципального образования от точки 3748 до точки 3901)



Масштаб 1:25000

Условные обозначения:




	Граница муниципального образования
	Характерная точка границы муниципального образования
	Надписи номеров характерных точек границы муниципального образования

## Выносной лист № 16 (граница муниципального образования от точки 386 до точки 413)



Масштаб 1:25000

Условные обозначения:




	Граница муниципального образования
	Характерная точка границы муниципального образования
	Надписи номеров характерных точек границы муниципального образования

## Выносной лист № 17 (граница муниципального образования от точки 2707 до точки 3002)



Масштаб 1:25000

Условные обозначения:




	Граница муниципального образования
	Характерная точка границы муниципального образования
	Надписи номеров характерных точек границы муниципального образования

## Выносной лист № 18 (граница муниципального образования от точки 3018 до точки 3377)

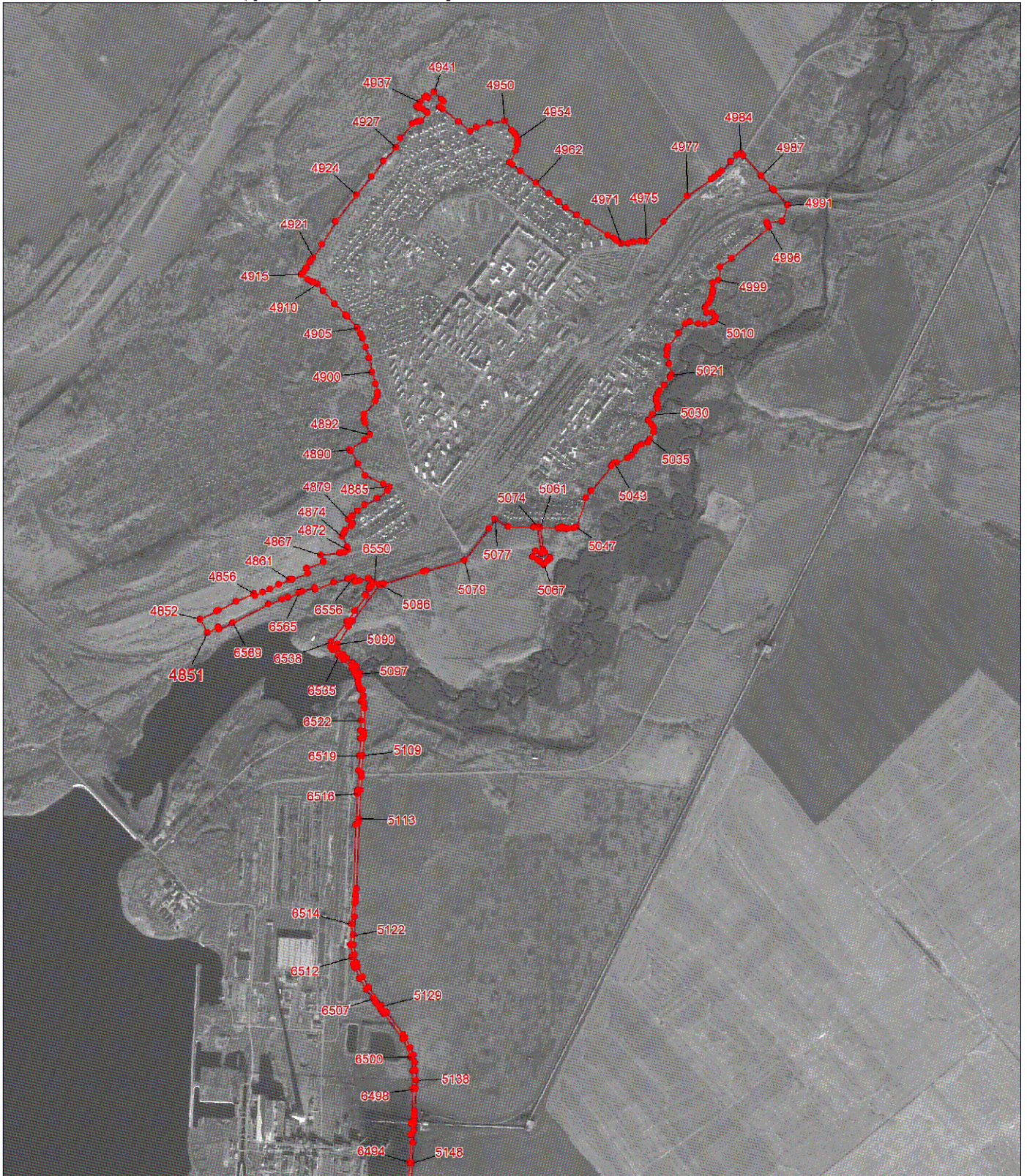


Масштаб 1:25000




Условные обозначения:

	Граница муниципального образования
	Характерная точка границы муниципального образования
	Надписи номеров характерных точек границы муниципального образования


## Выносной лист № 19 (граница муниципального образования от точки 4851 до точки 5148, от точки 6494 до точки 4851)



Условные обозначения:




	Граница муниципального образования
	Характерная точка границы муниципального образования
	Надписи номеров характерных точек границы муниципального образования

## Выносной лист № 20 (граница муниципального образования от точки 415 до точки 522)




Масштаб 1:25000

Условные обозначения:




	Граница муниципального образования
	Характерная точка границы муниципального образования
	Надписи номеров характерных точек границы муниципального образования

## Выносной лист № 21 (граница муниципального образования от точки 2502 до точки 2690)




Масштаб 1:25000

Условные обозначения:

	Граница муниципального образования
	Характерная точка границы муниципального образования
	Надписи номеров характерных точек границы муниципального образования

Выносной лист № 22 (граница муниципального образования от точки 5149 до точки 5323, от точки 6308 до точки 6493)



Масштаб 1:25000

Условные обозначения:




- Граница муниципального образования
- Характерная точка границы муниципального образования
- 1 Надписи номеров характерных точек границы муниципального образования

## Выносной лист № 23 (граница муниципального образования от точки 5325 до точки 5483, от точки 6282 до точки 6303)



Масштаб 1:25000

Условные обозначения:




	Граница муниципального образования
	Характерная точка границы муниципального образования
	Надписи номеров характерных точек границы муниципального образования

## Выносной лист № 24 (граница муниципального образования от точки 526 до точки 821)

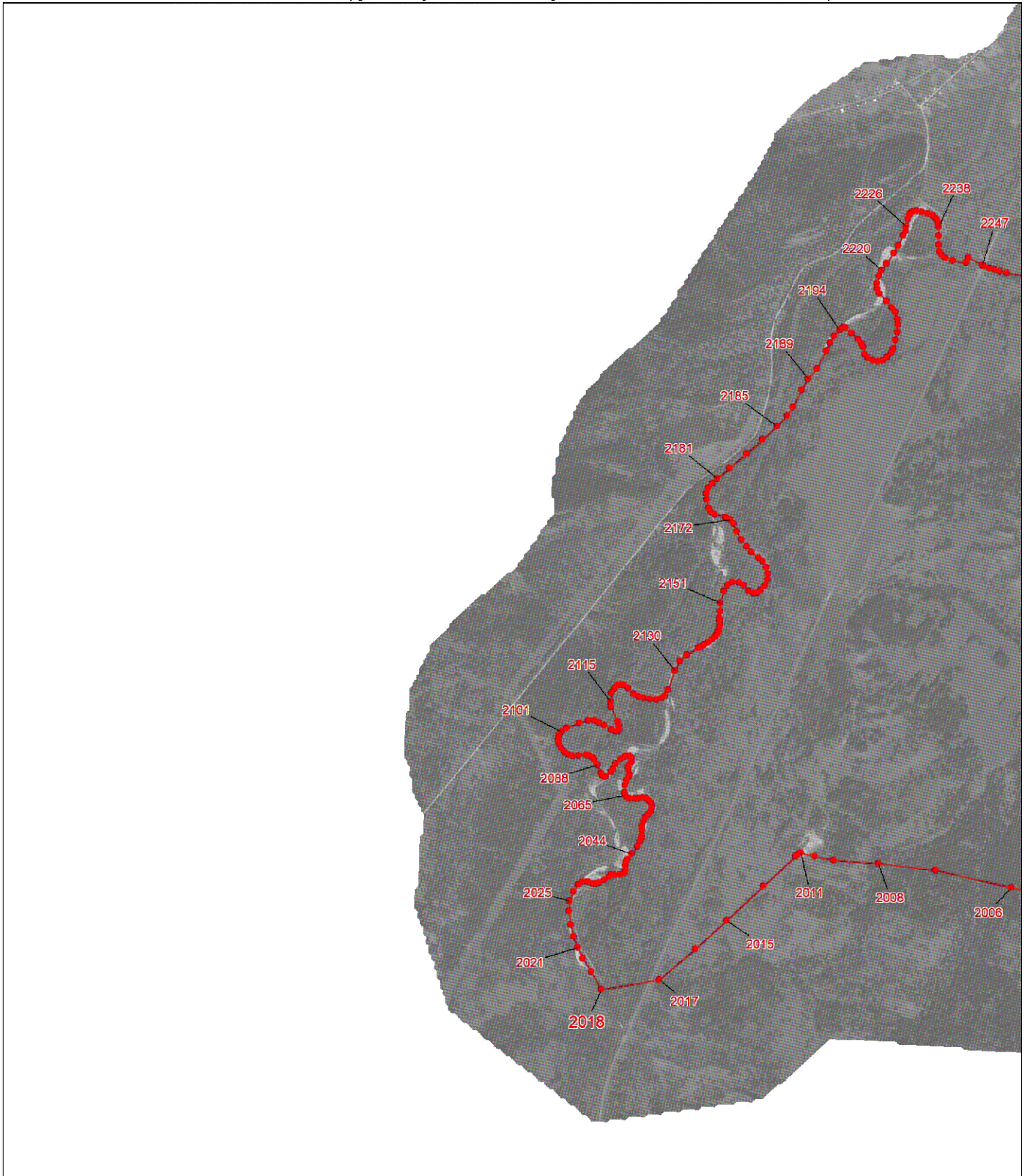


Масштаб 1:25000

Условные обозначения:




	Граница муниципального образования
	Характерная точка границы муниципального образования
	Надписи номеров характерных точек границы муниципального образования

## Выносной лист № 25 (граница муниципального образования от точки 2006 до точки 2247)



Масштаб 1:25000

Условные обозначения:




	Граница муниципального образования
	Характерная точка границы муниципального образования
	Надписи номеров характерных точек границы муниципального образования

## Выносной лист № 26 (граница муниципального образования от точки 2255 до точки 2492)



Масштаб 1:25000

Условные обозначения:




	Граница муниципального образования
	Характерная точка границы муниципального образования
	Надписи номеров характерных точек границы муниципального образования

## Выносной лист № 27 (граница муниципального образования от точки 5484 до точки 5552, от точки 6198 до точки 6281)




Масштаб 1:25000

Условные обозначения:




	Граница муниципального образования
	Характерная точка границы муниципального образования
	Надписи номеров характерных точек границы муниципального образования

## Выносной лист № 28 (граница муниципального образования от точки 833 до точки 1180)

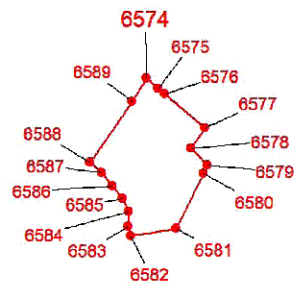


Масштаб 1:25000

Условные обозначения:




	Граница муниципального образования
	Характерная точка границы муниципального образования
	Надписи номеров характерных точек границы муниципального образования

## Выносной лист № 29 (граница муниципального образования от точки 6574 до точки 6574)

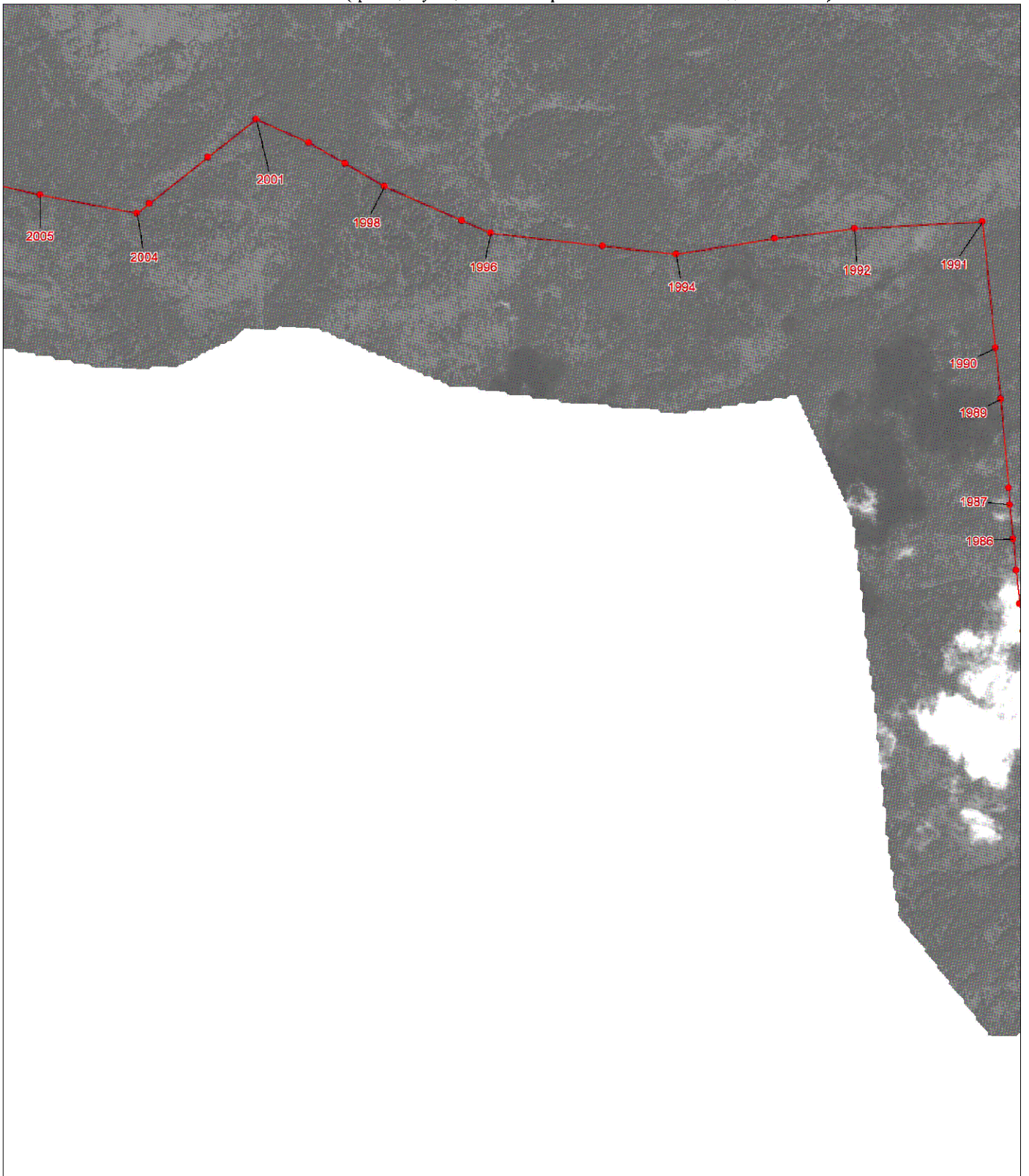


Масштаб 1:25000

Условные обозначения:




	Граница муниципального образования
	Характерная точка границы муниципального образования
	Надписи номеров характерных точек границы муниципального образования

## Выносной лист № 30 (граница муниципального образования от точки 1986 до точки 2005)




Масштаб 1:25000

Условные обозначения:




	Граница муниципального образования
	Характерная точка границы муниципального образования
	Надписи номеров характерных точек границы муниципального образования

## Выносной лист № 31 (граница муниципального образования от точки 1946 до точки 1981)




Масштаб 1:25000

Условные обозначения:

	Граница муниципального образования
	Характерная точка границы муниципального образования
	Надписи номеров характерных точек границы муниципального образования






## Выносной лист № 33 (граница муниципального образования от точки 5665 до точки 5758, от точки 5998 до точки 6096)




Масштаб 1:25000

Условные обозначения:




	Граница муниципального образования
	Характерная точка границы муниципального образования
	Надписи номеров характерных точек границы муниципального образования

## Выносной лист № 34 (граница муниципального образования от точки 5554 до точки 5664, от точки 6097 до точки 6194)




Масштаб 1:25000

Условные обозначения:




	Граница муниципального образования
	Характерная точка границы муниципального образования
	Надписи номеров характерных точек границы муниципального образования

## Выносной лист № 35 (граница муниципального образования от точки 1200 до точки 1222)




Масштаб 1:25000

Условные обозначения:




	Граница муниципального образования
	Характерная точка границы муниципального образования
	Надписи номеров характерных точек границы муниципального образования

Выносной лист № 36 (граница муниципального образования от точки 1181 до точки 1199, от точки 1239 до точки 1259)




Масштаб 1:25000

Условные обозначения:




	Граница муниципального образования
	Характерная точка границы муниципального образования
	Надписи номеров характерных точек границы муниципального образования

Выносной лист № 37 (граница муниципального образования от точки 1923 до точки 1931)




Масштаб 1:25000

Условные обозначения:




- |   |  |
|---|--|
|  | Граница муниципального образования                                   |
|  | Характерная точка границы муниципального образования                 |
|  | Надписи номеров характерных точек границы муниципального образования |

## Выносной лист № 38 (граница муниципального образования от точки 1901 до точки 1917)



Масштаб 1:25000

Условные обозначения:




	Граница муниципального образования
	Характерная точка границы муниципального образования
	Надписи номеров характерных точек границы муниципального образования

## Выносной лист № 39 (граница муниципального образования от точки 1223 до точки 1237)

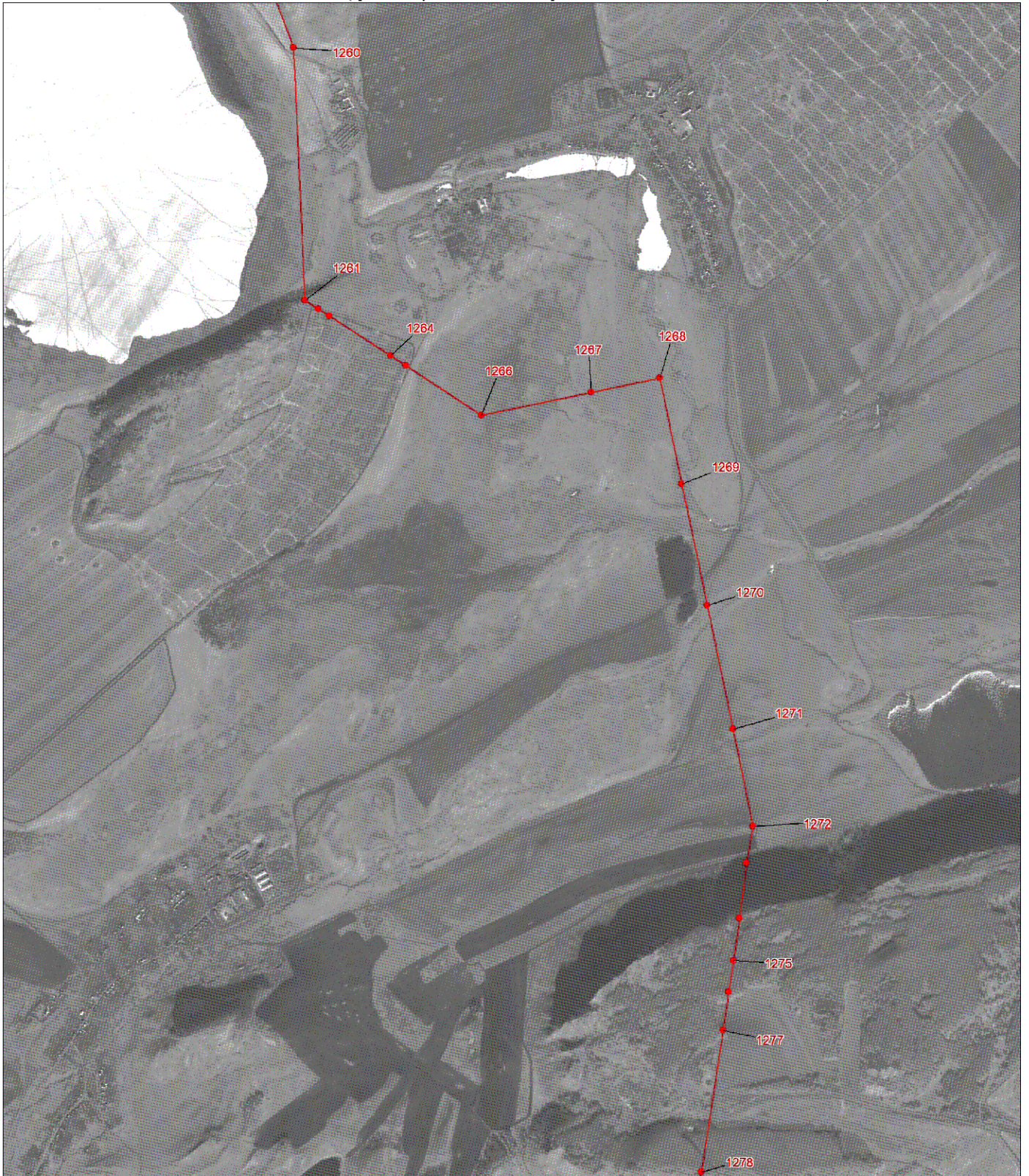


Масштаб 1:25000

Условные обозначения:




	Граница муниципального образования
	Характерная точка границы муниципального образования
	Надписи номеров характерных точек границы муниципального образования

## Выносной лист № 40 (граница муниципального образования от точки 1260 до точки 1278)

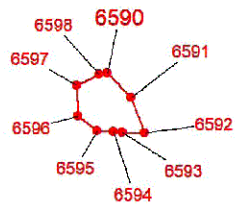


Масштаб 1:25000

Условные обозначения:




	Граница муниципального образования
	Характерная точка границы муниципального образования
	Надписи номеров характерных точек границы муниципального образования

## Выносной лист № 41 (граница муниципального образования от точки 6590 до точки 6590)




Масштаб 1:25000

Условные обозначения:




	Граница муниципального образования
	Характерная точка границы муниципального образования
	Надписи номеров характерных точек границы муниципального образования

## Выносной лист № 42 (граница муниципального образования от точки 1890 до точки 1900)



Масштаб 1:25000

Условные обозначения:




	Граница муниципального образования
	Характерная точка границы муниципального образования
	Надписи номеров характерных точек границы муниципального образования

## Выносной лист № 43 (граница муниципального образования от точки 1279 до точки 1297)




Масштаб 1:25000

Условные обозначения:




	Граница муниципального образования
	Характерная точка границы муниципального образования
	Надписи номеров характерных точек границы муниципального образования

## Выносной лист № 44 (граница муниципального образования от точки 1859 до точки 1889)




Масштаб 1:25000

Условные обозначения:




	Граница муниципального образования
	Характерная точка границы муниципального образования
	Надписи номеров характерных точек границы муниципального образования

## Выносной лист № 45 (граница муниципального образования от точки 1838 до точки 1857)




Масштаб 1:25000

Условные обозначения:




	Граница муниципального образования
	Характерная точка границы муниципального образования
	Надписи номеров характерных точек границы муниципального образования

## Выносной лист № 46 (граница муниципального образования от точки 1308 до точки 1328)




Масштаб 1:25000

Условные обозначения:




	Граница муниципального образования
	Характерная точка границы муниципального образования
	Надписи номеров характерных точек границы муниципального образования

## Выносной лист № 47 (граница муниципального образования от точки 1299 до точки 1307)

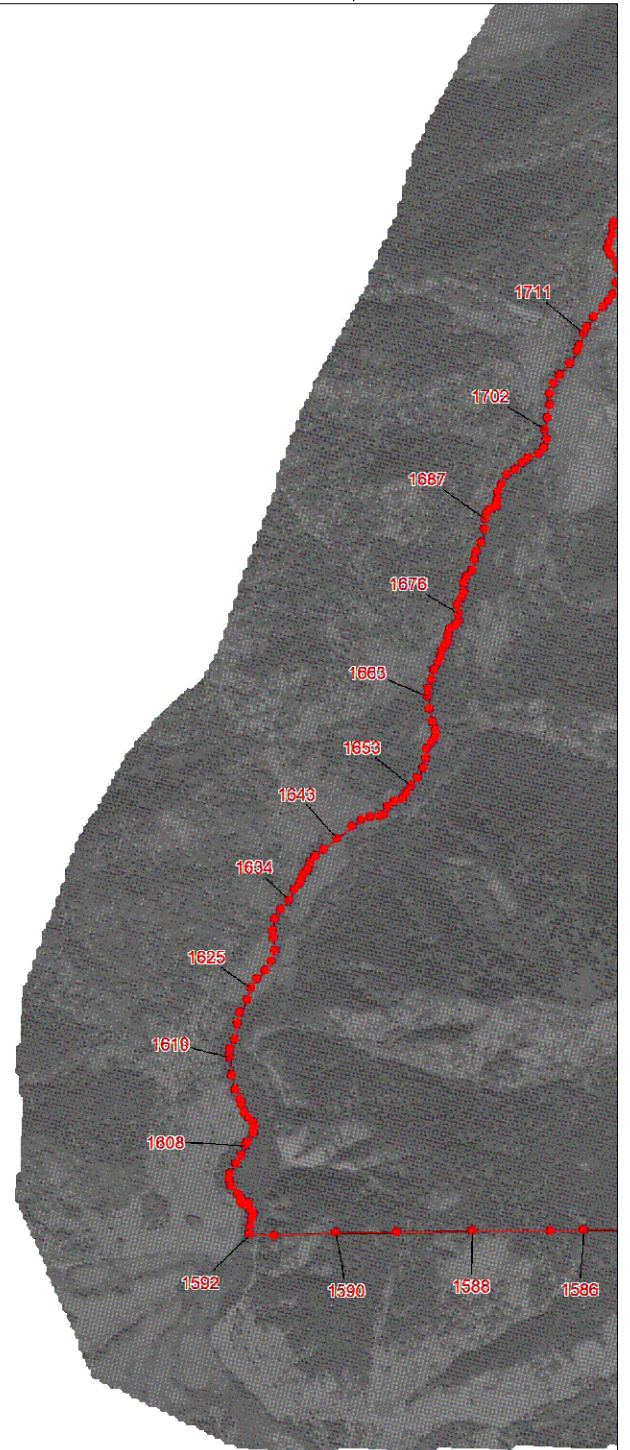


Масштаб 1:25000

Условные обозначения:




	Граница муниципального образования
	Характерная точка границы муниципального образования
	Надписи номеров характерных точек границы муниципального образования

## Выносной лист № 48 (граница муниципального образования от точки 1586 до точки 1711)




Масштаб 1:25000

Условные обозначения:




	Граница муниципального образования
	Характерная точка границы муниципального образования
	Надписи номеров характерных точек границы муниципального образования

Выносной лист № 49 (граница муниципального образования от точки 1560 до точки 1585, от точки 1733 до точки 1810)




Масштаб 1:25000

Условные обозначения:




	Граница муниципального образования
	Характерная точка границы муниципального образования
	Надписи номеров характерных точек границы муниципального образования

## Выносной лист № 50 (граница муниципального образования от точки 1452 до точки 1558)




Масштаб 1:25000

Условные обозначения:




	Граница муниципального образования
	Характерная точка границы муниципального образования
	Надписи номеров характерных точек границы муниципального образования

## Выносной лист № 51 (граница муниципального образования от точки 1329 до точки 1340)




Масштаб 1:25000

Условные обозначения:




	Граница муниципального образования
	Характерная точка границы муниципального образования
	Надписи номеров характерных точек границы муниципального образования

## Выносной лист № 52 (граница муниципального образования от точки 1421 до точки 1451)

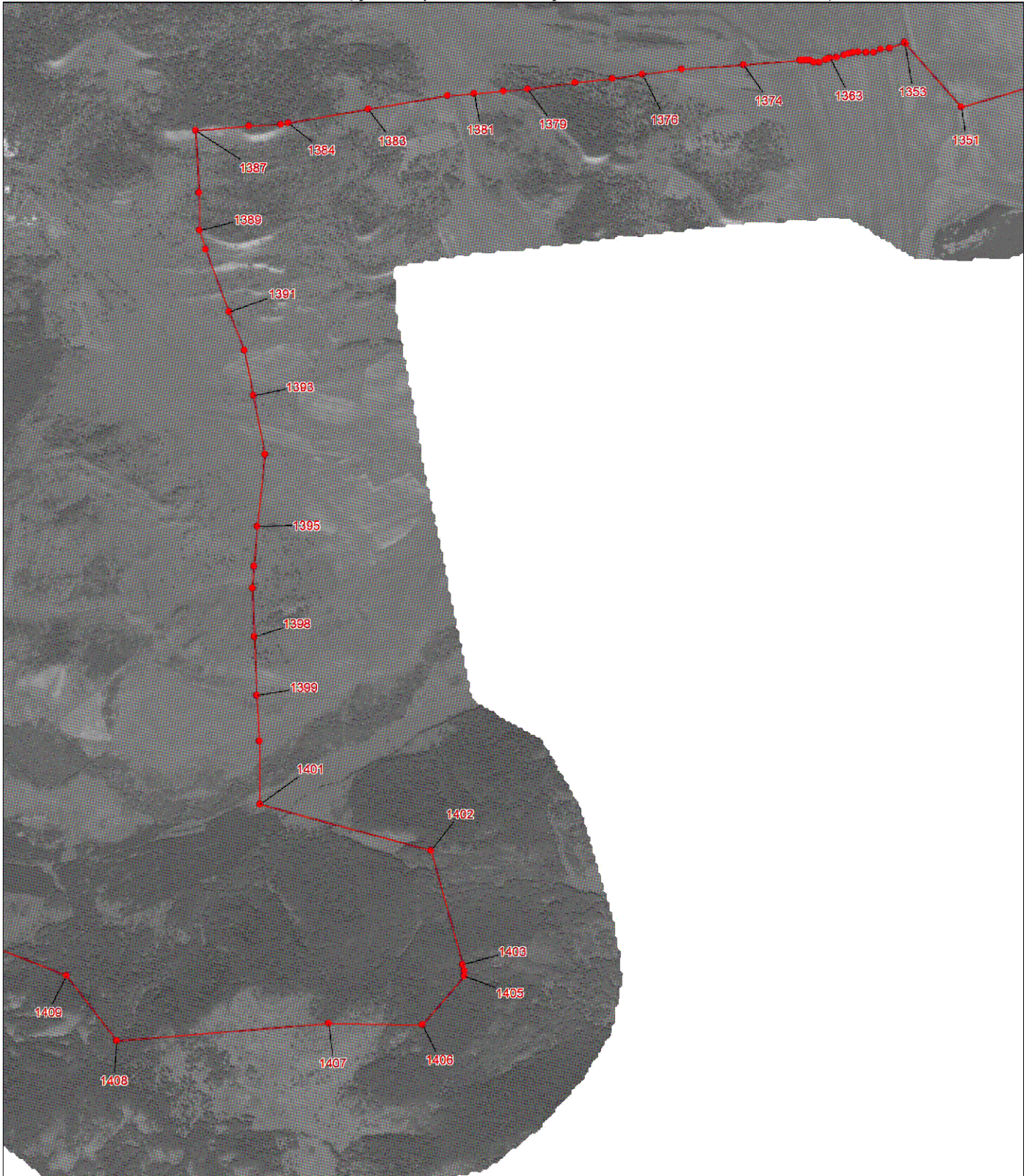


Масштаб 1:25000

Условные обозначения:




	Граница муниципального образования
	Характерная точка границы муниципального образования
	Надписи номеров характерных точек границы муниципального образования

## Выносной лист № 53 (граница муниципального образования от точки 1351 до точки 1409)



Масштаб 1:25000

Условные обозначения:




	Граница муниципального образования
	Характерная точка границы муниципального образования
	Надписи номеров характерных точек границы муниципального образования

## Выносной лист № 54 (граница муниципального образования от точки 1341 до точки 1350)

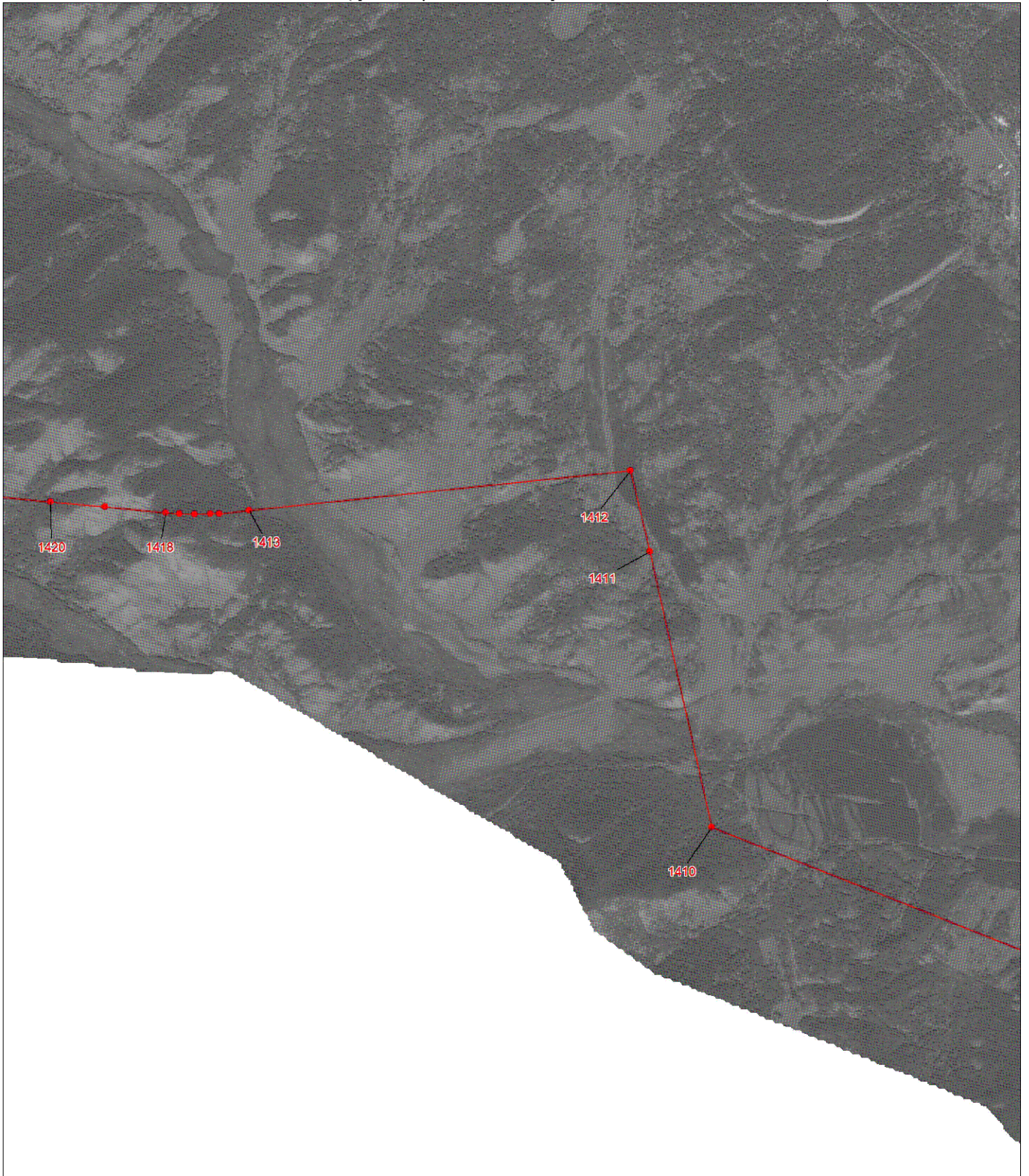


Масштаб 1:25000

Условные обозначения:




	Граница муниципального образования
	Характерная точка границы муниципального образования
	Надписи номеров характерных точек границы муниципального образования

## Выносной лист № 55 (граница муниципального образования от точки 1410 до точки 1420)



Масштаб 1:25000

Условные обозначения:

	Граница муниципального образования
	Характерная точка границы муниципального образования
	Надписи номеров характерных точек границы муниципального образования