



ПРАВИТЕЛЬСТВО КРАСНОЯРСКОГО КРАЯ

ПОСТАНОВЛЕНИЕ

17.01.2017

г. Красноярск

№ 16-п

Об утверждении границ зон охраны объектов культурного наследия федерального и регионального значения, расположенных в г. Енисейске, особых режимов использования земель и требований к градостроительным регламентам в границах данных зон охраны

В соответствии со статьей 34 Федерального закона от 25.06.2002 № 73-ФЗ «Об объектах культурного наследия (памятниках истории и культуры) народов Российской Федерации», постановлением Правительства Российской Федерации от 12.09.2015 № 972 «Об утверждении Положения о зонах охраны объектов культурного наследия (памятников истории и культуры) народов Российской Федерации и о признании утратившими силу отдельных положений нормативных правовых актов Правительства Российской Федерации», статьей 103 Устава Красноярского края, статьей 7 Закона Красноярского края от 23.04.2009 № 8-3166 «Об объектах культурного наследия (памятниках истории и культуры) народов Российской Федерации, расположенных на территории Красноярского края» ПОСТАНОВЛЯЮ:

1. Утвердить границы зон охраны объектов культурного наследия федерального и регионального значения, расположенных в г. Енисейске, согласно приложению № 1.

2. Утвердить особые режимы использования земель и требования к градостроительным регламентам в границах зон охраны объектов культурного наследия федерального и регионального значения, расположенных в г. Енисейске, согласно приложению № 2.

3. Опубликовать постановление на «Официальном интернет-портале правовой информации Красноярского края» ([www.zakon.krskstate.ru](http://www.zakon.krskstate.ru)) и в газете «Наш Красноярский край».

4. Постановление вступает в силу через 10 дней после его официального опубликования.



Первый заместитель  
Губернатора края –  
председатель  
Правительства края

В.П. Томенко

**Границы зон охраны объектов культурного наследия федерального  
и регионального значения, расположенных в городе Енисейске**

1. Единая охранная зона объектов культурного наследия:  
федерального значения «Амбар (дер.)», кон. XIX в., ул. Кирова, 72/5  
(ул. Кирова, 72);

регионального значения: «Застройка улицы: здание женской гимназии, 1890-е гг.; жилой дом (дерево), сер. XIX в.; усадьба (дерево), сер. XIX в.: дом жилой; ворота; усадьба (дерево), сер. XIX в.: дом жилой; ворота», ул. Кирова, 68, 70, 76, 78; «Дом с лавкой», 1914 г., пер. Партизанский, 3 (далее – зона ООЗ-1Ф\*).

Внешние границы:

северная граница от поворотной точки 1, от осевой линии переулка Партизанский, до поворотной точки 20 проходит в юго-восточном направлении, имея перегибы в поворотных точках 2, 3, 4, 5, 6, 7, 8, 9, 10, 11, 12, 13, 14, 15, 16, 17, 18 и 19. Граница частично проходит по границе земельного участка с кадастровым номером 24:47:0010279:48, далее совпадает с границами территорий охранной зоны объектов культурного наследия 10Ф, 8Ф и 7Ф, затем проходит по границе территории охранной зоны объекта культурного наследия по ул. Кирова, 68, до края дорожного полотна улицы Горького. Протяженность границы – 400,64 м;

восточная граница от поворотной точки 20 до поворотной точки 21 идет в юго-западном направлении, вдоль края дорожного полотна улицы Горького до линии застройки по улице Кирова. Протяженность границы – 67,04 м;

южная граница от поворотной точки 21 до поворотной точки 24, имея перегибы в поворотных точках 22 и 23, идет в северо-западном направлении, вдоль линии застройки по улице Кирова, до условной точки пересечения осевых линий улицы Кирова и переулка Партизанский. Протяженность границы – 206,65 м;

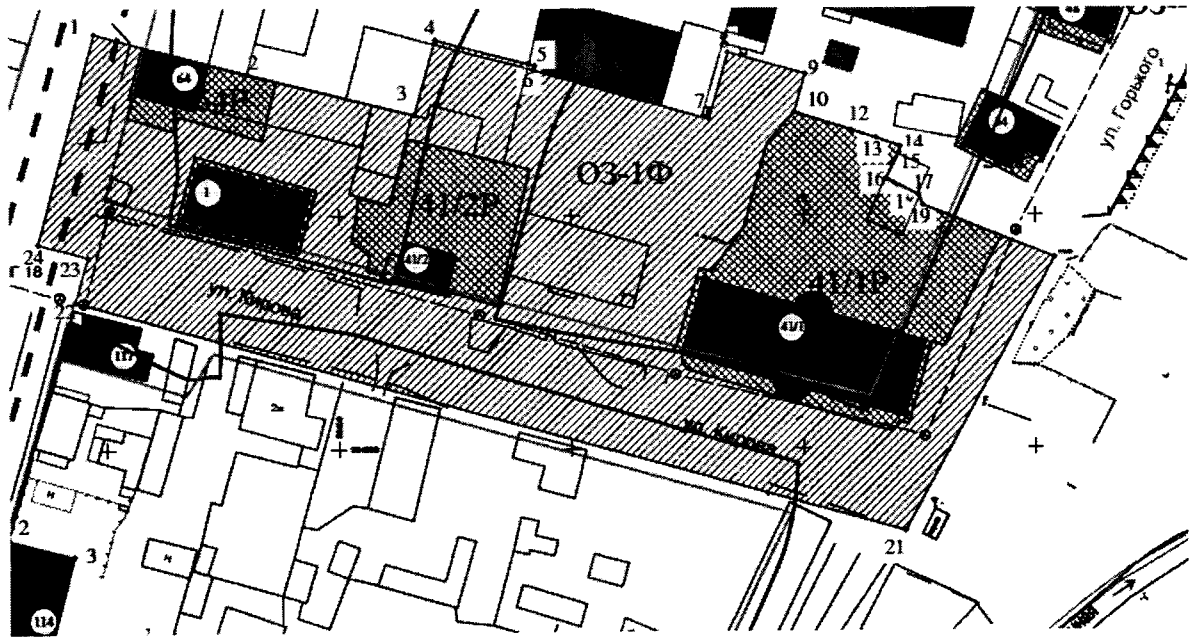
западная граница от поворотной точки 24 до поворотной точки 1 проходит в северо-восточном направлении, совпадает с осью переулка Партизанский. Протяженность границы – 46,76 м.

Внутренними границами являются утвержденные приказами министерства культуры Красноярского края от 13.11.2013 № 528, от 23.12.2013 № 645, 646 границы территорий объектов культурного наследия: федерального значения: «Амбар (дер.)», кон. XIX в., ул. Кирова, 72; регионального значения: «Застройка улицы: здание женской гимназии, 1890-е гг.; жилой дом (дерево), сер. XIX в.; усадьба (дерево), сер. XIX в.: дом жилой; ворота; усадьба (дерево), сер. XIX в.: дом жилой; ворота», ул. Кирова, 68, 70, 76, 78; «Дом с лавкой», 1914 г., пер. Партизанский, 3.

Координаты поворотных точек границы зоны ООЗ-1Ф  
(система координат – местная № 167 (г. Енисейск))

№ поворотной точки	Координаты характерных точек в местной системе координат (МСК-167)		Координаты характерных точек во Всемирной геодезической системе координат (WGS-84)		Площадь, м <sup>2</sup>
	X	Y	северной широты	восточной долготы	
1	904139.33	58947.21	58°27'14,02948"N	92°10'48,62282"E	13300 ± 73
2	904130.54	58980.33	58°27'13,75847"N	92°10'50,67148"E	
3	904121.88	59016.35	58°27'13,49279"N	92°10'52,89883"E	
4	904138.14	59020.85	58°27'14,02003"N	92°10'53,16407"E	
5	904132.5	59042.21	58°27'13,84617"N	92°10'54,48528"E	
6	904131.5	59041.94	58°27'13,81375"N	92°10'54,46938"E	
7	904120.75	59079.8	58°27'13,48123"N	92°10'56,81174"E	
8	904135.16	59083.97	58°27'13,94856"N	92°10'57,05804"E	
9	904130.58	59100.56	58°27'13,80707"N	92°10'58,08434"E	
10	904122.3	59098.13	58°27'13,53853"N	92°10'57,94073"E	
11	904118.38	59110.43	58°27'13,41668"N	92°10'58,70203"E	
12	904116.63	59115.69	58°27'13,36219"N	92°10'59,02766"E	
13	904114.81	59121.00	58°27'13,30546"N	92°10'59,35641"E	
14	904113.51	59120.71	58°27'13,26333"N	92°10'59,33951"E	
15	904107.95	59117.87	58°27'13,08253"N	92°10'59,16857"E	
16	904104.45	59124.71	58°27'12,97211"N	92°10'59,59292"E	
17	904104.43	59124.85	58°27'12,97152"N	92°10'59,60156"E	
18	904102.13	59125.86	58°27'12,89759"N	92°10'59,66556"E	
19	904090.77	59154.25	58°27'12,54161"N	92°11'01,42447"E	
20	904032.04	59121.92	58°27'10,63094"N	92°10'59,47516"E	
21	904081.69	58943.11	58°27'12,16511"N	92°10'48,41339"E	
22	904091.24	58945.83	58°27'12,47481"N	92°10'48,57391"E	
23	904094.23	58935.13	58°27'12,56722"N	92°10'47,91195"E	
24	904094.23	58935.13	58°27'12,56722"N	92°10'47,91195"E	

## Графическое изображение границы зоны ООЗ-1Ф



2. Охранная зона объекта культурного наследия федерального значения «Здание присутственных мест», 1780 г., ул. Кирова, 79 (пер. Партизанский, 8) (далее – зона ОЗ-2Ф\*)

Внешние границы:

северная граница от поворотной точки 1 до поворотной точки 2 проходит в юго-восточном направлении по оси ул. Кирова, протяженность границы – 128,92 м;

восточная граница от поворотной точки 2 до поворотной точки 3 идет в юго-западном направлении по западной границе земельного участка с кадастровым номером 24:47:0010280:17, протяженность границы – 62,83 м;

южная граница от поворотной точки 3 до поворотной точки 4 идет в северо-западном направлении перпендикулярно пер. Партизанский, далее до поворотной точки 5 в северо-восточном направлении вдоль торца здания по ул. Кирова, 79 (пер. Партизанский, 8), до поворотной точки 6 в северо-западном направлении вдоль фасада здания по ул. Кирова, 79 (пер. Партизанский, 8), до поворотной точки 7 в северо-восточном направлении, далее до поворотной точки 8 в северо-западном направлении по линии застройки ул. Кирова, протяженность границы – 179,89 м;

западная граница от поворотной точки 8 до поворотной точки 1 в северо-восточном направлении перпендикулярно ул. Кирова, протяженность границы – 10,39 м.

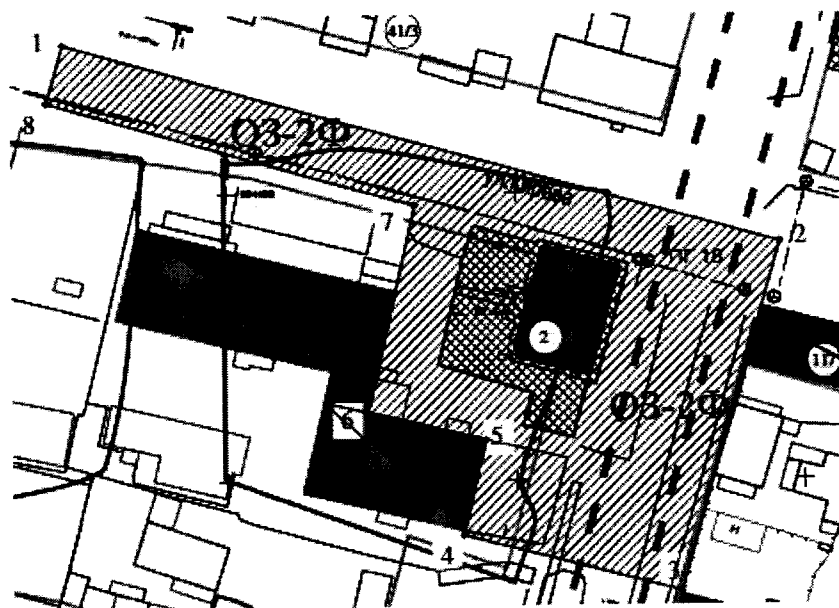
Внутренними границами являются утвержденные приказом министерства культуры Красноярского края от 13.11.2013 № 528 границы территории объекта культурного наследия федерального значения «Здание присутственных мест», 1780 г., ул. Кирова, 79/пер. Партизанский, 8.



Координаты поворотных точек границы зоны ОЗ-2Ф  
(система координат – местная № 167 (г. Енисейск))

№ поворотной точки	Координаты характерных точек в местной системе координат (МСК-167)		Координаты характерных точек во Всемирной геодезической системе координат (WGS-84)		Площадь, м <sup>2</sup>
	X	Y	северной широты	восточной долготы	
1	904125.97	58821.67	58°27'13,54817"N	92°10'40,89260"E	3493 ± 66
2	904091.24	58945.83	58°27'12,47481"N	92°10'48,57391"E	
3	904030.81	58928.62	58°27'10,51511"N	92°10'47,55829"E	
4	904040.64	58890.82	58°27'10,81787"N	92°10'45,22035"E	
5	904057.16	58894.78	58°27'11,35331"N	92°10'45,45206"E	
6	904062.09	58874.35	58°27'11,50457"N	92°10'44,18874"E	
7	904097.82	58882.56	58°27'12,66250"N	92°10'44,66802"E	
8	904115.96	58818.87	58°27'13,22357"N	92°10'40,72751"E	

Графическое изображение границы зоны ОЗ-2Ф



Зона регулирования застройки и хозяйственной деятельности объекта культурного наследия федерального значения «Здание присутственных мест», 1780 г., ул. Кирова, 79 (пер. Партизанский, 8) (далее – зона ЗРЗ 1-2Ф\*).

Участок 1:

северная граница от поворотной точки 1 до поворотной точки 2 идет в юго-восточном направлении вдоль линии застройки по ул. Кирова, далее до поворотной точки 3 в юго-западном направлении, затем до поворотной точки 4 в юго-восточном направлении, в юго-западном направлении до поворотной точки 5, далее до поворотной точки 6 в юго-восточном направлении перпендикулярно линии застройки по пер. Партизанский, протяженность границы – 154,16 м;

восточная граница от поворотной точки 6 до поворотной точки 7 в юго-западном направлении по линии застройки по пер. Партизанский, протяженность границы – 50,11 м;

южная граница от поворотной точки 7 до поворотной точки 8 проходит в северо-западном направлении вдоль линии застройки по ул. Рабоче-Крестьянская, затем в северо-восточном направлении до поворотной точки 9, до поворотной точки 10 в северо-западном направлении, до поворотной точки 13, имея перегибы в поворотных точках 11, 12 в северо-восточном направлении, затем в северо-западном направлении до поворотной точки 14, протяженность границы – 156,72 м;

западная граница от поворотной точки 14 до поворотной точки 1, имея перегибы в поворотных точках 15 и 16, идет в северо-восточном направлении, протяженность границы – 50,87 м.

Участок 2:

северная граница от поворотной точки 1 до поворотной точки 2 идет в юго-восточном направлении вдоль линии застройки по ул. Кирова, протяженность границы – 86,76 м;

восточная граница проходит от поворотной точки 2 до поворотной точки 5 в южном направлении, протяженность границы – 51,25 м;

южная граница от поворотной точки 5 до поворотной точки 6 проходит в северо-западном направлении, затем от поворотной точки 6 граница идет до поворотной точки 7 в юго-западном направлении, далее в северо-западном направлении до поворотной точки 12, имея перегибы в поворотных точках 8, 9, 10, 11, протяженность границы – 107,79 м;

западная граница от поворотной точки 12 до поворотной точки 1 идет в северо-восточном направлении вдоль линии застройки по пер. Партизанский, протяженность границы – 52,90 м.

Координаты поворотных точек границы зоны ЗРЗ 1-2Ф  
(система координат – местная № 167 (г. Енисейск))

№ поворотной точки	Координаты характерных точек в местной системе координат (МСК-167)		Координаты характерных точек во Всемирной геодезической системе координат (WGS-84)		Площадь, м <sup>2</sup>
	X	Y	северной широты	восточной долготы	
Участок 1					
1	904115.96	58818.87	58°27'13,22357"N	92°10'40,72751"E	5504 ± 51
2	904097.82	58882.56	58°27'12,66250"N	92°10'44,66802"E	
3	904062.09	58874.35	58°27'11,50457"N	92°10'44,18874"E	
4	904057.16	58894.78	58°27'11,35331"N	92°10'45,45206"E	
5	904040.64	58890.82	58°27'10,81787"N	92°10'45,22035"E	
6	904037.29	58903.72	58°27'10,71470"N	92°10'46,01821"E	
7	903988.81	58891	58°27'09,14295"N	92°10'45,27047"E	
8	903999.29	58855.24	58°27'09,46751"N	92°10'43,05784"E	
9	904023.86	58861.62	58°27'10,26406"N	92°10'43,43268"E	
10	904025.37	58856.56	58°27'10,31086"N	92°10'43,11957"E	

11	904040.87	58861.48	58°27'10,81372"N	92°10'43,41123"E	
12	904048.19	58863.02	58°27'11,05089"N	92°10'43,50067"E	
13	904055.32	58864.72	58°27'11,28198"N	92°10'43,60011"E	
14	904068.62	58808.55	58°27'11,68960"N	92°10'40,12693"E	
15	904076.2	58810.58	58°27'11,93537"N	92°10'40,24637"E	
16	904076.69	58808.28	58°27'11,95029"N	92°10'40,10420"E	
Участок 2					
1	904081.69	58943.11	58°27'12,16511"N	92°10'48,41339"E	4350 ± 08
2	904058.48	59026.71	58°27'11,44796"N	92°10'53,58519"E	
3	904034.81	59019.42	58°27'10,68015"N	92°10'53,15350"E	
4	904031.1	59029.46	58°27'10,56421"N	92°10'53,77530"E	
5	904015.94	59025.06	58°27'10,07255"N	92°10'53,51540"E	
6	904023.92	58997.33	58°27'10,31952"N	92°10'51,79974"E	
7	904016.5	58994.59	58°27'10,07865"N	92°10'51,63638"E	
8	904024.29	58967.87	58°27'10,31987"N	92°10'49,98312"E	
9	904022.69	58967.45	58°27'10,26800"N	92°10'49,95843"E	
10	904028.98	58943.26	58°27'10,46174"N	92°10'48,46228"E	
11	904027.13	58942.76	58°27'10,40176"N	92°10'48,43285"E	
12	904030.81	58928.62	58°27'10,51511"N	92°10'47,55829"E	

Графическое изображение границы зоны ЗРЗ 1-2Ф



3. Охранная зона объекта культурного наследия федерального значения «Усадьба купца Кытманова», кон. XIX в., ул. Кирова, 82 (далее – зона ОЗ-3Ф\*):

северная граница от поворотной точки 1 до поворотной точки 21, имея перегибы в поворотных точках 2, 3, 4, 5, 6, 7, 8, 9, 10, 11, 12, 13, 14, 15, 16, 17, 18, 19, 20, проходит в юго-восточном направлении вдоль южной границы земельного участка с кадастровым номером 24:47:0010270:11, протяженность границы – 161,71 м;

восточная граница от поворотной точки 21 до поворотной точки 22 идет в юго-западном направлении перпендикулярно ул. Кирова, протяженность границы – 12,27 м;

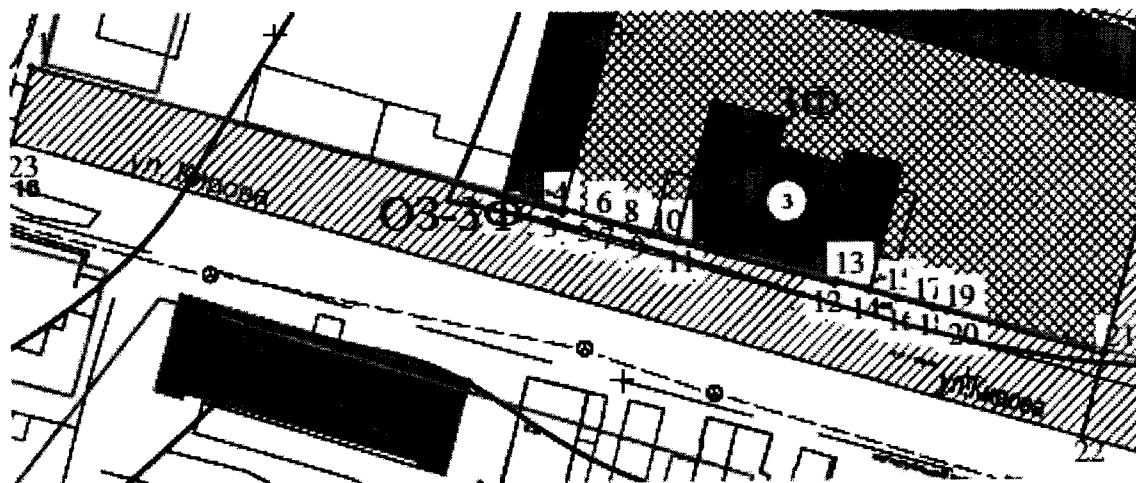
южная граница от поворотной точки 22 до поворотной точки 23 проходит в северо-западном направлении по оси ул. Кирова, протяженность границы – 160,46 м;

западная граница от поворотной точки 23 до поворотной точки 1 идет в северо-восточном направлении перпендикулярно оси ул. Кирова, протяженность границы – 11,25 м.

**Координаты поворотных точек границы зоны ОЗ-3Ф  
(система координат – местная № 167 (г. Енисейск))**

№ поворотной точки	Координаты характерных точек в местной системе координат (МСК-167)		Координаты характерных точек во Всемирной геодезической системе координат (WGS-84)		Площадь, м <sup>2</sup>
	X	Y	северной широты	восточной долготы	
1	904195.55	58614.72	58°27'15,71480"N	92°10'28,08024"E	1864± 56
2	904176.42	58683.11	58°27'15,12371"N	92°10'32,31142"E	
3	904174.1	58691.46	58°27'15,05204"N	92°10'32,82800"E	
4	904174.68	58691.61	58°27'15,07085"N	92°10'32,83681"E	
5	904173.25	58696.27	58°27'15,02648"N	92°10'33,12521"E	
6	904172.92	58697.27	58°27'15,01621"N	92°10'33,18712"E	
7	904172.66	58698.15	58°27'15,00816"N	92°10'33,24157"E	
8	904171.69	58701.27	58°27'14,97805"N	92°10'33,43467"E	
9	904171.43	58702.12	58°27'14,96998"N	92°10'33,48728"E	
10	904170.89	58703.9	58°27'14,95324"N	92°10'33,59744"E	
11	904169.82	58707.91	58°27'14,92025"N	92°10'33,84549"E	
12	904163.61	58730.92	58°27'14,72867"N	92°10'35,26889"E	
13	904164.19	58731.07	58°27'14,74748"N	92°10'35,27770"E	
14	904162.74	58735.6	58°27'14,70241"N	92°10'35,55810"E	
15	904161.51	58739.71	58°27'14,66429"N	92°10'35,81244"E	
16	904161.23	58740.89	58°27'14,65571"N	92°10'35,88541"E	
17	904160.99	58741.7	58°27'14,64827"N	92°10'35,93553"E	
18	904160.1	58744.98	58°27'14,62081"N	92°10'36,13843"E	
19	904159.95	58745.83	58°27'14,61630"N	92°10'36,19095"E	
20	904159.64	58747.03	58°27'14,60675"N	92°10'36,26518"E	
21	904153.3	58769.54	58°27'14,41077"N	92°10'37,65785"E	
22	904141.45	58766.34	58°27'14,02655"N	92°10'37,46949"E	
23	904184.67	58611.8	58°27'15,36204"N	92°10'27,90844"E	

## Графическое изображение границы зоны ОЗ-3Ф



3.1. Зона регулирования застройки и хозяйственной деятельности объекта культурного наследия федерального значения «Усадьба купца Кытманова», кон. XIX в., ул. Кирова, 82 (далее – зона ЗРЗ 1-3Ф\*).

## Участок 1:

северная граница от поворотной точки 1 до поворотной точки 4, имея перегибы в поворотных точках 2 и 3, проходит в юго-восточном направлении по северным границам земельных участков с кадастровыми номерами 24:47:0010132:39, 24:47:0010132:34, 24:47:0010132:35, протяженность границы – 157,48 м;

восточная граница от поворотной точки 4 до поворотной точки 5 проходит в юго-западном направлении перпендикулярно оси ул. Кирова, протяженность границы – 110,60;

южная граница от поворотной точки 5 до поворотной точки 7, имея перегиб в поворотной точке 6, идет в северо-западном направлении по оси ул. Кирова, протяженность границы – 158,60;

западная граница от поворотной точки 7 до поворотной точки 1, имея перегибы в поворотных точках 8, 9, 10, 11, 12, 13, идет в северо-восточном направлении, проходя по западной границе земельного участка с кадастровым номером 24:47:0010132:39, протяженность границы – 110,33 м.

## Участок 2:

северная граница от поворотной точки 1 до поворотной точки 2 проходит в юго-восточном направлении по оси ул. Кирова, протяженность границы – 229,64 м;

восточная граница проходит от поворотной точки 2 до поворотной точки 8, имея перегибы в поворотных точках 3, 4, 5, 6, 7, в юго-западном направлении, протяженность границы – 68,11 м;

южная граница от поворотной точки 8 до поворотной точки 13, имея перегибы в поворотных точках 9, 10, 11, 12, идет в северо-западном направлении, проходя по северным границам земельных участков с кадастровыми номерами 24:47:0010271:3, 24:47:0010271:13, далее до поворотной точки 14 в юго-западном направлении по западной границе земельного участка с кадастровым номером

24:47:0010271:13, далее граница идет в северо-западном направлении до поворотной точки 15 и далее до поворотной точки 16 в юго-западном направлении, затем по линии застройки в северо-западном направлении до поворотной точки 17, протяженность границы – 280,11 м;

западная граница от поворотной точки 17 до поворотной точки 1 проходит в северо-восточном направлении вдоль ул. Бабкина, протяженность границы – 115,23 м.

Участок 3:

северная граница от поворотной точки 1 до поворотной точки 2 проходит в юго-восточном направлении, протяженность границы – 40,97 м;

восточная граница от поворотной точки 2 до поворотной точки 3 проходит в юго-западном направлении, протяженность границы – 12,62 м;

южная граница от поворотной точки 3 до поворотной точки 4 идет в северо-западном направлении, протяженность границы – 41,19 м;

западная граница от поворотной точки 4 до поворотной точки 1 идет в северо-восточном направлении, протяженность границы – 12,62 м.

**Координаты поворотных точек границы зоны ЗРЗ 1-3Ф  
(система координат – местная № 167 (г. Енисейск))**

№ поворотной точки	Координаты характерных точек в местной системе координат (МСК-167)		Координаты характерных точек во Всемирной геодезической системе координат (WGS-84)		Площадь, м <sup>2</sup>
	X	Y	северной широты	восточной долготы	
<b>Участок 1</b>					
1	904329.81	58488.75	58°27'20,00360"N	92°10'20,21137"E	17271±38
2	904293.47	58630.06	58°27'20,00360"N	92°10'20,21137"E	
3	904294.32	58630.3	58°27'18,88537"N	92°10'28,95191"E	
4	904291.52	58640.42	58°27'18,91293"N	92°10'28,96606"E	
5	904184.67	58611.8	58°27'18,82646"N	92°10'29,59217"E	
6	904187.83	58600.51	58°27'15,36204"N	92°10'27,90844"E	
7	904224.98	58458.41	58°27'15,45967"N	92°10'27,20994"E	
8	904271.78	58471.14	58°27'16,60374"N	92°10'18,42030"E	
9	904271.94	58470.7	58°27'18,12124"N	92°10'19,16965"E	
10	904282.18	58473.83	58°27'18,12624"N	92°10'19,14240"E	
11	904283	58473.28	58°27'18,45841"N	92°10'19,32761"E	
12	904288.14	58474.66	58°27'18,48469"N	92°10'19,29307"E	
13	904296.61	58480.14	58°27'18,65135"N	92°10'19,37426"E	
<b>Участок 2</b>					
1	904187.83	58600.51	58°27'15,45967"N	92°10'27,20994"E	19280±64
2	904125.97	58821.67	58°27'13,54817"N	92°10'40,89260"E	
3	904115.96	58818.87	58°27'13,22357"N	92°10'40,72751"E	
4	904076.69	58808.28	58°27'11,95029"N	92°10'40,10420"E	
5	904076.2	58810.58	58°27'11,93537"N	92°10'40,24637"E	
6	904068.62	58808.55	58°27'11,68960"N	92°10'40,12693"E	
7	904069.35	58805.47	58°27'11,71197"N	92°10'39,93648"E	
8	904065.76	58804.67	58°27'11,59564"N	92°10'39,88987"E	
9	904070.34	58784.82	58°27'11,73580"N	92°10'38,66256"E	

10	904076.5	58758.93	58°27'11,92463"N	92°10'37,06167"E	
11	904081.44	58733.86	58°27'12,07435"N	92°10'35,51224"E	
12	904082.94	58728.27	58°27'12,12061"N	92°10'35,16646"E	
13	904096.9	58680.74	58°27'12,55293"N	92°10'32,22543"E	
14	904079.35	58676.38	58°27'11,98403"N	92°10'31,96989"E	
15	904086.93	58649.25	58°27'12,21824"N	92°10'30,29145"E	
16	904057.31	58640.97	58°27'11,25772"N	92°10'29,80337"E	
17	904077.18	58568.35	58°27'11,87103"N	92°10'25,31095"E	
Участок 3					
1	904199,67	58646,84	58°27'15,1308"N	92°10'30,018"E	518±44
2	904188,63	58686,29	58°27'14,7888"N	92°10'32,4588"E	
3	904176,42	58686,11	58°27'14,3928"N	92°10'32,4588"E	
4	904187,52	58643,44	58°27'14,7348"N	92°10'29,8164"E	

### Графическое изображение границы зоны ЗРЗ 1-3Ф



3.2. Зона охраняемого природного ландшафта объекта культурного наследия федерального значения «Усадьба купца Кытманова», кон. XIX в., ул. Кирова, 82 (далее – зона Л 2-3Ф\*):

северная граница от поворотной точки 1 до поворотной точки 2 идет в юго-восточном направлении вдоль линии застройки по ул. Ленина, протяженность границы – 70,71 м;

восточная граница от поворотной точки 2 до поворотной точки 4, имея перегиб в поворотной точке 3, проходит в южном направлении, протяженность границы – 86,88 м;

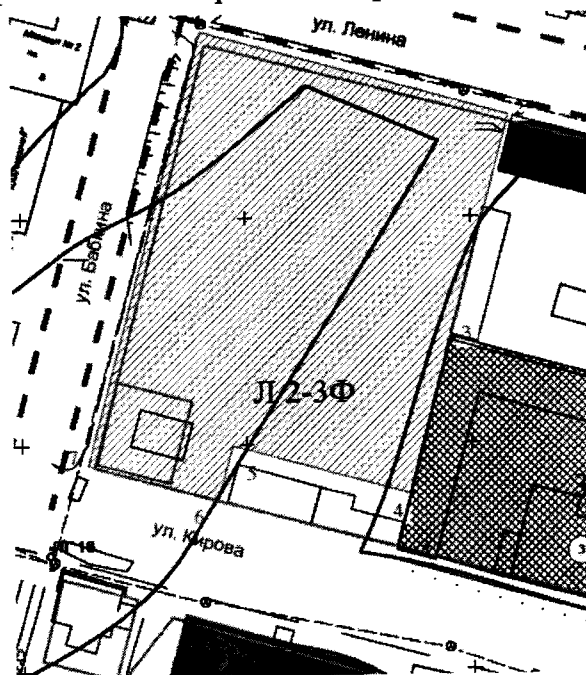
южная граница от поворотной точки 4 до поворотной точки 7 проходит в северо-западном направлении, имея перегибы в точках 5 и 6, протяженность границы – 83,42 м;

западная граница от поворотной точки 7 до поворотной точки 1 идет в северо-восточном направлении вдоль линии застройки по ул. Бабкина, протяженность границы – 99,35 м.

Координаты поворотных точек границы зоны Л 2-3Ф  
(система координат – местная № 167 (г. Енисейск))

№ поворотной точки	Координаты характерных точек в местной системе координат (МСК-167)		Координаты характерных точек во Всемирной геодезической системе координат (WGS-84)		Площадь, м <sup>2</sup>
	X	Y	северной широты	восточной долготы	
1	904291.52	58640.42	58°27'18,82646"N	92°10'29,59217"E	6518 ± 74
2	904272.61	58708.55	58°27'18,24236"N	92°10'33,80724"E	
3	904223.5	58695.4	58°27'16,65006"N	92°10'33,03358"E	
4	904188,63	58686,29	58°27'14,7888"N	92°10'32,4588"E	
5	904199,67	58646,84	58°27'15,1308"N	92°10'30,018"E	
6	904187,52	58643,44	58°27'14,7348"N	92°10'29,8164"E	
7	904195.55	58614.72	58°27'15,71480"N	92°10'28,08024"E	

Графическое изображение границы зоны Л 2-3Ф





#### 4. Единая охранная зона объектов культурного наследия:

федерального значения: «Комплекс жилых зданий (дер.), кон. XIX в.», ул. Ленина, 74, ул. Ленина, 76, ул. Ленина, 80;

регионального значения: «Дом, в котором в 1894–1911 гг. жил Васильев Юлий Николаевич, врач-гуманист, член комитета помощи политссыльным и заключенным», ул. Ленина, 57; «Комплекс жилой застройки, 2-я пол. XIX в.: Дом жилой (дерево); усадьба (дерево), 2-я пол. XIX в.: флигель, ворота; дом жилой с лавкой (дерево), кон. XIX в.», ул. Ленина, 61 (угол ул. Ванеева), 78, 82; «Дом Щукина», XIX в, ул. Ленина, 70 (далее – зона ООЗ-4Ф\*).

#### Внешние границы:

северная граница от поворотной точки 1 до поворотной точки 2 идет в юго-восточном направлении вдоль линии застройки по ул. Ленина, далее до поворотной точки 3 в северо-восточном направлении, до поворотной точки 4 в юго-восточном направлении, затем до поворотной точки 5 в северо-восточном направлении, далее граница идет до поворотной точки 6 в юго-восточном направлении, поворачивает на юго-запад и идет до поворотной точки 7, далее до поворотной точки 8 в юго-восточном направлении, затем граница идет в юго-западном направлении до поворотной точки 13, имея перегибы в поворотных точках 9, 10, 11, 12, от поворотной точки 13 идет до поворотной точки 14 в юго-восточном направлении вдоль линии застройки по ул. Ленина, протяженность границы – 369,77 м;

восточная граница от поворотной точки 14 до поворотной точки 15 идет в юго-западном направлении, протяженность границы – 23,02 м;

южная граница от поворотной точки 15 до поворотной точки 16 проходит в северо-западном направлении вдоль линии застройки по ул. Ленина, далее до поворотной точки 17 в юго-западном направлении, до поворотной точки 20, имея перегибы в поворотных точках 18 и 19, идет в северо-западном направлении, затем до поворотной точки 22, имея перегиб в поворотной точке 21, граница идет в северо-восточном направлении, от поворотной точки 22 в северо-западном направлении, поворачивая к поворотной точке 23, далее в юго-западном направлении проходит до поворотной точки 24, до поворотной точки 25 в северо-западном направлении, протяженность границы – 355,38;

западная граница от поворотной точки 25 до поворотной точки 1 в северо-восточном направлении по оси ул. Ванеева, протяженность границы – 53,23 м.

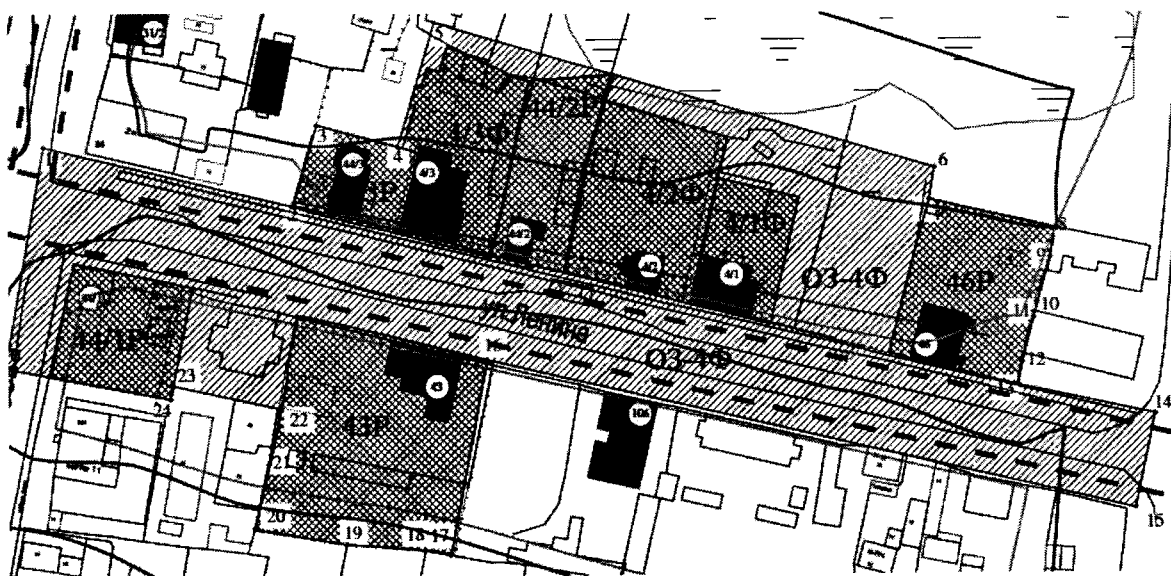
Внутренними границами являются утвержденные приказами министерства культуры Красноярского края от 13.11.2013 № 528 и от 23.12.2013 № 646 границы территорий объектов культурного наследия: федерального значения: «Комплекс жилых зданий (дер.), кон. XIX в.», ул. Ленина, 74, ул. Ленина, 76, ул. Ленина, 80; регионального значения: «Дом, в котором в 1894–1911 гг. жил Васильев Юлий Николаевич, врач-гуманист, член комитета помощи политссыльным и заключенным», ул. Ленина, 57; «Комплекс жилой застройки, 2-я пол. XIX в.: Дом жилой (дерево); усадьба (дерево), 2-я пол. XIX в.: флигель, ворота; дом жилой с лавкой (дерево),

кон. XIX в.», ул. Ленина, 61 (угол ул. Ванеева), 78, 82; «Дом Щукина», XIX в, ул. Ленина, 70.

Координаты поворотных точек границы зоны ООЗ-4Ф  
(система координат – местная № 167 (г. Енисейск))

№ поворотной точки	Координаты характерных точек в местной системе координат (МСК-167)		Координаты характерных точек во Всемирной геодезической системе координат (WGS-84)		Площадь, м <sup>2</sup>
	X	Y	северной широты	восточной долготы	
1	904037.05	59708.93	58°27'11,02200"N	92°11'35,66332"E	18367 ± 21
2	904022.79	59769.06	58°27'10,58447"N	92°11'39,38117"E	
3	904042.06	59775	58°27'11,20952"N	92°11'39,73315"E	
4	904036.94	59794.62	58°27'11,05166"N	92°11'40,94660"E	
5	904066.67	59803.49	58°27'12,01588"N	92°11'41,47152"E	
6	904031.65	59923.84	58°27'10,93067"N	92°11'48,91755"E	
7	904024.06	59922.61	58°27'10,68491"N	92°11'48,84730"E	
8	904017.25	59952.92	58°27'10,47653"N	92°11'50,72107"E	
9	904010.14	59951.59	58°27'10,24624"N	92°11'50,64431"E	
10	903999.39	59948.61	58°27'09,89768"N	92°11'50,46849"E	
11	903995.55	59947.65	58°27'09,77321"N	92°11'50,41213"E	
12	903985.14	59944.91	58°27'09,43574"N	92°11'50,25086"E	
13	903979.71	59943.86	58°27'09,25985"N	92°11'50,19013"E	
14	903972.74	59976.92	58°27'09,04735"N	92°11'52,23354"E	
15	903950.21	59972.17	58°27'08,31742"N	92°11'51,95726"E	
16	903986.21	59815.98	58°27'09,42048"N	92°11'42,30101"E	
17	903939.65	59807.06	58°27'07,91234"N	92°11'41,78545"E	
18	903940.8	59800.91	58°27'07,94712"N	92°11'41,40543"E	
19	903942.25	59781.88	58°27'07,98661"N	92°11'40,23110"E	
20	903945.91	59759.72	58°27'08,09631"N	92°11'38,86215"E	
21	903963.28	59763.86	58°27'08,65926"N	92°11'39,10456"E	
22	903974.55	59766.24	58°27'09,02440"N	92°11'39,24296"E	
23	903980.22	59740.22	58°27'09,19755"N	92°11'37,63453"E	
24	903977	59739.57	58°27'09,09324"N	92°11'37,59684"E	
25	903984.62	59699.69	58°27'09,32403"N	92°11'35,13244"E	

## Графическое изображение границы зоны ООЗ-4Ф



Единая зона регулирования застройки и хозяйственной деятельности объекта культурного наследия:

федерального значения: «Комплекс жилых зданий (дер.), кон. XIX в.», ул. Ленина, 74, ул. Ленина, 76, ул. Ленина, 80;

регионального значения: «Дом, в котором в 1894–1911 гг. жил Васильев Юлий Николаевич, врач-гуманист, член комитета помощи политссыльным и заключенным», ул. Ленина, 57; «Комплекс жилой застройки, 2-я пол. XIX в.: Дом жилой (дерево); усадьба (дерево), 2-я пол. XIX в.: флигель, ворота; дом жилой с лавкой (дерево), кон. XIX в.», ул. Ленина, 61 (угол ул. Ванеева), 78, 82; «Дом Щукина», XIX в, ул. Ленина, 70 (далее – зона ОЗРЗ 1-4Ф\*).

Участок 1:

северная граница от поворотной точки 1 до поворотной точки 2 идет в юго-восточном направлении, от поворотной точки 2 до поворотной точки 3 в северо-восточном направлении; от поворотной точки 3 до поворотной точки 4 проходит в юго-восточном направлении, протяженность границы – 101,81 м;

восточная граница от поворотной точки 4 до поворотной точки 5 идет в юго-западном направлении перпендикулярно ул. Ленина, далее от поворотной точки 5 до поворотной точки 6 граница идет в северо-западном направлении, от поворотной точки 6 – в юго-западном направлении проходит до поворотной точки 7, протяженность границы – 71,46 м;

южная граница от поворотной точки 7 до поворотной точки 8 проходит в северо-западном направлении по линии застройки, протяженность границы – 51,49 м;

западная граница от поворотной точки 8 до поворотной точки 1, имея перегиб в поворотной точке 9, идет в северо-восточном направлении, протяженность границы – 25,76 м.

Участок 2:

северная граница от поворотной точки 1 до поворотной точки 2 идет в юго-восточном направлении, протяженность границы – 28,86 м;

восточная граница от поворотной точки 2 до поворотной точки 3 проходит в юго-западном направлении, протяженность границы – 39,1 м;

южная граница от поворотной точки 3 до поворотной точки 4 идет в северо-западном направлении, протяженность границы – 33,78 м;

западная граница от поворотной точки 4 до поворотной точки 1, имея перегибы в поворотных точках 5, 6, 7, 8, проходит в северо-восточном направлении, протяженность границы – 38,64 м.

#### Участок 3:

северная граница от поворотной точки 1 до поворотной точки 2 идет в юго-восточном направлении вдоль линии застройки по ул. Ленина, протяженность границы – 160,28 м;

восточная граница от поворотной точки 2 до поворотной точки 3 проходит в юго-западном направлении, протяженность границы – 47,93 м;

южная граница от поворотной точки 3 до поворотной точки 4 идет в северо-западном направлении, протяженность границы – 165,84 м;

западная граница от поворотной точки 4 до поворотной точки 1 проходит в северо-восточном направлении, протяженность границы – 47,4 м.

#### Участок 4:

северная граница от поворотной точки 1 до поворотной точки 2 идет в юго-восточном направлении, далее до поворотной точки 3 – в северо-восточном направлении; до поворотной точки 4 – в юго-восточном направлении, протяженность границы – 70,52 м;

восточная граница от поворотной точки 4 до поворотной точки 7, имея перегибы в поворотных точках 5 и 6, проходит в юго-западном направлении, далее граница поворачивает в северо-западном направлении и идет до поворотной точки 8, затем граница проходит до поворотной точки 9 в юго-западном направлении, протяженность границы – 99,96 м;

южная граница от поворотной точки 9 до поворотной точки 10 идет в северо-западном направлении вдоль линии застройки по ул. Кирова, протяженность границы – 32,80 м;

западная граница от поворотной точки 10 до поворотной точки 1 в северо-восточном направлении по оси ул. Ванеева, протяженность границы – 65,32 м.

### Координаты поворотных точек границы зоны ОЗРЗ 1-4Ф (система координат – местная № 167 (г. Енисейск))

№ поворотной точки	Координаты характерных точек в местной системе координат (МСК-167)		Координаты характерных точек во Всемирной геодезической системе координат (WGS-84)		Площадь, м <sup>2</sup>
	X	Y	северной широты	восточной долготы	
Участок 1					
1	904059.6	59725.44	58°27'11,75715"N	92°11'36,66456"E	2511 ± 54

2	904052.05	59758.25	58°27'11,52588"N	92°11'38,69305"E	
3	904078.23	59763.81	58°27'12,37410"N	92°11'39,01649"E	
4	904066.67	59803.49	58°27'12,01588"N	92°11'41,47152"E	
5	904036.94	59794.62	58°27'11,05166"N	92°11'40,94660"E	
6	904042.06	59775.00	58°27'11,20952"N	92°11'39,73315"E	
7	904022.79	59769.06	58°27'10,58447"N	92°11'39,38117"E	
8	904034.66	59718.95	58°27'10,94865"N	92°11'36,28287"E	
9	904048.94	59722.36	58°27'11,41146"N	92°11'36,48255"E	
<b>Участок 2</b>					
1	904017.25	59952.92	58°27'10,47653"N	92°11'50,72107"E	1213 ± 81
2	904011.61	59981.26	58°27'10,30520"N	92°11'52,47251"E	
3	903972.74	59976.92	58°27'09,04735"N	92°11'52,23354"E	
4	903979.71	59943.86	58°27'09,25985"N	92°11'50,19013"E	
5	903985.14	59944.91	58°27'09,43574"N	92°11'50,25086"E	
6	903995.55	59947.65	58°27'09,77321"N	92°11'50,41213"E	
7	903999.39	59948.61	58°27'09,89768"N	92°11'50,46849"E	
8	904010.14	59951.59	58°27'10,24624"N	92°11'50,64431"E	
<b>Участок 3</b>					
1	903986.21	59815.98	58°27'09,42048"N	92°11'42,30101"E	7724 ± 99
2	903950.21	59972.17	58°27'08,31742"N	92°11'51,95726"E	
3	903902.4	59968.67	58°27'06,77098"N	92°11'51,77666"E	
4	903939.65	59807.06	58°27'07,91234"N	92°11'41,78545"E	
<b>Участок 4</b>					
1	903984.62	59699.69	58°27'09,32403"N	92°11'35,13244"E	3373 ± 04
2	903977	59739.57	58°27'09,09324"N	92°11'37,59684"E	
3	903980.22	59740.22	58°27'09,19755"N	92°11'37,63453"E	
4	903974.55	59766.24	58°27'09,02440"N	92°11'39,24296"E	
5	903963.26	59763.85	58°27'08,65861"N	92°11'39,10395"E	
6	903945.91	59759.72	58°27'08,09631"N	92°11'38,86215"E	
7	903939.06	59757.83	58°27'07,87420"N	92°11'38,75069"E	
8	903944.33	59725.72	58°27'08,03207"N	92°11'36,76711"E	
9	903913.83	59720.5	58°27'07,04437"N	92°11'36,46784"E	
10	903920.28	59688.34	58°27'07,24034"N	92°11'34,48031"E	

## Графическое изображение границы зоны ОЗРЗ 1-4Ф



5. Охранная зона объекта культурного наследия федерального значения «Дом Грязнова», 2-я пол. XVIII в., ул. Ленина, 83 (далее – зона ОЗ-5Ф\*):

северная граница от поворотной точки 1 до поворотной точки 2 идет в юго-восточном направлении вдоль ул. Ленина, протяженность границы – 173,88 м;

восточная граница от поворотной точки 2 до поворотной точки 3 идет в юго-западном направлении, далее до поворотной точки 4 – в северо-западном направлении вдоль линии застройки по ул. Ленина, от поворотной точки 4 до поворотной точки 5 граница идет в юго-западном направлении параллельно ул. Лыткина, протяженность границы – 218,76 м;

южная граница от поворотной точки 5 до поворотной точки 6 идет в северо-западном направлении параллельно ул. Кирова, до поворотной точки 7 – в северо-восточном направлении вдоль линии застройки по ул. Лыткина, до поворотной точки 8 – в северо-западном направлении, протяженность границы – 77,95 м;

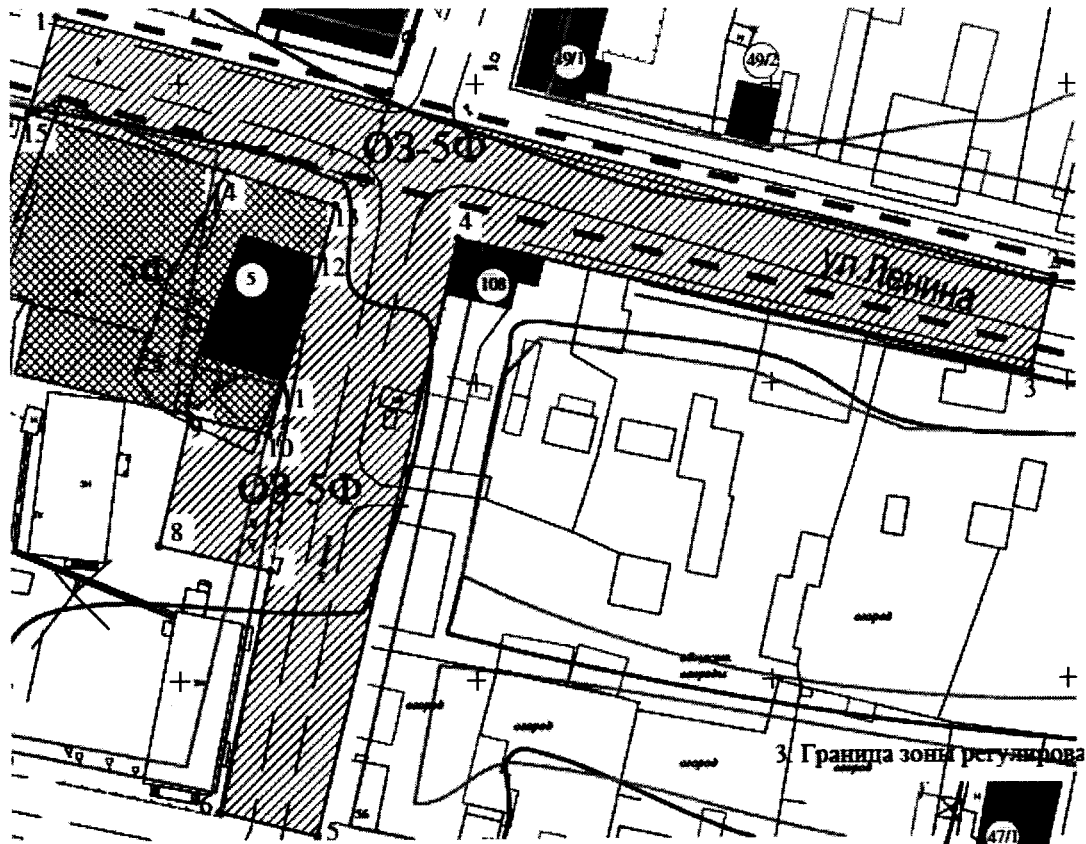
западная граница от поворотной точки 8 до поворотной точки 9 идет в северо-восточном направлении вдоль ул. Лыткина; до поворотной точки 10 – перпендикулярно в юго-восточном направлении; далее до поворотной точки 13, имея перегибы в поворотных точках 11 и 12, в северо-восточном направлении; до поворотной точки 15, имея перегиб в поворотной точке 14, граница идет в северо-западном направлении параллельно ул. Ленина; затем

от поворотной точки 15 до поворотной точки 1 граница проходит в северо-восточном направлении, протяженность границы – 146,91 м.

Координаты поворотных точек границы зоны ОЗ-5Ф  
(система координат – местная № 167 (г. Енисейск))

№ поворотной точки	Координаты характерных точек в местной системе координат (МСК-167)		Координаты характерных точек во Всемирной геодезической системе координат (WGS-84)		Площадь, м <sup>2</sup>
	X	Y	северной широты	восточной долготы	
1	904111.33	59379.43	58°27'13,29423"N	92°11'15,29272"E	722 ± 76
2	904067.58	59547.71	58°27'11,94599"N	92°11'25,70066"E	
3	904051.8	59543.75	58°27'11,43448"N	92°11'25,46823"E	
4	904074.19	59447.11	58°27'12,12040"N	92°11'19,49323"E	
5	903973.75	59423.05	58°27'08,86508"N	92°11'18,08460"E	
6	903977.77	59406.56	58°27'08,98856"N	92°11'17,06493"E	
7	904018.43	59415.37	58°27'10,30601"N	92°11'17,57782"E	
8	904022.73	59396.51	58°27'10,43761"N	92°11'16,41182"E	
9	904044.58	59401.81	58°27'11,14581"N	92°11'16,72231"E	
10	904041.36	59415.1	58°27'11,04694"N	92°11'17,54410"E	
11	904049.55	59417.47	58°27'11,31254"N	92°11'17,68412"E	
12	904071.32	59424.1	58°27'12,01867"N	92°11'18,07668"E	
13	904079.74	59426.39	58°27'12,29167"N	92°11'18,21160"E	
14	904085.32	59406.52	58°27'12,46424"N	92°11'16,98235"E	
15	904095.19	59374.72	58°27'12,77079"N	92°11'15,01435"E	

## Графическое изображение границы зоны ОЗ-5Ф



Зона регулирования застройки и хозяйственной деятельности объекта культурного наследия федерального значения «Дом Грязнова», 2-я пол. XVIII в., ул. Ленина, 83 (далее – зона ЗРЗ 1-5Ф\*)

Участок 1:

северная граница от поворотной точки 1 до поворотной точки 2 идет в юго-восточном направлении, далее от поворотной точки 2 до поворотной точки 4, имея перегиб в поворотной точке 3, граница идет в северо-восточном направлении, до поворотной точки 5 – в юго-восточном направлении перпендикулярно ул. Лыткина, протяженность границы – 58,73 м;

восточная граница от поворотной точки 5 до поворотной точки 6 идет в юго-западном направлении; далее до поворотной точки 7 – в юго-восточном направлении перпендикулярно ул. Лыткина, затем до поворотной точки 8 – в юго-западном направлении вдоль линии застройки по ул. Лыткина, протяженность границы – 83,47 м;

южная граница от поворотной точки 8 до поворотной точки 9 идет в северо-западном направлении вдоль ул. Кирова, протяженность границы – 72,7 м;

западная граница от поворотной точки 9 до поворотной точки 1, имея перегиб в поворотной точке 10, идет в северо-восточном направлении, протяженность границы – 51,32 м.

Участок 2:



северная граница от поворотной точки 1 до поворотной точки 2 идет в юго-восточном направлении вдоль ул. Ленина, протяженность границы – 99,2 м;

восточная граница от поворотной точки 2 до поворотной точки 3 идет в юго-западном направлении, протяженность границы – 100,46 м;

южная граница от поворотной точки 3 до поворотной точки 4 проходит в северо-западном направлении параллельно ул. Кирова, протяженность границы – 102,48 м;

западная граница от поворотной точки 4 до поворотной точки 1 идет в северо-восточном направлении, протяженность границы – 103,29 м.

**Координаты поворотных точек границы зоны ЗРЗ 1-5Ф  
(система координат – местная № 167 (г. Енисейск))**

№ поворотной точки	Координаты характерных точек в местной системе координат (МСК-167)		Координаты характерных точек во Всемирной геодезической системе координат (WGS-84)		Площадь, м <sup>2</sup>
	X	Y	северной широты	восточной долготы	
<b>Участок 1</b>					
1	904043.64	59352.08	58°27'11,09600"N	92°11'13,65692"E	3810 ± 55
2	904041.77	59370.21	58°27'11,04265"N	92°11'14,77611"E	
3	904047.13	59371.5	58°27'11,21638"N	92°11'14,85165"E	
4	904051.73	59372.34	58°27'11,36536"N	92°11'14,90001"E	
5	904044.58	59401.81	58°27'11,14581"N	92°11'16,72231"E	
6	904022.73	59396.51	58°27'10,43761"N	92°11'16,41182"E	
7	904018.43	59415.37	58°27'10,30601"N	92°11'17,57782"E	
8	903977.77	59406.56	58°27'08,98856"N	92°11'17,06493"E	
9	903994.99	59335.92	58°27'09,51746"N	92°11'12,69687"E	
10	904039.49	59349.98	58°27'10,96106"N	92°11'13,53054"E	
<b>Участок 2</b>					
1	904074.19	59447.11	58°27'12,12040"N	92°11'19,49323"E	10272 ± 89
2	904051.8	59543.75	58°27'11,43448"N	92°11'25,46823"E	
3	903953.37	59523.48	58°27'08,24562"N	92°11'24,29162"E	
4	903973.75	59423.05	58°27'08,86508"N	92°11'18,08460"E	

## Графическое изображение границы зоны ЗРЗ 1-5Ф



6. Охранная зона объекта культурного наследия федерального значения «Дом Савельева», 1860–1870 гг., ул. Ленина, 96 (ул. Ленина, 95) (далее – зона ОЗ-6Ф\*):

северная граница от поворотной точки 1 проходит в юго-восточном направлении до поворотной точки 2 и совпадает с осевой линией улицы Ленина, протяженность границы – 57,71 м;

восточная граница от поворотной точки 2 до поворотной точки 7, с перегибами в поворотных точках 3, 4, 5 и 6, проходит в юго-западном направлении и совпадает с линией западного фасада здания по ул. Ленина 93, протяженность границы – 80,15 м;

южная граница от поворотной точки 7 до поворотной точки 8 проходит в северо-западном направлении, протяженность границы – 39,34 м;

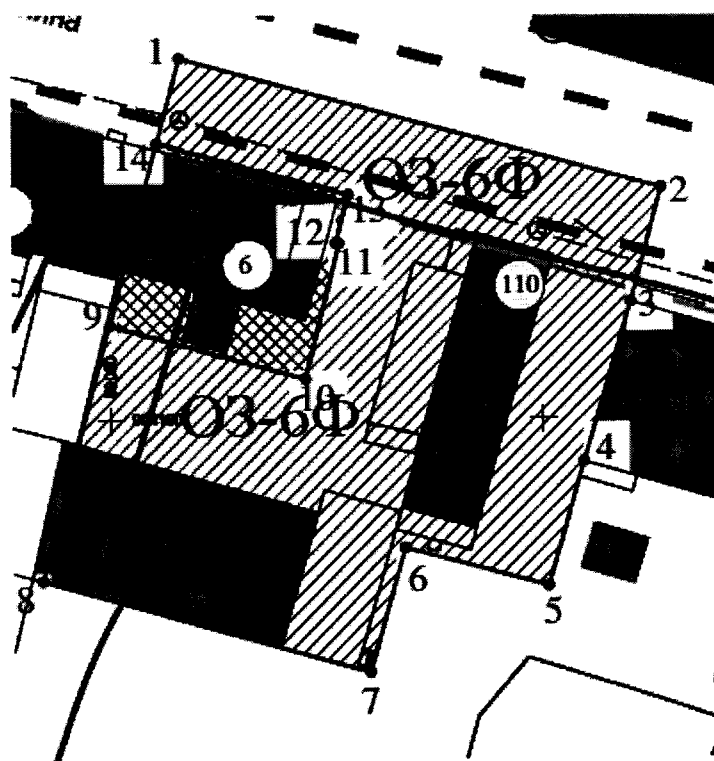
западная граница от поворотной точки 8 до поворотной точки 1, имея перегибы в поворотных точках 9, 10, 11, 12, 13 и 14, идет на северо-восток, протяженность границы – 109,21 м.

Координаты поворотных точек границы зоны ОЗ-6Ф  
(система координат – местная № 167 (г. Енисейск))

№ поворотной точки	Координаты характерных точек в местной системе координат (МСК-167)		Координаты характерных точек во Всемирной геодезической системе координат (WGS-84)		Площадь, м <sup>2</sup>
	X	Y	северной широты	восточной долготы	
1	904191.6	59058.02	58°27'15,76233"N	92°10'55,41571"E	2820 ± 73
2	904176.67	59113.77	58°27'15,30175"N	92°10'58,86427"E	

3	904163.47	59110.23	58°27'14,87377"N	92°10'58,65590"E	
4	904144.98	59104.78	58°27'14,27409"N	92°10'58,33374"E	
5	904130.58	59100.56	58°27'13,80707"N	92°10'58,08434"E	
6	904135.16	59083.97	58°27'13,94856"N	92°10'57,05804"E	
7	904120.75	59079.8	58°27'13,48123"N	92°10'56,81174"E	
8	904131.5	59041.94	58°27'13,81375"N	92°10'54,46938"E	
9	904160.94	59049.82	58°27'14,76826"N	92°10'54,93313"E	
10	904154.7	59072.5	58°27'14,57552"N	92°10'56,33618"E	
11	904170.3	59076.48	58°27'15,08123"N	92°10'56,56987"E	
12	904170.4	59076.09	58°27'15,08431"N	92°10'56,54575"E	
13	904175.9	59077.55	58°27'15,26263"N	92°10'56,63165"E	
14	904181.77	59055.39	58°27'15,44362"N	92°10'55,26093"E	

Графическое изображение границы зоны ОЗ-6Ф



7. Охранная зона объекта культурного наследия федерального значения «Усадьба Захарова», 1860–1870 гг., ул. Ленина, 97 (далее – зона ОЗ-7Ф\*):

северная граница от поворотной точки 1 до поворотной точки 2, совпадая с осевой линией улицы Ленина, идет в юго-восточном направлении, протяженность границы – 37,88 м;

восточная граница от поворотной точки 2 до поворотной точки 3 проходит перпендикулярно линии застройки улицы Ленина, в юго-западном направлении, протяженность границы – 10,17 м;

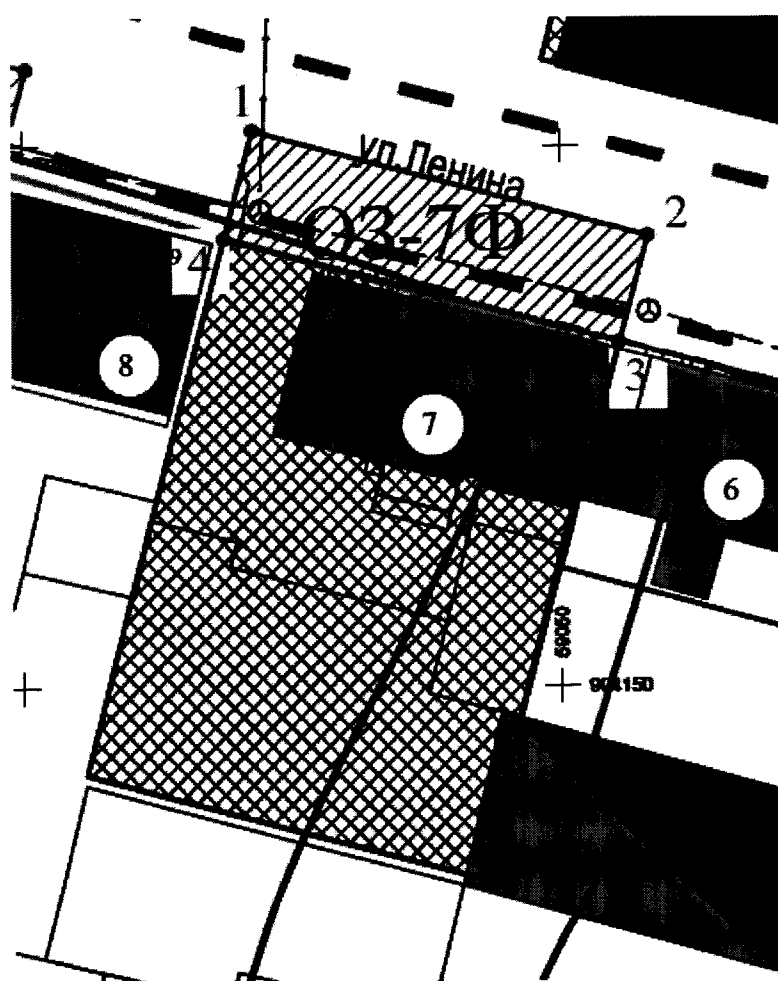
южная граница от поворотной точки 3 до поворотной точки 4 идет в северо-западном направлении, граница совпадает с линией застройки улицы Ленина, протяженность границы – 37,88 м;

западная граница от поворотной точки 4 до поворотной точки 1 идет в северо-восточном направлении, перпендикулярно линии застройки улицы Ленина, протяженность границы – 10,32 м.

Координаты поворотных точек границы зоны ОЗ-7Ф  
(система координат – местная № 167 (г. Енисейск))

№ поворотной точки	Координаты характерных точек в местной системе координат (МСК-167)		Координаты характерных точек во Всемирной геодезической системе координат (WGS-84)		Площадь, м <sup>2</sup>
	X	Y	северной широты	восточной долготы	
1	904201.39	59021.43	58°27'16,06431"N	92°10'53,15233"E	388 ± 06
2	904191.6	59058.02	58°27'15,76233"N	92°10'55,41571"E	
3	904181.77	59055.39	58°27'15,44362"N	92°10'55,26093"E	
4	904191.43	59018.76	58°27'15,74138"N	92°10'52,99518"E	

Графическое изображение границы зоны ОЗ-7Ф



8. Охранная зона объекта культурного наследия федерального значения «Дом Бородкина», 1909 г., ул. Ленина, 99 (далее – зона ОЗ-8Ф\*):

северная граница от поворотной точки 1 до поворотной точки 2, совпадая с осевой линией улицы Ленина, идет в юго-восточном направлении, протяженность границы – 21,77 м;

восточная граница от поворотной точки 2 до поворотной точки 3 идет перпендикулярно линии застройки улицы Ленина, в юго-западном направлении, протяженность границы – 10,32 м;

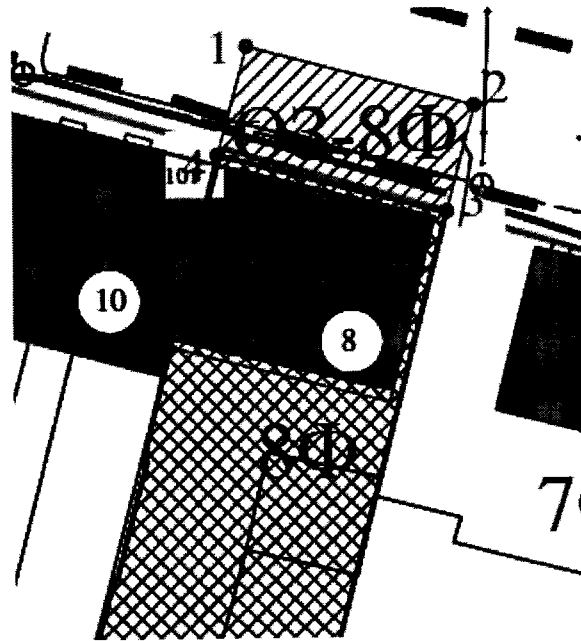
южная граница от поворотной точки 3 до поворотной точки 4 идет в северо-западном направлении, граница совпадает с линией застройки улицы Ленина, протяженность границы – 21,78 м;

западная граница от поворотной точки 4 до поворотной точки 1 идет в северо-восточном направлении, перпендикулярно линии застройки улицы Ленина, протяженность границы – 10,44 м.

Координаты поворотных точек границы зоны ОЗ-8Ф  
(система координат – местная № 167 (г. Енисейск))

№ поворотной точки	Координаты характерных точек в местной системе координат (МСК-167)		Координаты характерных точек во Всемирной геодезической системе координат (WGS-84)		Площадь, м <sup>2</sup>
	X	Y	северной широты	восточной долготы	
1	904207.03	59000.39	58°27'16,23830"N	92°10'51,85083"E	226 ± 06
2	904201.39	59021.43	58°27'16,06431"N	92°10'53,15233"E	
3	904191.43	59018.76	58°27'15,74138"N	92°10'52,99518"E	
4	904196.94	58997.69	58°27'15,91115"N	92°10'51,69193"E	

Графическое изображение границы зоны ОЗ-8Ф



9. Единая зона регулирования застройки и хозяйственной деятельности объектов культурного наследия:

федерального значения: «Здание келий Христорожественского монастыря», 1830 г., ул. Горького, 1;

регионального значения: «Настоятельский корпус Христорожественского монастыря, 1822 г.», ул. Ленина, 102 (ул. Ленина, 100) (далее – зона ОЗРЗ 1-9Ф\*).

Внешние границы:

северная граница от поворотной точки 1 до поворотной точки 2 проходит в юго-восточном направлении, далее до поворотной точки 3 – в северо-восточном направлении, до поворотной точки 4 – в юго-восточном направлении, далее делает поворот в юго-западном направлении до поворотной точки 5, затем до поворотной точки 6 – в юго-восточном направлении, затем граница проходит в юго-западном направлении до поворотной точки 7 и в юго-восточном направлении до поворотной точки 8, протяженность границы – 180,33 м;

восточная граница от поворотной точки 8 до поворотной точки 9 идет в юго-западном направлении по оси ул. Лыткина, далее до поворотной точки 10 – в северо-западном направлении и до поворотной точки 11 – в юго-западном направлении, протяженность границы – 97,98 м;

южная граница от поворотной точки 11 до поворотной точки 13, имея перегиб в поворотной точке 12, идет в северо-западном направлении; до поворотной точки 14 граница идет в юго-западном направлении; до поворотной точки 15 идет в северо-западном направлении; далее до поворотной точки 16 в юго-западном направлении по восточной границе земельного участка с кадастровым номером 24:47:0010301:2; до поворотной точки 17 в северо-западном направлении параллельно ул. Ленина, протяженность границы – 207,36 м;

западная граница от поворотной точки 17 до поворотной точки 18 идет в северо-восточном направлении вдоль ул. Горького, далее до поворотной точки 19 – в юго-восточном направлении, далее по западной границе земельного участка с кадастровым номером 24:47:0010301:5 до поворотной точки 1, протяженность границы – 142,53 м.

Внутренними границами единой зоны регулирования застройки и хозяйственной деятельности являются утвержденные приказами министерства культуры Красноярского края от 13.11.2013 № 528 и от 23.12.2013 № 646 границы территорий объектов культурного наследия: федерального значения: «Здание келий Христорожественского монастыря», 1830 г., ул. Горького, 1; регионального значения: «Настоятельский корпус Христорожественского монастыря, 1822 г.», ул. Ленина, 102 (ул. Ленина, 100).

Координаты поворотных точек границы зоны ОЗРЗ 1-9Ф  
(система координат – местная № 167 (г. Енисейск))

№ поворотной точки	Координаты характерных точек в местной системе координат (МСК-167)	Координаты характерных точек во Всемирной геодезической системе координат (WGS-84)	Площадь, м <sup>2</sup>

	X	Y	северной широты	восточной долготы
1	904265.68	59333.83	58°27'18,26455"N	92°11'12,36605"E
2	904259.73	59356.67	58°27'18,08119"N	92°11'13,77877"E
3	904271.46	59360.87	58°27'18,46191"N	92°11'14,02898"E
4	904265.64	59381.79	58°27'18,28200"N	92°11'15,32321"E
5	904261.74	59380.54	58°27'18,15547"N	92°11'15,24905"E
6	904241.14	59436.27	58°27'17,51150"N	92°11'18,70060"E
7	904232.6	59433.83	58°27'17,23456"N	92°11'18,55651"E
8	904219.05	59482.14	58°27'16,81551"N	92°11'21,54528"E
9	904158.26	59464.21	58°27'14,84396"N	92°11'20,48499"E
10	904161.23	59455.53	58°27'14,93656"N	92°11'19,94760"E
11	904137.15	59447.37	58°27'14,15518"N	92°11'19,46240"E
12	904146.13	59422.04	58°27'14,43551"N	92°11'17,89396"E
13	904153.55	59386.64	58°27'14,66147"N	92°11'15,70580"E
14	904139.31	59383.65	58°27'14,20011"N	92°11'15,53206"E
15	904140.13	59379.86	58°27'14,22513"N	92°11'15,29777"E
16	904112.89	59373.43	58°27'13,34230"N	92°11'14,92162"E
17	904137.53	59278.69	58°27'14,10154"N	92°11'09,06195"E
18	904240.7	59321.52	58°27'17,45245"N	92°11'11,62569"E
19	904239.45	59324.09	58°27'17,41306"N	92°11'11,78508"E

Графическое изображение границы зоны ОЗРЗ 1-9Ф



Единая зона охраняемого природного ландшафта объектов культурного наследия:

федерального значения: «Здание келий Христорожественского монастыря», 1830 г., ул. Горького, 1;

регионального значения: «Настоятельский корпус Христорожественского монастыря, 1822 г.», ул. Ленина, 102 (ул. Ленина, 100) (далее – зона ОЛ 1-9Ф\*):

северная граница от поворотной точки 1 до поворотной точки 8, с перегибами в точках 2–7 проходит в юго-восточном направлении, пересекая р. Енисей, протяжённость границы – 208,420 м;

восточная граница от поворотной точки 8 до поворотной точки 10 проходит в юго-западном направлении с перегибом в точке 9, протяжённость границы – 80,004 м;

южная граница от поворотной точки 10 до поворотной точки 17 проходит в северо-западном направлении с перегибами в точках 11–16 вдоль ул. Лазо, затем от поворотной точки 17 до поворотной точки 22 с перегибами в точках 18–21 граница идет в юго-западном направлении вдоль ул. Горького, протяжённость границы – 355,944 м;

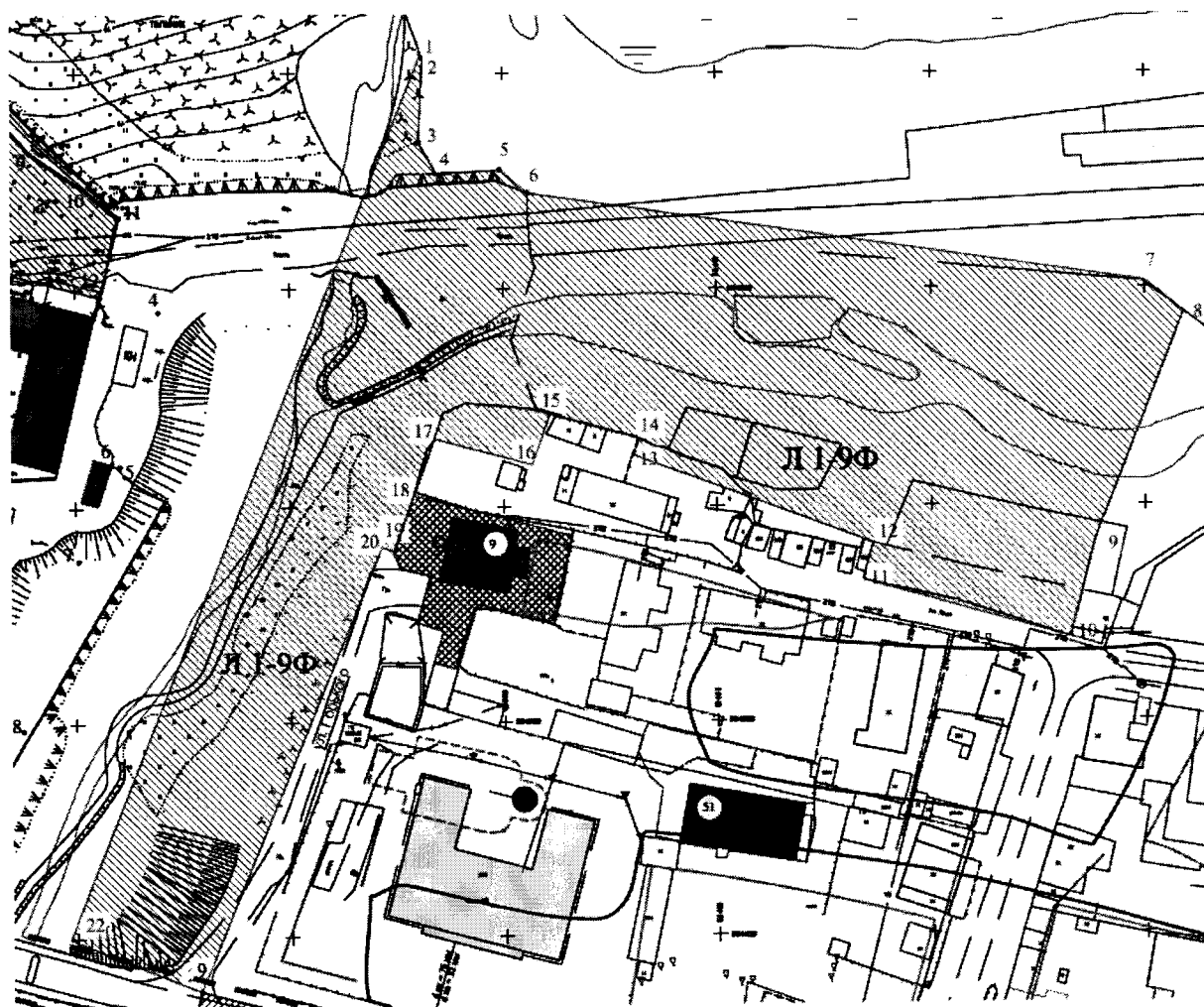
западная граница от поворотной точки 22 до поворотной точки 1 проходит в северо-восточном направлении, пересекая р. Мельничная, протяжённость границы – 437,184 м.

Координаты поворотных точек границы зоны ОЛ 1-9Ф  
(система координат – местная № 167 (г. Енисейск))

№ поворотной точки	Координаты характерных точек в местной системе координат (МСК-167)		Координаты характерных точек во Всемирной геодезической системе координат (WGS-84)		Площадь, м <sup>2</sup>
	X	Y	северной широты	восточной долготы	
1	904354.56	59330.94	58°27'20,4048"N	92°11'12,0804"E	±0
2	904353.61	59331.30	58°27'20,3724"N	92°11'12,1056"E	
3	904333.96	59330.36	58°27'19,7388"N	92°11'12,0624"E	
4	904326.86	59334.50	58°27'19,512"N	92°11'12,3216"E	
5	904327.63	59349.24	58°27'19,5408"N	92°11'13,2288"E	
6	904322.34	59355.75	58°27'19,3716"N	92°11'13,6356"E	
7	904301.50	59500.00	58°27'18,756"N	92°11'22,5456"E	
8	904294.25	59509.10	58°27'18,5256"N	92°11'23,1108"E	
9	904242.05	59488.23	58°27'16,83"N	92°11'21,8652"E	
10	904219.05	59482.14	58°27'16,0848"N	92°11'21,5052"E	
11	904232.60	59433.83	58°27'16,5024"N	92°11'18,5172"E	
12	904241.14	59436.27	58°27'16,7796"N	92°11'18,6612"E	
13	904261.74	59380.54	58°27'17,424"N	92°11'15,2088"E	
14	904265.65	59381.79	58°27'17,55"N	92°11'15,2844"E	
15	904271.46	59360.87	58°27'17,73"N	92°11'13,9884"E	
16	904259.73	59356.67	58°27'17,3484"N	92°11'13,74"E	
17	904265.68	59333.83	58°27'17,532"N	92°11'12,3252"E	
18	904252.61	59328.99	58°27'17,1108"N	92°11'12,0372"E	
19	904239.45	59324.09	58°27'16,6824"N	92°11'11,7456"E	
20	904240.70	59321.52	58°27'16,722"N	92°11'11,5872"E	
21	904137.53	59278.69	58°27'13,3704"N	92°11'9,024"E	
22	904149.98	59248.13	58°27'13,7592"N	92°11'7,1304"E	



## Графическое изображение границы зоны ОЛ 1-9Ф



10. Охранная зона объекта культурного наследия федерального значения «Дом Флеара», 1860 г., ул. Ленина, 101 (далее – ОЗ-10Ф\*):

северная граница от поворотной точки 1 до поворотной точки 2 идет в направлении юго-востока, совпадает с осью улицы Ленина, протяженность границы – 33,85 м;

восточная граница от поворотной точки 2 до поворотной точки 3 идет в направлении юго-запада перпендикулярно линии застройки. Далее от поворотной точки 3 до поворотной точки 4 граница проходит по линии застройки в северо-западном направлении, от поворотной точки 4 граница идет в юго-западном направлении до поворотной точки 5 и совпадает с границей территории объекта культурного наследия федерального значения «Дом Флеара», 1860 г. по ул. Ленина, 101, протяженность границы – 101,31 м;

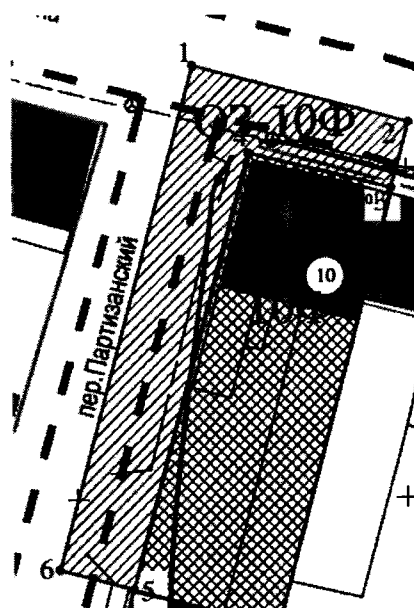
южная граница от поворотной точки 5 до поворотной точки 6 идет в северо-западном направлении, перпендикулярно границам территории объекта культурного наследия федерального значения «Дом Флеара», 1860 г., по ул. Ленина, 101, протяженность границы – 11,55 м;

западная граница от поворотной точки 6 до поворотной точки 1 идет в северо-восточном направлении, совпадая с осью переулка Партизанский, протяженность границы – 79,15 м.

Координаты поворотных точек границы зоны ОЗ-10Ф  
(система координат – местная № 167 (г. Енисейск))

№ поворотной точки	Координаты характерных точек в местной системе координат (МСК-167)		Координаты характерных точек во Всемирной геодезической системе координат (WGS-84)		Площадь, м <sup>2</sup>
	X	Y	северной широты	восточной долготы	
1	904215.79	58967.68	58°27'16,50851"N	92°10'49,82743"E	1150 ± 56
2	904207.03	59000.39	58°27'16,23830"N	92°10'51,85083"E	
3	904196.94	58997.69	58°27'15,91115"N	92°10'51,69193"E	
4	904202.56	58976.09	58°27'16,08427"N	92°10'50,35592"E	
5	904136.36	58958.43	58°27'13,93792"N	92°10'49,31683"E	
6	904139.33	58947.21	58°27'14,02948"N	92°10'48,62282"E	

Графическое изображение границы зоны ОЗ-10Ф



11. Единая охранная зона объектов культурного наследия: федерального значения «Усадьба Баландина», сер. XIX в., ул. Ленина, 103;

регионального значения: «Застройка улицы: здание женской гимназии, 1890-е гг.; жилой дом (дерево), сер. XIX в.; усадьба (дерево), сер. XIX в.: дом жилой; ворота; усадьба (дерево), сер. XIX в.: дом жилой; ворота», ул. Кирова, 68, ул. Кирова, 70, ул. Кирова, 76, ул. Кирова, 78 (Усадьба (дерево), сер. XIX в.: дом жилой; ворота, ул. Кирова, 76); (Усадьба (дерево), сер. XIX в.: дом жилой; ворота, ул. Кирова, 78) (далее – зона ООЗ-11Ф\*).

Внешние границы:

северная граница от поворотной точки 1 до поворотной точки 10 идет в юго-восточном направлении и имеет перегибы в точках 2, 3, 4, 5, 6, 7, 8 и 9;

далее от поворотной точки 10 до поворотной точки 12 граница идёт в юго-западном направлении, протяжённость границы – 13,36 м, от поворотной точки 12 до поворотной точки 13 граница идет в юго-восточном направлении, протяжённость границы – 42,76 м, от поворотной точки 13 до поворотной точки 17 граница идёт в северо-восточном направлении, имея перегибы в поворотных точках 14, 15, 16, протяжённость границы – 55,33 м, от поворотной точки 17 до поворотной точки 18 граница идёт в северо-западном направлении вдоль ул. Ленина, протяжённость границы – 49,51 м. От поворотной точки 18 до поворотной точки 19 граница идет в северо-восточном направлении, от поворотной точки 19 до поворотной точки 20 граница идет в юго-восточном направлении и частично совпадает с осью ул. Ленина. Протяжённость границы – 293,54 м;

восточная граница от поворотной точки 20 до точки 21 идет на юго-запад, совпадает с осью переулка Партизанский и заканчивается на условном пересечении осей пер. Партизанский и ул. Кирова. Протяжённость границы – 125,84 м;

южная граница от поворотной точки 21 до поворотной точки 22 идет в северо-западном направлении и совпадает с осью улицы Кирова. Протяжённость границы – 99,62 м;

западная граница от поворотной точки 22, имея перегибы в поворотных точках 23, 24, 25, 26, 27, 28, 29, до поворотной точки 1, замыкая зону ОЗ-11Ф, идет в направлении на северо-восток и частично совпадает с границами земельных участков с кадастровыми номерами 24:47:0010270:13 и 24:47:0010270:37. Протяжённость границы – 78,87 м.

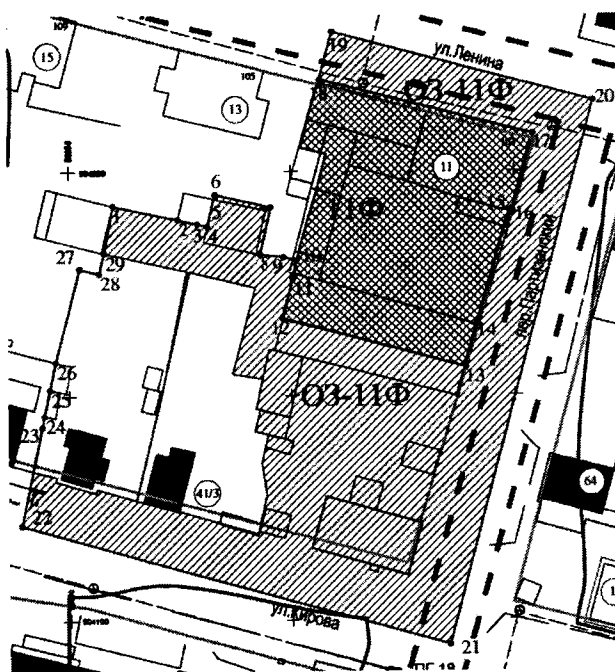
Внутренними границами зоны являются утвержденные приказом министерства культуры Красноярского края от 23.12.2013 № 646 границы территорий объектов культурного наследия: регионального значения «Комплекс жилой застройки, 2-я пол. XIX в.: Дом жилой (дерево); усадьба (дерево), 2-я пол. XIX в.: флигель, ворота; дом жилой с лавкой (дерево)», кон. XIX в., ул. Ленина, 61, 78, 82.

**Координаты поворотных точек границы зоны ООЗ-11Ф  
(система координат – местная № 167 (г. Енисейск))**

№ поворотной точки	Координаты характерных точек в местной системе координат (МСК-167)		Координаты характерных точек во Всемирной геодезической системе координат (WGS-84)		Площадь, м <sup>2</sup>
	X	Y	северной широты	восточной долготы	
1	904192.49	58859.91	58°27'15,71300"N	92°10'43,20019"E	5742 ± 98
2	904189.44	58874.5	58°27'15,62020"N	92°10'44,10206"E	
3	904188.42	58878.89	58°27'15,58897"N	92°10'44,37350"E	
4	904187.93	58881.15	58°27'15,57402"N	92°10'44,51322"E	
5	904193.94	58882.6	58°27'15,76882"N	92°10'44,59809"E	
6	904194.91	58882.83	58°27'15,80026"N	92°10'44,61154"E	
7	904192.08	58895.36	58°27'15,71375"N	92°10'45,38623"E	

8	904181.62	58892.99	58°27'15,37478"N	92°10'45,24798"E	
9	904181.03	58898.2	58°27'15,35777"N	92°10'45,56966"E	
10	904180.28	58901.17	58°27'15,33470"N	92°10'45,75334"E	
11	904176.12	58900.31	58°27'15,19992"N	92°10'45,70345"E	
12	904167.37	58897.78	58°27'14,91615"N	92°10'45,55405"E	
13	904156.14	58939.04	58°27'14,56951"N	92°10'48,10644"E	
14	904166.62	58941.66	58°27'14,90922"N	92°10'48,26010"E	
15	904191.24	58948.77	58°27'15,70767"N	92°10'48,67996"E	
16	904190.99	58949.74	58°27'15,69997"N	92°10'48,73996"E	
17	904208.31	58954.24	58°27'16,26148"N	92°10'49,00439"E	
18	904220.74	58906.32	58°27'16,64428"N	92°10'46,04042"E	
19	904231.45	58909.19	58°27'16,99153"N	92°10'46,20931"E	
20	904215.79	58967.68	58°27'16,50851"N	92°10'49,82743"E	
21	904094.23	58935.13	58°27'12,56722"N	92°10'47,91195"E	
22	904121.07	58839.19	58°27'13,39674"N	92°10'41,97650"E	
23	904143.22	58843.88	58°27'14,11441"N	92°10'42,24897"E	
24	904145.68	58844.4	58°27'14,19412"N	92°10'42,27918"E	
25	904151.45	58845.63	58°27'14,38107"N	92°10'42,35066"E	
26	904157.53	58846.91	58°27'14,57807"N	92°10'42,42500"E	
27	904178.52	58852.4	58°27'15,25857"N	92°10'42,74767"E	
28	904177.39	58856.76	58°27'15,22377"N	92°10'43,01735"E	
29	904181.97	58857.9	58°27'15,37223"N	92°10'43,08419"E	

Графическое изображение границы зоны ООЗ-11Ф



12. Единая охранная зона объектов культурного наследия:  
 федерального значения «Воскресенская церковь», 1747 г., ул. Ленина,  
 104;  
 регионального значения «Дом Козицина», нач. XX в., ул. Петровского, 1;  
 «Дом, в котором в 1917 году на митинге был создан городской комитет партии  
 большевиков под руководством Худзинского Т.И.», ул. Петровского, 2; «Дом

Тонконогова, II-я пол. XIX в.», ул. Петровского, 3; «Типография Дементьева, 1890 г.», ул. Петровского, 7 (далее – зона ООЗ-12Ф\*).

Внешние границы:

северная граница от поворотной точки 1 до поворотной точки 4 проходит в юго-восточном направлении, имея перегибы в точках 2, 3 вдоль границ объектов культурного наследия регионального значения 68Р, 70Р, 71Р, протяженность границы – 219,53 м;

восточная граница от поворотной точки 4 до поворотной точки 9 проходит в юго-западном направлении, имея перегибы в поворотных точках 5,6,7,8 по восточным границам земельных участков с кадастровыми номерами 24:47:0010135:42, 24:47:0010135:8, 24:47:0010135:2, протяженность границы – 144,49 м;

южная граница от поворотной точки 9 до поворотной точки 15 проходит в северо-западном направлении, имея перегибы в поворотных точках 10,11,12,13,14 по южным границам земельных участков с кадастровыми номерами 24:47:0010135:8, 24:47:0010135:14, протяженность границы – 81,49 м;

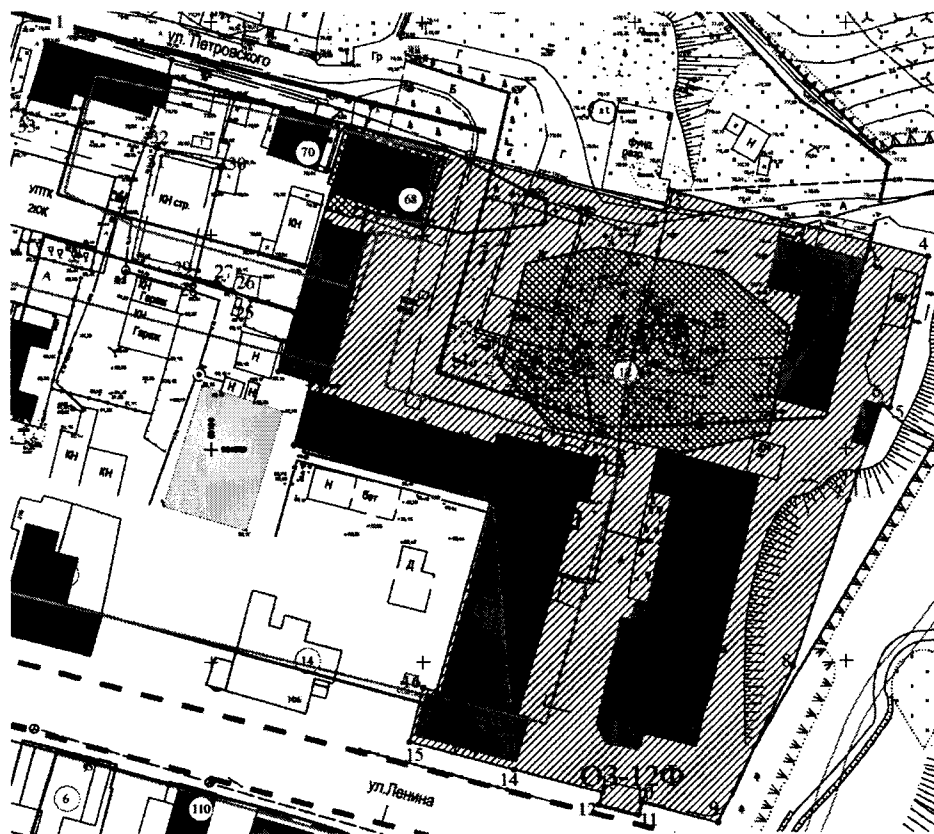
западная граница идет от поворотной точки 15 до поворотной точки 19, имея перегибы в поворотных точках 16,17,18, проходя по западной границе земельного участка с кадастровым номером 24:47:0010135:27 в северо-восточном направлении и до поворотной точки 21, имея перегиб в поворотной точке 20, в северо-западном направлении, от поворотной точки 21 до поворотной точки 22 в северо-восточном направлении и до поворотной точки 23 в северо-западном направлении, проходя вдоль восточной границы земельного участка с кадастровым номером 24:47:0010135:4, затем до поворотной точки 24 в северо-восточном направлении, до поворотной точки 29, имея перегибы в поворотных точках 25, 26, 27, 28 в северо-западном направлении по южной границе земельного участка с кадастровым номером 24:47:0010135:23, далее граница идет до поворотной точки 30 в северо-восточном направлении вдоль западной границы земельного участка с кадастровым номером 24:47:0010135:23, затем до поворотной точки 34, имея перегибы в поворотных точках 31, 32, 33 в северо-западном направлении по южной границе земельного участка объекта культурного наследия регионального значения 71Р, затем от поворотной точки 34, имея перегиб в поворотной точке 35, до поворотной точки 1 граница идет вдоль западной границы того же объекта в северном направлении, протяженность границы – 267,36 м.

Внутренними границами зоны являются утвержденные приказами министерства культуры Красноярского края от 13.11.2013 № 528 и от 23.12.2013 № 645 границы территорий объектов культурного наследия: федерального значения «Воскресенская церковь», 1747 г., ул. Ленина, 104; регионального значения «Дом Козицина», нач. XX в., ул. Петровского, 1; «Дом, в котором в 1917 году на митинге был создан городской комитет партии большевиков под руководством Худзинского Т.И.», Красноярский край, г. Енисейск, ул. Петровского, 2; «Дом Тонконогова, II-я пол. XIX в.», ул. Петровского, 3; «Типография Дементьева, 1890 г.», ул. Петровского, 7.

Координаты поворотных точек границы зоны ООЗ-12Ф  
(система координат – местная № 167 (г. Енисейск))

№ поворотной точки	Координаты характерных точек в местной системе координат (МСК-167)		Координаты характерных точек во Всемирной геодезической системе координат (WGS-84)		Площадь, м <sup>2</sup>
	X	Y	северной широты	восточной долготы	
1	904345.67	59060.95	58°27'20,74256"N	92°10'55,48074"E	12428±68
2	904305.56	59207.04	58°27'19,50370"N	92°11'04,51858"E	
3	904310.41	59208.27	58°27'19,66092"N	92°11'04,59079"E	
4	904294.86	59269.38	58°27'19,18234"N	92°11'08,37038"E	
5	904259.59	59260.4	58°27'18,03900"N	92°11'07,84304"E	
6	904260.08	59258.36	58°27'18,05403"N	92°11'07,71689"E	
7	904237.69	59250.51	58°27'17,32738"N	92°11'07,24961"E	
8	904198.64	59237.37	58°27'16,06025"N	92°11'06,46863"E	
9	904161.64	59219.54	58°27'14,85753"N	92°11'05,39695"E	
10	904166.44	59201.46	58°27'15,00556"N	92°11'04,27861"E	
11	904163.51	59200.69	58°27'14,91057"N	92°11'04,23333"E	
12	904165.96	59191.36	58°27'14,98609"N	92°11'03,65624"E	
13	904168.9	59192.17	58°27'15,08142"N	92°11'03,70398"E	
14	904174.4	59171.47	58°27'15,25104"N	92°11'02,42357"E	
15	904181.13	59146.73	58°27'15,45883"N	92°11'00,89314"E	
16	904193.87	59150.05	58°27'15,87185"N	92°11'01,08830"E	
17	904193.07	59153.13	58°27'15,84720"N	92°11'01,27880"E	
18	904198.13	59154.54	58°27'16,01128"N	92°11'01,36195"E	
19	904237.62	59165.91	58°27'17,29194"N	92°11'02,03342"E	
20	904240.33	59157.2	58°27'17,37611"N	92°11'01,49435"E	
21	904251.01	59119.58	58°27'17,70648"N	92°10'59,16678"E	
22	904265.94	59123.55	58°27'18,19053"N	92°10'59,40038"E	
23	904268.31	59115.92	58°27'18,26413"N	92°10'58,92815"E	
24	904281.95	59119.88	58°27'18,70649"N	92°10'59,16209"E	
25	904285.02	59109.52	58°27'18,80163"N	92°10'58,52101"E	
26	904287.05	59105.11	58°27'18,86550"N	92°10'58,24757"E	
27	904288.87	59100.96	58°27'18,92269"N	92°10'57,99033"E	
28	904289.51	59096.89	58°27'18,94177"N	92°10'57,73890"E	
29	904289.73	59096.11	58°27'18,94857"N	92°10'57,69064"E	
30	904316.38	59102.83	58°27'19,81246"N	92°10'58,08500"E	
31	904320.47	59087.18	58°27'19,93849"N	92°10'57,11697"E	
32	904320.57	59087.07	58°27'19,94168"N	92°10'57,11011"E	
33	904328.74	59055.99	58°27'20,19348"N	92°10'55,18762"E	
34	904328.96	59055.88	58°27'20,20055"N	92°10'55,18067"E	
35	904332.23	59057.23	58°27'20,30676"N	92°10'55,26146"E	

## Графическое изображение границы зоны ООЗ-12Ф



12.1. Единая охранная зона объектов культурного наследия:  
федерального значения «Воскресенская церковь», 1747 г., ул. Ленина,  
104;

регионального значения «Дом Козицина», нач. XX в., ул. Петровского, 1;  
«Дом, в котором в 1917 году на митинге был создан городской комитет партии  
большевиков под руководством Худзинского Т.И.», ул. Петровского, 2; «Дом  
Тонконогова, II-я пол. XIX в.», ул. Петровского, 3; «Типография Дементьева,  
1890 г.», ул. Петровского, 7 (далее – зона ООЗ(-а)-12Ф\*).

Внешние границы:

северная граница от поворотной точки 1 до поворотной точки 2 проходит  
в юго-восточном направлении по границе земельного участка с кадастровым  
номером 24:47:0010135:66, далее до поворотной точки 3 в северо-восточном  
направлении, затем в юго-восточном направлении до поворотной точки 11,  
имея перегибы в поворотных точках 4, 5, 6, 7, 8, 9, 10, протяженность  
границы – 242,44 м;

восточная граница от поворотной точки 11 до поворотной точки 12  
проходит в южном направлении, протяженность границы – 18,89 м;

южная граница от поворотной точки 12 до поворотной точки 17 проходит  
в северо-западном направлении, имея перегибы в точках 13, 14, 15, 16 вдоль  
границ объектов культурного наследия регионального значения 68Р, 70Р, 71Р,  
протяженность границы – 230,01 м;

западная граница от поворотной точки 17 до поворотной точки 1 в северо-восточном направлении вдоль западной границы земельного участка с кадастровым номером 24:47:0010135:66, протяженность границы – 40,69 м.

Внутренними границами зоны являются утвержденные приказом министерства культуры Красноярского края от 23.12.2013 № 645 границы территорий объекта культурного наследия регионального значения «Дом, в котором в 1917 году на митинге был создан городской комитет партии большевиков под руководством Худзинского Т.И.», ул. Петровского, 2.

**Координаты поворотных точек границы зоны ООЗ(-а)-12Ф  
(система координат – местная № 167 (г. Енисейск))**

№ поворотной точки*	Координаты характерных точек в местной системе координат (МСК-167)		Координаты характерных точек во Всемирной геодезической системе координат (WGS-84)		Площадь, м <sup>2</sup>
	X	Y	северной широты	восточной долготы	
1	904399.06	59060.58	58°27'22,46782"N	92°10'55,41786"E	10732±10
2	904376.06	59157.52	58°27'21,76262"N	92°11'01,41243"E	
3	904392.6	59165.13	58°27'22,30013"N	92°11'01,86928"E	
4	904387.38	59178.28	58°27'22,13660"N	92°11'02,68402"E	
5	904378.6	59190.51	58°27'21,85765"N	92°11'03,44469"E	
6	904359.62	59211.01	58°27'21,25231"N	92°11'04,72292"E	
7	904352.67	59217.3	58°27'21,03018"N	92°11'05,11596"E	
8	904354.06	59219	58°27'21,07576"N	92°11'05,21974"E	
9	904331.71	59239.43	58°27'20,36149"N	92°11'06,49615"E	
10	904323.38	59252	58°27'20,09721"N	92°11'07,27744"E	
11	904316.7	59260.18	58°27'19,88454"N	92°11'07,78680"E	
12	904298.32	59255.79	58°27'19,28883"N	92°11'07,52985"E	
13	904310.41	59208.27	58°27'19,66092"N	92°11'04,59079"E	
14	904305.56	59207.04	58°27'19,50370"N	92°11'04,51858"E	
15	904345.67	59060.95	58°27'20,74256"N	92°10'55,48074"E	
16	904356.91	59064.06	58°27'21,10703"N	92°10'55,66407"E	
17	904359.4	59051.48	58°27'21,18255"N	92°10'54,88652"E	



## Графическое изображение границ зоны ООЗ(-а)-12Ф



12.2. Зона регулирования застройки и хозяйственной деятельности объектов культурного наследия:

федерального значения «Воскресенская церковь», 1747 г., ул. Ленина, 104;

регионального значения «Дом Дементьева», I-я пол. XIX в., ул. Диктатуры Пролетариата, 5; «Здание городского Магистрата», 1747–1753 гг., ул. Ленина, 116 (далее – зона ОЗРЗ 1-12Ф\*).

Внешние границы:

северная граница от поворотной точки 1 до поворотной точки 4, имея перегиб в поворотных точках 2,3 проходит в юго-восточном направлении, далее до поворотной точки 8, имея перегибы в поворотных точках 5, 6, 7 в юго-западном направлении по западной границе земельного участка с кадастровым номером 24:47:0010135:21, далее идет до поворотной точки 11, имея перегибы в поворотных точках 9 и 10 в юго-восточном направлении по южной границе земельного участка с кадастровым номером 24:47:0010135:21, затем в юго-западном направлении до поворотной точки 12, проходя по западной границе земельного участка с кадастровым номером 24:47:0010135:23 и до поворотной точки 17, имея перегибы в поворотных точках 13, 14, 15, 16 в юго-восточном направлении по южной границе земельного участка с кадастровым номером 24:47:0010135:23, протяженность границы – 231,99 м;

восточная граница от поворотной точки 17 до поворотной точки 18 проходит по части южной границы земельного участка с кадастровым номером 24:47:0010135:26 в юго-западном направлении, далее до поворотной точки 19 в юго-восточном направлении, до поворотной точки 24, имея перегибы в поворотных точках 20, 21, 22, 23 в юго-западном направлении по восточной границе земельного участка с кадастровым номером 24:47:0010135:4, протяженность границы – 72,63 м;

южная граница от поворотной точки 24 до поворотной точки 31, имея перегибы в поворотных точках 25, 26, 27, 28, 29, 30 проходит в северо-западном

направлении по северным границам земельных участков с кадастровыми номерами 24:47:0010135:16, 24:47:0010135:15, далее идет до поворотной точки 36, имея перегибы в поворотных точках 32, 33, 34, 35 в юго-западном направлении, проходя по западной границе земельного участка с кадастровым номером 24:47:0010135:16, затем до поворотной точки 37 вдоль южной границы земельного участка с кадастровым номером 24:47:0010135:34, делает поворот до поворотной точки 38 в северо-восточном направлении и проходит до поворотной точки 39 в северо-западном направлении по южной границе земельного участка с кадастровым номером 24:47:0010134:15, протяженность границы – 236,94 м;

западная граница от поворотной точки 39 до поворотной точки 1, имея перегиб в поворотной точке 40, 41, 42, 43 идет в северо-восточном направлении, проходя по западной стороне жилых домов, протяженность границы – 129,15 м.

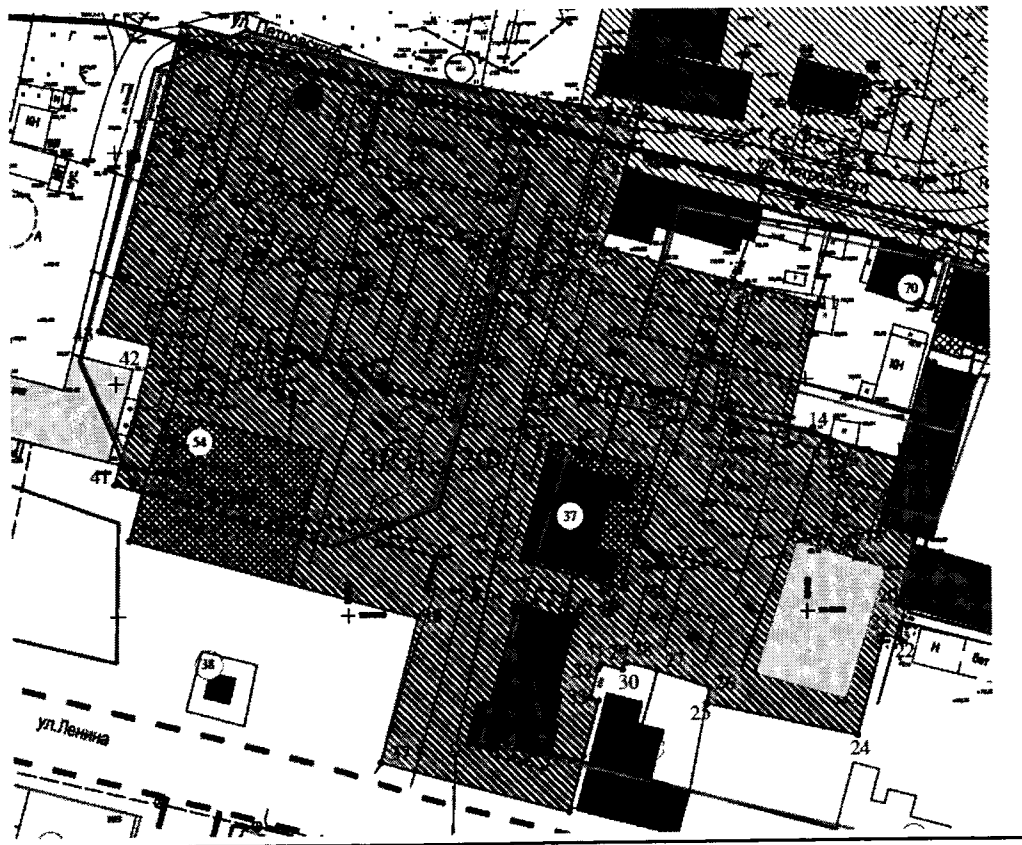
Внутренними границами зоны являются утвержденные приказом министерства культуры Красноярского края от 23.12.2013 № 646 границы территорий объектов культурного наследия регионального значения «Дом Дементьева», I-я пол. XIX в., ул. Диктатуры Пролетариата, 5; «Здание городского Магистрата», 1747–1753 гг., ул. Ленина, 116.

**Координаты поворотных точек границы зоны ОЗРЗ 1-12Ф  
(система координат – местная № 167 (г. Енисейск))**

№ поворотной точки	Координаты характерных точек в местной системе координат (МСК-167)		Координаты характерных точек во Всемирной геодезической системе координат (WGS-84)		Площадь, м <sup>2</sup>
	X	Y	северной широты	восточной долготы	
1	904377.99	58964.76	58°27'21,74917"N	92°10'49,52543"E	18262±42
2	904373.28	58982.31	58°27'21,60388"N	92°10'50,61110"E	
3	904359.4	59051.48	58°27'21,18255"N	92°10'54,88652"E	
4	904356.91	59064.06	58°27'21,10703"N	92°10'55,66407"E	
5	904345.67	59060.95	58°27'20,74256"N	92°10'55,48074"E	
6	904332.24	59057.23	58°27'20,30708"N	92°10'55,26145"E	
7	904328.96	59055.88	58°27'20,20055"N	92°10'55,18067"E	
8	904328.74	59055.99	58°27'20,19348"N	92°10'55,18762"E	
9	904320.57	59087.07	58°27'19,94168"N	92°10'57,11011"E	
10	904320.47	59087.18	58°27'19,93849"N	92°10'57,11697"E	
11	904316.38	59102.83	58°27'19,81246"N	92°10'58,08500"E	
12	904289.73	59096.11	58°27'18,94857"N	92°10'57,69064"E	
13	904289.51	59096.89	58°27'18,94177"N	92°10'57,73890"E	
14	904288.87	59100.96	58°27'18,92269"N	92°10'57,99033"E	
15	904287.05	59105.11	58°27'18,86550"N	92°10'58,24757"E	
16	904285.02	59109.52	58°27'18,80163"N	92°10'58,52101"E	
17	904281.95	59119.88	58°27'18,70649"N	92°10'59,16209"E	
18	904268.31	59115.92	58°27'18,26413"N	92°10'58,92815"E	
19	904265.94	59123.55	58°27'18,19053"N	92°10'59,40038"E	
20	904251.01	59119.58	58°27'17,70648"N	92°10'59,16678"E	

21	904250.58	59121.15	58°27'17,69320"N	92°10'59,26391"E	
22	904243.5	59120.09	58°27'17,46398"N	92°10'59,20386"E	
23	904244.69	59116.62	58°27'17,50107"N	92°10'58,98901"E	
24	904222.94	59110.74	58°27'16,79587"N	92°10'58,64277"E	
25	904230.25	59077.9	58°27'17,01920"N	92°10'56,61246"E	
26	904233.67	59078.59	58°27'17,12999"N	92°10'56,65243"E	
27	904237.32	59067.26	58°27'17,24349"N	92°10'55,95111"E	
28	904239.13	59060.76	58°27'17,29943"N	92°10'55,54898"E	
29	904239.08	59060.29	58°27'17,29763"N	92°10'55,52004"E	
30	904237.57	59059.79	58°27'17,24864"N	92°10'55,49034"E	
31	904238.83	59055.00	58°27'17,28747"N	92°10'55,19406"E	
32	904237.78	59054.47	58°27'17,25333"N	92°10'55,16217"E	
33	904231.65	59052.77	58°27'17,05456"N	92°10'55,06195"E	
34	904231.07	59054.53	58°27'17,03651"N	92°10'55,17090"E	
35	904218.99	59051.25	58°27'16,64483"N	92°10'54,97773"E	
36	904206.93	59047.97	58°27'16,25379"N	92°10'54,78455"E	
37	904218.19	59006.88	58°27'16,60151"N	92°10'52,24260"E	
38	904249.27	59015.21	58°27'17,60920"N	92°10'52,73286"E	
39	904266.26	58952.51	58°27'18,13357"N	92°10'48,85413"E	
40	904276.61	58955.44	58°27'18,46920"N	92°10'49,02701"E	
41	904278.22	58949.44	58°27'18,51887"N	92°10'48,65585"E	
42	904308,25	58957,80	58°27'18,7632"N	92°10'49,1088"E	
43	904311,24	58946,32	58°27'18,8532"N	92°10'48,3996"E	

Графическое изображение границы зоны ОЗРЗ 1-12Ф



12.3. Зона охраняемого природного ландшафта объекта культурного наследия федерального значения «Воскресенская церковь», 1747 г., ул. Ленина, 104 (далее – зона Л 1-12Ф\*):

северная граница от поворотной точки 1 проходит до поворотной точки 16, имея перегибы в поворотных точках 2–15, в северно-восточном направлении, затем от поворотной точки 16 до поворотной точки 31, с перегибами в точках 17–30 идет в юго-восточном направлении пересекая р. Енисей, протяжённость границы – 450,317 м;

восточная граница от поворотной точки 31 до поворотной точки 32 проходит в юго-западном направлении, протяжённость границы – 218,592 м;

южная граница от поворотной точки 33 до поворотной точки 54, имея перегибы в поворотных точках 34–53, проходит в северо-западном направлении, протяжённость границы – 546,974 м;

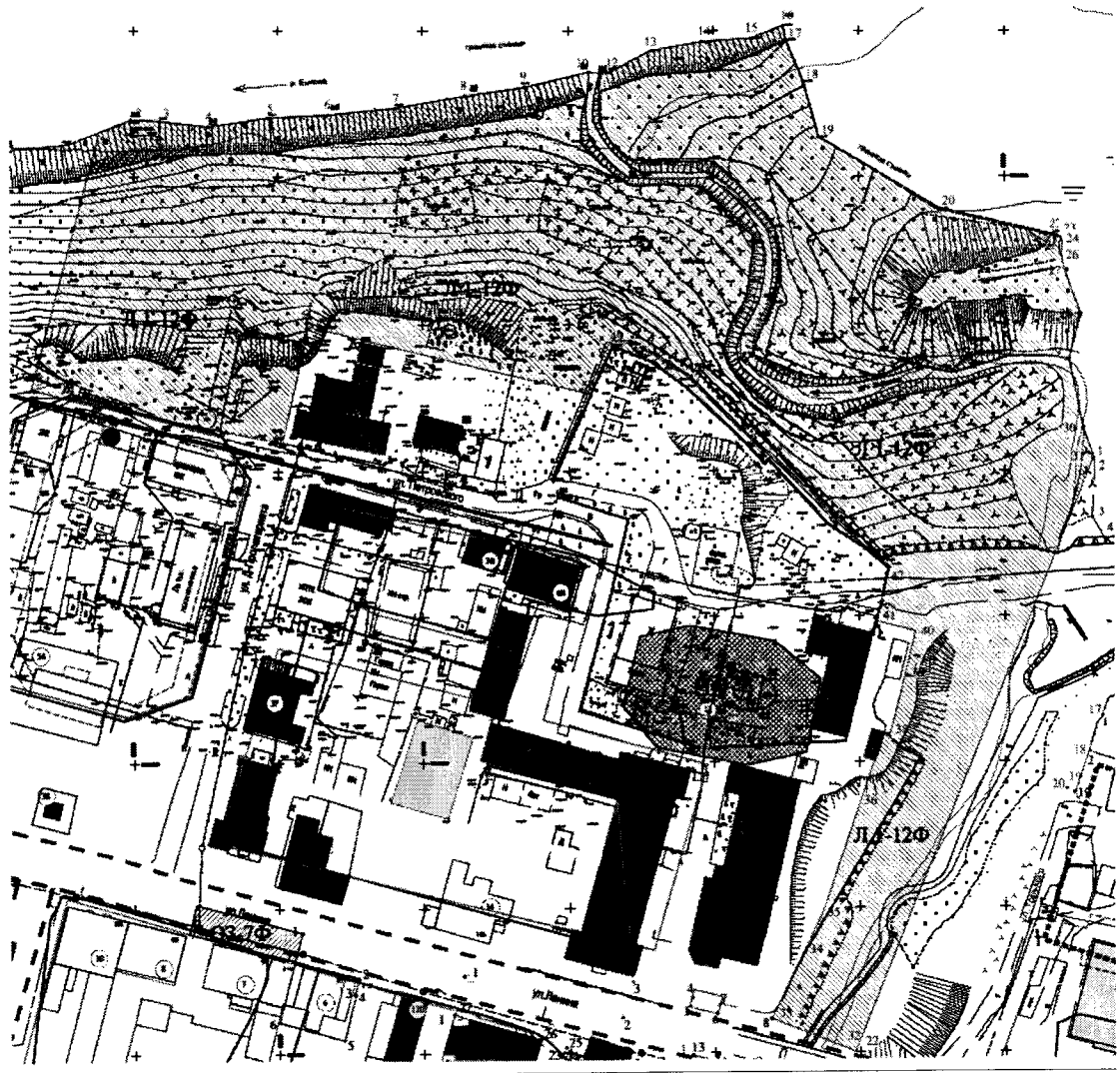
западная граница от поворотной точки 54 до поворотной точки 1 проходит в северно-восточном направлении, пересекая ул. Петровского, протяжённость границы – 180,919 м.

Координаты поворотных точек границы зоны Л 1-12Ф  
(система координат – местная № 167 (г. Енисейск))

№ поворотной точки	Координаты характерных точек в местной системе координат (МСК-167)		Координаты характерных точек во Всемирной геодезической системе координат (WGS-84)		Площадь, м <sup>2</sup>
	X	Y	северной широты	восточной долготы	
1	904465.35	58988.21	58°27'23,85"N	92°10'50,8656"E	±0
2	904469.56	58999.22	58°27'23,9904"N	92°10'51,5424"E	
3	904469.16	59009.11	58°27'23,9832"N	92°10'52,1508"E	
4	904467.18	59025.93	58°27'23,9256"N	92°10'53,1912"E	
5	904470.26	59046.76	58°27'24,0336"N	92°10'54,4728"E	
6	904471.25	59067.14	58°27'24,0732"N	92°10'55,7292"E	
7	904473.67	59090.89	58°27'24,1596"N	92°10'57,1908"E	
8	904477.76	59114.68	58°27'24,3"N	92°10'58,656"E	
9	904480.83	59135.23	58°27'24,408"N	92°10'59,9196"E	
10	904485.82	59156.96	58°27'24,5772"N	92°11'01,2552"E	
11	904485.33	59161.07	58°27'24,5628"N	92°11'01,5108"E	
12	904485.76	59164.47	58°27'24,5808"N	92°11'01,7196"E	
13	904493.09	59178.19	58°27'24,822"N	92°11'02,5584"E	
14	904496.17	59196.28	58°27'24,93"N	92°11'03,6744"E	
15	904497.37	59212.83	58°27'24,9732"N	92°11'04,6932"E	
16	904501.76	59223.89	58°27'25,1208"N	92°11'05,37"E	
17	904496.67	59225.07	58°27'24,9552"N	92°11'05,4492"E	
18	90448268	59230.86	58°27'24,5052"N	92°11'05,8164"E	
19	904463.60	59236.18	58°27'23,8932"N	92°11'06,1584"E	
20	904439.36	59277.45	58°27'23,1228"N	92°11'08,7216"E	
21	904430.41	59317.02	58°27'22,8492"N	92°11'11,166"E	
22	904430.42	59318.13	58°27'22,8528"N	92°11'11,2344"E	
23	904429.45	59319.50	58°27'22,8204"N	92°11'11,3208"E	

24	904427.69	59320.15	58°27'22,7628"N	92°11'11,364"E	
25	904427.09	59320.21	58°27'22,7448"N	92°11'11,3676"E	
26	904423.39	59319.79	58°27'22,626"N	92°11'11,3424"E	
27	904418.77	59320.75	58°27'22,4748"N	92°11'11,4072"E	
28	904403.15	59326.54	58°27'21,9744"N	92°11'11,7744"E	
29	904387.85	59322.58	58°27'21,4776"N	92°11'11,5404"E	
30	904364.31	59327.34	58°27'20,718"N	92°11'11,8536"E	
31	904354.56	59330.94	58°27'20,4048"N	92°11'12,0804"E	
32	904149.98	59248.13	58°27'13,7592"N	92°11'07,1304"E	
33	904161.64	59219.54	58°27'14,1264"N	92°11'05,3592"E	
34	904186.03	59231.30	58°27'14,9184"N	92°11'06,0648"E	
35	904198.34	59237.37	58°27'15,318"N	92°11'06,4284"E	
36	904237.69	59250.51	58°27'16,596"N	92°11'07,2096"E	
37	904260.08	59258.36	58°27'17,3232"N	92°11'07,6776"E	
38	904259.59	59260.40	58°27'17,3088"N	92°11'07,8036"E	
39	904277.22	59264.89	58°27'17,8812"N	92°11'08,0664"E	
40	904294.86	59269.35	58°27'18,45"N	92°11'08,3292"E	
41	904298.32	59255.79	58°27'18,558"N	92°11'07,4904"E	
42	904316.70	59260.18	58°27'19,152"N	92°11'07,746"E	
43	904331.71	59239.43	58°27'19,6308"N	92°11'06,4572"E	
44	904354.07	59219.01	58°27'20,3436"N	92°11'05,1828"E	
45	904352.67	59217.30	58°27'20,3004"N	92°11'05,0748"E	
46	904359.62	59211.01	58°27'20,52"N	92°11'04,6824"E	
47	904378.60	59190.51	58°27'21,1248"N	92°11'03,4044"E	
48	904387.38	59178.28	58°27'21,4056"N	92°11'02,6448"E	
49	904392.60	59165.13	58°27'21,5676"N	92°11'01,8312"E	
50	904376.06	59157.52	58°27'21,0312"N	92°11'01,374"E	
51	904399.06	59060.58	58°27'21,7368"N	92°10'55,38"E	
52	904359.40	59051.48	58°27'20,4516"N	92°10'54,8472"E	
53	904373.28	58982.31	58°27'20,8728"N	92°10'50,5704"E	
54	904377.99	58964.76	58°27'21,0168"N	92°10'49,4868"E	

## Графическое изображение границы зоны Л 1-12Ф



13. Охранная зона объекта культурного наследия федерального значения «Дом Кытманова», 2-я четв. XIX в., ул. Ленина, 105 (далее – зона ОЗ-13Ф\*):

северная граница от поворотной точки 1 до точки 2 проходит в юго-восточном направлении и совпадает с осью ул. Ленина, протяженность границы – 43,14 м;

восточная граница от поворотной точки 2 до поворотной точки 4 проходит в юго-западном направлении и имеет перегиб в поворотной точке 3, протяженность границы – 12,17 м;

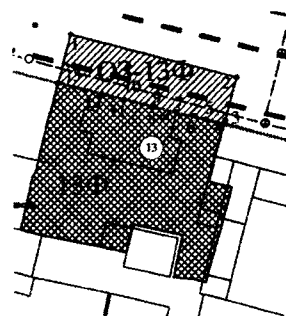
южная граница от поворотной точки 4 до поворотной точки 13 проходит в северо-западном направлении и имеет перегибы в поворотных точках 5, 6, 7, 8, 9, 10, 11 и 12; южная граница охранной зоны ОЗ-13Ф совпадает с линией застройки и повторяет контур земельного участка с кадастровым номером 24:47:0010270:12; протяженность границы – 44,13 м;

западная граница от поворотной точки 13 в северо-восточном направлении проходит до поворотной точки 1 и замыкает охранную зону объекта культурного наследия ОЗ-13Ф. Протяженность границы – 12,42 м.

**Координаты поворотных точек границы зоны ОЗ-13Ф  
(система координат – местная № 167 (г. Енисейск))**

№ поворотной точки	Координаты характерных точек в местной системе координат (МСК-167)		Координаты характерных точек во Всемирной геодезической системе координат (WGS-84)		Площадь, м <sup>2</sup>
	X	Y	северной широты	восточной долготы	
1	904242.61	58867.51	58°27'17,33573"N	92°10'43,63102"E	530 ± 21
2	904231.45	58909.19	58°27'16,99153"N	92°10'46,20931"E	
3	904220.74	58906.32	58°27'16,64428"N	92°10'46,04042"E	
4	904219.69	58906.02	58°27'16,61023"N	92°10'46,02271"E	
5	904221.04	58901.48	58°27'16,65206"N	92°10'45,74177"E	
6	904221.79	58898.54	58°27'16,67514"N	92°10'45,55993"E	
7	904222.76	58893.98	58°27'16,70469"N	92°10'45,27804"E	
8	904224.23	58888.37	58°27'16,74998"N	92°10'44,93104"E	
9	904224.39	58888.38	58°27'16,75516"N	92°10'44,93154"E	
10	904226.31	58880.86	58°27'16,81424"N	92°10'44,46643"E	
11	904226.17	58880.82	58°27'16,80970"N	92°10'44,46407"E	
12	904227.7	58875.21	58°27'16,85693"N	92°10'44,11701"E	
13	904230.69	58864.32	58°27'16,94925"N	92°10'43,44331"E	

**Графическое изображение границы зоны ОЗ-13Ф**



14. Единая охранная зона объектов культурного наследия: федерального значения «Дом жилой», XIX в., ул. Ленина, 106; регионального значения «Дом Макарова с магазином», кон. XIX в., Красноярский край, г. Енисейск, ул. Ленина, 110; регионального значения «Дом с магазином Хнюнина и Коновалова», 2-я пол. XIX в., ул. Ленина, 112 (далее – зона ООЗ-14Ф\*).

**Внешние границы:**

северная граница от поворотной точки 1 до поворотной точки 25 с перегибами в поворотных точках 2–24 идет в юго-восточном направлении и совпадает с границей земельного участка с кадастровым номером 24:47:0010135:34, также проходит по границам двух территорий объектов культурного наследия по ул. Ленина, 110, 112; далее граница совпадает с границей земельного участка с кадастровым номером 24:47:0010135:22. Протяженность границы – 266,29 м;

восточная граница от поворотной точки 25 до поворотной точки 26 идет в юго-западном направлении до оси улицы Ленина. Протяженность границы – 12,74 м;

южная граница от поворотной точки 26 до поворотной точки 27 идет в северо-западном направлении и совпадает с осевой линией улицы Ленина. Протяженность границы – 170,13 м;

западная граница от поворотной точки 27 до поворотной точки 1 проходит в северо-восточном направлении. Протяженность границы – 12,46 м.

Внутренними границами зоны являются утвержденные приказами министерства культуры Красноярского края от 13.11.2013 № 528 и от 23.12.2013 № 646 границы территорий объектов культурного наследия: федерального значения «Дом жилой», XIX в., ул. Ленина, 106; регионального значения «Дом Макарова с магазином», кон. XIX в., Красноярский край, г. Енисейск, ул. Ленина, 110; регионального значения «Дом с магазином Хнюнина и Коновалова», 2-я пол. XIX в., ул. Ленина, 112.

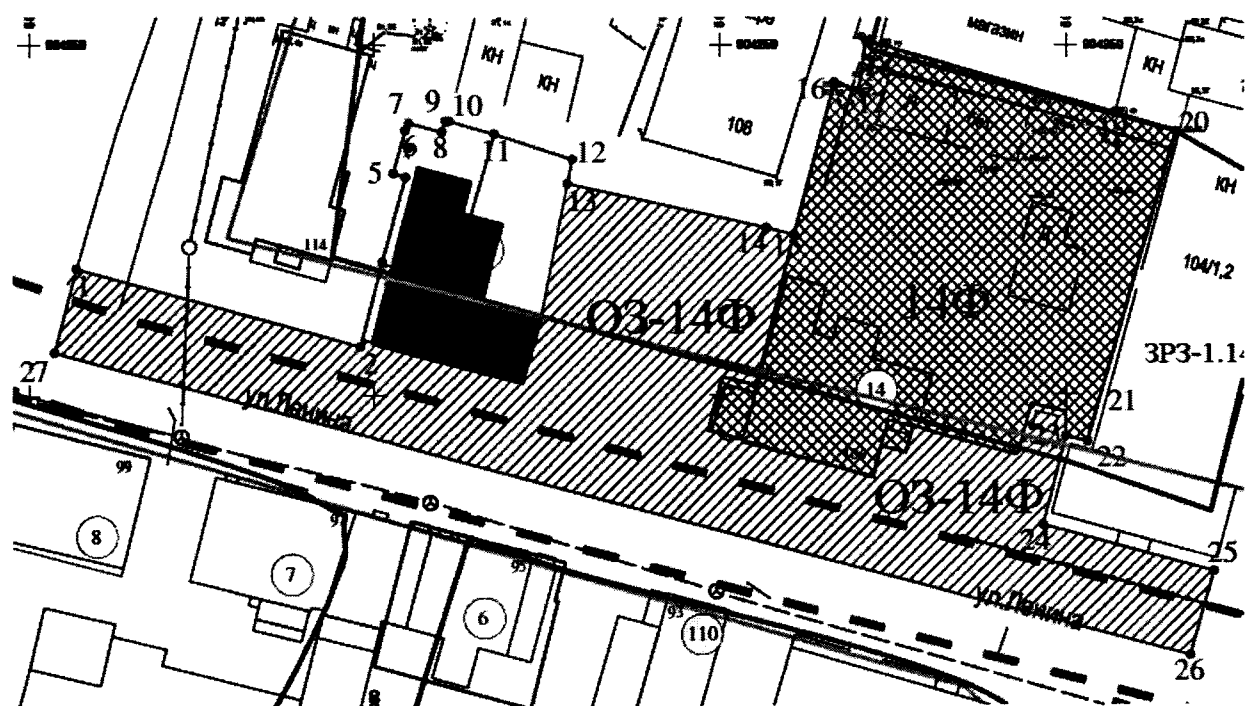
**Координаты поворотных точек границы зоны ООЗ-14Ф  
(система координат – местная № 167 (г. Енисейск))**

№ поворотной точки	Координаты характерных точек в местной системе координат (МСК-167)		Координаты характерных точек во Всемирной геодезической системе координат (WGS-84)		Площадь, м <sup>2</sup>
	X	Y	северной широты	восточной долготы	
1	904218.19	59006.88	58°27'16,60151"N	92°10'52,24260"E	3396 ± 94
2	904206.93	59047.97	58°27'16,25379"N	92°10'54,78455"E	
3	904219.02	59051.14	58°27'16,64575"N	92°10'54,97093"E	
4	904231.07	59054.53	58°27'17,03651"N	92°10'55,17090"E	
5	904231.65	59052.77	58°27'17,05456"N	92°10'55,06195"E	
6	904237.78	59054.47	58°27'17,25333"N	92°10'55,16217"E	
7	904238.83	59055	58°27'17,28747"N	92°10'55,19406"E	
8	904237.57	59059.79	58°27'17,24864"N	92°10'55,49034"E	
9	904239.08	59060.29	58°27'17,29763"N	92°10'55,52004"E	
10	904239.13	59060.76	58°27'17,29943"N	92°10'55,54898"E	
11	904237.32	59067.26	58°27'17,24349"N	92°10'55,95111"E	
12	904233.67	59078.59	58°27'17,12999"N	92°10'56,65243"E	
13	904230.25	59077.9	58°27'17,01920"N	92°10'56,61246"E	
14	904223.86	59106.71	58°27'16,82401"N	92°10'58,39360"E	
15	904222.94	59110.74	58°27'16,79587"N	92°10'58,64277"E	
16	904244.69	59116.62	58°27'17,50107"N	92°10'58,98901"E	
17	904243.5	59120.09	58°27'17,46398"N	92°10'59,20386"E	
18	904250.58	59121.15	58°27'17,69320"N	92°10'59,26391"E	
19	904240.33	59157.2	58°27'17,37611"N	92°11'01,49435"E	
20	904237.62	59165.91	58°27'17,29194"N	92°11'02,03342"E	
21	904198.13	59154.54	58°27'16,01128"N	92°11'01,36195"E	
22	904193.07	59153.13	58°27'15,84720"N	92°11'01,27880"E	
23	904193.87	59150.05	58°27'15,87185"N	92°11'01,08830"E	



24	904181.13	59146.73	58°27'15,45883"N	92°11'00,89314"E	
25	904174.4	59171.47	58°27'15,25104"N	92°11'02,42357"E	
26	904161.71	59167.76	58°27'14,83948"N	92°11'02,20432"E	
27	904206.15	59003.66	58°27'16,21114"N	92°10'52,05311"E	

### Графическое изображение границы зоны ООЗ-14Ф



15. Единая охранная зона объектов культурного наследия: федерального значения «Дом Дементьева», 1820 г., ул. Ленина, 109; регионального значения «Дом Дементьевых», 1860 г., Красноярский край, г. Енисейск, ул. Кирова, 80 (далее – зона ООЗ-15Ф\*).

Внешние границы:

северная граница от поворотной точки 1 до поворотной точки 2 идет в юго-восточном направлении и совпадает с осью ул. Ленина. Протяженность границы 30,38 м;

восточная граница от поворотной точки 2 до поворотной точки 19 идет в юго-западном направлении и имеет перегибы в точках 3, 4, 5, 6, 7, 8, 9, 10, 11, 12, 13, 14, 15, 16, 17 и 18; граница от поворотной точки 2 до поворотной точки 19 совпадает с северо-западной границей земельного участка с кадастровым номером 24:47:0010270:12 и с юго-восточными сторонами земельных участков с кадастровыми номерами 24:47:0010270:37 и 24:47:0010270:13. Протяженность границы 133,99 м;

южная граница от поворотной точки 19 до поворотной точки 20 идет в северо-западном направлении, условно совпадает с осью ул. Кирова. Протяженность границы 36,01 м;

западная граница от поворотной точки 20 до поворотной точки 21 идет в северо-восточном направлении и совпадает с северо-западными границами

земельных участков с кадастровыми номерами 24:47:0010270:37 и 24:47:0010270:13. Далее граница полностью повторяет контур участка с кадастровым номером 24:47:0010270:15, направление границы изменяется в юго-восточном направлении и северо-восточном от поворотной точки 21 до поворотной точки 25, имея перегибы в поворотных точках 22, 23 и 24; затем от поворотной точки 25 до поворотной точки 30 граница идет в северо-восточном направлении и имеет перегибы в точках 26, 27, 28 и 29. В поворотной точке 30 до точки 1 граница направлена на северо-запад и имеет перегибы в поворотных точках 31, 32, 33, 34, 35 и 36, замыкая охранную зону объекта культурного наследия ОЗ-15Ф. Протяженность границы 181,25 м.

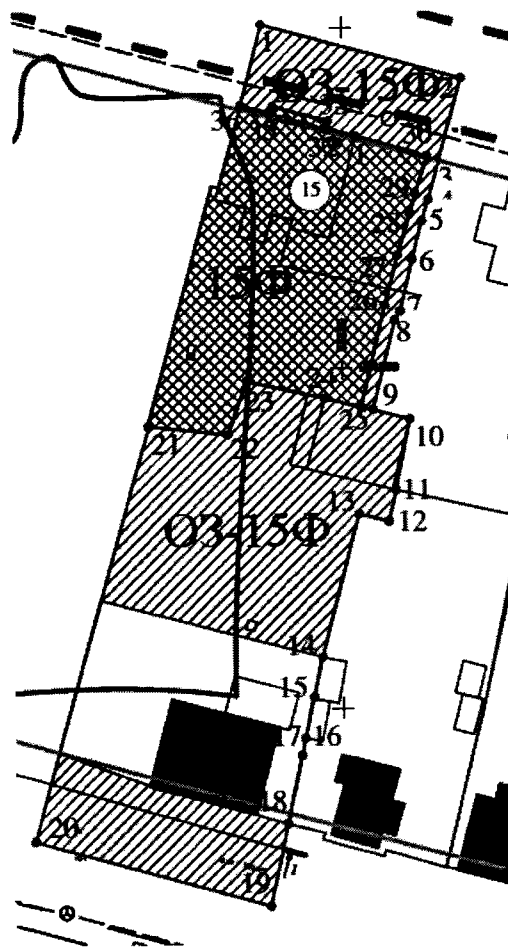
Внутренними границами зоны являются утвержденные приказом министерства культуры Красноярского края от 23.12.2013 № 646 границы территорий объекта культурного наследия регионального значения «Дом Дементьевых», 1860 г., Красноярский край, г. Енисейск, ул. Кирова, 80.

**Координаты поворотных точек границы зоны ООЗ-15Ф  
(система координат – местная № 167 (г. Енисейск))**

№ поворотной точки	Координаты характерных точек в местной системе координат (МСК-167)		Координаты характерных точек во Всемирной геодезической системе координат (WGS-84)		Площадь, м <sup>2</sup>
	Х	Y	северной широты	восточной долготы	
1	904250.47	58838.17	58°27'17,57815"N	92°10'41,81606"E	2070 ± 79
2	904242.61	58867.51	58°27'17,33573"N	92°10'43,63102"E	
3	904230.69	58864.32	58°27'16,94925"N	92°10'43,44331"E	
4	904224.75	58862.74	58°27'16,75667"N	92°10'43,35037"E	
5	904221.61	58861.77	58°27'16,65481"N	92°10'43,29293"E	
6	904215.94	58860.35	58°27'16,47101"N	92°10'43,20965"E	
7	904208.37	58858.55	58°27'16,22566"N	92°10'43,10437"E	
8	904207.13	58857.74	58°27'16,18527"N	92°10'43,05536"E	
9	904193.9	58854.55	58°27'15,75645"N	92°10'42,86865"E	
10	904192.49	58859.91	58°27'15,71300"N	92°10'43,20019"E	
11	904181.97	58857.9	58°27'15,37223"N	92°10'43,08419"E	
12	904177.39	58856.76	58°27'15,22377"N	92°10'43,01735"E	
13	904178.52	58852.4	58°27'15,25857"N	92°10'42,74767"E	
14	904157.6	58846.93	58°27'14,58034"N	92°10'42,42618"E	
15	904151.45	58845.63	58°27'14,38107"N	92°10'42,35066"E	
16	904145.68	58844.4	58°27'14,19412"N	92°10'42,27918"E	
17	904143.22	58843.88	58°27'14,11441"N	92°10'42,24897"E	
18	904133.24	58841.77	58°27'13,79106"N	92°10'42,12640"E	
19	904121.07	58839.19	58°27'13,39674"N	92°10'41,97650"E	
20	904130.77	58804.51	58°27'13,69650"N	92°10'39,83096"E	
21	904191.6	58821.51	58°27'15,66907"N	92°10'40,83324"E	
22	904190.34	58833.16	58°27'15,63295"N	92°10'41,55249"E	
23	904198.18	58835.94	58°27'15,88742"N	92°10'41,71798"E	
24	904195.61	58847.39	58°27'15,80889"N	92°10'42,42589"E	
25	904194.28	58852.74	58°27'15,76802"N	92°10'42,75676"E	

26	904209.19	58856.27	58°27'16,25126"N	92°10'42,96317"E	
27	904216.56	58858.16	58°27'16,49018"N	92°10'43,07415"E	
28	904222.63	58859.98	58°27'16,68706"N	92°10'43,18179"E	
29	904225.56	58860.83	58°27'16,78209"N	92°10'43,23199"E	
30	904231.18	58862.54	58°27'16,96439"N	92°10'43,33319"E	
31	904234.12	58852.15	58°27'17,05529"N	92°10'42,69036"E	
32	904235.33	58847.75	58°27'17,09266"N	92°10'42,41815"E	
33	904236.37	58847.93	58°27'17,12634"N	92°10'42,42847"E	
34	904238.53	58839.88	58°27'17,19296"N	92°10'41,93049"E	
35	904237.55	58839.57	58°27'17,16117"N	92°10'41,91212"E	
36	904238.69	58835.16	58°27'17,19627"N	92°10'41,63935"E	

### Графическое изображение границы зоны ООЗ-15Ф



16. Охранная зона объекта культурного наследия федерального значения «Дом Тонконогова», 1860 г., ул. Ленина, 113 (далее – ОЗ-16Ф\*).

Внешние границы:

северная граница от поворотной точки 1 до поворотной точки 2 идет в юго-восточном направлении, условно совпадая с осью ул. Ленина, протяженность границы – 130,93 м;

восточная граница от поворотной точки 2 до поворотной точки 11, имея перегибы в поворотных точках 3, 4, 5, 6, 7, 8, 9 и 10, проходит в юго-западном направлении и в точках 3–6 совпадает с линией западного фасада объекта культурного наследия по ул. Ленина, 109, протяженность границы – 125,58 м;

южная граница от поворотной точки 11 до поворотной точки 12 проходит в северо-западном направлении, далее от поворотной точки 12 до точки 13, направление границы охранной зоны ОЗ-16Ф меняется на северо-восточное и частично совпадает с границей земельного участка с кадастровым номером 24:47:0010270:11, затем от поворотной точки 13 до поворотной точки 14 направление границы меняется на северо-западное и также совпадает с границей земельного участка с кадастровым номером 24:47:0010270:11, протяженность границы – 144,62 м;

западная граница от поворотной точки 14 до поворотной точки 16 с перегибом в поворотной точке 15 идет в северо-восточном направлении, параллельно юго-восточному фасаду здания по ул. Ленина 115 и далее меняет направление в поворотной точке 16 до поворотной точки 17 на северо-западное и также совпадает с линией застройки по ул. Ленина 115; затем в поворотной точке 17 до поворотной точки 1 граница идет в северо-восточном направлении, замыкая охранную зону ОЗ-16Ф, протяженность границы – 108,47 м.

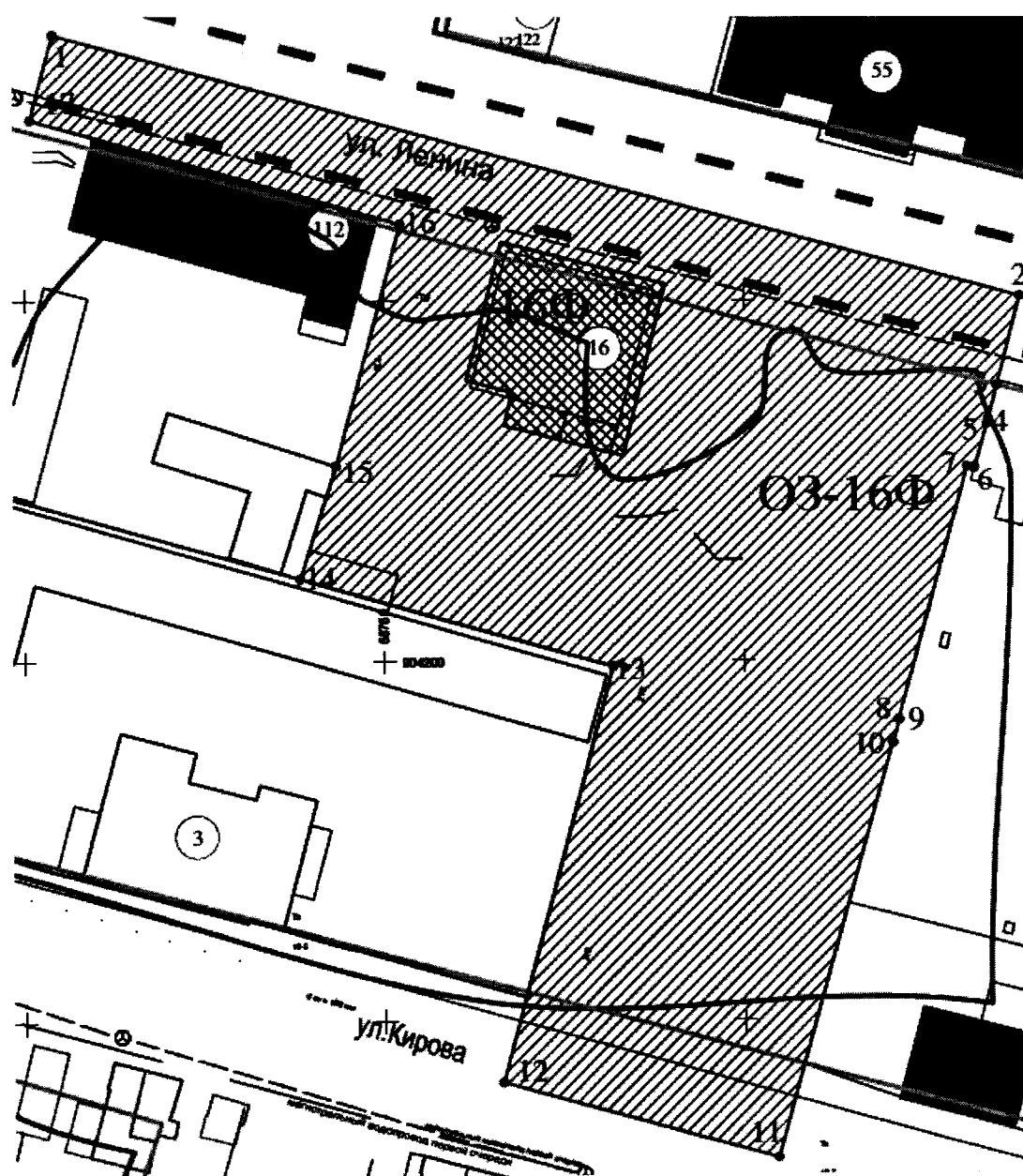
Внутренними границами охранной зоны являются утвержденные приказом министерства культуры Красноярского края от 13.11.2013 № 528 границы территории объекта культурного наследия федерального значения «Дом Тонконогова», 1860 г., ул. Ленина, 113.

**Координаты поворотных точек границы зоны ОЗ-16Ф  
(система координат – местная № 167 (г. Енисейск))**

№ поворотной точки	Координаты характерных точек в местной системе координат (МСК-167)		Координаты характерных точек во Всемирной геодезической системе координат (WGS-84)		Площадь, м <sup>2</sup>
	X	Y	северной широты	восточной долготы	
1	904284.34	58711.69	58°27'18,62268"N	92°10'33,99198"E	7858 ± 52
2	904250.47	58838.17	58°27'17,57815"N	92°10'41,81606"E	
3	904238.07	58835	58°27'17,17617"N	92°10'41,62995"E	
4	904233.44	58833.84	58°27'17,02608"N	92°10'41,56192"E	
5	904232.13	58833.47	58°27'16,98360"N	92°10'41,54009"E	
6	904226.65	58831.92	58°27'16,80589"N	92°10'41,44866"E	
7	904226.88	58830.9	58°27'16,81292"N	92°10'41,38559"E	
8	904191.58	58821.33	58°27'15,66835"N	92°10'40,82215"E	
9	904191.6	58821.51	58°27'15,66907"N	92°10'40,83324"E	
10	904188.39	58820.59	58°27'15,56497"N	92°10'40,77893"E	
11	904130.77	58804.51	58°27'13,69650"N	92°10'39,83096"E	
12	904141.45	58766.34	58°27'14,02655"N	92°10'37,46949"E	
13	904199.28	58781.76	58°27'15,90154"N	92°10'38,37658"E	
14	904211.47	58738.28	58°27'16,27828"N	92°10'35,68653"E	
15	904227.11	58743.31	58°27'16,78571"N	92°10'35,98485"E	

16	904260.49	58752.25	58°27'17,86799"N	92°10'36,51086"E	
17	904272.61	58708.55	58°27'18,24236"N	92°10'33,80724"E	

### Графическое изображение границы зоны ОЗ-16Ф



Зона регулирования застройки и хозяйственной деятельности объекта культурного наследия федерального значения «Дом Тонконогова», 1860 г., ул. Ленина, 113 (далее – зона ЗРЗ 1-16Ф\*).

Северная граница от поворотной точки 1 до поворотной точки 2 идет в юго-восточном направлении параллельно ул. Ленина, совпадает линией застройки, протяженность границы – 45,35 м.

Восточная граница от поворотной точки 2 до поворотной точки 4 проходит в юго-западном направлении, имеет перегиб в поворотной точке 3, протяженность границы – 50,97 м.

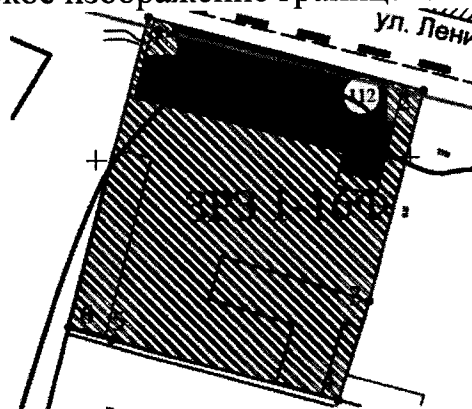
Южная граница от поворотной точки 4 до поворотной точки 6 направлена в северо-западном направлении, имеет перегиб в поворотной точке 5, граница ЗРЗ-16Ф от точки 4 до точки 6 совпадает с границей участка с кадастровым номером 24:47:0010270:11. Протяженность границы – 44,51 м.

Западная граница от поворотной точки 6 до поворотной точки 1 идет в северо-восточном направлении, замыкает зону регулирования застройки и хозяйственной деятельности ЗРЗ-3Ф и проходит на расстоянии 1,05 м параллельно северо-западному фасаду здания по ул. Ленина 115. Протяженность границы – 50,84 м.

Координаты поворотных точек границы зоны ЗРЗ 1-16Ф  
(система координат – местная № 167 (г. Енисейск))

№ поворотной точки	Координаты характерных точек в местной системе координат (МСК-167)		Координаты характерных точек во Всемирной геодезической системе координат (WGS-84)		Площадь, м <sup>2</sup>
	X	Y	северной широты	восточной долготы	
1	904272.61	58708.55	58°27'18,24236"N	92°10'33,80724"E	2301 ± 91
2	904260.49	58752.25	58°27'17,86799"N	92°10'36,51086"E	
3	904227.2	58743.33	58°27'16,78862"N	92°10'35,98601"E	
4	904211.47	58738.28	58°27'16,27828"N	92°10'35,68653"E	
5	904221.56	58702.3	58°27'16,59010"N	92°10'33,46048"E	
6	904223.5	58695.4	58°27'16,65006"N	92°10'33,03358"E	

Графическое изображение границы зоны ЗРЗ 1-16Ф



17. Единая охрannая зона объектов культурного наследия: федерального значения «Дом воеводы», 1722 г., ул. Ленина, 122; регионального значения «Здание, где в сентябре 1913 года выступал во время сибирской экспедиции норвежский полярный исследователь Фритъоф Нансен. Здесь в мужской гимназии в 1915–1917 гг. учился революционер-большевик Лыткин Федор Матвеевич», ул. Ленина, 120; «Торговая усадьба Замараева», кон. XIX в.: здание магазина, ул. Ленина, 124; «Пожарное депо (камень, дерево)», кон. XIX в., пер. Пожарный, 3 (далее – зона ООЗ-17Ф\*).

Внешние границы:

северная граница от поворотной точки 1 до поворотной точки 12 с перегибами в точках 2–11 проходит в направлении на юго-восток и совпадает поочередно с линией застройки по улице Ленина и переулку Пожарный, далее совпадает с границами территорий объектов культурного наследия по пер. Пожарный, 3 и по ул. Ленина, 120. Протяженность границы – 202,60 м;

восточная граница от поворотной точки 12 до поворотной точки 13 проходит в юго-западном направлении перпендикулярно улице Ленина до ее оси. Протяженность границы – 75,72 м;

южная граница от поворотной точки 13 до поворотной точки 14 идет в северо-западном направлении и совпадает с осевой линией улицы Ленина. Протяженность границы – 160,20 м;

западная граница от поворотной точки 14 до поворотной точки 1 проходит в северо-восточном направлении перпендикулярно оси улицы Ленина. Протяженность границы – 48,08 м.

Внутренними границами зоны являются утвержденные приказами министерства культуры Красноярского края от 13.11.2013 № 528 и от 23.12.2013 № 645, 646 границы территорий объектов культурного наследия: федерального значения «Дом воеводы», 1722 г., ул. Ленина, 122; регионального значения «Здание, где в сентябре 1913 года выступал во время сибирской экспедиции норвежский полярный исследователь Фритъоф Нансен. Здесь в мужской гимназии в 1915–1917 гг. учился революционер-большевик Лыткин Федор Матвеевич», ул. Ленина, 120; «Торговая усадьба Замараева», кон. XIX в.: здание магазина, ул. Ленина, 124; «Пожарное депо (камень, дерево)», кон. XIX в., пер. Пожарный, 3.

Координаты поворотных точек границы зоны ООЗ-17Ф  
(система координат – местная № 167 (г. Енисейск))

№ поворотной точки	Координаты характерных точек в местной системе координат (МСК-167)		Координаты характерных точек во Всемирной геодезической системе координат (WGS-84)		Площадь, м <sup>2</sup>
	X	Y	северной широты	восточной долготы	
1	904332.84	58716.46	58°27'20,19195"N	92°10'34,24943"E	3796 ± 61
2	904325.46	58743.51	58°27'19,96416"N	92°10'35,92289"E	
3	904339.6	58747.35	58°27'20,42264"N	92°10'36,14898"E	
4	904322.19	58817.18	58°27'19,88763"N	92°10'40,46777"E	
5	904333.13	58819.96	58°27'20,24228"N	92°10'40,63093"E	
6	904331.38	58826.65	58°27'20,18837"N	92°10'41,04474"E	
7	904325.71	58825.11	58°27'20,00452"N	92°10'40,95407"E	
8	904321.3	58841.27	58°27'19,86839"N	92°10'41,95380"E	
9	904319.25	58840.71	58°27'19,80192"N	92°10'41,92082"E	
10	904317.34	58847.73	58°27'19,74297"N	92°10'42,35510"E	
11	904325.41	58850.2	58°27'20,00474"N	92°10'42,50131"E	
12	904318.05	58878.54	58°27'19,77808"N	92°10'44,25427"E	
13	904244.98	58858.67	58°27'17,40883"N	92°10'43,08418"E	
14	904286.42	58703.92	58°27'18,68682"N	92°10'33,51133"E	

## Графическое изображение границы зоны ООЗ-17Ф



18. Охранная зона объекта культурного наследия федерального значения «Усадьба Востротина», XIX в., ул. Ленина, 140 (далее – зона ОЗ-18Ф\*).

Северная граница от поворотной точки 1 до поворотной точки 16, с перегибами в точках 2–15, проходит в направлении на юго-восток и совпадает с линией застройки улицы Ленина, затем улицы Худзинского и далее снова улицы Ленина. Протяженность границы – 347,45 м.

Восточная граница от поворотной точки 16 до поворотной точки 17 проходит в юго-западном направлении, до оси улицы Ленина. Протяженность границы – 15,10 м.

Южная граница от поворотной точки 17 до поворотной точки 18 идет в северо-западном направлении и совпадает с осевой линией улицы Ленина. Протяженность границы – 189,38 м.

Западная граница от поворотной точки 18 до поворотной точки 1 проходит в северо-восточном направлении перпендикулярно оси улицы Ленина. Протяженность границы – 13,32 м.

Координаты поворотных точек границы зоны ОЗ-18Ф  
(система координат – местная № 167 (г. Енисейск))

№ поворотной точки	Координаты характерных точек в местной системе координат (МСК-167)		Координаты характерных точек во Всемирной геодезической системе координат (WGS-84)		Площадь, м <sup>2</sup>
	Х	У	северной широты	восточной долготы	
1	904402.14	58311.58	58°27'22,27043"N	92°10'09,23215"E	4282 ± 01
2	904386.74	58371.43	58°27'21,79665"N	92°10'12,93422"E	
3	904435.41	58382.05	58°27'23,37375"N	92°10'13,55200"E	



4	904422.08	58431.43	58°27'22,96266"N	92°10'16,60693"E	
5	904413.5	58429.25	58°27'22,68451"N	92°10'16,47904"E	
6	904414.66	58423.51	58°27'22,71971"N	92°10'16,12423"E	
7	904401.62	58419.74	58°27'22,29679"N	92°10'15,90168"E	
8	904406.47	58399.6	58°27'22,44550"N	92°10'14,65616"E	
9	904381.35	58393.88	58°27'21,63142"N	92°10'14,32258"E	
10	904375.03	58419.62	58°27'21,43744"N	92°10'15,91451"E	
11	904374.12	58419.32	58°27'21,40791"N	92°10'15,89670"E	
12	904370.3	58432.52	58°27'21,28972"N	92°10'16,71351"E	
13	904371.25	58432.82	58°27'21,32054"N	92°10'16,73129"E	
14	904366.92	58445.9	58°27'21,18582"N	92°10'17,54109"E	
15	904370.73	58446.98	58°27'21,30938"N	92°10'17,60478"E	
16	904357.68	58496.22	58°27'20,90725"N	92°10'20,65080"E	
17	904343.09	58492.31	58°27'20,43419"N	92°10'20,42080"E	
18	904389.15	58308.62	58°27'21,84946"N	92°10'09,05954"E	



18.1. Зона регулирования застройки и хозяйственной деятельности объекта культурного наследия федерального значения «Усадьба Востротина», XIX в., ул. Ленина, 140 (далее – зона ЗРЗ 1-18Ф\*).

Северная граница от поворотной точки 1 до поворотной точки 3, с перегибами в поворотной точке 2, проходит в направлении на юго-восток и совпадает частично с линией территории объекта культурного наследия по ул. Петровского, 21, протяженность границы – 80,16 м.

Восточная граница от поворотной точки 3 до точки 4, проходит граница в юго-западном направлении до линии застройки улицы Ленина, протяженность границы – 47,52 м.

Южная граница от поворотной точки 4 до точки 5, идет в северо-западном направлении и совпадает с линией застройки улицы Ленина, протяженность границы – 63,73 м.

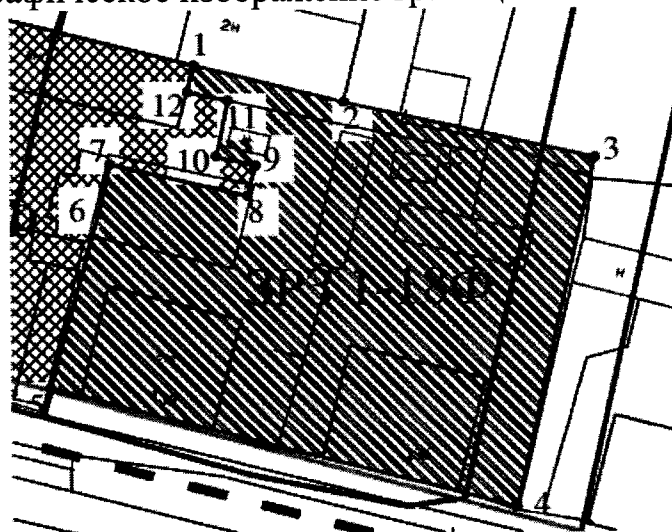
Западная граница от поворотной точки 5 до поворотной точки 1, с перегибами в точках 6 – 12, проходит в северо-восточном направлении перпендикулярно линии застройки улицы Ленина и повторяет контур

территории объекта культурного наследия по ул. Ленина. 140, протяженность границы – 75,55 м.

Координаты поворотных точек границы зоны ЗРЗ 1-18Ф  
(система координат – местная № 167 (г. Енисейск))

№ поворотной точки	Координаты характерных точек в местной системе координат (МСК-167)		Координаты характерных точек во Всемирной геодезической системе координат (WGS-84)		Площадь, м <sup>2</sup>
	X	Y	северной широты	восточной долготы	
1	904413.35	58466.16	58°27'22,69436"N	92°10'18,75503"E	2715± 15
2	904408.3	58485.9	58°27'22,53902"N	92°10'19,97603"E	
3	904400.74	58519.13	58°27'22,30793"N	92°10'22,03074"E	
4	904354.4	58508.58	58°27'20,80617"N	92°10'21,41540"E	
5	904370.73	58446.98	58°27'21,30938"N	92°10'17,60478"E	
6	904393.72	58453.52	58°27'22,05495"N	92°10'17,99056"E	
7	904400.23	58455.03	58°27'22,26593"N	92°10'18,07872"E	
8	904396.02	58473.18	58°27'22,13711"N	92°10'19,20105"E	
9	904400.02	58474.25	58°27'22,26680"N	92°10'19,26398"E	
10	904401.12	58469.07	58°27'22,30029"N	92°10'18,94375"E	
11	904408.63	58470.6	58°27'22,54360"N	92°10'19,03238"E	
12	904409.8	58465.19	58°27'22,57925"N	92°10'18,69791"E	

Графическое изображение границ зон ЗРЗ 1-18Ф



18.2. Зона регулирования застройки и хозяйственной деятельности объекта культурного наследия федерального значения «Усадьба Востротина», XIX в., ул. Ленина, 140 (далее – ЗРЗ 2-18Ф\*).

Северная граница от поворотной точки 1 до поворотной точки 21, с перегибами в точках 2–20, проходит в направлении на юго-восток, протяженность границы – 293,51 м.

Восточная граница от поворотной точки 21 до поворотной точки 22, проходит в юго-западном направлении и совпадает с линией застройки по улице Худзинского, протяженность границы – 61,75 м.

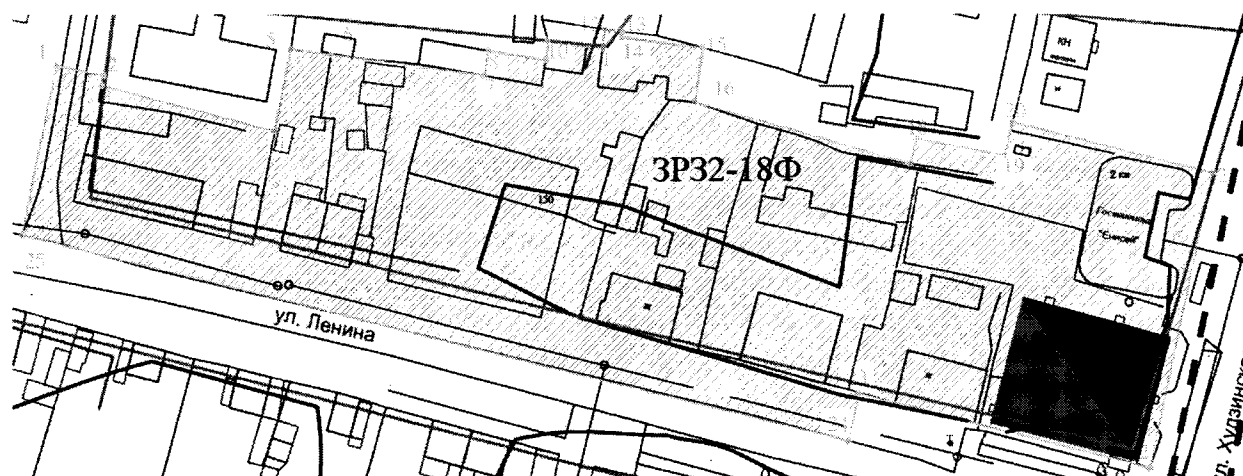
Южная граница от поворотной точки 22 до поворотной точки 25, с перегибами в точках 23 и 24, идет в северо-западном направлении и совпадает границей начала дорожного полотна, параллельно линии застройки улицы Ленина, протяженность границы – 247,62 м.

Западная граница от поворотной точки 25 до поворотной точки 1, проходит в северо-восточном направлении перпендикулярно линии застройки улицы Ленина, протяженность границы – 35,14 м.

Координаты поворотных точек границы зоны ЗРЗ 2-18Ф  
(система координат – местная № 167 (г. Енисейск))

№ поворотной точки	Координаты характерных точек в местной системе координат (МСК-167)		Координаты характерных точек во Всемирной геодезической системе координат (WGS-84)		Площадь, м <sup>2</sup>
	X	Y	северной широты	восточной долготы	
1	904469.25	58145.75	58°27'24,37286"N	92°09'58,95576"E	12882 ± 05
2	904467.24	58155.43	58°27'24,31178"N	92°09'59,55418"E	
3	904465.18	58155.08	58°27'24,24507"N	92°09'59,53417"E	
4	904455.67	58190.78	58°27'23,95204"N	92°10'01,74273"E	
5	904472.52	58194.2	58°27'24,49795"N	92°10'01,94073"E	
6	904471.35	58202.51	58°27'24,46346"N	92°10'02,45403"E	
7	904467.19	58234.2	58°27'24,34171"N	92°10'04,41124"E	
8	904472.31	58235.1	58°27'24,50753"N	92°10'04,46283"E	
9	904470.3	58246.93	58°27'24,44731"N	92°10'05,19381"E	
10	904474.19	58247.5	58°27'24,57325"N	92°10'05,22599"E	
11	904472.68	58258.7	58°27'24,52893"N	92°10'05,91775"E	
12	904476.63	58259.2	58°27'24,65678"N	92°10'05,94556"E	
13	904476.13	58262.8	58°27'24,64206"N	92°10'06,16792"E	
14	904474.88	58262.7	58°27'24,60163"N	92°10'06,16271"E	
15	904472.8	58279.4	58°27'24,54109"N	92°10'07,19404"E	
16	904461.63	58277.9	58°27'24,17951"N	92°10'07,11007"E	
17	904449	58322.1	58°27'23,78901"N	92°10'09,84510"E	
18	904454.05	58323.43	58°27'23,95274"N	92°10'09,92326"E	
19	904450.75	58341.58	58°27'23,85334"N	92°10'11,04492"E	
20	904457.47	58343.27	58°27'24,07119"N	92°10'11,14400"E	
21	904447.07	58384.6	58°27'23,75158"N	92°10'13,70036"E	
22	904386.74	58371.43	58°27'21,79665"N	92°10'12,93422"E	
23	904402.14	58311.58	58°27'22,27043"N	92°10'09,23215"E	
24	904392.51	58309.38	58°27'21,95834"N	92°10'09,10384"E	
25	904434.84	58138.6	58°27'23,25797"N	92°09'58,54121"E	

## Графическое изображение границ зоны ЗРЗ 2-18Ф



19. Охранная зона объекта культурного наследия федерального значения «Усадьба Лапшина», XIX в., пер. Партизанский, 16 (далее – зона ОЗ-19Ф\*).

Северная граница от поворотной точки 1 до поворотной точки 2 проходит перпендикулярно пер. Партизанский в юго-восточном направлении, протяженность границы – 23,29 м.

Восточная граница от поворотной точки 2 до поворотной точки 3 проходит в юго-западном направлении вдоль пер. Партизанский, протяженность границы – 153,53 м.

Южная граница от поворотной точки 3 до поворотной точки 4 проходит перпендикулярно пер. Партизанский в северо-западном направлении, протяженность границы – 24,00 м.

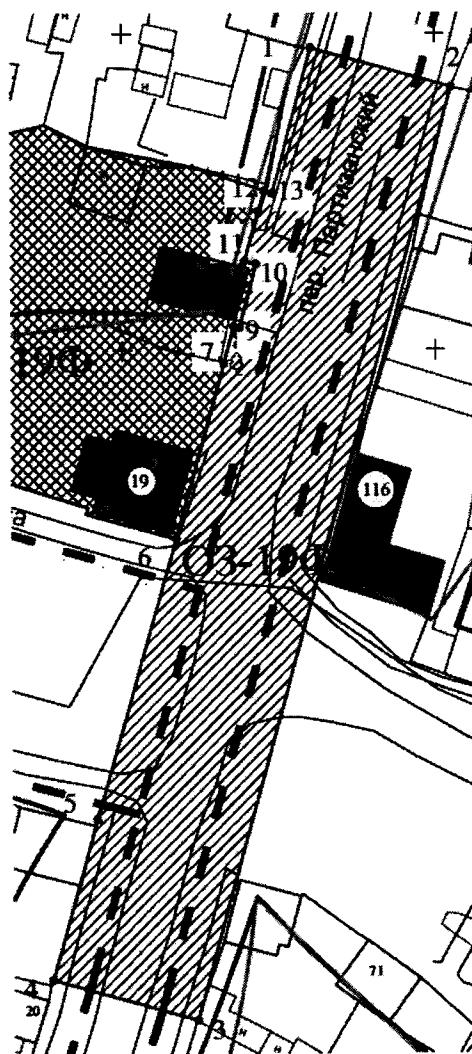
Западная граница от поворотной точки 4 до поворотной точки 1 идет в северо-восточном направлении вдоль пер. Партизанский, имея перегибы в поворотных точках 8, 9, 10, 11, 12, 13, протяженность границы – 157,66 м.

Координаты поворотных точек границы зоны ОЗ-19Ф  
(система координат – местная № 167 (г. Енисейск))

№ поворотной точки	Координаты характерных точек в местной системе координат (МСК-167)		Координаты характерных точек во Всемирной геодезической системе координат (WGS-84)		Площадь, м <sup>2</sup>
	X	Y	северной широты	восточной долготы	
1	903947.61	58880.19	58°27'07,80722"N	92°10'44,63503"E	3624
2	903941.4	58902.64	58°27'07,61540"N	92°10'46,02381"E	
3	903793.49	58861.52	58°27'02,81915"N	92°10'43,60008"E	
4	903799.98	58838.41	58°27'03,01976"N	92°10'42,17044"E	
5	903825.53	58845.59	58°27'03,84830"N	92°10'42,59384"E	
6	903870.24	58858.44	58°27'05,29827"N	92°10'43,35237"E	
7	903897.86	58866.2	58°27'06,19393"N	92°10'43,80998"E	
8	903903.82	58867.8	58°27'06,38717"N	92°10'43,90413"E	
9	903903.59	58868.71	58°27'06,38010"N	92°10'43,96041"E	
10	903913.62	58871.39	58°27'06,70529"N	92°10'44,11808"E	

11	903914.08	58869.54	58°27'06,71943"N	92°10'44,00368"E	
12	903925.1	58872.72	58°27'07,07682"N	92°10'44,19143"E	
13	903924.73	58874.03	58°27'07,06538"N	92°10'44,27248"E	

### Графическое изображение границы зоны ОЗ-19Ф



19.1. Зона регулирования застройки и хозяйственной деятельности объекта культурного наследия федерального значения «Усадьба Лапшина», XIX в., пер. Партизанский, 16 (далее – зона ЗРЗ 1-19Ф\*).

Участок 1:

северная граница от поворотной точки 1 до поворотной точки 2 проходит в юго-восточном направлении по части южной границы земельного участка с кадастровым номером 24:47:0010272:51, далее идет в северо-восточном направлении до поворотной точки 3 вдоль западной границы земельного участка с кадастровым номером 24:47:0010272:54, затем до поворотной точки 4 в юго-восточном направлении по северным границам земельных участков с кадастровыми номерами 24:47:0010272:54, 24:47:0010272:55, протяженность границы – 157,35 м;

восточная граница от поворотной точки 4 до поворотной точки 5 проходит в юго-западном направлении, протяженность границы – 42,59 м;

южная граница от поворотной точки 5 до поворотной точки 9, имея перегибы в поворотных точках 6, 7, 8 идет в северо-западном направлении, далее до поворотной точки 11, имея перегиб в поворотной точке 10, проходит в юго-западном направлении, далее поворачивает в юго-западном направлении до поворотной точки 15, имея перегибы в поворотных точках 12, 13, 14, вдоль западных фасадов объекта культурного наследия по пер. Партизанский, 16, далее до поворотной точки 17, имея перегиб в поворотной точке 16 в северо-западном направлении, проходя по южным границам земельных участков с кадастровыми номерами 24:47:0010272:16, 24:47:0010272:26, протяженность границы – 165,87 м;

западная граница от поворотной точки 17 до поворотной точки 1 проходит в северо-восточном направлении вдоль восточной границы земельного участка с кадастровым номером 24:47:0010272:4, протяженность границы – 48,33 м.

#### Участок 2:

северная граница от поворотной точки 1 до поворотной точки 2 проходит в юго-восточном направлении вдоль северной границы земельного участка с кадастровым номером 24:47:0010281:15, далее в северо-восточном направлении по части западной границы земельного участка с кадастровым номером 24:47:0010281:18 до поворотной точки 3 и далее до поворотной точки 6, имея перегибы в поворотных точках 4 и 5 по северной границе того же земельного участка, протяженность границы – 86,08 м;

восточная граница от поворотной точки 6 до поворотной точки 7 идет в юго-западном направлении по восточной границе земельного участка с кадастровым номером 24:47:0010281:18, затем до поворотной точки 8 в юго-восточном направлении и до поворотной точки 9 в юго-западном направлении, проходя по части западной границы земельного участка с кадастровым номером 24:47:0010281:17, затем в северо-западном направлении до поворотной точки 11, имея перегиб в поворотной точке 10, затем в юго-западном направлении до поворотной точки 12, до поворотной точки 13 в юго-восточном направлении, в юго-западном направлении до поворотной точки 14, в северо-западном направлении до поворотной точки 15 и далее до поворотной точки 16 в юго-западном направлении, повторяя восточную границу земельного участка с кадастровым номером 24:47:0010281:4. Далее граница повторяет контур границы поймы реки Мельничная, имея вогнутую форму в западном направлении: от поворотной точки 16 в юго-восточном направлении до поворотной точки 17, повторяя южную границу земельного участка с кадастровым номером 24:47:0010281:3, далее в юго-западном направлении с перегибом в точке 18 до поворотной точки 19, затем дугой в северо-западном направлении до поворотной точки 24 с перегибом в точках 20, 21, 22, 23, далее в южном направлении до поворотной точки 27 с незначительным перегибом в точках 25, 26, далее в юго-восточном направлении до поворотной точки 32, имея перегиб в точках 28, 29, 30, 31, затем в юго-западном направлении до поворотной точки 34 с перегибом в точке 33, протяженность границы – 386,18 м;

южная граница от поворотной точки 34 до поворотной точки 35 идет в северо-западном направлении по южной границе земельных участков с кадастровыми номерами 24:47:0010282:23, 24:47:0010282:4, затем до поворотной точки 36 на север, повторяю западную границу земельного участка с кадастровым номером 24:47:0010282:4, далее в северо-западном направлении до поворотной точки 37, повторяя северную границу земельного участка с кадастровым номером 24:47:0010282:1, протяженность границы – 132,14 м;

западная граница от поворотной точки 37 до поворотной точки 1 идет в северо-восточном направлении, проходя по западным границам земельных участков с кадастровыми номерами 24:47:0010281:1, 24:47:0010281:15, протяженность границы – 153,52 м.

Координаты поворотных точек границы зоны ЗРЗ 1-19Ф  
(система координат – местная № 167 (г. Енисейск))

№ поворотной точки	Координаты характерных точек в местной системе координат (МСК-167)		Координаты характерных точек во Всемирной геодезической системе координат (WGS-84)		Площадь, м <sup>2</sup>
	X	Y	северной широты	восточной долготы	
<b>Участок 1</b>					
1	903949.43	58763.47	58°27'07,81991"N	92°10'37,43751"E	7542 ± 79
2	903947.73	58773.63	58°27'07,76899"N	92°10'38,06519"E	
3	903991.5	58786.99	58°27'09,18879"N	92°10'38,85585"E	
4	903965.9	58884.99	58°27'08,40020"N	92°10'44,91719"E	
5	903924.73	58874.03	58°27'07,06538"N	92°10'44,27248"E	
6	903925.11	58872.72	58°27'07,07714"N	92°10'44,19143"E	
7	903928.91	58861.29	58°27'07,19543"N	92°10'43,48387"E	
8	903932.12	58844.38	58°27'07,29249"N	92°10'42,43891"E	
9	903935.52	58837.53	58°27'07,39966"N	92°10'42,01402"E	
10	903934.12	58831.36	58°27'07,35198"N	92°10'41,63468"E	
11	903934.87	58823.09	58°27'07,37295"N	92°10'41,12425"E	
12	903919.9	58817.53	58°27'06,88697"N	92°10'40,79274"E	
13	903918.21	58816.94	58°27'06,83212"N	92°10'40,75764"E	
14	903906.04	58812.38	58°27'06,43702"N	92°10'40,48569"E	
15	903886.78	58806.79	58°27'05,81238"N	92°10'40,15558"E	
16	903899.86	58764	58°27'06,21816"N	92°10'37,50761"E	
17	903903.96	58747.09	58°27'06,34397"N	92°10'36,46198"E	
<b>Участок 2</b>					
1	903941.4	58902.64	58°27'07,61540"N	92°10'46,02381"E	10980 ± 17
2	903927.5	58946.42	58°27'07,18346"N	92°10'48,73343"E	
3	903948.59	58952.17	58°27'07,86729"N	92°10'49,07208"E	
4	903945.89	58961	58°27'07,78351"N	92°10'49,61850"E	
5	903943.05	58968.52	58°27'07,69470"N	92°10'50,08427"E	
6	903942.79	58969.43	58°27'07,68665"N	92°10'50,14057"E	
7	903906.43	58959.21	58°27'06,50758"N	92°10'49,53781"E	
8	903900.5	58973.21	58°27'06,32145"N	92°10'50,40540"E	
9	903891.08	58969.92	58°27'06,01573"N	92°10'50,20965"E	

10	903895.05	58959.16	58°27'06,13979"N	92°10'49,54329"E	
11	903896.19	58956.46	58°27'06,17557"N	92°10'49,37597"E	
12	903884.88	58952.89	58°27'05,80865"N	92°10'49,16437"E	
13	903880.42	58965.52	58°27'05,66950"N	92°10'49,94639"E	
14	903874.76	58963.52	58°27'05,48580"N	92°10'49,82734"E	
15	903876.68	58958.39	58°27'05,54582"N	92°10'49,50963"E	
16	903833.85	58944.62	58°27'04,15626"N	92°10'48,69289"E	
17	903816.42	58995.91	58°27'03,61318"N	92°10'51,86808"E	
18	903803.54	58983.71	58°27'03,19213"N	92°10'51,12561"E	
19	903790.81	58969.44	58°27'02,77512"N	92°10'50,25542"E	
20	903789.09	58962.35	58°27'02,71674"N	92°10'49,81962"E	
21	903789.09	58954.35	58°27'02,71358"N	92°10'49,32641"E	
22	903790.54	58947.90	58°27'02,75790"N	92°10'48,92767"E	
23	903795.44	58937.05	58°27'02,91198"N	92°10'48,25508"E	
24	903794.99	58934.80	58°27'02,89655"N	92°10'48,11670"E	
25	903791.03	58933.85	58°27'02,76820"N	92°10'48,06111"E	
26	903785.61	58934.98	58°27'02,59348"N	92°10'48,13486"E	
27	903779.13	58938.40	58°27'02,38542"N	92°10'48,35058"E	
28	903772.35	58947.55	58°27'02,16992"N	92°10'48,91977"E	
29	903763.35	58962.73	58°27'01,88505"N	92°10'49,86239"E	
30	903755.01	58971.32	58°27'01,61891"N	92°10'50,39824"E	
31	903745.57	58975.30	58°27'01,31540"N	92°10'50,65070"E	
32	903739.46	58974.33	58°27'01,11756"N	92°10'50,59549"E	
33	903731.17	58969.72	58°27'00,84784"N	92°10'50,31751"E	
34	903718.47	58959.79	58°27'00,43350"N	92°10'49,71488"E	
35	903755.69	58893.23	58°27'01,61009"N	92°10'45,58347"E	
36	903773.32	58893.99	58°27'02,18014"N	92°10'45,61705"E	
37	903793.49	58861.52	58°27'02,81916"N	92°10'43,60007"E	



## Графическое изображение границы зоны ЗРЗ 1-19Ф:



19.2. Зона охраняемого природного ландшафта объекта культурного наследия федерального значения «Усадьба Лапшина», XIX в., пер. Партизанский, 16 (далее – зона Л 1-19Ф\*).

Северная граница от поворотной точки 1 до поворотной точки 2 проходит в юго-восточном направлении, протяженность границы – 114,339 м.

Восточная граница от поворотной точки 2 до поворотной точки 3 проходит в юго-западном направлении вдоль ул. Горького, протяжённость границы – 105,057 м.

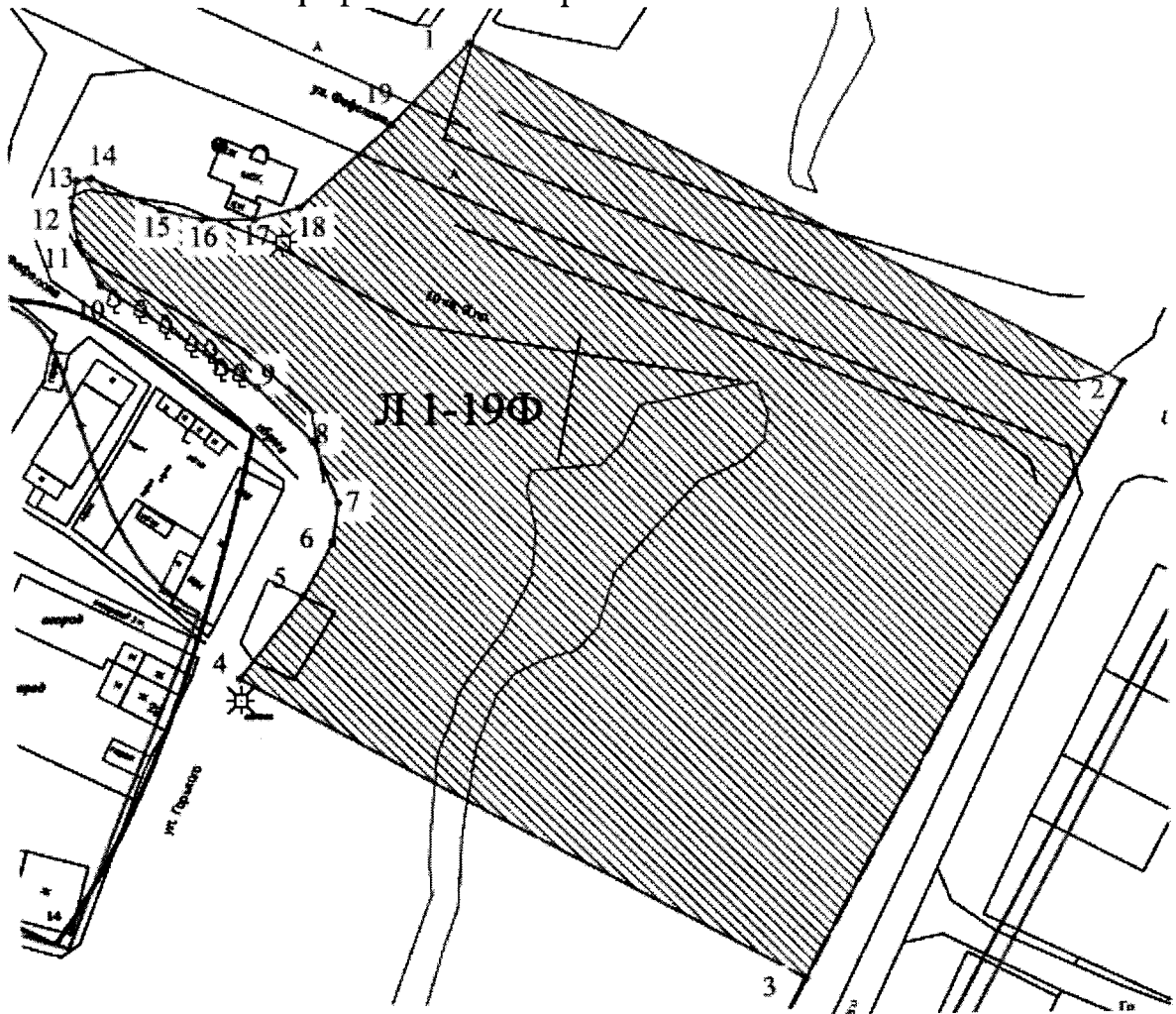
Южная граница от поворотной точки 3 до поворотной точки 4 проходит в северо-западном направлении параллельно ул. Фелловова, протяженность границы – 99,544 м.

Западная граница от поворотной точки 4 до поворотной точки 12, имея перегибы в точках 5–11 проходит в северо-западном направлении, затем от поворотной точки 12 до поворотной точки 1, с перегибами в точках 13–19 идет в северо-восточном направлении, протяжённость границы – 172,910 м.

Координаты поворотных точек границы зоны Л 1-19Ф  
(система координат – местная № 167 (г. Енисейск))

№ поворотной точки	Координаты характерных точек в местной системе координат (МСК-167)		Координаты характерных точек во Всемирной геодезической системе координат (WGS-84)		Площадь, м <sup>2</sup>
	X	Y	северной широты	восточной долготы	
1	903816.42	58995.91	58°27'02,8836"N	92°10'51,8304"E	± 0
2	903763.59	59097.31	58°27'01,2132"N	92°10'58,1196"E	
3	903671.16	59047.37	58°26'58,2072"N	92°10'55,11"E	
4	903718.47	58959.79	58°26'59,7012"N	92°10'49,674"E	
5	903731.17	58969.72	58°27'00,1152"N	92°10'50,2788"E	
6	903739.46	58974.33	58°27'00,3852"N	92°10'50,556"E	
7	903745.57	58975.30	58°27'00,5832"N	92°10'50,61"E	
8	903755.01	58971.32	58°27'00,8892"N	92°10'50,358"E	
9	903763.35	58962.73	58°27'01,1556"N	92°10'49,8216"E	
10	903779.13	58938.40	58°27'01,656"N	92°10'48,3096"E	
11	903785.61	589334.98	58°11'18,5496"N	101°12'56,79"E	
12	903791.03	58933.85	58°27'02,0376"N	92°10'48,0216"E	
13	903794.99	58934.80	58°27'02,1672"N	92°10'48,0756"E	
14	903795.44	58937.04	58°27'02,1816"N	92°10'48,216"E	
15	903790.54	58947.90	58°27'02,0268"N	92°10'48,8892"E	
16	903789.09	58954.35	58°27'01,9836"N	92°10'49,2888"E	
17	903789.09	58962.35	58°27'01,9872"N	92°10'49,782"E	
18	903790.81	58969.44	58°27'02,0448"N	92°10'50,2176"E	
19	903803.54	58983.71	58°27'02,4624"N	92°10'51,0852"E	

## Графическое изображение зоны Л 1-19Ф



20. Охранная зона объекта культурного наследия федерального значения «Троицкая церковь», 1772–1782 гг., ул. Перенсона, 34 (далее – зона ОЗ-20Ф\*).

Внешние границы:

северная граница от поворотной точки 1 до поворотной точки 5, имея перегибы в поворотных точках 2, 3, 4 проходит в юго-восточном направлении по южной границе земельного участка с кадастровым номером 24:47:0010273:2, далее в северо-восточном направлении до поворотной точки 6, затем в северо-западном направлении до поворотной точки 7, до поворотной точки 8 в северо-восточном направлении, до поворотной точки 10, имея перегиб в поворотной точке 9 в юго-восточном направлении вдоль южных границ земельных участков с кадастровыми номерами 24:47:0010273:20, 24:47:0010273:24, 24:47:0010273:14, до поворотной точки 11 в юго-западном направлении до поворотной точки 13 в юго-восточном направлении по южным границам земельных участков с кадастровыми номерами 24:47:0010273:130, 24:47:0010273:8, протяженность границы – 413,65 м;

восточная граница от поворотной точки 13 до поворотной точки 14 идет в юго-западном направлении параллельно ул. Партизанский, протяженность границы – 25,87 м;

южная граница от поворотной точки 14 до поворотной точки 20, имея перегибы в поворотных точках 14, 15, 16, 17, 18, 19, проходит в северо-западном направлении вдоль северных границ земельных участков с кадастровыми номерами 24:47:0010274:3, 24:47:0010274:86, 24:47:0010274:1, 24:47:0010274:85, 24:47:0010274:33, 24:47:0010274:25, протяженность границы – 286,57 м;

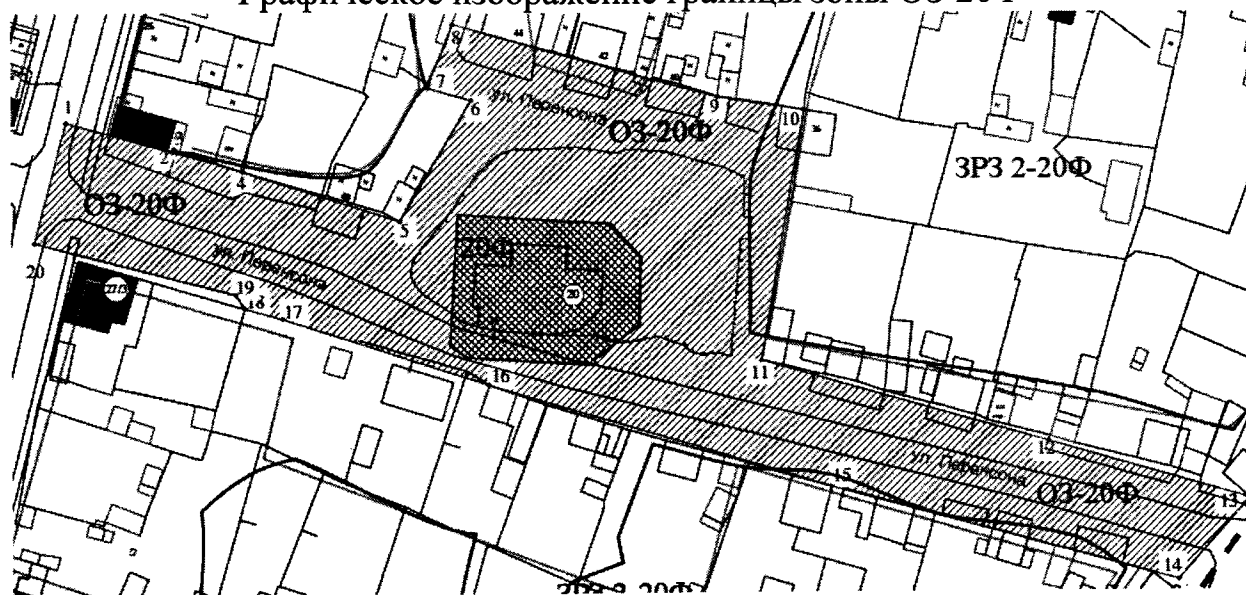
западная граница от поворотной точки 20 до поворотной точки 1 идет в северо-восточном направлении по оси ул. Бабкина, протяженность границы – 29,63 м.

Внутренними границами охранной зоны являются утвержденные приказом министерства культуры Красноярского края от 13.11.2013 № 528 границы территорий объекта культурного наследия федерального значения «Троицкая церковь», 1772–1782 гг., ул. Перенсона, 34.

Координаты поворотных точек границы зоны ОЗ-20Ф  
(система координат – местная № 167 (г. Енисейск))

№ поворотной точки	Координаты характерных точек в местной системе координат (МСК-167)		Координаты характерных точек во Всемирной геодезической системе координат (WGS-84)		Площадь, м <sup>2</sup>
	X	Y	северной широты	восточной долготы	
1	903809.68	58498.16	58°27'03,19833"N	92°10'21,18645"E	10994 ± 48
2	903802.47	58523.78	58°27'02,97552"N	92°10'22,77141"E	
3	903803.25	58524.08	58°27'03,00085"N	92°10'22,78932"E	
4	903797.71	58540.66	58°27'02,82840"N	92°10'23,81569"E	
5	903785.91	58578.22	58°27'02,46199"N	92°10'26,14022"E	
6	903814.82	58595.35	58°27'03,40307"N	92°10'27,17439"E	
7	903817.74	58584.89	58°27'03,49329"N	92°10'26,52731"E	
8	903832.87	58590.94	58°27'03,98464"N	92°10'26,88884"E	
9	903815.36	58654.32	58°27'03,44393"N	92°10'30,80953"E	
10	903812.25	58675.07	58°27'03,35165"N	92°10'32,09114"E	
11	903752.81	58664.75	58°27'01,42664"N	92°10'31,49987"E	
12	903733.29	58733.3	58°27'00,82297"N	92°10'35,74071"E	
13	903719.55	58781.69	58°27'00,39808"N	92°10'38,73430"E	
14	903700.31	58764.42	58°26'59,76947"N	92°10'37,68414"E	
15	903722.69	58681.45	58°27'00,45987"N	92°10'32,55219"E	
16	903747.25	58599.49	58°27'01,22106"N	92°10'27,48081"E	
17	903762.95	58549.93	58°27'01,70875"N	92°10'24,41354"E	
18	903765.45	58540.95	58°27'01,78597"N	92°10'23,85803"E	
19	903768.71	58538.8	58°27'01,89047"N	92°10'23,72301"E	
20	903781.06	58490.49	58°27'02,27037"N	92°10'20,73532"E	

## Графическое изображение границы зоны ОЗ-20Ф



20.1. Единая зона регулирования застройки и хозяйственной деятельности объектов культурного наследия:

федерального значения «Троицкая церковь», 1772–1782 гг., ул. Перенсона, 34;

регионального значения «Образец застройки, XIX в.: жилой дом», ул. Бабкина, 27/50, ул. Бабкина, 28/52, ул. Бабкина, 29/47, ул. Бабкина, 30/49; «Флигель усадьбы (дерево), 2-я пол. XIX в.», ул. Фефелова, 97; «Комплекс деревянных домов», ул. Фефелова, 44, ул. Фефелова, 99, ул. Фефелова, 101, ул. Фефелова, 105, ул. Фефелова, 107, ул. Фефелова, 109 (ул. Фефелова, 99) (далее – ОЗРЗ 2-20Ф\*).

Внешние границы:

северная граница от поворотной точки 1 до поворотной точки 8 проходит, имея перегибы в поворотных точках 2, 3, 4, 5, 6, 7 в юго-восточном направлении по северным границам земельных участков с кадастровыми номерами 24:47:0010273:1, 24:47:0010273:19, 24:47:0010273:3, 24:47:0010273:25, 24:47:0010273:12, 24:47:0010273:49, затем поворачивает на юго-запад до поворотной точки 9, далее в юго-восточном направлении до точки 10, пересекая улицу Партизанская, далее в юго-восточном направлении по северной границе земельного участка с кадастровым номером 24:47:0010282:1 до поворотной точки 11, затем в юном направлении до поворотной точки 12, далее в юго-восточном направлении до поворотной точки 13 по южной границе земельного участка с кадастровым номером 24:47:0010282:4, пересекая земельный участок с кадастровым номером 24:47:0010282:23, проходя по северной границе земельного участка с кадастровым номером 24:47:0010282:52, протяженность границы – 515,21 м;

восточная граница от поворотной точки 13 до поворотной точки 23, имея перегибы в поворотных точках 14, 15, 16, 17, 18, 19, 20, 21, 22, проходит в юго-западном направлении по границе поймы реки Мельничная, протяженность границы – 174,90 м;

южная граница от поворотной точки 23 до поворотной точки 24, идет в северо-западном направлении, проходя по южным границам земельных участков с кадастровыми номерами 24:47:00102873:3, 24:47:0010283:18, 24:47:0010283:6, 24:47:0010283:32, 24:47:0010283:11, 24:47:0010283:1, затем до поворотной точки 25 в северо-западном направлении, пересекая улицу Партизанская, далее до поворотной точки 26 в северо-западном направлении проходит по южным границам земельных участков с кадастровыми номерами 24:47:0010274:8, 24:47:0010274:13, 24:47:0010274:31, 24:47:0010274:11, 24:47:0010274:12, 24:47:0010274:2, протяженность границы – 469,91 м;

западная граница от поворотной точки 26 до поворотной точки 27 идет в северо-восточном направлении вдоль оси ул. Бабкина. Далее граница имеет углубление в юго-восточном направлении, повторяя конфигурацию границы охранной зоны объекта культурного наследия по ул. Перенсона, 34, от поворотной точки 27 до поворотной точки 33, имея перегибы в поворотных точках 27,29,30,31,32 проходит в юго-восточном направлении вдоль северных границ земельных участков с кадастровыми номерами 24:47:0010274:25, 24:47:0010274:33, 24:47:0010274:1, 24:47:0010274:85, 24:47:0010274:86, 24:47:0010274:3, затем на северо-восток до поворотной точки 34, далее до поворотной точки 36 в северо-западном направлении с перегибом в точке 35 по южным границам земельных участков с кадастровыми номерами 24:47:0010273:8, 24:47:0010273:130, до поворотной точки 37 в северо-восточном направлении, далее до поворотной точки 39 в северо-западном направлении, имея перегиб в поворотной точке 38, вдоль южных границ земельных участков с кадастровыми номерами 24:47:0010273:25, 24:47:0010273:50, 24:47:0010273:14, 24:47:0010273:24, затем до поворотной точки 40 в юго-западном направлении, до поворотной точки 41 в юго-восточном направлении, до поворотной точки 42 в юго-западном направлении, далее от поворотной точки 42 до поворотной точки 46, имея перегибы в поворотных точках 43, 44, 45 проходит в северо-западном направлении по южным границам земельных участков с кадастровыми номерами 24:47:0010273:35, 24:47:0010273:2, затем от поворотной точки 46 до точки 1 идет в северо-восточном направлении по оси ул. Бабкина, протяженность границы – 910,87 м.

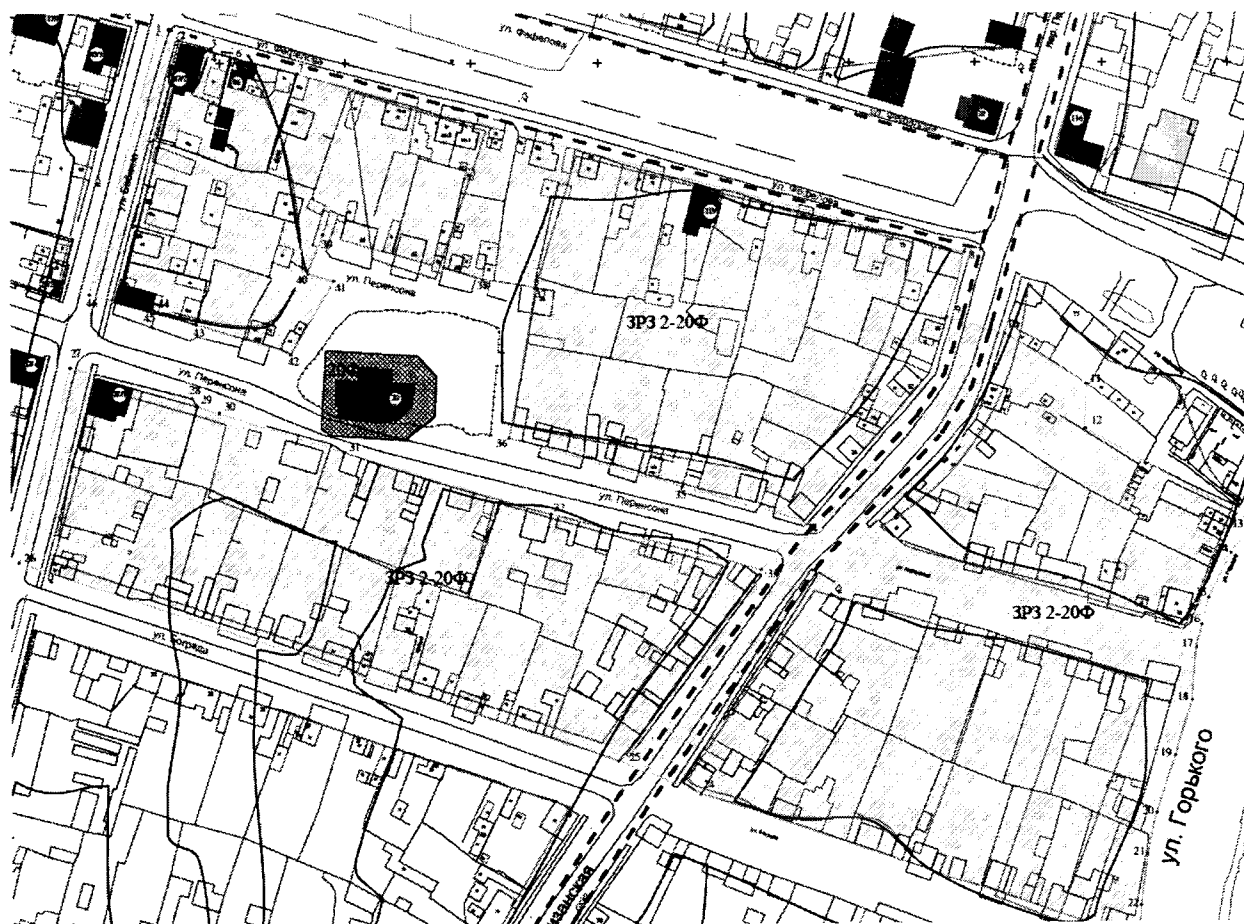
Внутренними границами зоны являются утвержденные приказами министерства культуры Красноярского края от 23.12.2013 № 645 и 646 границы территорий объектов культурного наследия: регионального значения «Образец застройки, XIX в.: жилой дом», ул. Бабкина, 27/50, ул. Бабкина, 28/52, ул. Бабкина, 29/47, ул. Бабкина, 30/49; регионального значения «Флигель усадьбы (дерево), 2-я пол. XIX в», ул. Фефелова, 97; регионального значения «Комплекс деревянных домов», ул. Фефелова, 99.

Координаты поворотных точек границы зоны ОЗРЗ 2-20Ф  
(система координат – местная № 167 (г. Енисейск))

№ поворотной точки	Координаты характерных точек в местной системе координат (МСК-167)		Координаты характерных точек во Всемирной геодезической системе координат (WGS-84)		Площадь, м <sup>2</sup>
	X	Y	северной широты	восточной долготы	
1	903911.48	58525.44	58°27'06,49905"N	92°10'22,79105"E	87600 ± 84
2	903909	58533.81	58°27'06,42223"N	92°10'23,30896"E	
3	903905.6	58546.78	58°27'06,31751"N	92°10'24,11117"E	
4	903904.65	58546.48	58°27'06,28669"N	92°10'24,09340"E	
5	903902.45	58554.64	58°27'06,21884"N	92°10'24,59815"E	
6	903901.95	58556.26	58°27'06,20332"N	92°10'24,69840"E	
7	903895.83	58580.87	58°27'06,01532"N	92°10'26,22030"E	
8	903825.53	58845.59	58°27'03,84830"N	92°10'42,59384"E	
9	903799.98	58838.41	58°27'03,01976"N	92°10'42,17044"E	
10	903793.49	58861.52	58°27'02,81916"N	92°10'43,60007"E	
11	903773.32	58893.99	58°27'02,18014"N	92°10'45,61705"E	
12	903755.69	58893.23	58°27'01,61009"N	92°10'45,58347"E	
13	903718.47	58959.79	58°27'00,43350"N	92°10'49,71488"E	
14	903706.12	58951.10	58°27'00,03096"N	92°10'49,18843"E	
15	903688.33	58942.12	58°26'59,45250"N	92°10'48,64820"E	
16	903677.64	58939.38	58°26'59,10595"N	92°10'48,48732"E	
17	903668.65	58937.07	58°26'58,81451"N	92°10'48,35167"E	
18	903647.74	58935.54	58°26'58,13816"N	92°10'48,27308"E	
19	903625.52	58928.63	58°26'57,41735"N	92°10'47,86380"E	
20	903602.69	58921.06	58°26'56,67656"N	92°10'47,41430"E	
21	903586.63	58917.53	58°26'56,15616"N	92°10'47,20877"E	
22	903565.87	58914.97	58°26'55,48425"N	92°10'47,06657"E	
23	903551.98	58914.38	58°26'55,03513"N	92°10'47,04065"E	
24	903611.26	58740.42	58°26'56,88215"N	92°10'36,27181"E	
25	903624.64	58707.67	58°26'57,30158"N	92°10'34,24274"E	
26	903704.42	58469.96	58°26'59,78543"N	92°10'19,52784"E	
27	903781.06	58490.49	58°27'02,27037"N	92°10'20,73532"E	
28	903768.71	58538.8	58°27'01,89047"N	92°10'23,72301"E	
29	903765.45	58540.96	58°27'01,78598"N	92°10'23,85865"E	
30	903762.95	58549.93	58°27'01,70875"N	92°10'24,41354"E	
31	903747.25	58599.49	58°27'01,22106"N	92°10'27,48081"E	
32	903722.69	58681.45	58°27'00,45987"N	92°10'32,55219"E	
33	903700.31	58764.42	58°26'59,76947"N	92°10'37,68414"E	
34	903719.55	58781.69	58°27'00,39808"N	92°10'38,73430"E	
35	903733.29	58733.3	58°27'00,82297"N	92°10'35,74071"E	
36	903752.81	58664.75	58°27'01,42664"N	92°10'31,49987"E	
37	903812.25	58675.07	58°27'03,35165"N	92°10'32,09114"E	
38	903815.36	58654.32	58°27'03,44393"N	92°10'30,80953"E	
39	903832.87	58590.94	58°27'03,98464"N	92°10'26,88884"E	
40	903817.74	58584.89	58°27'03,49329"N	92°10'26,52731"E	
41	903814.82	58595.35	58°27'03,40307"N	92°10'27,17439"E	
42	903785.91	58578.22	58°27'02,46199"N	92°10'26,14022"E	

43	903797.71	58540.66	58°27'02,82840"N	92°10'23,81569"E	
44	903803.25	58524.08	58°27'03,00085"N	92°10'22,78932"E	
45	903802.47	58523.78	58°27'02,97552"N	92°10'22,77141"E	
46	903809.68	58498.16	58°27'03,19833"N	92°10'21,18645"E	

### Графическое изображение границы зоны ОЗРЗ 2-20Ф



20.2. Зона охраняемого природного ландшафта объекта культурного наследия федерального значения «Троицкая церковь», 1772–1782 гг., ул. Перенсона, 34 (далее – зона Л 1-20Ф\*).

Северная граница от поворотной точки 1 до поворотной точки 2 проходит в юго-восточном направлении, пересекая руч. Захаров, протяженность границы – 99,544 м.

Восточная граница от поворотной точки 2 до поворотной точки 4, с перегибом в точке 3, проходит в юго-восточном направлении, протяжённость границы – 160,109 м.

Южная граница от поворотной точки 4 до поворотной точки 5 проходит в северо-восточном направлении параллельно ул. 40 лет Октября, протяженность границы – 72,902 м.

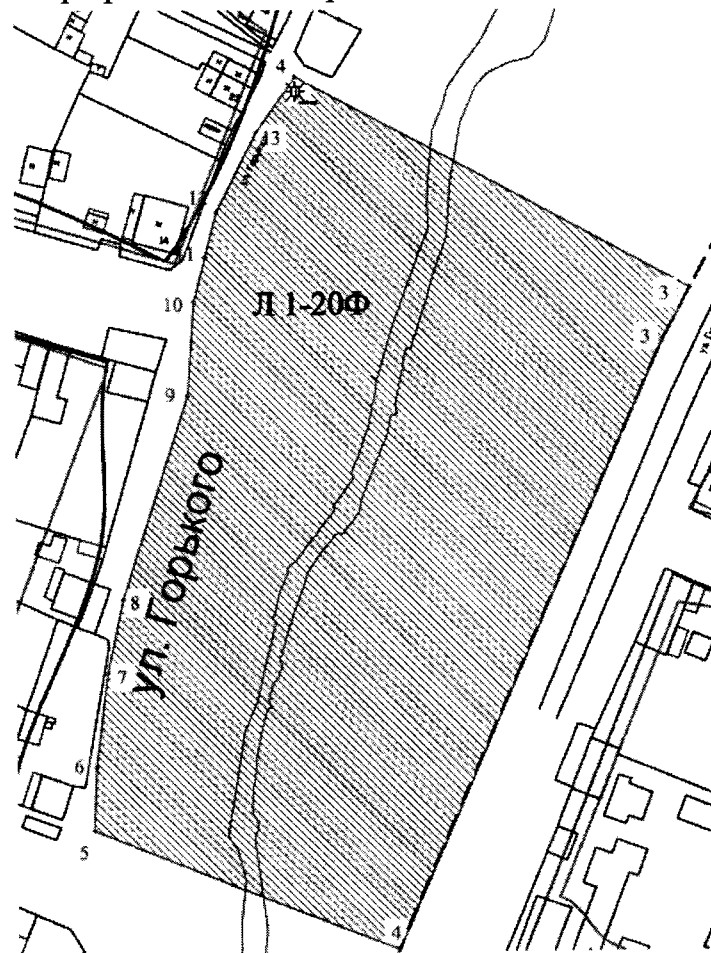
Западная граница от поворотной точки 5 до поворотной точки 1, с перегибами в точках 6–13 проходит в северо-восточном направлении вдоль ул. Горького, протяжённость границы – 174,898 м.



Координаты поворотных точек границы зоны Л 1-20Ф  
(система координат – местная № 167 (г. Енисейск))

№ поворотной точки	Координаты характерных точек в местной системе координат (МСК-167)		Координаты характерных точек во Всемирной геодезической системе координат (WGS-84)		Площадь, м <sup>2</sup>
	X	Y	северной широты	восточной долготы	
1	903718.47	58959.79	58°26'59,7012"N	92°10'49,674"E	± 0
2	903671.16	59047.37	58°26'58,2072"N	92°10'55,11"E	
3	903659.48	59041.07	58°26'57,8292"N	92°10'54,732"E	
4	903525.00	58982.11	58°26'53,4588"N	92°10'51,1968"E	
5	903551.98	58914.38	58°26'54,3048"N	92°10'47,0028"E	
6	903565.87	58914.97	58°26'54,7548"N	92°10'47,028"E	
7	903586.63	58917.53	58°26'55,4244"N	92°10'47,1684"E	
8	903602.69	58921.06	58°26'55,9464"N	92°10'47,3736"E	
9	903647.74	58935.54	58°26'57,408"N	92°10'48,234"E	
10	903668.65	58937.07	58°26'58,0848"N	92°10'48,3132"E	
11	903677.64	58939.38	58°26'58,3764"N	92°10'48,4464"E	
12	903688.33	58942.12	58°26'58,722"N	92°10'48,6084"E	
13	903706.12	58951.09	58°26'59,3016"N	92°10'49,1484"E	

Графическое изображение зоны Л 1-20Ф



21. Охранная зона объекта культурного наследия федерального значения «Усадьба Евсева», 1730 г., ул. Петровского, 11 (ул. Петровского, 11/2) (далее – зона ОЗ-21Ф\*).

Северная граница от поворотной точки 1 до точки 2, проходит в направлении на юго-восток по оси улицы Петровского вдоль линии застройки улицы. Протяженность границы – 93,17 м.

Восточная граница от поворотной точки 2 до точки 3, проходит в юго-западном направлении по оси улицы Бабкина. Протяженность границы – 68,45 м.

Южная граница от поворотной точки 3 до поворотной точки 10, имея перегибы в поворотных точках 4, 5, 6, 7, 8, 9, идет в северо-западном направлении и совпадает с линией застройки улицы Бабкина и далее улицы Петровского. Протяженность границы – 157,04 м.

Западная граница от поворотной точки 10 до точки 1, проходит граница в северо-восточном направлении перпендикулярно линии застройки улицы Петровского. Протяженность границы – 6,56 м.

Координаты поворотных точек границы зоны ОЗ-21Ф  
(система координат – местная № 167 (г. Енисейск))

№ поворотной точки*	Координаты характерных точек в местной системе координат (МСК-167)		Координаты характерных точек во Всемирной геодезической системе координат (WGS-84)		Площадь, м <sup>2</sup>
	X	Y	северной широты	восточной долготы	
1	904423.45	58666.42	58°27'23,10035"N	92°10'31,09546"E	1305 ± 20
2	904445.57	58575.91	58°27'23,77927"N	92°10'25,49781"E	
3	904357.53	58647.98	58°27'20,96270"N	92°10'30,00834"E	
4	904360.61	58635.77	58°27'21,05740"N	92°10'29,25315"E	
5	904389.76	58643.54	58°27'22,00252"N	92°10'29,71017"E	
6	904401.97	58647.15	58°27'22,39854"N	92°10'29,92352"E	
7	904421.89	58653.07	58°27'23,04464"N	92°10'30,27347"E	
8	904426.88	58636.27	58°27'23,19924"N	92°10'29,23380"E	
9	904426.41	58633.32	58°27'23,18288"N	92°10'29,05226"E	
10	904439.16	58574.51	58°27'23,57157"N	92°10'25,41634"E	

## Графическое изображение границы зоны ОЗ-21Ф



21.1. Охранная зона объекта культурного наследия федерального значения «Усадьба Евсеева», 1730 г., ул. Петровского, 11 (ул. Петровского, 11/2) (далее – зона ОЗ(-а)-21Ф\*).

Северная граница от поворотной точки 1 до точки 2 проходит в направлении на юго-восток по оси улицы Петровского. Протяженность границы – 94,87 м.

Восточная граница от поворотной точки 2 до точки 3 проходит в юго-западном направлении по оси улицы Бабкина. Протяженность границы – 30,21 м.

Южная граница от поворотной точки 3 до точки 4 проходит в направлении на юго-восток по оси улицы Петровского вдоль линии застройки улицы. Протяженность границы – 93,17 м.

Западная граница от поворотной точки 4 до точки 1, проходит граница в северо-восточном направлении перпендикулярно линии застройки улицы Петровского. Протяженность границы – 27,92 м.

Координаты поворотных точек границы зоны ОЗ(-а)-21Ф  
(система координат – местная № 167 (г. Енисейск))

№ поворотной точки	Координаты характерных точек в местной системе координат (МСК-167)		Координаты характерных точек во Всемирной геодезической системе координат (WGS-84)		Площадь, м <sup>2</sup>
	X	Y	северной широты	восточной долготы	
1	904472.84	58581.88	58°27'24,66293"N	92°10'25,84525"E	2730 ± 82
2	904452.54	58674.56	58°27'24,04368"N	92°10'31,57536"E	
3	904423.45	58666.42	58°27'23,10035"N	92°10'31,09546"E	
4	904445.57	58575.91	58°27'23,77927"N	92°10'25,49781"E	

## Графическое изображение границы зоны ОЗ(-а)-21Ф



21.2. Зона регулирования застройки и хозяйственной деятельности объекта культурного наследия федерального значения «Усадьба Евсеева», 1730 г., ул. Петровского, 11 (ул. Петровского, 11/2) (далее – зона ЗРЗ 1-21Ф\*).

Северная граница от поворотной точки 1 до точки 2, проходит в направлении на юго-восток и совпадает с линией застройки улицы Петровского. Протяженность границы – 60,18 м.

Восточная граница от поворотной точки 2 до точки 11, с перегибами в точках 3–10, проходит в юго-западном направлении и совпадает с юго-западными границами территории объекта культурного наследия по ул. Петровского, 11/2, и далее с линией застройки по улице Бабкина. Протяженность границы – 87,12 м.

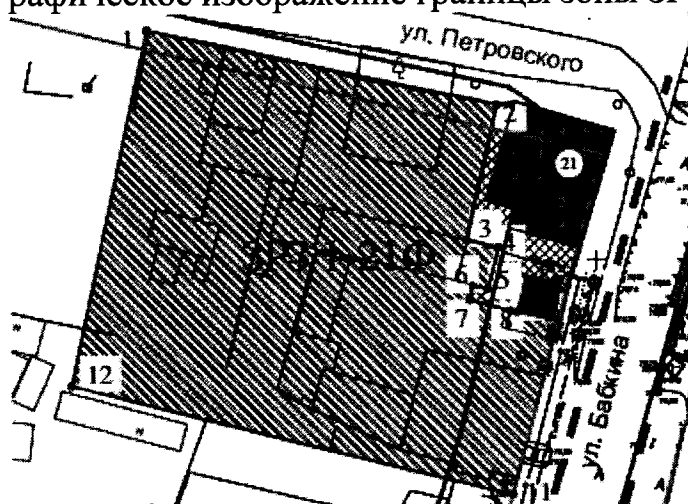
Южная граница от поворотной точки 11 до точки 12, идет в северо-западном направлении перпендикулярно линии застройки по улице Бабкина и частично совпадает с границей территории объекта культурного наследия по ул. Ленина, 82, и ул. Ленина, 130. Протяженность границы – 76,39 м.

Западная граница от поворотной точки 12 до точки 1, проходит граница в северо-восточном направлении перпендикулярно линии застройки улицы Петровского и совпадает с восточной границей земельного участка с кадастровым номером 24:47:0010131:44 . Протяженность границы – 61,26 м.

**Координаты поворотных точек границы зоны ЗРЗ 1-21Ф  
(система координат – местная № 167 (г. Енисейск))**

№ поворотной точки	Координаты характерных точек в местной системе координат (МСК-167)		Координаты характерных точек во Всемирной геодезической системе координат (WGS-84)		Площадь, м <sup>2</sup>
	X	Y	северной широты	восточной долготы	
1	904439.16	58574.51	58°27'23,57157"N	92°10'25,41634"E	4294 ± 02
2	904426.41	58633.32	58°27'23,18288"N	92°10'29,05226"E	
3	904403.5	58628.21	58°27'22,44047"N	92°10'28,75452"E	
4	904402.22	58633.55	58°27'22,40122"N	92°10'29,08475"E	
5	904395.11	58631.77	58°27'22,17074"N	92°10'28,98038"E	
6	904395.75	58629.2	58°27'22,19041"N	92°10'28,82143"E	
7	904393.33	58628.55	58°27'22,11194"N	92°10'28,78319"E	
8	904391.57	58635.42	58°27'22,05779"N	92°10'29,20812"E	
9	904391.31	58636.58	58°27'22,04985"N	92°10'29,27985"E	
10	904389.76	58643.54	58°27'22,00252"N	92°10'29,71017"E	
11	904360.61	58635.77	58°27'21,05740"N	92°10'29,25315"E	
12	904379.28	58561.7	58°27'21,63134"N	92°10'24,67188"E	

**Графическое изображение границы зоны ЗРЗ 1-21Ф**



22. Охранная зона объекта культурного наследия федерального значения «Богоявленский собор», 1738–1750 гг., пер. Пожарный, 1 (далее – зона ОЗ-22Ф\*).

Северная граница от поворотной точки 1 до поворотной точки 7, имея перегибы в поворотных точках 2, 3, 4, 5 и 6, проходит в юго-восточном направлении, проходя по северной границе объекта культурного наследия федерального значения 22Ф, протяженность границы – 236,17 м.

Восточная граница от поворотной точки 7 до поворотной точки 10 проходит в юго-западном направлении, имея перегибы в точках 8 и 9, протяженность границы – 115,95 м.

Южная граница от поворотной точки 10 до поворотной точки 11 идет в северо-западном направлении, далее до поворотной точки 12 проходит в северо-восточном направлении, далее до поворотной точки 13 в северо-западном направлении, до поворотной точки 14 в юго-западном направлении, затем в северо-западном направлении до поворотной точки 15, имея перегибы в поворотных точках 15 и 16, далее до поворотной точки 18 в северо-восточном направлении и до поворотной точки 19 в северо-западном направлении, затем до поворотной точки 20 в юго-западном направлении и до поворотной точки 21 в северо-западном направлении, от поворотной точки 21 до поворотной точки 22 идет в северо-восточном направлении, проходя по восточным границам земельных участков с кадастровыми номерами 24:47:0010134:20, 24:47:0010134:3, далее до поворотной точки 23 в северо-западном направлении по северной границе земельного участка с кадастровым номером 24:47:0010134:3, протяженность границы – 297,47 м.

Западная граница от поворотной точки 23 до точки 1 в северо-восточном направлении, протяженность границы – 8,16 м.

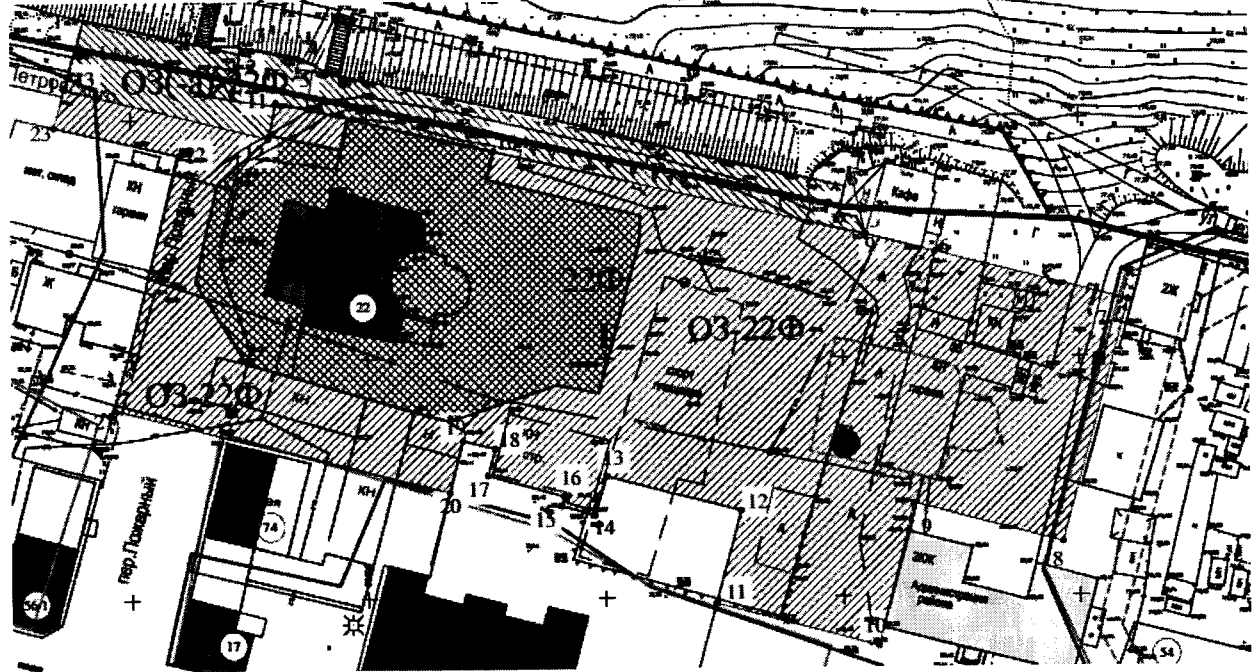
Внутренними границами охранной зоны являются утвержденные приказом министерства культуры Красноярского края от 13.11.2013 № 528 границы территорий объекта культурного наследия федерального значения «Богоявленский собор», 1738–1750 гг., пер. Пожарный, 1.

Координаты поворотных точек границы зоны ОЗ-22Ф  
(система координат – местная № 167 (г. Енисейск))

№ поворотной точки	Координаты характерных точек в местной системе координат (МСК-167)		Координаты характерных точек во Всемирной геодезической системе координат (WGS-84)		Площадь, м <sup>2</sup>
	X	Y	северной широты	восточной долготы	
1	904406.40	58736.21	58°27'22,57701"N	92°10'35,41162"E	7353 ± 52
2	904395.93	58779.06	58°27'22,25561"N	92°10'38,06166"E	
3	904403.48	58780.75	58°27'22,50027"N	92°10'38,16017"E	
4	904393.27	58826.53	58°27'22,18842"N	92°10'40,99067"E	
5	904375.62	58904.98	58°27'21,64901"N	92°10'45,84119"E	
6	904372.02	58919.55	58°27'21,53841"N	92°10'46,74228"E	
7	904361.94	589603.32	58°11'35,934"N	101°13'17,328"E	
8	904311.24	58946.32	58°27'18,8532"N	92°10'48,3996"E	
9	904319.44	58914.85	58°27'19,1052"N	92°10'46,452"E	
10	904289.54	58907.32	58°27'18,86808"N	92°10'46,05028"E	
11	904298.69	58873.27	58°27'19,15034"N	92°10'43,94392"E	
12	904318.05	58878.54	58°27'19,77808"N	92°10'44,25427"E	
13	904325.41	58850.2	58°27'20,00474"N	92°10'42,50131"E	
14	904317.34	58847.73	58°27'19,74297"N	92°10'42,35510"E	
15	904319.25	58840.71	58°27'19,80192"N	92°10'41,92082"E	
16	904321.3	58841.27	58°27'19,86839"N	92°10'41,95380"E	
17	904325.71	58825.11	58°27'20,00452"N	92°10'40,95407"E	
18	904331.38	58826.65	58°27'20,18837"N	92°10'41,04474"E	

19	904333.13	58819.96	58°27'20,24228"N	92°10'40,63093"E	
20	904322.19	58817.18	58°27'19,88763"N	92°10'40,46777"E	
21	904339.8	58746.54	58°27'20,42879"N	92°10'36,09888"E	
22	904392.48	58760.3	58°27'22,13669"N	92°10'36,90753"E	
23	904398.53	58734.01	58°27'22,32180"N	92°10'35,28191"E	

Графическое изображение границы зоны ОЗ-22Ф



22.1. Охранная зона объекта культурного наследия федерального значения «Богоявленский собор», 1738–1750 гг., пер. Пожарный, 1 (далее – зона ОЗ(-а)-22Ф\*).

Северная граница от поворотной точки 1 до поворотной точки 6, имея перегибы в поворотных точках 2, 3, 4, 5, проходит в юго-восточном направлении, проходя по северной границе земельного участка с кадастровым номером 24:47:0010134:29, протяженность границы – 167,11 м.

Восточная граница от поворотной точки 6 до поворотной точки 9, имея перегиб в поворотной точке 8, проходит в юго-восточном направлении, протяженность границы – 13,65 м.

Южная граница от поворотной точки 9 до поворотной точки 11 идет в северо-западном направлении, далее в юго-западном направлении до поворотной точки 12, затем граница идет в северо-западном направлении до поворотной точки 13, протяженность границы – 204,66 м.

Западная граница от поворотной точки 13 до поворотной точки 1 идет в северо-восточном направлении, протяженность границы – 14,92 м.

Координаты поворотных точек границы зоны ОЗ(-а)-22Ф  
(система координат – местная № 167 (г. Енисейск))

№ поворотной точки	Координаты характерных точек в местной системе координат (МСК-167)		Координаты характерных точек во Всемирной геодезической системе координат (WGS-84)		Площадь, м <sup>2</sup>
	X	Y	северной широты	восточной долготы	
1	904420.77	58740.23	58°27'23,04299"N	92°10'35,64864"E	1736 ± 10
2	904413.08	58775.34	58°27'22,80837"N	92°10'37,81934"E	
3	904414.57	58775.7	58°27'22,85667"N	92°10'37,84041"E	
4	904411.34	58789.32	58°27'22,75767"N	92°10'38,68266"E	
5	904410.07	58789.02	58°27'22,71651"N	92°10'38,66512"E	
6	904385.63	58900.7	58°27'21,97081"N	92°10'45,56975"E	
7	904380.09	58899.29	58°27'21,79122"N	92°10'45,48698"E	
8	904379.26	58902.97	58°27'21,76585"N	92°10'45,71451"E	
9	904375.62	58904.98	58°27'21,64901"N	92°10'45,84119"E	
10	904393.27	58826.53	58°27'22,18842"N	92°10'40,99067"E	
11	904403.48	58780.75	58°27'22,50027"N	92°10'38,16017"E	
12	904395.93	58779.06	58°27'22,25561"N	92°10'38,06166"E	
13	904406.40	58736.21	58°27'22,57701"N	92°10'35,41162"E	

Графическое изображение границы зоны ОЗ(-а)-22Ф



22.2. Зона регулирования застройки и хозяйственной деятельности объектов культурного наследия:

федерального значения «Богоявленский собор», 1738–1750 гг., пер. Пожарный, 1;

регионального значения «Здание уездного училища. 1822–1825 гг.; 1895 г.; 1901 г.», г. Енисейск, ул. Петровского, 9/ул. Бабкина, 1 (далее – зона ОЗРЗ 1-22Ф\*).



**Внешние границы:****участок 1:**

северная граница от поворотной точки 1 до поворотной точки 2 проходит в юго-восточном направлении, далее до поворотной точки 3 в юго-западном направлении и до поворотной точки 4 в юго-восточном направлении по северной границе земельного участка с кадастровым номером 24:47:0010134:3, протяженность границы – 106,98 м;

восточная граница от поворотной точки 4 до поворотной точки 7, имея перегибы в поворотных точках 5 и 6 идет в юго-западном направлении по восточным границам земельных участков с кадастровыми номерами 24:47:0010134:20, 24:47:0010134:3, затем в северо-западном направлении до поворотной точки 8, проходя по северной границе земельного участка с кадастровым номером 24:47:0010134:14, далее до поворотной точки 9 в юго-западном направлении по западной границе земельного участка с кадастровым номером 24:47:0010134:16, протяженность границы – 146,05 м;

южная граница от поворотной точки 9 до поворотной точки 10 проходит в северо-западном направлении по оси ул. Ленина, протяженность границы – 73,03 м;

западная граница – от поворотной точки 10 до поворотной точки 1 идет в северо-восточном направлении по оси ул. Бабкина, протяженность границы – 134,10 м;

**участок 2:**

северная граница от поворотной точки 1 до поворотной точки 2 проходит в юго-восточном направлении, протяженность границы – 44,39 м;

восточная граница от поворотной точки 2 до поворотной точки 3 идет в юго-западном направлении по восточной границе земельного участка с кадастровым номером 24:47:0010134:1, протяженность границы – 31,17 м;

южная граница от поворотной точки 3 до поворотной точки 4 проходит в северо-западном направлении, протяженность границы – 43,62 м;

западная граница от поворотной точки 4 до поворотной точки 1 идет в северо-восточном направлении, протяженность границы – 30,83 м.

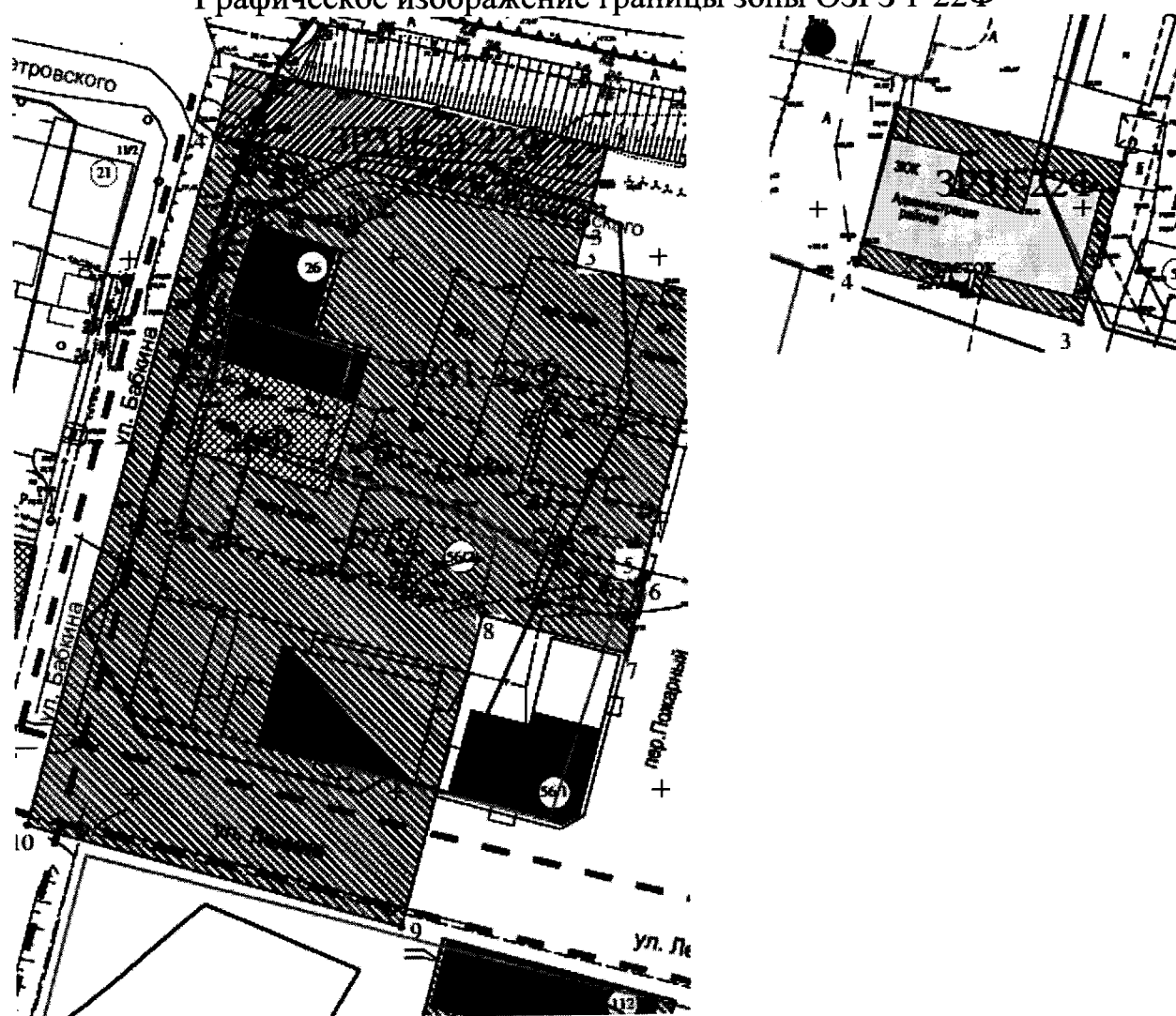
Внутренними границами зоны являются утвержденные приказом министерства культуры Красноярского края от 23.12.2013 № 646 границы территории объекта культурного наследия регионального значения «Здание уездного училища. 1822–1825 гг.; 1895 г.; 1901 г.», г. Енисейск, ул. Бабкина, 1/ ул. Петровского, 9.

**Координаты поворотных точек границы зоны ОЗРЗ 1-22Ф  
(система координат – местная № 167 (г. Енисейск))**

№ поворотной точки	Координаты характерных точек в местной системе координат (МСК-167)		Координаты характерных точек во Всемирной геодезической системе координат (WGS-84)		Площадь, м <sup>2</sup>
	X	Y	северной широты	восточной долготы	
Участок 1					

1	904423.45	58666.42	58°27'23,10035"N	92°10'31,09546"E	10596 ± 85
2	904406.40	58736.21	58°27'22,57701"N	92°10'35,41162"E	
3	904398.53	58734.01	58°27'22,32180"N	92°10'35,28191"E	
4	904392.48	58760.3	58°27'22,13669"N	92°10'36,90753"E	
5	904339.8	58746.54	58°27'20,42879"N	92°10'36,09888"E	
6	904339.6	58747.35	58°27'20,42264"N	92°10'36,14898"E	
7	904325.46	58743.51	58°27'19,96416"N	92°10'35,92289"E	
8	904332.84	58716.46	58°27'20,19195"N	92°10'34,24943"E	
9	904274.77	58700.77	58°27'18,30908"N	92°10'33,32591"E	
10	904294.32	58630.3	58°27'18,91293"N	92°10'28,96606"E	
Участок 2					
1	904319.44	58914,85	58°27'19,1052"N	92°10'46,452"E	1364 ± 16
2	904308.25	58957,80	58°27'18,7632"N	92°10'49,1088"E	
3	904278.22	58949.44	58°27'18,51887"N	92°10'48,65585"E	
4	904289.54	58907.32	58°27'18,86808"N	92°10'46,05028"E	

Графическое изображение границы зоны ОЗРЗ 1-22Ф



22.3. Единая зона регулирования застройки и хозяйственной деятельности объектов культурного наследия:  
 федерального значения «Богоявленский собор», 1738–1750 гг.,  
 пер. Пожарный, 1;

регионального значения «Здание уездного училища. 1822–1825 гг.; 1895 г.; 1901 г.», г. Енисейск, ул. Петровского, 9/ул. Бабкина, 1 (далее – зона ОЗРЗ 1(-а)-22Ф\*).

Участок 1:

северная граница от поворотной точки 1 до поворотной точки 2 проходит в юго-восточном направлении, протяженность границы – 71,93 м;

восточная граница от поворотной точки 2 до поворотной точки 3 идет в юго-восточном направлении, протяженность границы – 15,00 м;

южная граница от поворотной точки 3 до поворотной точки 4 проходит в северо-западном направлении, протяженность границы – 71,85 м;

западная граница от поворотной точки 4 до поворотной точки 1 идет в северо-восточном направлении по оси ул. Бабкина, протяженность границы – 13,17 м.

Участок 2:

северная граница от поворотной точки 1 до поворотной точки 4, имея перегибы в поворотных точках 2 и 3, проходит по северной границе земельного участка с кадастровым номером 24:47:0010134:10 в юго-восточном направлении, протяженность границы – 85,21 м;

восточная граница от поворотной точки 4 до поворотной точки 5 в юго-западном направлении по восточной границе земельного участка с кадастровым номером 24:47:0010134:1, протяженность границы – 16,65 м;

южная граница от поворотной точки 5 до поворотной точки 9 проходит в северо-западном направлении, имея перегибы в поворотных точках 6, 7 и 8, протяженность границы – 64,98 м;

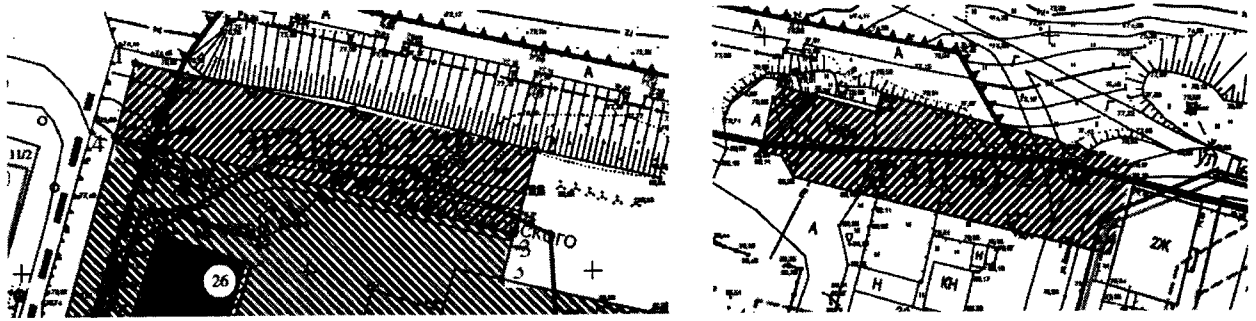
западная граница от поворотной точки 9 до поворотной точки 1, имея перегиб в точке 10, граница идет в северо-восточном направлении по части западной границы земельного участка с кадастровым номером 24:47:0010134:10, протяженность границы – 11,82 м.

**Координаты поворотных точек границы зоны ОЗРЗ1(-а)-22Ф  
(система координат – местная № 167 (г. Енисейск))**

№ поворотной точки	Координаты характерных точек в местной системе координат (МСК-167)		Координаты характерных точек во Всемирной геодезической системе координат (WGS-84)		Площадь, м <sup>2</sup>
	Х	У	северной широты	восточной долготы	
<b>Участок 1</b>					
1	904436.14	58669.97	58°27'23,51186"N	92°10'31,30475"E	1008 ± 57
2	904420.77	58740.23	58°27'23,04299"N	92°10'35,64864"E	
3	904406.40	58736.21	58°27'22,57701"N	92°10'35,41162"E	
4	904423.45	58666.42	58°27'23,10035"N	92°10'31,09546"E	
<b>Участок 2</b>					
1	904391.56	58902.15	58°27'22,16302"N	92°10'45,65469"E	1028 ± 78
2	904386.7	58919.79	58°27'22,01292"N	92°10'46,74603"E	
3	904389.78	58920.81	58°27'22,11286"N	92°10'46,80661"E	

4	904373.28	58982.31	58°27'21,60388"N	92°10'50,61110"E	
5	904361.94	589603,32	58°11'35,934"N	101°13'17,328"E	
6	904372.02	58919,56	58°27'20,808"N	92°10'46,704"E	
7	904375.62	58904.98	58°27'21,64901"N	92°10'45,84119"E	
8	904379.26	58902.97	58°27'21,76585"N	92°10'45,71451"E	
9	904380.09	58899.29	58°27'21,79122"N	92°10'45,48698"E	
10	904385.63	58900.7	58°27'21,97081"N	92°10'45,56975"E	

#### Графическое изображение границы зоны ОЗРЗ1(-а)-22Ф



22.4. Зона охраняемого природного ландшафта объекта культурного наследия федерального значения «Богоявленский собор», 1738–1750 гг., пер. Пожарный, 1 (далее – зона Л 1-22Ф\*).

Северная граница от поворотной точки 1 до поворотной точки 3, имея перегиб в поворотной точке 2, проходит в юго-восточном направлении, затем от поворотной точки 3 с перегибами в точках 4–13 идёт вдоль берега р. Енисей в северо-восточном направлении до поворотной точки 14, протяженность границы – 404,321 м.

Восточная граница от поворотной точки 14 до поворотной точки 15 проходит в юго-западном направлении, протяжённость границы – 90,464 м.

Южная граница от поворотной точки 15 до поворотной точки 27 с перегибами в точках 16–26 проходит в северо-западном направлении, протяженность границы – 424,089 м.

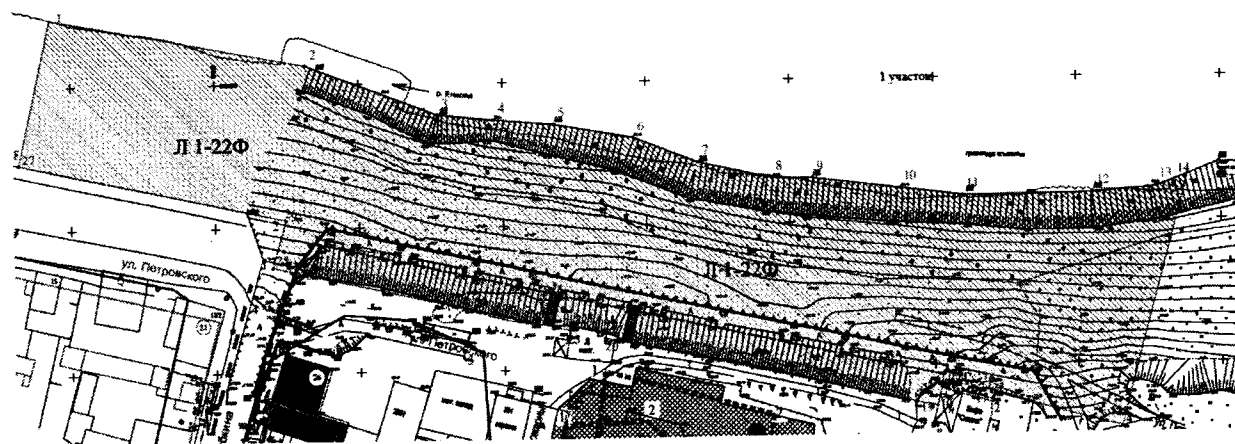
Западная граница от поворотной точки 27 до поворотной точки 1 идёт в северо-восточном направлении, протяжённость границы – 51,519 м.

#### Координаты поворотных точек границы зоны Л 1-22Ф (система координат – местная № 167 (г. Енисейск))

№ поворотной точки	Координаты характерных точек в местной системе координат (МСК-167)		Координаты характерных точек во Всемирной геодезической системе координат (WGS-84)		Площадь, м <sup>2</sup>
	X	Y	северной широты	восточной долготы	
1	904523.17	58592.85	58°27'25,5636"N	92°10'26,4432"E	± 0
2	904506.43	58681.68	58°27'25,056"N	92°10'31,9332"E	
3	904488.93	58727.40	58°27'24,5088"N	92°10'34,7664"E	
4	904486.95	58746.95	58°27'24,4548"N	92°10'35,9724"E	
5	904485.22	58768.05	58°27'24,4044"N	92°10'37,2756"E	

6	904480.34	58795.80	58°27'24,2604"N	92°10'38,9928"E	
7	904471.38	58818.30	58°27'23,9796"N	92°10'40,386"E	
8	904465.70	58843.84	58°27'23,8068"N	92°10'41,9628"E	
9	904465.47	58858.00	58°27'23,8032"N	92°10'42,8376"E	
10	904461.64	58888.47	58°27'23,6916"N	92°10'44,7204"E	
11	904458.93	58910.22	58°27'23,6124"N	92°10'46,0632"E	
12	904459.41	58955.29	58°27'23,6448"N	92°10'48,8424"E	
13	904461.27	58977.21	58°27'23,7132"N	92°10'50,1924"E	
14	904465.35	58988.21	58°27'23,85"N	92°10'50,8656"E	
15	904377.99	58964.76	58°27'21,0168"N	92°10'49,4868"E	
16	904389.78	58920.81	58°27'21,3804"N	92°10'46,7688"E	
17	904386.70	58919.79	58°27'21,2832"N	92°10'46,7076"E	
18	904391.56	58902.15	58°27'21,4308"N	92°10'45,6168"E	
19	904385.63	58900.70	58°27'21,24"N	92°10'45,5304"E	
20	904410.07	58789.02	58°27'21,9852"N	92°10'38,6256"E	
21	904411.34	58789.32	58°27'22,0284"N	92°10'38,6436"E	
22	904414.57	58775.70	58°27'22,1256"N	92°10'37,8012"E	
23	904413.08	58775.34	58°27'22,0788"N	92°10'37,7796"E	
24	904420.77	58740.23	58°27'22,3128"N	92°10'35,6088"E	
25	904436.14	58669.97	58°27'22,7808"N	92°10'31,2672"E	
26	904452.54	58674.56	58°27'23,3136"N	92°10'31,5372"E	
27	904472.84	58581.88	58°27'23,9328"N	92°10'25,806"E	

Графическое изображение зоны Л 1-22Ф



23. Единая охранная зона объектов культурного наследия:  
 федерального значения «Спасский монастырь, 1641–1750 гг.: Спасская церковь, Захарьевская надвратная церковь, здание келий, ограда», ул. Рабоче-Крестьянская, 91 (ул. Рабоче-Крестьянская, 101, строение 1, 2, 3);  
 регионального значения: «Усадьба (дерево), кон. XIX в.: дом жилой», пер. Худзинского, 18; «Здание, где в 1917 г. была создана и находится жилищно-бытовая коммуна ссыльных большевиков и политический клуб большевиков», ул. Худзинского, 22; «Усадьба Аблина (дерево), кон. XIX в.: жилой дом; ворота», пер. Марковского, 6; «Жилой дом (дерево), 2-я пол. XIX в.», пер. Марковского, 10 (угол ул. Тамарова); «Жилой дом Музафаровых (дерево), 1914 г.», ул. Марковского, 16; «Дом Урушева, 1890 г.», ул. Фефелова, 80; «Флигель усадьбы (дерево), 2-я пол. XIX в.», ул. Фефелова, 97; «Комплекс

деревянных домов», ул. Фефелова, 44, ул. Фефелова, 99, ул. Фефелова, 101, ул. Фефелова, 105, ул. Фефелова, 107, ул. Фефелова, 109; «Флигель усадьбы (дерево), кон. XIX в.», ул. Худзинского, 21а (далее – зона ООЗ-23Ф\*).

Внешние границы:

северная граница от поворотной точки 1 до поворотной точки 2 проходит в юго-восточном направлении по северной границе земельного участка с кадастровым номером 24:47:0010260:6, далее до поворотной точки 3 в северо-восточном направлении, проходя по восточной границе земельного участка с кадастровым номером 24:47:0010130:2, далее до поворотной точки 4 идет в юго-восточном направлении по оси ул. Кирова, далее до поворотной точки 5 в юго-западном направлении вдоль ул. Худзинского и до поворотной точки 6 в юго-восточном направлении вдоль южных границ земельных участков с кадастровыми номерами 24:47:0010133:43, 24:47:0010133:123, 24:47:0010133:121, до поворотной точки 7 в юго-западном направлении перпендикулярно ул. Рабоче-Крестьянская, далее в юго-западном направлении до поворотной точки 8 по западной границе земельного участка с кадастровым номером 24:47:0010261:19, далее до поворотной точки 12, имея перегибы в поворотных точках 9, 10, 11 идет в юго-восточном направлении вдоль южных границ земельных участков с кадастровыми номерами 24:47:0010261:19, 24:47:0010261:39, 24:47:0010261:38, 24:47:0010261:3, затем проходит в юго-западном направлении, делает поворот в поворотной точке 13 и идет в юго-восточном направлении до поворотной точки 14, повторяя западную и южную границы земельного участка с кадастровым номером 24:47:0010272:10. Далее от 14 точки до 26 граница зоны проходит вдоль кадастровых участков, повторяя их контур, протяженность границы – 1067,17 м;

восточная граница от поворотной точки 26 до поворотной точки 27 проходит в юго-западном направлении перпендикулярно ул. Фефелова, протяженность границы – 46,52 м;

южная граница от поворотной точки 27 до поворотной точки 72, имея перегиб в поворотных точках с 27 по 55 проходит в северо-западном направлении вдоль линии застройки по ул. Фефелова, далее до поворотной точки 68 граница идет в юго-западном направлении вдоль линии застройки по ул. Худзинского, затем от поворотной точки 68 до 72 проходит в западном направлении вдоль линии застройки по ул. Перенсона, протяженность границы – 769,50 м;

западная граница от поворотной точки 72 до поворотной точки 1 проходит в северо-восточном направлении, имея перегибы в поворотных точках 73, 74, 75, 76, 77, 78, 79, 80, 81, проходя вдоль восточных границ земельных участков с кадастровыми номерами 24:47:0010249:5, 24:47:0010249:7, 24:47:0010249:27, 24:47:0010248:2, протяженность границы – 242,97 м.

Внутренними границами зоны являются утвержденные приказами министерства культуры Красноярского края от 13.11.2013 № 528, от 23.12.2013 № 645 границы территорий объектов культурного наследия: федерального значения «Спасский монастырь, 1641–1750 гг.: Спасская церковь, Захарьевская

надвратная церковь, здание келий, ограда», ул. Рабоче-Крестьянская, 91 (Рабоче-Крестьянская, 101, строение 1, 2, 3); регионального значения «Усадьба (дерево), кон. XIX в.: дом жилой», пер. Худзинского, 18; регионального значения «Здание, где в 1917 г. была создана и находится жилищно-бытовая коммуна ссыльных большевиков и политический клуб большевиков», ул. Худзинского, 22.

Координаты поворотных точек границы зоны ООЗ-23Ф  
(система координат – местная № 167 (г. Енисейск))

№ поворотной точки	Координаты характерных точек в местной системе координат (МСК-167)		Координаты характерных точек во Всемирной геодезической системе координат (WGS-84)		Площадь, м <sup>2</sup>
	X	Y	северной широты	восточной долготы	
1	904139.71	58188.65	58°27'13,74034"N	92°10'01,85283"E	84075,14 ± 05
2	904124.32	58313.01	58°27'13,29272"N	92°10'09,53207"E	
3	904256.39	58340.45	58°27'17,57177"N	92°10'11,12330"E	
4	904249.93	58362.98	58°27'17,37200"N	92°10'12,51736"E	
5	904132.55	58335.13	58°27'13,56752"N	92°10'10,88962"E	
6	904114.58	58410.54	58°27'13,01687"N	92°10'15,55274"E	
7	904090.32	58404.76	58°27'12,23056"N	92°10'15,21483"E	
8	904061.87	58393.71	58°27'11,30674"N	92°10'14,55519"E	
9	904035.2	58418.32	58°27'10,45466"N	92°10'16,09279"E	
10	904013.7	58469.29	58°27'09,78015"N	92°10'19,25163"E	
11	903992.69	58526.56	58°27'09,12396"N	92°10'22,79849"E	
12	903984.74	58556.85	58°27'08,87908"N	92°10'24,67201"E	
13	903961.9	58550.55	58°27'08,13846"N	92°10'24,30091"E	
14	903948.68	58596.19	58°27'07,72936"N	92°10'27,12477"E	
15	903924.2	58680.67	58°27'06,97176"N	92°10'32,35173"E	
16	903923.63	58682.25	58°27'06,95396"N	92°10'32,44957"E	
17	903923.31	58683.68	58°27'06,94419"N	92°10'32,53797"E	
18	903920.81	58692.52	58°27'06,86690"N	92°10'33,08487"E	
19	903920.13	58694.93	58°27'06,84588"N	92°10'33,23397"E	
20	903918.57	58699.68	58°27'06,79735"N	92°10'33,52800"E	
21	903918.00	58701.45	58°27'06,77963"N	92°10'33,63755"E	
22	903903.96	58747.09	58°27'06,34397"N	92°10'36,46198"E	
23	903899.86	58764.00	58°27'06,21816"N	92°10'37,50761"E	
24	903875.2	58844.35	58°27'05,45300"N	92°10'42,47996"E	
25	903874.19	58844.09	58°27'05,42025"N	92°10'42,46469"E	
26	903870.24	58858.44	58°27'05,29827"N	92°10'43,35237"E	
27	903825.53	58845.59	58°27'03,84830"N	92°10'42,59384"E	
28	903895.83	58580.87	58°27'06,01532"N	92°10'26,22030"E	
29	903901.95	58556.26	58°27'06,20332"N	92°10'24,69840"E	
30	903902.45	58554.64	58°27'06,21884"N	92°10'24,59815"E	
31	903904.65	58546.48	58°27'06,28669"N	92°10'24,09340"E	
32	903905.6	58546.78	58°27'06,31751"N	92°10'24,11117"E	
33	903909	58533.81	58°27'06,42223"N	92°10'23,30896"E	
34	903914.51	58515.24	58°27'06,59291"N	92°10'22,15990"E	

35	903917.78	58503.56	58°27'06,69394"N	92°10'21,43732"E	
36	903918.03	58502.67	58°27'06,70167"N	92°10'21,38226"E	
37	903917.06	58502.4	58°27'06,67021"N	92°10'21,36635"E	
38	903919.41	58493.61	58°27'06,74266"N	92°10'20,82264"E	
39	903926.47	58467.09	58°27'06,96026"N	92°10'19,18226"E	
40	903928.6	58458.91	58°27'07,02584"N	92°10'18,67632"E	
41	903929.55	58459.17	58°27'07,05665"N	92°10'18,69163"E	
42	903932.88	58447.04	58°27'07,15943"N	92°10'17,94125"E	
43	903933.11	58446.04	58°27'07,16646"N	92°10'17,87942"E	
44	903932.17	58445.79	58°27'07,13599"N	92°10'17,86473"E	
45	903937.09	58427.41	58°27'07,28766"N	92°10'16,72781"E	
46	903938.09	58427.69	58°27'07,32009"N	92°10'16,74431"E	
47	903938.31	58426.7	58°27'07,32681"N	92°10'16,68311"E	
48	903940.88	58417.39	58°27'07,40615"N	92°10'16,10717"E	
49	903941.11	58416.37	58°27'07,41318"N	92°10'16,04411"E	
50	903940.17	58416.16	58°27'07,38272"N	92°10'16,03188"E	
51	903942.67	58406.03	58°27'07,45947"N	92°10'15,40543"E	
52	903947.75	58386.34	58°27'07,61579"N	92°10'14,18763"E	
53	903948.46	58383.76	58°27'07,63771"N	92°10'14,02802"E	
54	903949.33	58384.03	58°27'07,66593"N	92°10'14,04401"E	
55	903953.18	58370.37	58°27'07,78490"N	92°10'13,19890"E	
56	903944.88	58368.16	58°27'07,51579"N	92°10'13,06896"E	
57	903946.15	58363.55	58°27'07,55499"N	92°10'12,78378"E	
58	903940.62	58358.03	58°27'07,37408"N	92°10'12,44766"E	
59	903939.92	58358.61	58°27'07,35169"N	92°10'12,48395"E	
60	903932.56	58349.12	58°27'07,11005"N	92°10'11,90447"E	
61	903932.89	58348.82	58°27'07,12059"N	92°10'11,88573"E	
62	903925.51	58340.61	58°27'06,87881"N	92°10'11,38518"E	
63	903924.78	58341.26	58°27'06,85548"N	92°10'11,42581"E	
64	903923.11	58339.33	58°27'06,80074"N	92°10'11,30809"E	
65	903921.14	58337.34	58°27'06,73628"N	92°10'11,18691"E	
66	903922.1	58336.47	58°27'06,76696"N	92°10'11,13254"E	
67	903881.68	58292.02	58°27'05,44296"N	92°10'08,42290"E	
68	903853.16	58280.4	58°27'04,51663"N	92°10'07,72826"E	
69	903890.87	58196.59	58°27'05,70178"N	92°10'02,53246"E	
70	903899.8	58166.34	58°27'05,97825"N	92°10'00,66067"E	
71	903899.33	58166.2	58°27'05,96301"N	92°10'00,65240"E	
72	903899.97	58163.92	58°27'05,98278"N	92°10'00,51134"E	
73	903919.14	58166.74	58°27'06,60342"N	92°10'00,67055"E	
74	903931.52	58169.18	58°27'07,00448"N	92°10'00,81152"E	
75	903931.75	58168.13	58°27'07,01149"N	92°10'00,74661"E	
76	903933.16	58168.35	58°27'07,05715"N	92°10'00,75909"E	
77	903938.31	58169.14	58°27'07,22390"N	92°10'00,80386"E	
78	903950.01	58170.31	58°27'07,60247"N	92°10'00,86705"E	
79	903950.12	58169.47	58°27'07,60569"N	92°10'00,81518"E	
80	903988.1	58173.56	58°27'08,83473"N	92°10'01,03832"E	
81	904013.43	58176.21	58°27'09,65438"N	92°10'01,18234"E	



## Графическое изображение границы зоны ООЗ-23Ф



23.1. Единая зона регулирования застройки и хозяйственной деятельности объектов культурного наследия:

федерального значения «Спасский монастырь, 1641–1750 гг.: Спасская церковь, Захарьевская надвратная церковь, здание келий, ограда», ул. Рабоче-Крестьянская, 91 (ул. Рабоче-Крестьянская, 101, строение 1, 2, 3);

регионального значения: «Образец застройки, XIX в.», ул. Бабкина, 27/50, ул. Бабкина, 28/52, ул. Бабкина, 29/47, ул. Бабкина, 30/49 (ул. Бабкина, 28/52, ул. Бабкина, 30/49); «Дом жилой (дерево), сер. XIX в.», ул. Богграда, 77; «Жилой дом (дерево), 2-я пол. XIX в.», пер. Марковского, 10 (угол ул. Тамарова); «Жилой дом Музафаровых (дерево), 1914 г.», ул. Марковского, 16; «Деревянный резной дом, XIX в.», ул. Перенсона, 67; «Застройка улицы: дом Безъязыкова (дерево), кон. XVIII – нач. XIX вв.; усадьба Неждановых (дерево), кон. XVIII – нач. XIX в.: дом жилой; ворота; усадьба Алтынбаевых (дерево), кон. XIX в.: дом жилой; флигель; амбар», ул. Перенсона, 69, ул. Перенсона, 71, ул. Перенсона, 75; «Комплекс деревянных домов», ул. Фефелова, 44, ул. Фефелова, 99, ул. Фефелова, 101, ул. Фефелова, 105, ул. Фефелова, 107, ул. Фефелова, 109 (ул. Фефелова, 101, ул. Фефелова, 105, ул. Фефелова, 107, ул. Фефелова, 109); «Флигель усадьбы (дерево), кон. XIX в.», ул. Худзинского, 21а; «Дом жилой (дерево), кон. XVIII – нач. XIX вв.», ул. Тамарова, 13 (далее – зона ОЗРЗ 1-23Ф\*).

Внешние границы:

участок 1:

северная граница от поворотной точки 1 до поворотной точки 2 проходит в юго-восточном направлении по оси ул. Кирова, протяженность границы – 245,51 м;

восточная граница от поворотной точки 2 до поворотной точки 5, имея перегибы в поворотных точках 3 и 4, проходит в юго-западном направлении по оси ул. Бабкина, протяженность границы – 207,58;

южная граница в поворотной точки 5 до поворотной точки 9 проходит в северо-западном направлении по южным границам земельных участков с кадастровыми номерами 24:47:0010261:3, 24:47:0010261:38, 24:47:0010261:39, 24:47:0010261:19, далее идет в северо-восточном направлении до поворотной точки 11, имея перегиб в поворотной точке 10, повторяя западную границу земельного участка с кадастровым номером 24:47:0010261:19, затем проходит в северо-западном направлении до поворотной точки 12 вдоль южной границы земельного участка с кадастровым номером 24:47:0010133:43, протяженность границы – 305,28 м;

западная граница от поворотной точки 12 до поворотной точки 1 проходит в северо-восточном направлении вдоль ул. Худзинского, протяженность границы – 120,64 м;

участок 2:

описание границ:

северная граница от поворотной точки 1 в юго-восточном направлении вдоль улицы Тамарова до поворотной точки 4, имея перегибы в точках 2, 3, проходит по южным границам земельных участков с кадастровыми номерами 24:47:0010245:5, 24:47:0010245:12, 24:47:0010245:1, 24:47:0010245:3, 24:47:0010248:10, 24:47:0010248:4, 24:47:0010248:8, 24:47:0010248:87, 24:47:0010248:11, 24:47:0010248:2, далее на юго-запад (ул. Марковского) вдоль восточных границ земельных участков с кадастровыми номерами 24:47:0010249:27, 24:47:0010249:7, 24:47:0010249:5 до поворотной точки 14 с перегибами в точках 5, 6, 7, 8, 9, 10, 11, 12, 13, далее до поворотной точки 18 в юго-восточном направлении, имея перегибы в точках 15, 16, 17 вдоль линии застройки по ул. Перенсона, затем в северо-восточном направлении до поворотной точки 31 вдоль линии застройки по ул. Худзинского, далее в юго-восточном направлении вдоль линии застройки по ул. Фефелова проходит до оси ул. Бабкина до поворотной точки 53, протяженность границы – 936,53 м;

восточная граница от поворотной точки 53 до точки 54 проходит вдоль оси ул. Бабкина, протяженность границы – 214,37 м;

южная граница от поворотной точки 54 до поворотной точки 55 проходит в северо-западном направлении, а затем в западном направлении до поворотной точки 61, имея перегибы в точках 56, 57, 58, 59, 60 вдоль линии застройки по ул. Богда, далее на юго-запад вдоль линии застройки ул. Дударева до поворотной точки 63, затем в северо-западном направлении до поворотной точки 64, протяженность границы – 870,90 м;

западная граница от поворотной точки 64 до поворотной точки 1 проходит в северо-восточном направлении вдоль линии застройки ул. Вейнбаума, протяженность границы – 459,62 м.

Внутренними границами зоны являются утвержденные приказами министерства культуры Красноярского края от 23.12.2013 № 645, 646 границы территорий объектов культурного наследия: регионального значения «Образец

застройки XIX в.: жилой дом», Красноярский край, г. Енисейск, ул. Бабкина, 27/50, ул. Бабкина, 28/52, ул. Бабкина, 29/47, ул. Бабкина, 30/49; регионального значения «Жилой дом (дерево), сер. XIX в.», Красноярский край, г. Енисейск, ул. Богграда, 77 (ул. Дударева, 42); регионального значения «Жилой дом (дерево), 2-я пол. XIX в.», Красноярский край, г. Енисейск, пер. Марковского, 10 (угол ул. Тамарова); регионального значения «Жилой дом Музафаровых (дерево), 1914 г.», Красноярский край, г. Енисейск, пер. Марковского, 16; регионального значения «Деревянный резной дом, XIX в.», Красноярский край, г. Енисейск, ул. Перенсона, 67; регионального значения «Застройка улицы: Дом Безъязыкова (дерево), кон. XVIII – нач. XIX вв.», Красноярский край, г. Енисейск, ул. Перенсона, 69; регионального значения «Застройка улицы: Усадьба Неждановых (дерево), кон. XVIII – нач. XIX вв.: дом жилой, ворота», Красноярский край, г. Енисейск, ул. Перенсона, 71; регионального значения «Застройка улицы: Усадьба Алтынбаевых (дерево), кон. XIX в.: дом жилой, флигель, амбар», Красноярский край, г. Енисейск, ул. Перенсона, 75; регионального значения «Комплекс деревянных домов», Красноярский край, г. Енисейск, ул. Фефелова, 101; регионального значения «Комплекс деревянных домов», Красноярский край, г. Енисейск, ул. Фефелова, 105; регионального значения «Комплекс деревянных домов», Красноярский край, г. Енисейск, ул. Фефелова, 107; регионального значения «Комплекс деревянных домов», Красноярский край, г. Енисейск, ул. Фефелова, 109; регионального значения «Флигель усадьбы (дерево), кон. XIX в. г. Енисейск, ул. Худзинского, 21а; регионального значения «Жилой дом (дерево), кон. XVIII – нач. XIX вв.», Красноярский край, г. Енисейск, ул. Тамарова, 13.

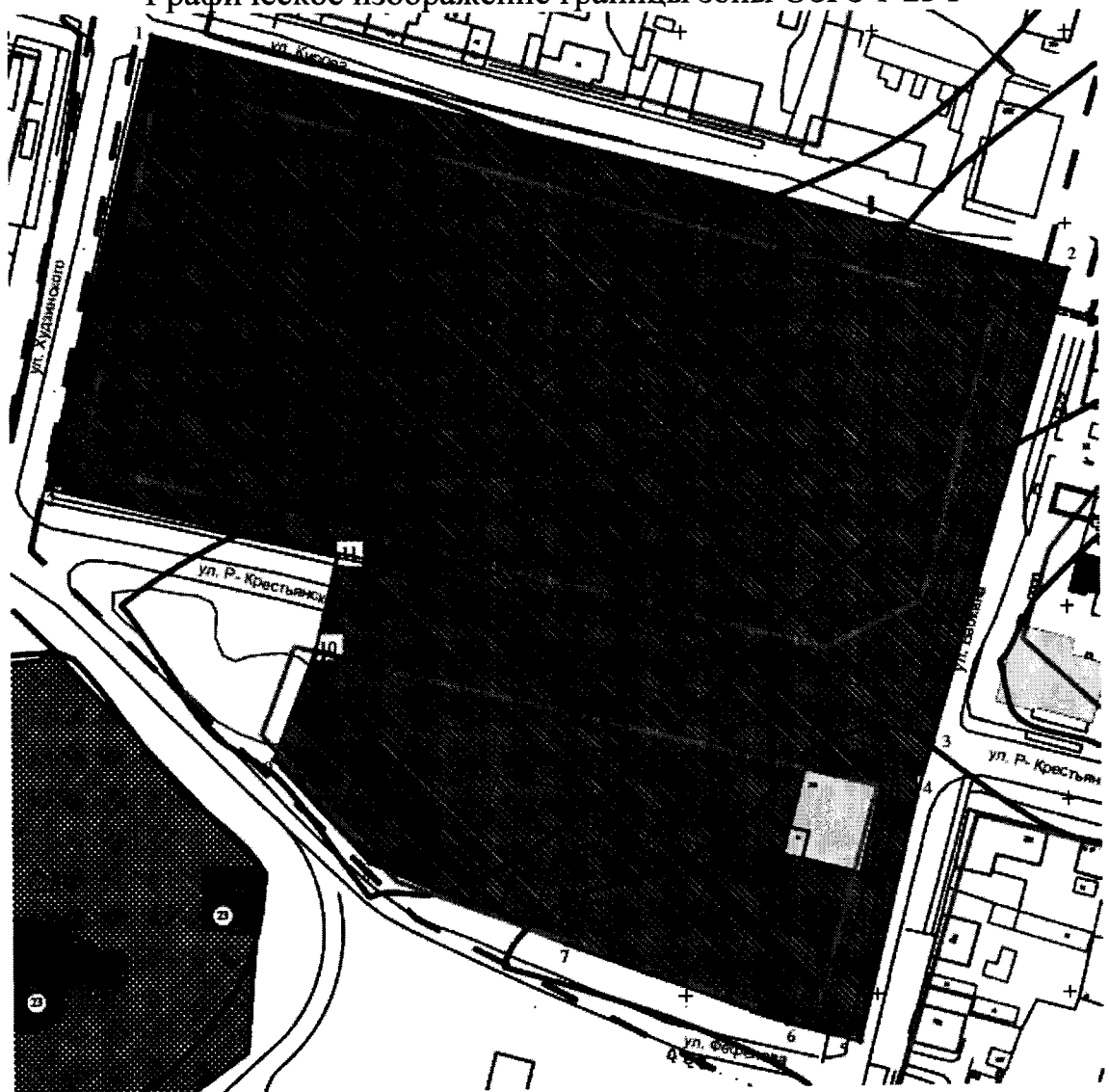
Координаты поворотных точек границы зоны ОЗРЗ 1-23Ф  
(система координат – местная № 167 (г. Енисейск))

№ поворотной точки	Координаты характерных точек в местной системе координат (МСК-167)		Координаты характерных точек во Всемирной геодезической системе координат (WGS-84)		Площадь, м <sup>2</sup>
	X	Y	северной широты	восточной долготы	
Участок 1					
1	904249.93	58362.98	58°27'17,37200"N	92°10'12,51736"E	41952 ± 78
2	904187.83	58600.51	58°27'15,45967"N	92°10'27,20994"E	
3	904065.28	58564.89	58°27'11,48508"N	92°10'25,10664"E	
4	904050.93	58560.72	58°27'11,01968"N	92°10'24,86042"E	
5	903987.7	58545.57	58°27'08,97025"N	92°10'23,97431"E	
6	903992.69	58526.56	58°27'09,12396"N	92°10'22,79849"E	
7	904013.7	58469.29	58°27'09,78015"N	92°10'19,25163"E	
8	904035.2	58418.32	58°27'10,45466"N	92°10'16,09279"E	
9	904061.87	58393.71	58°27'11,30674"N	92°10'14,55519"E	
10	904090.32	58404.76	58°27'12,23056"N	92°10'15,21483"E	
11	904114.58	58410.54	58°27'13,01687"N	92°10'15,55274"E	
12	904132.55	58335.13	58°27'13,56752"N	92°10'10,88962"E	
Участок 2					

1	904057.08	58000.13	58°27'10,99435"N	92°09'50,29288"E	10273 ± 04
2	904035.52	58178.39	58°27'10,36913"N	92°10'01,29986"E	
3	904013.43	58176.21	58°27'09,65438"N	92°10'01,18234"E	
4	903988.1	58173.56	58°27'08,83473"N	92°10'01,03832"E	
5	903950.12	58169.47	58°27'07,60569"N	92°10'00,81518"E	
6	903950.01	58170.31	58°27'07,60247"N	92°10'00,86705"E	
7	903938.31	58169.14	58°27'07,22390"N	92°10'00,80386"E	
8	903933.16	58168.35	58°27'07,05715"N	92°10'00,75909"E	
9	903931.75	58168.13	58°27'07,01149"N	92°10'00,74661"E	
10	903931.52	58169.18	58°27'07,00448"N	92°10'00,81152"E	
11	903919.14	58166.74	58°27'06,60342"N	92°10'00,67055"E	
12	903899.97	58163.92	58°27'05,98278"N	92°10'00,51134"E	
13	903899.33	58166.2	58°27'05,96301"N	92°10'00,65240"E	
14	903899.8	58166.34	58°27'05,97825"N	92°10'00,66067"E	
15	903890.87	58196.59	58°27'05,70178"N	92°10'02,53246"E	
16	903853.16	58280.4	58°27'04,51663"N	92°10'07,72826"E	
17	903881.68	58292.02	58°27'05,44296"N	92°10'08,42290"E	
18	903922.1	58336.47	58°27'06,76696"N	92°10'11,13254"E	
19	903921.14	58337.34	58°27'06,73628"N	92°10'11,18691"E	
20	903923.11	58339.33	58°27'06,80074"N	92°10'11,30809"E	
21	903924.78	58341.26	58°27'06,85548"N	92°10'11,42581"E	
22	903925.51	58340.61	58°27'06,87881"N	92°10'11,38518"E	
23	903932.89	58348.82	58°27'07,12059"N	92°10'11,88573"E	
24	903932.56	58349.12	58°27'07,11005"N	92°10'11,90447"E	
25	903939.92	58358.61	58°27'07,35169"N	92°10'12,48395"E	
26	903940.62	58358.03	58°27'07,37408"N	92°10'12,44766"E	
27	903946.15	58363.55	58°27'07,55499"N	92°10'12,78378"E	
28	903944.88	58368.16	58°27'07,51579"N	92°10'13,06896"E	
29	903953.18	58370.37	58°27'07,78490"N	92°10'13,19890"E	
30	903949.33	58384.04	58°27'07,66593"N	92°10'14,04462"E	
31	903948.46	58383.76	58°27'07,63771"N	92°10'14,02802"E	
32	903947.75	58386.34	58°27'07,61579"N	92°10'14,18763"E	
33	903942.67	58406.03	58°27'07,45947"N	92°10'15,40543"E	
34	903940.17	58416.16	58°27'07,38272"N	92°10'16,03188"E	
35	903941.11	58416.37	58°27'07,41318"N	92°10'16,04411"E	
36	903940.88	58417.39	58°27'07,40615"N	92°10'16,10717"E	
37	903938.31	58426.7	58°27'07,32681"N	92°10'16,68311"E	
38	903938.09	58427.69	58°27'07,32009"N	92°10'16,74431"E	
39	903937.09	58427.41	58°27'07,28766"N	92°10'16,72781"E	
40	903932.17	58445.79	58°27'07,13599"N	92°10'17,86473"E	
41	903933.11	58446.04	58°27'07,16646"N	92°10'17,87942"E	
42	903932.88	58447.01	58°27'07,15942"N	92°10'17,93940"E	
43	903929.55	58459.17	58°27'07,05665"N	92°10'18,69163"E	
44	903928.6	58458.91	58°27'07,02584"N	92°10'18,67632"E	
45	903926.47	58467.09	58°27'06,96026"N	92°10'19,18226"E	
46	903919.41	58493.61	58°27'06,74266"N	92°10'20,82264"E	
47	903917.06	58502.4	58°27'06,67021"N	92°10'21,36635"E	
48	903918.03	58502.67	58°27'06,70167"N	92°10'21,38226"E	
49	903917.78	58503.56	58°27'06,69394"N	92°10'21,43732"E	
50	903914.51	58515.24	58°27'06,59291"N	92°10'22,15990"E	

51	903911.48	58525.44	58°27'06,49905"N	92°10'22,79105"E	
52	903704.42	58469.96	58°26'59,78543"N	92°10'19,52784"E	
53	903755.31	58263.46	58°27'01,34765"N	92°10'06,75852"E	
54	903756.26	58238.08	58°27'01,36820"N	92°10'05,19312"E	
55	903759.18	58205.77	58°27'01,44964"N	92°10'03,19899"E	
56	903764.28	58133.84	58°27'01,58564"N	92°09'58,76062"E	
57	903767.35	58040.7	58°27'01,64748"N	92°09'53,01621"E	
58	903769.32	57999.15	58°27'01,69445"N	92°09'50,45315"E	
59	903793.88	58003.06	58°27'02,48972"N	92°09'50,67537"E	
60	903796.53	57969.64	58°27'02,56192"N	92°09'48,61298"E	
61	903847.88	57973.67	58°27'04,22302"N	92°09'48,82203"E	
62	903866	57975.7	58°27'04,80941"N	92°09'48,93328"E	
63	903929.58	57983.27	58°27'06,86717"N	92°09'49,35121"E	
64	903958.24	57987.3	58°27'07,79499"N	92°09'49,57768"E	

Графическое изображение границы зоны ОЗРЗ 1-23Ф





23.2. Единая зона регулирования застройки и хозяйственной деятельности объектов культурного наследия:

федерального значения «Спасский монастырь, 1641–1750 гг.: Спасская церковь, Захарьевская надвратная церковь, здание келий, ограда», ул. Рабоче-Крестьянская, 91 (ул. Рабоче-Крестьянская, 101, строение 1, 2, 3);

регионального значения: «Образец застройки, XIX в.», ул. Бабкина, 27/50, ул. Бабкина, 28/52, ул. Бабкина, 29/47, ул. Бабкина, 30/49 (ул. Бабкина, 28/52, ул. Бабкина, 30/49); «Дом жилой (дерево), сер. XIX в.», ул. Богграда, 77; «Жилой дом (дерево), 2-я пол. XIX в.», пер. Марковского, 10 (угол ул. Тамарова); «Жилой дом Музафаровых (дерево), 1914 г.», ул. Марковского, 16; «Деревянный резной дом, XIX в.», ул. Перенсона, 67; «Застройка улицы: дом Безъязыкова (дерево), кон. XVIII – нач. XIX вв.; усадьба Неждановых (дерево), кон. XVIII – нач. XIX в.: дом жилой; ворота; усадьба Алтынбаевых (дерево), кон. XIX в.: дом жилой; флигель; амбар», ул. Перенсона, 69, ул. Перенсона, 71, ул. Перенсона, 75; «Комплекс деревянных домов», ул. Фефелова, 44, ул. Фефелова, 99, ул. Фефелова, 101, ул. Фефелова, 105, ул. Фефелова, 107, ул. Фефелова, 109 (ул. Фефелова, 101, ул. Фефелова, 105, ул. Фефелова, 107, ул. Фефелова, 109); «Флигель усадьбы (дерево), кон. XIX в.», ул. Худзинского, 21а; «Дом жилой (дерево), кон. XVIII – нач. XIX вв.», ул. Тамарова, 13 (далее – ОЗРЗ 1(-а)-23Ф\*).

Северная граница от поворотной точки 1 до поворотной точки 2 проходит в юго-восточном направлении вдоль ул. Лесная, протяженность границы – 190,47 м.

Восточная граница от поворотной точки 2 до поворотной точки 3 проходит в юго-западном направлении вдоль линии застройки ул. Дударева, протяженность границы – 86,33 м.


Южная граница от поворотной точки 3 до поворотной точки 4 проходит в северо-западном направлении вдоль линии застройки ул. Каурова, протяженность границы – 177,93 м.

Западная граница от поворотной точки 4 до поворотной точки 5 проходит в северо-западном направлении, затем до поворотной точки 1 в северо-восточном направлении вдоль ул. Вейнбаума, протяженность границы – 92,61 м.

Координаты поворотных точек границы зоны ОЗРЗ 1(-а)-23Ф  
(система координат – местная № 167 (г. Енисейск))

№ поворотной точки	Координаты характерных точек в местной системе координат (МСК-167)		Координаты характерных точек во Всемирной геодезической системе координат (WGS-84)		Площадь, м <sup>2</sup>
	X	Y	северной широты	восточной долготы	
1	903626.85	57758.6	58°26'56,99333"N	92°09'35,73308"E	16587 ± 04
2	903602.92	57947.56	58°26'56,29617"N	92°09'47,40037"E	
3	903517.07	57938.42	58°26'53,51808"N	92°09'46,90282"E	
4	903536.77	57761.59	58°26'54,08343"N	92°09'35,98682"E	
5	903561.33	57751.17	58°26'54,87292"N	92°09'35,32554"E	

Графическое изображение границы зоны ОЗРЗ 1(-а)-23Ф



23.3. Зона регулирования застройки и хозяйственной деятельности объекта культурного наследия федерального значения «Спасский монастырь, 1641–1750 гг.: Спасская церковь, Захарьевская надвратная церковь, здание келий, ограда», ул. Рабоче-Крестьянская, 91 (ул. Рабоче-Крестьянская, 101, строение 1, 2, 3) (далее – ЗРЗ 2-23Ф\*).

Северная граница от поворотной точки 1 до поворотной точки 7 проходит в юго-восточном направлении вдоль линии застройки ул. Богграда, имея перегибы в точках 2, 3, 4, 5, 6, протяженность границы – 297,35 м.

Восточная граница от поворотной точки 7 до поворотной точки 12 проходит в юго-западном направлении с перегибами в точках 8, 9, 10, 11 вдоль линии застройки ул. Худзинского, протяженность границы – 208,35 м.

Южная граница от поворотной точки 12 до поворотной точки 13 проходит в северо-западном направлении, затем до поворотной точки 14 в юго-западном направлении вдоль линии застройки ул. Каурова, далее на северо-запад до поворотной точки 15 вдоль западной границы земельного участка с кадастровым номером 24:47:0010251:10, затем до поворотной точки 16 в северо-западном направлении, протяженность границы – 295,65 м.

Западная граница от поворотной точки 16 до поворотной точки 1 с перегибом в точке 17 проходит в северо-восточном направлении вдоль линии застройки ул. Дударева, протяженность границы – 77,30 м.

Координаты поворотных точек границы зоны ЗРЗ 1(-а)-23Ф  
(система координат – местная № 167 (г. Енисейск))

№ поворотной точки	Координаты характерных точек в местной системе координат (МСК-167)		Координаты характерных точек во Всемирной геодезической системе координат (WGS-84)		Площадь, м <sup>2</sup>
	X	Y	северной широты	восточной долготы	
1	903772.24	57966.67	58°27'01,77575"N	92°09'48,44852"E	54945 ± 17
2	903769.32	57999.15	58°27'01,69445"N	92°09'50,45315"E	
3	903767.35	58040.7	58°27'01,64748"N	92°09'53,01621"E	
4	903764.28	58133.84	58°27'01,58564"N	92°09'58,76062"E	
5	903759.18	58205.77	58°27'01,44964"N	92°10'03,19899"E	
6	903756.26	58238.08	58°27'01,36820"N	92°10'05,19312"E	
7	903755.31	58263.46	58°27'01,34765"N	92°10'06,75852"E	
8	903732.67	58257.93	58°27'00,61378"N	92°10'06,43486"E	
9	903686.94	58248.39	58°26'59,13212"N	92°10'05,88162"E	
10	903580.56	58226.23	58°26'55,68538"N	92°10'04,59668"E	
11	903571.31	58226.55	58°26'55,38657"N	92°10'04,62346"E	
12	903552.14	58219.48	58°26'54,76423"N	92°10'04,20225"E	
13	903563.51	58160.05	58°26'55,10788"N	92°10'00,52991"E	
14	903556.62	58084.21	58°26'54,85480"N	92°09'55,85990"E	
15	903578.34	58082.54	58°26'55,55606"N	92°09'55,74033"E	
16	903602.92	57947.56	58°26'56,29617"N	92°09'47,40037"E	
17	903743.15	57962.48	58°27'00,83397"N	92°09'48,21253"E	



## Графическое изображение границы зоны ЗРЗ 2-23Ф



23.4. Зона регулирования застройки и хозяйственной деятельности объекта культурного наследия федерального значения «Спасский монастырь, 1641–1750 гг.: Спасская церковь, Захарьевская надвратная церковь, здание келий, ограда», ул. Рабоче-Крестьянская, 91 (ул. Рабоче-Крестьянская, 101, строение 1, 2, 3) (далее – ЗРЗ 2(-а)-23Ф\*).

Северная граница от поворотной точки 1 до поворотной точки 2 проходит в юго-восточном направлении, затем до поворотной точки 3 в юго-восточном направлении вдоль западной границы земельного участка с кадастровым номером 24:47:0010251:10, затем вдоль линии застройки ул. Каурова до поворотной точки 5 на северо-восток, протяженность границы – 295,65 м.

Восточная граница от поворотной точки 5 до поворотной точки 7 проходит в юго-западном направлении с перегибом в точке 6 вдоль линии застройки ул. Худзинского, протяженность границы – 31,75 м.

Южная граница от поворотной точки 7 до поворотной точки 8 проходит в юго-западном направлении вдоль линии застройки ул. Крупской, протяженность границы – 230,84 м.

Западная граница от поворотной точки 8 до поворотной точки 9 проходит в северо-западном направлении, затем до поворотной точки 10 в западном

направлении и далее до поворотной точки 1 в северо-восточном направлении вдоль линии застройки ул. Дударева, протяженность границы – 190,43 м.

Координаты поворотных точек границы зоны ЗРЗ 2(-а)-23Ф  
(система координат – местная № 167 (г. Енисейск))

№ поворотной точки	Координаты характерных точек в местной системе координат (МСК-167)		Координаты характерных точек во Всемирной геодезической системе координат (WGS-84)		Площадь, м <sup>2</sup>
	X	Y	северной широты	восточной долготы	
1	903602.92	57947.56	58°26'56,29617"N	92°09'47,40037"E	29102 ± 39
2	903578.34	58082.54	58°26'55,55606"N	92°09'55,74033"E	
3	903556.62	58084.21	58°26'54,85480"N	92°09'55,85990"E	
4	903563.51	58160.05	58°26'55,10788"N	92°10'00,52991"E	
5	903552.14	58219.48	58°26'54,76423"N	92°10'04,20225"E	
6	903546.72	58217.49	58°26'54,58827"N	92°10'04,08371"E	
7	903483.55	58205.95	58°26'52,54219"N	92°10'03,42054"E	
8	903439.97	57979.27	58°26'51,04288"N	92°09'49,48019"E	
9	903513.82	57967.56	58°26'53,42478"N	92°09'48,70168"E	
10	903517.07	57938.42	58°26'53,51808"N	92°09'46,90282"E	

Графическое изображение границы зоны ЗРЗ 2(-а)-23Ф



24. Единая охранная зона объектов культурного наследия:  
федерального значения «Здание аптеки», кон. XIX в., ул. Рабоче-Крестьянская, 106;

регионального значения «Здание городской богадельни», 1865 г., ул. Рабоче-Крестьянская, 108 (далее – зона ООЗ-24Ф\*).

Внешние границы:

северная граница от поворотной точки 1 до точки 5 проходит в направлении на юго-восток с перегибами в точках 2–4. Протяженность границы – 119,23 м;

восточная граница от поворотной точки 5 до поворотной точки 6 проходит в юго-западном направлении и продолжает линию застройки по улице Худзинского до осевой линии улицы Рабоче-Крестьянская. Протяженность границы – 17,12 м;

южная граница от поворотной точки 6 до поворотной точки 7 идет в северо-западном направлении и совпадает с северной границей земельного участка с кадастровым номером 24:47:0010260:6. Протяженность границы 121,36 м;

западная граница от поворотной точки 7 до точки 1 с перегибами в точках 8–10 проходит в северо-восточном направлении. Протяженность границы – 71,78 м.

Внутренними границами зоны являются утвержденные приказами министерства культуры Красноярского края от 13.11.2013 № 528, от 23.12.2013 № 645 границы территорий объектов культурного наследия: федерального значения «Здание аптеки», кон. XIX в., ул. Рабоче-Крестьянская, 106; регионального значения «Здание городской богадельни», 1865 г., ул. Рабоче-Крестьянская, 108.

Координаты поворотных точек границы зоны ООЗ-24Ф  
(система координат – местная № 167 (г. Енисейск))

№ поворотной точки	Координаты характерных точек в местной системе координат (МСК-167)		Координаты характерных точек во Всемирной геодезической системе координат (WGS-84)		Площадь, м <sup>2</sup>
	X	Y	северной широты	восточной долготы	
1	904211.13	58220.23	58°27'16,06105"N	92°10'03,74538"E	3493 ± 70
2	904176.63	58269.43	58°27'14,96580"N	92°10'06,80522"E	
3	904152.65	58297.68	58°27'14,20213"N	92°10'08,56529"E	
4	904142.97	58313.44	58°27'13,89560"N	92°10'09,54437"E	
5	904141.08	58316.49	58°27'13,83574"N	92°10'09,73386"E	
6	904124.32	58313.01	58°27'13,29272"N	92°10'09,53207"E	
7	904139.22	58192.57	58°27'13,72607"N	92°10'02,09489"E	
8	904150.67	58194.42	58°27'14,09684"N	92°10'02,20021"E	
9	904170.09	58197.55	58°27'14,72569"N	92°10'02,37836"E	
10	904186.94	58202.64	58°27'15,27227"N	92°10'02,67932"E	

## Графическое изображение границы охранной зоны ООЗ-24Ф



Единая зона регулирования застройки и хозяйственной деятельности объектов культурного наследия:

федерального значения «Здание аптеки», кон. XIX в., ул. Рабоче-Крестьянская, 106;

регионального значения «Здание городской богадельни», 1865 г., ул. Рабоче-Крестьянская, 108 (далее – ОЗРЗ 1-24Ф\*).

Северная граница от поворотной точки 1 до точки 2, проходит граница в направлении на юго-восток и совпадает с осью улицы Кирова. Протяженность границы – 102,14 м.

Восточная граница от поворотной точки 2 до точки 3, проходит граница, в юго-западном направлении и совпадает с линией застройки по улице Худзинского. Протяженность границы – 117,76 м.

Южная граница от поворотной точки 3 до точки 6 с перегибами в точках 4–5 идет в северо-западном направлении и совпадает с линией застройки по улице Яковлева. Протяженность границы – 119,77 м.

Западная граница от поворотной точки 6 до поворотной точки 1, с перегибами в точках 7–15 проходит в северо-восточном направлении и частично совпадает с восточной границей земельного участка с кадастровым номером 24:47:0010130:13. Протяженность границы – 95,03 м.

Координаты поворотных точек границы зоны ОЗРЗ 1-24Ф  
(система координат – местная № 167 (г. Енисейск))

№ поворотной точки	Координаты характерных точек в местной системе координат (МСК-167)	Координаты характерных точек во Всемирной геодезической системе координат (WGS-84)	Площадь, м <sup>2</sup>

	X	Y	северной широты	восточной долготы	
1	904284.5	58242.25	58°27'18,44096"N	92°10'05,04707"E	10335 ± 08
2	904256.39	58340.45	58°27'17,57177"N	92°10'11,12330"E	
3	904141.08	58316.49	58°27'13,83574"N	92°10'09,73386"E	
4	904152.65	58297.68	58°27'14,20213"N	92°10'08,56529"E	
5	904176.62	58269.43	58°27'14,96548"N	92°10'06,80523"E	
6	904211.44	58219.78	58°27'16,07089"N	92°10'03,71740"E	
7	904224.97	58228.44	58°27'16,51161"N	92°10'04,24102"E	
8	904225.27	58227.46	58°27'16,52091"N	92°10'04,18037"E	
9	904228.8	58229.86	58°27'16,63595"N	92°10'04,32565"E	
10	904230.64	58226.94	58°27'16,69424"N	92°10'04,14420"E	
11	904234.88	58229.55	58°27'16,83231"N	92°10'04,30189"E	
12	904233.03	58232.58	58°27'16,77374"N	92°10'04,49013"E	
13	904237.04	58234.98	58°27'16,90429"N	92°10'04,63504"E	
14	904240.83	58225.52	58°27'17,02298"N	92°10'04,04887"E	
15	904259.16	58231.21	58°27'17,61763"N	92°10'04,38571"E	

Графическое изображение границы зоны ОЗРЗ 1-24Ф



25. Единая охранная зона объектов культурного наследия:  
 федерального значения «Ансамбль Успенской церкви», 1793–1819 гг.,  
 ул. Рабоче-Крестьянская, 116;  
 регионального значения «Дом жилой», 2-я пол. XIX в., ул. Рабоче-  
 Крестьянская, 118; «Комплекс деревянных домов», ул. Рабоче-Крестьянская,

118, ул. Рабоче-Крестьянская, 121, ул. Рабоче-Крестьянская, 123; «Дом Калашникова», III-я четв. XIX в., ул. Рабоче-Крестьянская, 114; регионального значения «Магазин Хнюнина», кон. XIX в.: здание магазина, ворота», ул. Рабоче-Крестьянская, 112; «Дом Борзецовой», II-я пол. XIX в., ул. Рабоче-Крестьянская, 110 (далее – зона ООЗ-25Ф\*).

Внешние границы:

северная граница от поворотной точки 1 до поворотной точки 3 идет, имея перегиб в поворотной точке 2, в юго-восточном направлении по южным границам земельных участков с кадастровыми номерами 24:47:0010127:10, 24:47:0010127:30, 24:47:0010127:13, 24:47:0010127:12, 24:47:0010127:34, далее в северо-восточном направлении идет до поворотной точки 4 по части восточной границы земельного участка с кадастровым номером 24:47:0010127:34, затем в юго-восточном направлении до поворотной точки 6, имея перегиб в поворотной точке 5, от поворотной точки 6 до поворотной точки 7 в северо-восточном направлении, далее в юго-восточном направлении до поворотной точки 10, имея перегиб в поворотных точках 8 и 9, протяженность границы – 517,78 м;

восточная граница от поворотной точки 10 до поворотной точки 14, имея перегибы в поворотных точках 11, 12, 13, идет в юго-западном направлении, проходя по восточной границе земельных участков с кадастровыми номерами 24:47:0010130:9, 24:47:0010130:72, далее до поворотной точки 15 в северо-западном направлении и до поворотной точки 16 в юго-западном направлении, протяженность границы – 91,20 м;

южная граница от поворотной точки 16 до поворотной точки 17 идет в северо-западном направлении по северным границам земельных участков с кадастровыми номерами 24:47:0010248:86, 24:47:0010248:23, далее до поворотной точки 18 в юго-западном направлении, затем до поворотной точки 20, имея перегиб в поворотной точке 19 в северо-западном направлении, затем до поворотной точки 21 в юго-западном направлении, далее до поворотной точки 22 в северо-восточном направлении, до поворотной точки 23 в юго-западном направлении, до поворотной точки 24 в северо-восточном направлении и до поворотной точки 27, имея перегиб в поворотных точках 25, 26, далее граница идет в юго-западном направлении до поворотной точки 28, проходя по западным границам земельных участков с кадастровыми номерами 24:47:0010248:1, 24:47:0010248:24, 24:47:0010248:10, затем в северо-западном направлении до поворотной точки 29 перпендикулярно ул. Дударева, далее идет в северо-восточном направлении до поворотной точки 30, проходя вдоль восточных границ земельных участков с кадастровыми номерами 24:47:0010245:1, 24:47:0010245:8, далее проходит в юго-западном направлении до поворотной точки 31 и до поворотной точки 32 в северо-западном направлении, затем идет в северо-восточном направлении до поворотной точки 33 по восточной границе земельного участка с кадастровым номером 24:47:0010245:2, далее до поворотной точки 34 в северо-западном направлении по северным границам земельных участков с кадастровыми номерами

24:47:0010245:2, 24:47:0010245:62, 24:47:0010245:23, 24:47:10245:63, протяженность границы – 574,52 м;

западная граница от поворотной точки 34 до поворотной точки 1 проходит в северо-восточном направлении перпендикулярно ул. Рабоче-Крестьянская, протяженность границы – 20,23 м.

Внутренними границами зоны являются утвержденные приказами министерства культуры Красноярского края от 13.11.2013 № 528 и от 23.12.2013 № 645 границы территорий объектов культурного наследия: федерального значения «Ансамбль Успенской церкви», 1793–1819 гг., ул. Рабоче-Крестьянская, 116; регионального значения «Дом жилой», 2-я пол. XIX в., ул. Рабоче-Крестьянская, 118; «Комплекс деревянных домов», ул. Рабоче-Крестьянская, 118, ул. Рабоче-Крестьянская, 121, ул. Рабоче-Крестьянская, 123; «Дом Калашникова», III-я четв. XIX в., ул. Рабоче-Крестьянская, 114; регионального значения «Магазин Хнюнина», кон. XIX в.: здание магазина, ворота», ул. Рабоче-Крестьянская, 112; «Дом Борзецовой», II-я пол. XIX в., ул. Рабоче-Крестьянская, 110.

Координаты поворотных точек границы зоны ООЗ-25Ф  
(система координат – местная № 167 (г. Енисейск))

№ поворотной точки	Координаты характерных точек в местной системе координат (МСК-167)		Координаты характерных точек во Всемирной геодезической системе координат (WGS-84)		Площадь, м <sup>2</sup>
	X	Y	северной широты	восточной долготы	
1	904197.76	57833.51	58°27'15,47358"N	92°09'39,91176"E	25005±53
2	904184.4	57934.64	58°27'15,08259"N	92°09'46,15735"E	
3	904181.06	57961.37	58°27'14,98541"N	92°09'47,80798"E	
4	904211.26	57966.46	58°27'15,96342"N	92°09'48,09863"E	
5	904208.69	57987.08	58°27'15,88866"N	92°09'49,37197"E	
6	904207.79	57997.04	58°27'15,86358"N	92°09'49,98676"E	
7	904303.47	58008.98	58°27'18,96046"N	92°09'50,64956"E	
8	904262.83	58106.26	58°27'17,68617"N	92°09'56,67878"E	
9	904233.89	58187.77	58°27'16,78359"N	92°10'01,72661"E	
10	904211.13	58220.23	58°27'16,06105"N	92°10'03,74538"E	
11	904186.94	58202.64	58°27'15,27227"N	92°10'02,67932"E	
12	904170.09	58197.55	58°27'14,72569"N	92°10'02,37836"E	
13	904150.67	58194.42	58°27'14,09684"N	92°10'02,20021"E	
14	904139.22	58192.57	58°27'13,72607"N	92°10'02,09489"E	
15	904139.71	58188.65	58°27'13,74034"N	92°10'01,85283"E	
16	904131.27	58187.82	58°27'13,46725"N	92°10'01,80810"E	
17	904147.31	58055.55	58°27'13,93257"N	92°09'53,64063"E	
18	904118.44	58054.14	58°27'12,99901"N	92°09'53,57582"E	
19	904119.48	58047.06	58°27'13,02978"N	92°09'53,13850"E	
20	904120.62	58033.7	58°27'13,06125"N	92°09'52,31391"E	
21	904120.12	58024.08	58°27'13,04123"N	92°09'51,72117"E	
22	904121.88	58024.32	58°27'13,09820"N	92°09'51,73462"E	
23	904122.17	58022.11	58°27'13,10669"N	92°09'51,59814"E	

24	904128.73	58022.89	58°27'13,31900"N	92°09'51,64120"E	
25	904130.14	58011.34	58°27'13,35993"N	92°09'50,92800"E	
26	904132.13	58011.58	58°27'13,42433"N	92°09'50,94127"E	
27	904132.37	58009.59	58°27'13,43129"N	92°09'50,81839"E	
28	904057.08	58000.13	58°27'10,99435"N	92°09'50,29288"E	
29	904059.6	57979.13	58°27'11,06734"N	92°09'48,99620"E	
30	904123.59	57987.17	58°27'13,13853"N	92°09'49,44281"E	
31	904123.82	57981.63	58°27'13,14374"N	92°09'49,10106"E	
32	904125.02	57971.12	58°27'13,17829"N	92°09'48,45214"E	
33	904159.37	57973.4	58°27'14,28929"N	92°09'48,56636"E	
34	904177.77	57830.62	58°27'14,82640"N	92°09'39,74896"E	

Графическое изображение границы зоны ООЗ-25Ф



25.1. Единая зона регулирования застройки и хозяйственной деятельности объектов культурного наследия:

федерального значения «Ансамбль Успенской церкви», 1793–1819 гг., ул. Рабоче-Крестьянская, 116;

регионального значения: «Дом Борзецовой, II-я пол. XIX в.», ул. Рабоче-Крестьянская, 110; «Магазин Хнюнина, кон. XIX в.: здание магазина; ворота», ул. Рабоче-Крестьянская, 112; «Дом Калашникова, III-я четв. XIX в.», ул. Рабоче-Крестьянская, 114; «Дом жилой, 2-я пол. XIX в.», ул. Рабоче-Крестьянская, 118; «Комплекс деревянных домов», ул. Рабоче-Крестьянская, 118, ул. Рабоче-Крестьянская, 121, ул. Рабоче-Крестьянская, 123; «Усадьба Аблина (дерево), кон. XIX в.: жилой дом; ворота», пер. Марковского, 6; «Дом, в котором с 1909 г. жил, находясь в ссылке, активный участник Самарской, Тульской, Петербургской, Московской, Красноярской партийных



организаций Шлихтер Александр Григорьевич, впоследствии крупный учёный экономист, народный комиссар УССР, вице-президент Академии наук УССР», ул. Иоффе, 7; «Дом, в котором в 1915–1916 годах жили ссыльные члены большевистской фракции IV Государственной Думы – Г.И. Петровский, А.Е. Бадаев, Н.Р. Самойлов, Н.Р. Шагов», ул. Иоффе, 13 (далее – зона ОЗРЗ 1-25Ф\*).

Внешние границы:

участок 1:

северная граница от поворотной точки 1 до поворотной точки 8 идет в юго-восточном направлении с перегибами в поворотных точках 2, 3, 4, 5, 6, 7, повторяет границу поймы реки Енисей, далее от поворотной точки 8 до поворотной точки 11, с перегибами в точках 9, 10, проходит граница в направлении на юго-восток и совпадает с линией края дорожного полотна улицы Ленина. Протяженность границы – 472,91 м;

восточная граница от поворотной точки 11 до поворотной точки 22, с перегибами в поворотных точках 12–21, проходит в юго-западном направлении вдоль восточных границ земельных участков с кадастровыми номерами 24:47:0010129:3, 24:47:0010129:28, 24:47:0010129:1, затем на северо-запад до поворотной точки 23, далее до поворотной точки 33 в юго-западном направлении вдоль западных границ земельных участков с кадастровыми номерами 24:47:0010130:13, 24:47:0010130:179. Протяженность границы 281,69 м;

южная граница от поворотной точки 33 до поворотной точки 36, имея перегибы в поворотных точках 34, 35, проходит в северо-западном направлении по южной границе земельного участка с кадастровым номером 24:47:0010130:3, затем в юго-западном направлении до поворотной точки 38, имея перегиб в поворотной точке 37, далее до поворотной точки 40, имея перегиб в поворотной точке 39 в северо-западном направлении, до поворотной точки 41 в юго-западном направлении вдоль восточной границы земельного участка с кадастровым номером 24:47:0010127:34 и до поворотной точки 43, имея перегиб в поворотной точке 42, идет проходя по южным границам земельных участков с кадастровыми номерами 24:47:0010127:34, 24:47:0010127:12, 24:47:0010127:13, 24:47:0010127:30, 24:47:0010127:10, протяженность границы – 517,81 м;

западная граница от поворотной точки 43 до поворотной точки 46, имея перегиб в поворотной точке 45, проходит в северо-восточном направлении вдоль западных границ земельных участков с кадастровыми номерами 24:47:0010127:10, 24:47:0010127:27, далее до поворотной точки 46 в северо-западном направлении перпендикулярно ул. Иоффе и затем до поворотной точки 48, имея перегиб в поворотной точке 47, далее до поворотной точки 49 на северо-запад, затем проходит до поворотной точки 1 в северо-восточном направлении вдоль ул. Вейнбаума по западной границе земельного участка с кадастровым номером 24:47:0010125:2, протяженность границы – 305,91 м;

участок 2:

северная граница от поворотной точки 1 до поворотной точки 3, имея перегиб в поворотной точке 2, проходит в юго-восточном направлении по северным границам земельных участков с кадастровыми номерами 24:47:0010245:63, 24:47:0010245:23, 24:47:0010245:62, 24:47:0010245:2, протяженность границы – 143,87 м;

восточная граница от поворотной точки 3 до поворотной точки 4 проходит в юго-западном направлении вдоль восточной границы земельного участка с кадастровым номером 24:47:0010245:2, далее до поворотной точки 6, имея перегиб в поворотной точке 5, идет в юго-восточном направлении по части северной границы земельного участка с кадастровым номером 24:47:0010245:8, затем в юго-западном направлении до поворотной точки 7 по восточным границам земельных участков с кадастровыми номерами 24:47:0010245:8, 24:47:0010245:1, протяженность границы – 115,04 м;

южная граница от поворотной точки 7 до поворотной точки 8 в северо-западном направлении, протяженность границы – 160,68 м;

западная граница от поворотной точки 8 до поворотной точки 1 идет в северо-восточном направлении по западной границе земельного участка с кадастровым номером 24:47:0010245:7, протяженность границы – 96,01 м;

участок 3:

северная граница от поворотной точки 1 до поворотной точки 2 проходит в юго-восточном направлении, далее до поворотной точки 3 в юго-западном направлении, затем до поворотной точки 4 в юго-восточном направлении, до поворотной точки 5 в юго-западном направлении, до поворотной точки 6 в юго-восточном направлении, в юго-западном направлении до поворотной точки 7, далее до поворотной точки 8 в северо-восточном направлении, затем до поворотной точки 10, имея перегиб в поворотной точке 9 в юго-восточном направлении, повторяя северную границу земельного участка с кадастровым номером 24:47:0010248:1, далее до поворотной точки 11 в северо-восточном направлении и до поворотной точки 12 в юго-восточном направлении по северным границам земельных участков с кадастровыми номерами 24:47:0010248:23, 24:47:0010248:86, протяженность границы – 218,59 м;

восточная граница от поворотной точки 12 до поворотной точки 15, имея перегибы в поворотных точках 13, 14, идет в юго-западном направлении по линии восточного фасада объекта культурного наследия по пер. Марковского, 6, протяженность границы – 96,20 м;

южная граница от поворотной точки 15 до поворотной точки 16 идет в северо-западном направлении по южным границам земельных участков с кадастровыми номерами 24:47:0010248:11, 24:47:0010248:10, протяженность границы – 179,55 м;

западная граница от поворотной точки 16 до поворотной точки 1 проходит в северо-восточном направлении по западным границам земельных участков с кадастровыми номерами 24:47:0010248:10, 24:47:0010248:24, 24:47:0010248:1, протяженность границы – 75,88 м.

Внутренними границами зоны являются утвержденные приказами министерства культуры Красноярского края от 23.12.2013 № 645, 646 границы

территорий объектов культурного наследия: регионального значения «Дом, в котором в 1915–1916 годах жили ссыльные члены большевистской фракции IV Государственной Думы – Г.И. Петровский, А.Е. Бадаев, Н.Р. Самойлов, Н.Р. Шагов», ул. Иоффе, 9 (ул. Иоффе, 13); регионального значения «Усадьба Аблина (дерево), кон. XIX в.: жилой дом, ворота», пер. Марковского, 6; регионального значения «Дом, в котором с 1909 г. жил, находясь в ссылке, активный участник Самарской, Тульской, Петербургской, Московской, Красноярской партийных организаций Шлихтер Александр Григорьевич, впоследствии крупный учёный экономист, народный комиссар УССР, вице-президент Академии наук УССР», ул. Петровского, 23 (ул. Иоффе, 7).

Координаты поворотных точек границы зоны ОЗРЗ 1-25Ф  
(система координат – местная № 167 (г. Енисейск))

№ поворотной точки	Координаты характерных точек в местной системе координат (МСК-167)		Координаты характерных точек во Всемирной геодезической системе координат (WGS-84)		Площадь, м <sup>2</sup>
	Х	У	северной широты	восточной долготы	
Участок 1					
1	904501.01	57861.37	58°27'25,28490"N	92°09'41,39622"E	96174± 21
2	904505.35	57881.73	58°27'25,43337"N	92°09'42,64831"E	
3	904493.7	57900.5	58°27'25,06444"N	92°09'43,81465"E	
4	904491.33	57909.9	58°27'24,99164"N	92°09'44,39608"E	
5	904491.5	57950.68	58°27'25,01355"N	92°09'46,91049"E	
6	904486.64	57970.76	58°27'24,86457"N	92°09'48,15238"E	
7	904479.81	57984.12	58°27'24,64922"N	92°09'48,98141"E	
8	904459.81	57996.3	58°27'24,00778"N	92°09'49,74779"E	
9	904437.63	58126.41	58°27'23,34324"N	92°09'57,78744"E	
10	904434.84	58138.6	58°27'23,25797"N	92°09'58,54121"E	
11	904392.51	58309.38	58°27'21,95834"N	92°10'09,10384"E	
12	904376.91	58305.82	58°27'21,45278"N	92°10'08,89622"E	
13	904375.89	58309.75	58°27'21,42138"N	92°10'09,13932"E	
14	904367.76	58307.65	58°27'21,15781"N	92°10'09,01603"E	
15	904367.51	58308.67	58°27'21,15014"N	92°10'09,07912"E	
16	904332.29	58300.16	58°27'20,00854"N	92°10'08,58125"E	
17	904330.71	58305.14	58°27'19,95946"N	92°10'08,88951"E	
18	904330.01	58305.31	58°27'19,93691"N	92°10'08,90053"E	
19	904317.64	58302.46	58°27'19,53601"N	92°10'08,73423"E	
20	904304.79	58301.49	58°27'19,12035"N	92°10'08,68422"E	
21	904293.34	58299.86	58°27'18,74967"N	92°10'08,59245"E	
22	904269.78	58293.65	58°27'17,98580"N	92°10'08,22751"E	
23	904284.5	58242.25	58°27'18,44096"N	92°10'05,04707"E	
24	904259.16	58231.21	58°27'17,61763"N	92°10'04,38571"E	
25	904240.83	58225.52	58°27'17,02298"N	92°10'04,04887"E	
26	904237.04	58234.98	58°27'16,90429"N	92°10'04,63504"E	
27	904233.03	58232.58	58°27'16,77374"N	92°10'04,49013"E	
28	904234.88	58229.55	58°27'16,83231"N	92°10'04,30189"E	
29	904230.64	58226.94	58°27'16,69424"N	92°10'04,14420"E	

30	904228.8	58229.86	58°27'16,63595"N	92°10'04,32565"E	
31	904225.27	58227.46	58°27'16,52091"N	92°10'04,18037"E	
32	904224.97	58228.44	58°27'16,51161"N	92°10'04,24102"E	
33	904211.44	58219.78	58°27'16,07089"N	92°10'03,71740"E	
34	904233.89	58187.77	58°27'16,78359"N	92°10'01,72661"E	
35	904262.83	58106.26	58°27'17,68617"N	92°09'56,67878"E	
36	904303.47	58008.98	58°27'18,96046"N	92°09'50,64956"E	
37	904261.79	58003.78	58°27'17,61140"N	92°09'50,36091"E	
38	904207.78	57997.04	58°27'15,86326"N	92°09'49,98677"E	
39	904208.71	57987.08	58°27'15,88931"N	92°09'49,37195"E	
40	904211.26	57966.46	58°27'15,96342"N	92°09'48,09863"E	
41	904181.06	57961.37	58°27'14,98541"N	92°09'47,80798"E	
42	904184.4	57934.64	58°27'15,08259"N	92°09'46,15735"E	
43	904197.76	57833.51	58°27'15,47358"N	92°09'39,91176"E	
44	904260.46	57841.04	58°27'17,50289"N	92°09'40,32779"E	
45	904295.8	57843.7	58°27'18,64604"N	92°09'40,46460"E	
46	904325.93	57843.64	58°27'19,61972"N	92°09'40,43771"E	
47	904365.02	57846.91	58°27'20,88430"N	92°09'40,60925"E	
48	904395.39	57851.33	58°27'21,86755"N	92°09'40,85842"E	
49	904402.95	57847.92	58°27'22,11049"N	92°09'40,64234"E	
<b>Участок 2</b>					
1	904177.77	57830.62	58°27'14,82640"N	92°09'39,74896"E	15201±81
2	904164.69	57931.96	58°27'14,44454"N	92°09'46,00725"E	
3	904159.37	57973.4	58°27'14,28929"N	92°09'48,56636"E	
4	904125.02	57971.12	58°27'13,17829"N	92°09'48,45214"E	
5	904123.82	57981.68	58°27'13,14376"N	92°09'49,10415"E	
6	904123.59	57987.17	58°27'13,13853"N	92°09'49,44281"E	
7	904059.6	57979.13	58°27'11,06734"N	92°09'48,99620"E	
8	904082.34	57820.07	58°27'11,73815"N	92°09'39,17196"E	
<b>Участок 3</b>					
1	904132.37	58009.59	58°27'13,43129"N	92°09'50,81839"E	15083± 84
2	904132.13	58011.58	58°27'13,42433"N	92°09'50,94127"E	
3	904130.14	58011.34	58°27'13,35993"N	92°09'50,92800"E	
4	904128.73	58022.89	58°27'13,31900"N	92°09'51,64120"E	
5	904122.17	58022.11	58°27'13,10669"N	92°09'51,59814"E	
6	904121.88	58024.32	58°27'13,09820"N	92°09'51,73462"E	
7	904120.12	58024.08	58°27'13,04123"N	92°09'51,72117"E	
8	904120.62	58033.7	58°27'13,06125"N	92°09'52,31391"E	
9	904119.48	58047.06	58°27'13,02978"N	92°09'53,13850"E	
10	904118.44	58054.14	58°27'12,99901"N	92°09'53,57582"E	
11	904147.31	58055.55	58°27'13,93257"N	92°09'53,64063"E	
12	904131.27	58187.82	58°27'13,46725"N	92°10'01,80810"E	
13	904081.01	58182.87	58°27'11,84102"N	92°10'01,54131"E	
14	904053.63	58180.17	58°27'10,95510"N	92°10'01,39577"E	
15	904035.52	58178.39	58°27'10,36913"N	92°10'01,29986"E	
16	904057.08	58000.13	58°27'10,99435"N	92°09'50,29288"E	

## Графическое изображение границы зоны ОЗРЗ 1-25Ф



25.2. Зона охраняемого природного ландшафта объекта культурного наследия федерального значения «Ансамбль Успенской церкви», 1793–1819 гг., ул. Рабоче-Крестьянская, 116 (далее – зона Л 1-25Ф\*).

Северная граница от поворотной точки 1 до поворотной точки 10, с перегибами в точках 2–9, идёт вдоль берега р. Енисей в юго-восточном направлении, затем от поворотной точки 10 до поворотной точки 14 граница идет в северо-восточном направлении, имея перегибы в поворотных точках 11–13, протяженность границы – 320,016 м.

Восточная граница от поворотной точки 14 до поворотной точки 17, с перегибами в точках 15, 16, проходит в юго-западном направлении, протяжённость границы – 95,628 м.

Южная граница от поворотной точки 17 до поворотной точки 18 идёт параллельно ул. Ленина в северо-западном направлении, затем от поворотной точки 18, с перегибами в точках 19–24, граница продолжает идти в северо-

западном направлении до поворотной точки 25, протяжённость границы – 296,933 м.

Западная граница от поворотной точки 25 до поворотной точки 1 идёт в северо-восточном направлении, протяжённость границы – 102,692 м.

Координаты поворотных точек границы зоны Л 1-25Ф  
(система координат – местная № 167 (г. Енисейск))

№ поворотной точки	Координаты характерных точек в местной системе координат (МСК-167)		Координаты характерных точек во Всемирной геодезической системе координат (WGS-84)		Площадь, м <sup>2</sup>
	X	Y	северной широты	восточной долготы	
1	904602.84	57874.59	58°27'27,8496"N	92°09'42,0948"E	1074 ± 0
2	904609.56	57894.38	58°27'28,0764"N	92°09'43,308"E	
3	904607.06	57907.53	58°27'28,0008"N	92°09'44,1216"E	
4	904595.84	57921.68	58°27'27,6444"N	92°09'45,0036"E	
5	904582.35	57964.55	58°27'27,2232"N	92°09'47,6568"E	
6	904574.69	57985.44	58°27'26,9856"N	92°09'48,9528"E	
7	904563.69	57986.06	58°27'26,6292"N	92°09'48,996"E	
8	904557.50	57982.55	58°27'26,4276"N	92°09'48,7872"E	
9	904553.63	57990.95	58°27'26,3052"N	92°09'49,3056"E	
10	904545.12	58037.30	58°27'26,0496"N	92°09'52,1712"E	
11	904553.17	58054.50	58°27'26,316"N	92°09'53,226"E	
12	904555.38	58105.40	58°27'26,4096"N	92°09'56,3616"E	
13	904557.22	58121.95	58°27'26,4744"N	92°09'57,3804"E	
14	904564.00	58160.71	58°27'26,7084"N	92°09'59,7672"E	
15	904516.46	58155.57	58°27'25,1712"N	92°09'59,4864"E	
16	904469.25	58145.75	58°27'23,6412"N	92°09'58,9176"E	
17	904434.84	58138.60	58°27'22,5252"N	92°09'58,5036"E	
18	904459.81	57996.30	58°27'23,2776"N	92°09'49,7088"E	
19	904479.81	57984.12	58°27'23,9184"N	92°09'48,942"E	
20	904486.64	57970.76	58°27'24,1344"N	92°09'48,114"E	
21	904491.50	57950.68	58°27'24,282"N	92°09'46,872"E	
22	904491.33	57909.90	58°27'24,2604"N	92°09'44,3556"E	
23	904493.70	57900.50	58°27'24,3324"N	92°09'43,776"E	
24	904505.35	57881.73	58°27'24,7032"N	92°09'42,6096"E	
25	904501.01	57861.37	58°27'24,5556"N	92°09'41,3568"E	

## Графическое изображение зоны Л 1-25Ф



26. Охранная зона объекта культурного наследия регионального значения «Татарская мечеть», 1892 г., ул. Бограда, 41 (далее – зона ОЗ-29Р\*).

Внешние границы:

северная граница от поворотной точки 1 до поворотной точки 3, с перегибом в поворотной точке 2, проходит в юго-восточном направлении и совпадает с линией застройки по улице Бограда, протяженность границы – 225,20 м;

восточная граница от поворотной точки 3 до точки 4, в направлении на юго-запад проходит граница и совпадает с линией застройки по улице Бабкина, протяженность границы – 143,67 м;

южная граница от поворотной точки 4 до поворотной точки 30, с перегибами в точках 5–29, проходит в направлении на северо-запад и совпадает с границами территорий объектов культурного наследия по ул. Бабкина, 38, 41, а также с границами земельного участка с кадастровым номером 24:47:0010264:1, протяженность границы – 357,82 м;

западная граница от поворотной точки 30 до точки 1, в направлении на северо-восток, от пересечения линии застройки по улице Бограда и улице Худзинского до линии застройки на противоположной стороне улицы Бограда, протяженность границы – 23,30 м.

Внутренними границами охранной зоны являются утвержденные приказом министерства культуры Красноярского края от 23.12.2013 № 646 границы территорий объектов культурного наследия: регионального значения

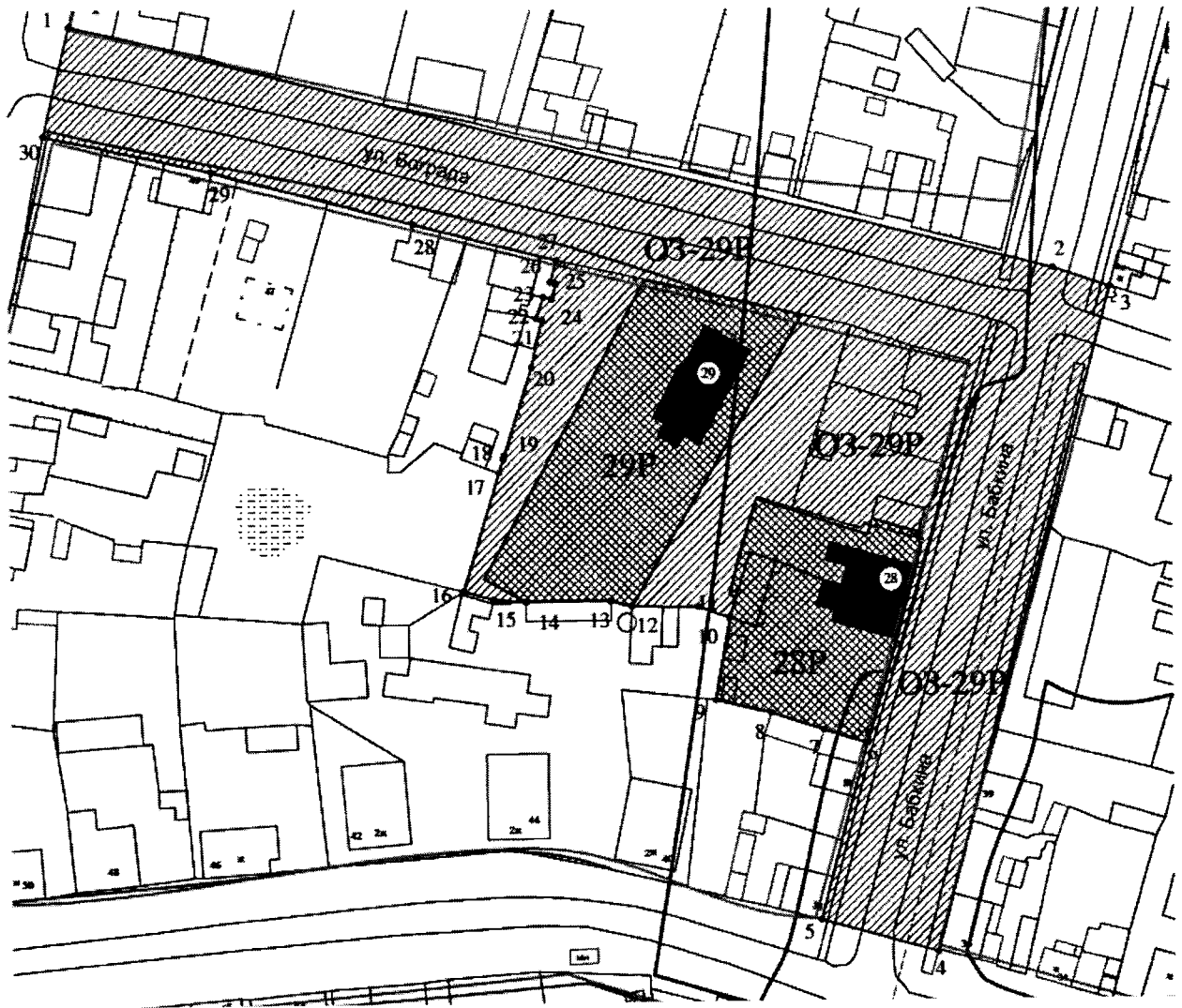
«Жилой дом», кон. XIX в., ул. Бабкина, 38; регионального значения «Татарская мечеть», 1892 г., ул. Богдада, 41.

Координаты поворотных точек границы зоны ОЗ-29Р  
(система координат – местная № 167 (г. Енисейск))

№ поворотной точки	Координаты характерных точек в местной системе координат (МСК-167)		Координаты характерных точек во Всемирной геодезической системе координат (WGS-84)		Площадь, м <sup>2</sup>
	X	Y	северной широты	восточной долготы	
1	903755.31	58263.46	58°27'01,34765"N	92°10'06,75852"E	10908 ± 29
2	903704.42	58469.96	58°26'59,78543"N	92°10'19,52784"E	
3	903700.46	58481.83	58°26'59,66218"N	92°10'20,26263"E	
4	903561.39	58445.09	58°26'55,15323"N	92°10'18,10331"E	
5	903568.32	58420.54	58°26'55,36740"N	92°10'16,58461"E	
6	903605.46	58430.42	58°26'56,57159"N	92°10'17,16546"E	
7	903608.33	58421.42	58°26'56,66076"N	92°10'16,60845"E	
8	903611.97	58410.35	58°26'56,77398"N	92°10'15,92324"E	
9	903614.72	58398.71	58°26'56,85821"N	92°10'15,20357"E	
10	903631.82	58401.73	58°26'57,41203"N	92°10'15,37675"E	
11	903634.21	58395.17	58°26'57,48665"N	92°10'14,97052"E	
12	903634.43	58381.22	58°26'57,48820"N	92°10'14,11036"E	
13	903635.64	58376.71	58°26'57,52551"N	92°10'13,83141"E	
14	903635.63	58358.96	58°26'57,51810"N	92°10'12,73717"E	
15	903636.11	58352.14	58°26'57,53089"N	92°10'12,31636"E	
16	903637.91	58345.89	58°26'57,58657"N	92°10'11,92969"E	
17	903662.64	58353.44	58°26'58,38878"N	92°10'12,37631"E	
18	903665.37	58354.31	58°26'58,47735"N	92°10'12,42786"E	
19	903666.21	58354.57	58°26'58,50460"N	92°10'12,44325"E	
20	903684.52	58360.4	58°26'59,09865"N	92°10'12,78873"E	
21	903694.22	58362.61	58°26'59,41301"N	92°10'12,91759"E	
22	903694.57	58361.41	58°26'59,42384"N	92°10'12,84334"E	
23	903699	58363	58°26'59,56764"N	92°10'12,93799"E	
24	903698.57	58364.75	58°26'59,55444"N	92°10'13,04621"E	
25	903701.7	58365.63	58°26'59,65594"N	92°10'13,09807"E	
26	903702.05	58364.51	58°26'59,66681"N	92°10'13,02876"E	
27	903706.6	58365.76	58°26'59,81435"N	92°10'13,10236"E	
28	903714.18	58335.72	58°27'00,04732"N	92°10'11,24465"E	
29	903725.08	58293.4	58°27'00,38268"N	92°10'08,62735"E	
30	903732.67	58257.93	58°27'00,61378"N	92°10'06,43486"E	



## Графическое изображение границы зоны ОЗ-29Р



26.1 Зона регулирования застройки и хозяйственной деятельности объекта культурного наследия регионального значения «Татарская мечеть», 1892 г., ул. Богграда, 41 (далее – зона ЗРЗ 1-29Р\*).

участок 1:

северная граница от поворотной точки 1 до поворотной точки 23, с перегибами в точках 2–22, проходит в юго-восточном направлении и совпадает с линией застройки по улице Богграда, частично с границами территорий объектов культурного наследия по ул. Богграда, 38 и 41, а также с границами земельного участка с кадастровым номером 24:47:0010264:1. Протяженность границы – 293,86 м;

восточная граница от поворотной точки 23 до поворотной точки 24 проходит в юго-западном направлении и совпадает с линией застройки по улице Бабкина, затем граница идет на юго-восток до поворотной точки 25 и далее в юго-западном направлении до поворотной точки 27 вдоль западных границ земельных участков с кадастровыми номерами 24:47:0010276:5, 24:47:0010276:19, имея перегиб в точке 26. Протяженность границы – 124,43 м;

южная граница проходит от поворотной точки 27 до поворотной точки 28 в северо-западном направлении, затем до поворотной точки 29 граница с направлением на юго-запад совпадает с линией застройки по улице Крупской, далее в северо-западном направлении до поворотной точки 30 вдоль западной границы земельного участка с кадастровым номером 24:47:0010265:22, затем в юго-западном направлении до поворотной точки 31. Протяженность границы – 243,70 м;

западная граница идет от поворотной точки до точки 31 до поворотной точки 1, с перегибами в поворотных точках 32, 33, 34, 35, в направлении на северо-восток и совпадает с линией застройки по улице Худзинского. Протяженность границы – 218,26 м;

участок 2:

северная граница от поворотной точки 1 до поворотной точки 2 проходит в юго-восточном направлении и совпадает с линией застройки по улице Богграда, захватывая проезжую часть. Протяженность границы – 238,22 м;

восточная граница идет от поворотной точки 2 до поворотной точки 3 в направлении на юго-запад и совпадает с линией застройки по улице Партизанская. Протяженность границы – 138,89 м;

южная граница идет от поворотной точки 3 до поворотной точки 4, в направлении на северо-запад и совпадает с линией застройки по улице Каурова. Протяженность границы – 194,88 м;

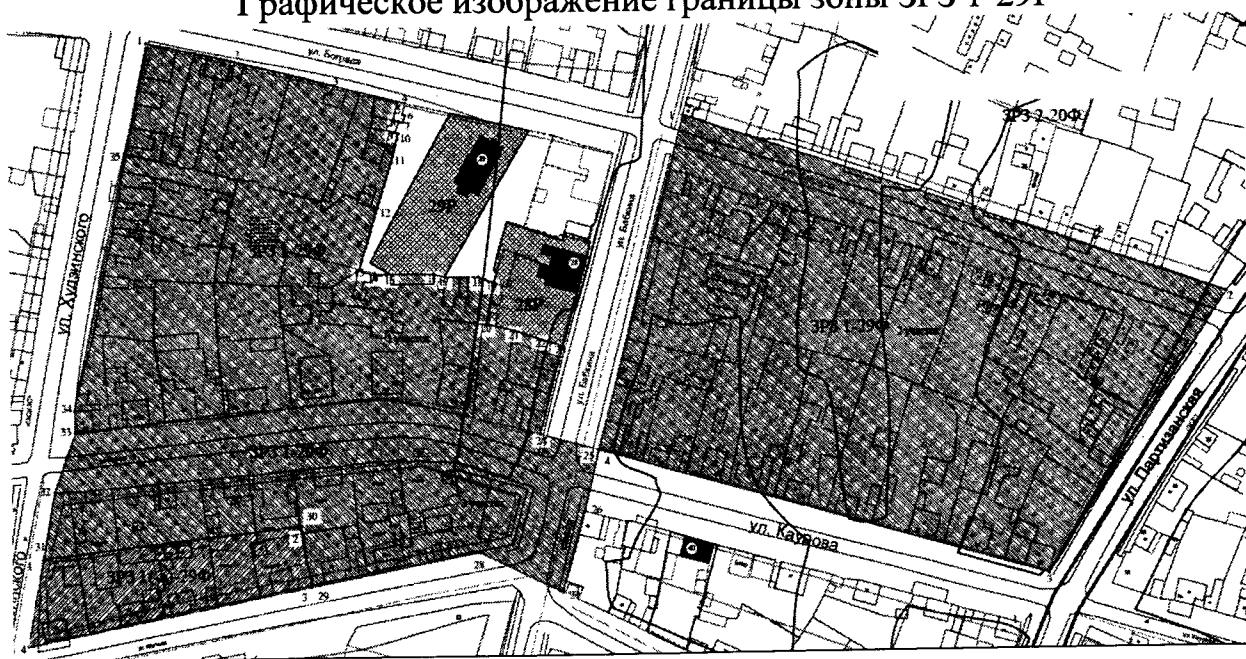
западная граница идет от поворотной точки 4 до поворотной точки 1 в северо-восточном направлении и совпадает с линией застройки по улице Бабкина. Протяженность границы – 143,85 м.

Координаты поворотных точек границы зоны ЗРЗ 1-29Р  
(система координат – местная № 167 (г. Енисейск))

№ поворотной точки	Координаты характерных точек в местной системе координат (МСК-167)		Координаты характерных точек во Всемирной геодезической системе координат (WGS-84)		Площадь, м <sup>2</sup>
	X	Y	северной широты	восточной долготы	
Участок 1					
1	903732.67	58257.93	58°27'00,61378"N	92°10'06,43486"E	32751 ± 77
2	903725.08	58293.4	58°27'00,38268"N	92°10'08,62735"E	
3	903714.32	58335.2	58°27'00,05164"N	92°10'11,21249"E	
4	903706.61	58365.75	58°26'59,81467"N	92°10'13,10174"E	
5	903702.01	58364.5	58°26'59,66551"N	92°10'13,02818"E	
6	903701.7	58365.63	58°26'59,65594"N	92°10'13,09807"E	
7	903698.57	58364.75	58°26'59,55444"N	92°10'13,04621"E	
8	903698.97	58362.99	58°26'59,56667"N	92°10'12,93740"E	
9	903694.57	58361.41	58°26'59,42384"N	92°10'12,84334"E	
10	903694.22	58362.61	58°26'59,41301"N	92°10'12,91759"E	
11	903685.17	58360.59	58°26'59,11973"N	92°10'12,79995"E	
12	903662.64	58353.44	58°26'58,38878"N	92°10'12,37631"E	
13	903637.91	58345.89	58°26'57,58657"N	92°10'11,92969"E	
14	903636.11	58352.14	58°26'57,53089"N	92°10'12,31636"E	

15	903635.64	58358.94	58°26'57,51842"N	92°10'12,73593"E	
16	903635.64	58376.71	58°26'57,52551"N	92°10'13,83141"E	
17	903634.43	58381.22	58°26'57,48820"N	92°10'14,11036"E	
18	903634.21	58395.17	58°26'57,48665"N	92°10'14,97052"E	
19	903631.82	58401.73	58°26'57,41203"N	92°10'15,37675"E	
20	903614.73	58398.68	58°26'56,85852"N	92°10'15,20172"E	
21	903611.97	58410.35	58°26'56,77398"N	92°10'15,92324"E	
22	903608.33	58421.41	58°26'56,66075"N	92°10'16,60783"E	
23	903605.47	58430.42	58°26'56,57191"N	92°10'17,16545"E	
24	903568.32	58420.54	58°26'55,36740"N	92°10'16,58461"E	
25	903561.39	58445.09	58°26'55,15323"N	92°10'18,10331"E	
26	903536.18	58438.74	58°26'54,33599"N	92°10'17,73101"E	
27	903503.06	58429.13	58°26'53,26182"N	92°10'17,16376"E	
28	903519.79	58394.48	58°26'53,78867"N	92°10'15,01500"E	
29	903506.28	58324.18	58°26'53,32402"N	92°10'10,69158"E	
30	903531.34	58320.20	58°26'54,13230"N	92°10'10,42714"E	
31	903519.75	58212.56	58°26'53,71471"N	92°10'03,80039"E	
32	903546.72	58217.49	58°26'54,58827"N	92°10'04,08371"E	
33	903571.31	58226.54	58°26'55,38657"N	92°10'04,62285"E	
34	903580.56	58226.23	58°26'55,68538"N	92°10'04,59668"E	
35	903686.94	58248.39	58°26'59,13211"N	92°10'05,88162"E	
<b>Участок 2</b>					
1	903700.43	58481.83	58°26'59,66121"N	92°10'20,26265"E	30046 ± 46
2	903624.64	58707.67	58°26'57,30158"N	92°10'34,24274"E	
3	903507.87	58632.48	58°26'53,49811"N	92°10'29,69581"E	
4	903561.39	58445.09	58°26'55,15323"N	92°10'18,10331"E	

Графическое изображение границы зоны ЗРЗ 1-29Р



26.2. Зона регулирования застройки и хозяйственной деятельности объекта культурного наследия регионального значения «Татарская мечеть», 1892 г., ул. Бограда, 41 (далее – зона ЗРЗ 1(-а)-29Р\*).

Северная граница проходит от поворотной точки 1 до поворотной точки 2 в северо-восточном направлении, протяженность границы – 108,26 м.

Восточная граница от поворотной точки 2 до точки 3 идет в направлении на юго-восток вдоль западной границы земельного участка с кадастровым номером 24:47:0010265:22, протяженность границы – 25,38 м.


Южная граница идет от поворотной точки 3 до поворотной точки 4 в юго-западном направлении и совпадает с линией застройки по улице Крупской, протяженность границы – 120,39 м.

Западная граница от поворотной точки 4 до поворотной точки 1 проходит в северо-восточном направлении по ул. Худзинского, протяженность границы – 36,80 м.

Координаты поворотных точек границы зоны ЗРЗ 1(-а)-29Р  
(система координат – местная № 167 (г. Енисейск))

№ поворотной точки	Координаты характерных точек в местной системе координат (МСК-167)		Координаты характерных точек во Всемирной геодезической системе координат (WGS-84)		Площадь, м <sup>2</sup>
	X	Y	северной широты	восточной долготы	
1	903519.75	58212.56	58°26'53,71471"N	92°10'03,80039"E	3436 ± 46
2	903531.34	58320.20	58°26'54,13230"N	92°10'10,42714"E	
3	903506.28	58324.18	58°26'53,32402"N	92°10'10,69158"E	
4	903483.55	58205.95	58°26'52,54219"N	92°10'03,42054"E	

Графическое изображение границы зоны ЗРЗ 1(-а)-29Р



26.3. Зона регулирования застройки и хозяйственной деятельности объекта культурного наследия регионального значения «Татарская мечеть», 1892 г., ул. Богда, 41 (далее – зона ЗРЗ 2-29Р\*).

Северная граница проходит от поворотной точки 1 до поворотной точки 3 в юго-восточном направлении с перегибом в поворотной точке 2 вдоль линии застройки ул. Богда с захватом проезжей части, протяженность границы – 193,52 м.

Восточная граница от поворотной точки 3 до поворотной точки 11 идет в направлении на юго-запад вдоль границы поймы реки Мельничная с перегибами в поворотных точках 4–10, протяженность границы – 160,91 м.

Южная граница проходит от поворотной точки 11 до поворотной точки 13 в направлении на северо-запад и совпадает с линией застройки по улице Каурова и захватывает проезжую часть улицы, протяженность границы – 272,71 м.

Западная граница от поворотной точки 13 до поворотной точки 1, имея перегиб в поворотной точке 14, проходит в северо-восточном направлении по ул. Партизанская с захватом проезжей части, протяженность границы – 194,34 м.

Координаты поворотных точек границы зоны ЗРЗ 2-29Р  
(система координат – местная № 167 (г. Енисейск))

№ поворотной точки	Координаты характерных точек в местной системе координат (МСК-167)		Координаты характерных точек во Всемирной геодезической системе координат (WGS-84)		Площадь, м <sup>2</sup>
	X	Y	северной широты	восточной долготы	
1	903624.64	58707.67	58°26'57,30158"N	92°10'34,24274"E	38880 ± 23
2	903611.28	58740.38	58°26'56,88278"N	92°10'36,26933"E	
3	903551.98	58914.38	58°26'55,03513"N	92°10'47,04065"E	
4	903546.13	58914.14	58°26'54,84598"N	92°10'47,03026"E	
5	903536.11	58915.02	58°26'54,52251"N	92°10'47,09205"E	
6	903491.47	58924.04	58°26'53,08344"N	92°10'47,68168"E	
7	903479.44	58922.88	58°26'52,69421"N	92°10'47,61922"E	
8	903459.76	58917.29	58°26'52,05600"N	92°10'47,28942"E	
9	903444.19	58910.50	58°26'51,55015"N	92°10'46,88257"E	
10	903427.15	58899.77	58°26'50,99523"N	92°10'46,23394"E	
11	903403.00	58882.35	58°26'50,20790"N	92°10'45,17827"E	
12	903481.72	58666.98	58°26'52,66671"N	92°10'31,84237"E	
13	903490.18	58624.41	58°26'52,92322"N	92°10'29,21172"E	
14	903507.87	58632.48	58°26'53,49811"N	92°10'29,69581"E	

## Графическое изображение границы зоны ЗРЗ 2-29Р



26.4. Зона регулирования застройки и хозяйственной деятельности объекта культурного наследия регионального значения «Татарская мечеть», 1892 г., ул. Бограда, 41 (далее – зона ЗРЗ 2(-а)-29Р\*).

Северная граница проходит от поворотной точки 1 до поворотной точки 3 в юго-восточном направлении с перегибом в точке 2 вдоль линии застройки ул. Каурова, протяженность границы – 272,71 м.

Восточная граница от поворотной точки 3 до точки 4 в направлении на юго-запад проходит вдоль границы поймы реки Мельничная с захватом проезжей части ул. Горького, протяженность границы – 109,03 м.

Южная граница проходит от поворотной точки 4 до поворотной точки 5, с направлением на северо-запад, совпадает с линией застройки по улице Крупской, протяженность границы – 246,61 м.

Западная граница от поворотной точки 5 до поворотной точки 1 проходит в северо-восточном направлении по линии застройки ул. Партизанская с захватом проезжей части, протяженность границы – 73,35 м.

Координаты поворотных точек границы зоны ЗРЗ 2(-а)-29Р  
(система координат – местная № 167 (г. Енисейск))

№ поворотной точки	Координаты характерных точек в местной системе координат (МСК-167)		Координаты характерных точек во Всемирной геодезической системе координат (WGS-84)		Площадь, м <sup>2</sup>
	Х	У	северной широты	восточной долготы	
1	903490.18	58624.41	58°26'52,92322"N	92°10'29,21172"E	23864 ± 49
2	903481.72	58666.98	58°26'52,66671"N	92°10'31,84237"E	
3	903403.00	58882.35	58°26'50,20790"N	92°10'45,17827"E	
4	903316.37	58816.15	58°26'47,38214"N	92°10'41,16271"E	
5	903423.44	58593.99	58°26'50,75431"N	92°10'27,38700"E	

Графическое изображение границы зоны ЗРЗ 2(-а)-29Р



26.5. Зона охраняемого природного ландшафта объекта культурного наследия регионального значения «Татарская мечеть», 1892 г., ул. Бограда, 41 (далее – зона Л 1-29Р\*).

Северная граница от поворотной точки 1 до поворотной точки 2 проходит в юго-восточном направлении, пересекая руч. Захаров, протяженность границы – 72,902 м.

Восточная граница от поворотной точки 2 до поворотной точки 8, имея перегибы в точках 3–7, проходит в юго-восточном направлении, затем от поворотной точки 8 до поворотной точки 11, имея перегибы в точках 9, 10, граница идет в юго-западном направлении, протяжённость границы – 336,271 м.

Южная граница от поворотной точки 11 до поворотной точки 12 проходит в северо-западном направлении вдоль ул. Крупской, протяженность границы – 53,303 м.

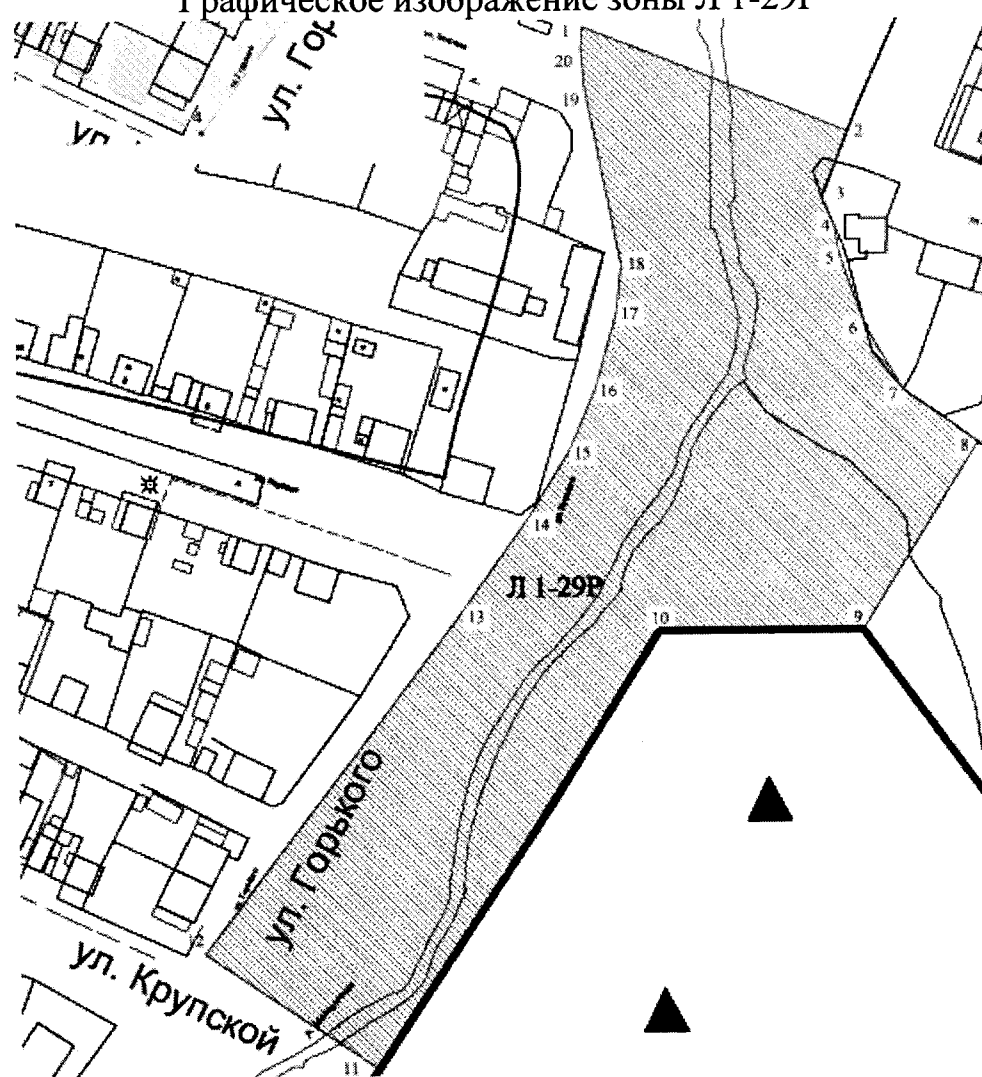
Западная граница от поворотной точки 12 до поворотной точки 15, имея перегибы в точках 13, 14, проходит в северо-восточном направлении вдоль ул. Горького, затем от поворотной точки 15 до поворотной точки 1, имея перегибы в точках 16–20, граница идет в северо-западном направлении, протяжённость границы – 269,936 м.

Координаты поворотных точек границы зоны Л 1-29Р  
(система координат – местная № 167 (г. Енисейск))

№ поворотной точки	Координаты характерных точек в местной системе координат (МСК-167)		Координаты характерных точек во Всемирной геодезической системе координат (WGS-84)		Площадь, м <sup>2</sup>
	X	Y	северной широты	восточной долготы	
1	903551.98	58914.38	58°26'54,3048"N	92°10'47,0028"E	±0
2	903525.00	58982.11	58°26'53,4588"N	92°10'51,1968"E	
3	903508.32	58975.46	58°26'52,9188"N	92°10'50,8008"E	
4	903501.00	58978.52	58°26'52,6812"N	92°10'50,9952"E	
5	903493.12	58979.99	58°26'52,4292"N	92°10'51,0888"E	
6	903475.29	58986.41	58°26'51,8532"N	92°10'51,4992"E	
7	903459.05	58996.03	58°26'51,3312"N	92°10'52,104"E	
8	903445.70	59015.00	58°26'50,91"N	92°10'53,2848"E	
9	903398.12	58985.46	58°26'49,3584"N	92°10'51,4992"E	
10	903398.11	58933.10	58°26'49,3404"N	92°10'48,27"E	
11	903286.73	58860.45	58°26'45,7116"N	92°10'43,878"E	
12	903316.37	58816.15	58°26'46,6512"N	92°10'41,124"E	
13	903403.00	58882.35	58°26'49,4772"N	92°10'45,138"E	
14	903427.15	58899.77	58°26'50,2656"N	92°10'46,1964"E	
15	903444.19	58910.50	58°26'50,82"N	92°10'46,8444"E	
16	903459.76	58917.29	58°26'51,324"N	92°10'47,2512"E	
17	903479.44	58922.88	58°26'51,9648"N	92°10'47,5788"E	
18	903491.47	58924.04	58°26'52,3536"N	92°10'47,6436"E	
19	903536.11	58915.02	58°26'53,79"N	92°10'47,0532"E	
20	903546.13	58914.14	58°26'54,114"N	92°10'46,992"E	



## Графическое изображение зоны Л 1-29Р



27. Охранная зона объекта культурного наследия регионального значения «Усадьба, кон. XIX в.: дом жилой; флигель», ул. Ванеева, 5, 7 (далее – зона ОЗ-31Р\*).

Северная граница от поворотной точки 1 до поворотной точки 2 проходит в юго-восточном направлении, протяженность границы – 11,16 м.

Восточная граница от поворотной точки 2 до поворотной точки 6, имея перегибы в поворотных точках 3, 4, 5, идет в юго-западном направлении вдоль линии фасада ОКН 31Р, протяженность границы – 61,76 м.

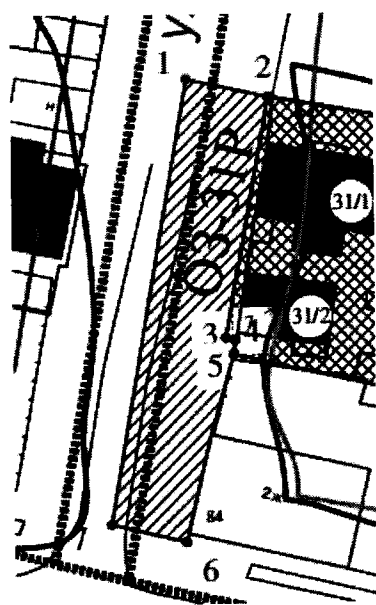
Южная граница от поворотной точки 6 до поворотной точки 7 проходит в северо-западном направлении, протяженность границы – 10,29 м.

Западная граница от поворотной точки 7 до поворотной точки 1 идет в северо-восточном направлении по оси ул. Ванеева, протяженность границы – 60,34 м.

Координаты поворотных точек границы зоны ОЗ-31 Р  
(система координат – местная № 167 (г. Енисейск))

№ поворотной точки	Координаты характерных точек в местной системе координат (МСК-167)		Координаты характерных точек во Всемирной геодезической системе координат (WGS-84)		Площадь, м <sup>2</sup>
	X	Y	северной широты	восточной долготы	
1	904096.48	59719.42	58°27'12,94667"N	92°11'36,26610"E	672 ± 78
2	904094.03	59730.31	58°27'12,87172"N	92°11'36,93935"E	
3	904061.81	59724.41	58°27'11,82817"N	92°11'36,59942"E	
4	904061.52	59725.69	58°27'11,81930"N	92°11'36,67855"E	
5	904059.6	59725.44	58°27'11,75715"N	92°11'36,66456"E	
6	904048.94	59722.36	58°27'11,41146"N	92°11'36,48255"E	
7	904034.66	59718.95	58°27'10,94865"N	92°11'36,28287"E	

Графическое изображение границы зоны ОЗ-31Р



28. Охранная зона объекта культурного наследия регионального значения «Дом Коневского (камень, дерево)», кон. XIX в., ул. Ванеева, 6 (далее – зона ОЗ-32Р\*).

Северная граница от поворотной точки 1 до поворотной точки 2 в юго-восточном направлении, протяженность границы – 11,89 м.

Восточная граница от поворотной точки 2 до поворотной точки 3 идет в юго-западном направлении по оси ул. Ванеева, протяженность границы – 58,15 м.

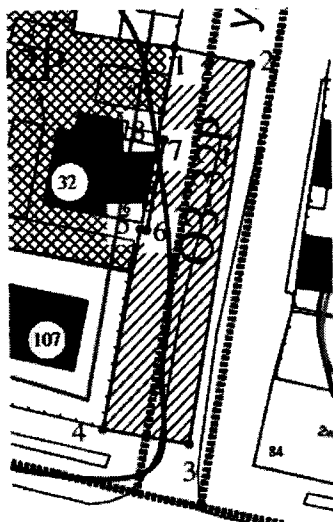
Южная граница от поворотной точки 3 до поворотной точки 4 идет в северо-западном направлении, протяженность границы – 13,31 м.

Западная граница от поворотной точки 4 до поворотной точки 1, имея перегибы в поворотных точках 5, 6, 7, 8, проходит в северо-восточном направлении вдоль линии фасада объекта культурного наследия по ул. Ванеева, 6, протяженность границы – 60,47 м.

Координаты поворотных точек границы зоны ОЗ-32Р  
(система координат – местная № 167 (г. Енисейск))

№ поворотной точки	Координаты характерных точек в местной системе координат (МСК-167)		Координаты характерных точек во Всемирной геодезической системе координат (WGS-84)		Площадь, м <sup>2</sup>
	X	Y	северной широты	восточной долготы	
1	904099.09	59707.81	58°27'13,02652"N	92°11'35,54835"E	722 ± 76
2	904096.48	59719.42	58°27'12,94667"N	92°11'36,26610"E	
3	904039.21	59709.32	58°27'11,09195"N	92°11'35,68577"E	
4	904041.58	59696.21	58°27'11,16346"N	92°11'34,87572"E	
5	904071.71	59702.24	58°27'12,13951"N	92°11'35,22519"E	
6	904071.51	59703.24	58°27'12,13344"N	92°11'35,28700"E	
7	904085.16	59706.04	58°27'12,57565"N	92°11'35,44953"E	
8	904085.36	59705.06	58°27'12,58174"N	92°11'35,38896"E	

Графическое изображение границы зоны ОЗ-32Р



Зона регулирования застройки и хозяйственной деятельности объекта культурного наследия регионального значения «Дом Коневского (камень, дерево)», кон. XIX в., ул. Ванеева, 6 (далее – зона ЗРЗ 1-32Р\*).

Северная граница от поворотной точки 1 до поворотной точки 2 идет в юго-восточном направлении, далее до поворотной точки 3 в юго-западном направлении, далее в юго-восточном направлении до поворотной точки 4, затем в юго-западном направлении до поворотной точки 5 и до поворотной точки 6 в юго-восточном направлении, протяженность границы – 70,96 м.

Восточная граница от поворотной точки 6 до поворотной точки 7 проходит по линии застройки в юго-западном направлении, протяженность границы – 24,04 м.

Южная граница от поворотной точки 7 до поворотной точки 8 идет в северо-западном направлении вдоль линии застройки по ул. Ленина, протяженность границы – 50,03 м.

Западная граница от поворотной точки 8 до поворотной точки 1 идет в северо-восточном направлении перпендикулярно линии застройки, протяженность границы – 44,02 м.

Координаты поворотных точек границы зоны ЗРЗ 1-32Р  
(система координат – местная № 167 (г. Енисейск))

№ поворотной точки	Координаты характерных точек в местной системе координат (МСК-167)		Координаты характерных точек во Всемирной геодезической системе координат (WGS-84)		Площадь, м <sup>2</sup>
	X	Y	северной широты	восточной долготы	
1	904096.26	59657.75	58°27'12,91563"N	92°11'32,46396"E	1535 ± 51
2	904094.76	59664.63	58°27'12,86982"N	92°11'32,88926"E	
3	904090.89	59663.61	58°27'12,74436"N	92°11'32,82924"E	
4	904088.56	59676.47	58°27'12,67405"N	92°11'33,62385"E	
5	904070.98	59672.66	58°27'12,10444"N	92°11'33,40197"E	
6	904065.16	59700.93	58°27'11,92733"N	92°11'35,14927"E	
7	904041.58	59696.21	58°27'11,16346"N	92°11'34,87572"E	
8	904053.42	59647.6	58°27'11,52722"N	92°11'31,86990"E	

Графическое изображение границы зоны ЗРЗ 1-32Р



29. Охранная зона объекта культурного наследия регионального значения «Здание винного склада», кон. XIX в., ул. Вейнбаума, 10 (далее – зона ОЗ-33Р\*).

Северная граница от поворотной точки 1 до поворотной точки 2 проходит в направлении на юго-восток. Протяженность границы – 19,92 м.

Восточная граница от поворотной точки 2 до точки 4, с перегибом в точке 3, проходит граница, в юго-западном направлении и совпадает с линией застройки по улице Вейнбаума. Протяженность границы – 99,25 м.

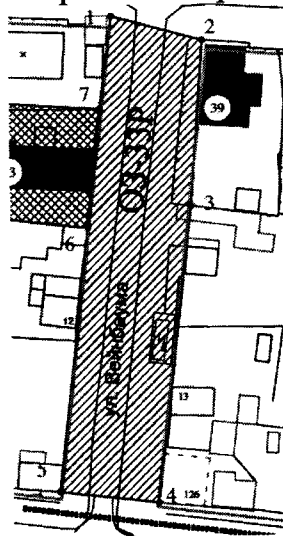
Южная граница от поворотной точки 4 до точки 5 идет в северо-западном направлении, до противоположной линии застройки по улице Вейнбаума. Протяженность границы – 21,16 м.

Западная граница от поворотной точки 5 до точки 1, с перегибами в точках 6 и 7, проходит граница, в северо-восточном направлении и совпадает с линией застройки по улице Вейнбаума. Протяженность границы – 101,36 м.

Координаты поворотных точек границы зоны ОЗ-33Р  
(система координат – местная № 167 (г. Енисейск))

№ поворотной точки	Координаты характерных точек в местной системе координат (МСК-167)		Координаты характерных точек во Всемирной геодезической системе координат (WGS-84)		Площадь, м <sup>2</sup>
	X	Y	северной широты	восточной долготы	
1	904301.05	57824.48	58°27'18,80795"N	92°09'39,27549"E	2105 ± 86
2	904295.8	57843.7	58°27'18,64604"N	92°09'40,46460"E	
3	904260.46	57841.04	58°27'17,50289"N	92°09'40,32779"E	
4	904197.76	57833.51	58°27'15,47358"N	92°09'39,91176"E	
5	904200.4	57812.51	58°27'15,55043"N	92°09'38,61495"E	
6	904256.13	57819.03	58°27'17,35408"N	92°09'38,97404"E	
7	904281.55	57821.71	58°27'18,17665"N	92°09'39,11971"E	

Графическое изображение границы зоны ОЗ-33Р



Зона регулирования застройки и хозяйственной деятельности объекта культурного наследия регионального значения «Здание винного склада», кон. XIX в., ул. Вейнбаума, 10 (далее – зона ЗРЗ 1-33Р\*).

Северная граница от поворотной точки 1 до поворотной точки 2, проходит граница в направлении на восток и совпадает с линией застройки по улице Иоффе. Протяженность границы – 41,33 м.

Восточная граница от поворотной точки 2 до поворотной точки 11, с перегибами в поворотных точках 3–10, проходит в юго-западном направлении и частично совпадает с линией территории объекта культурного наследия по ул. Вейнбаума, 10. Протяженность границы – 161,52 м.

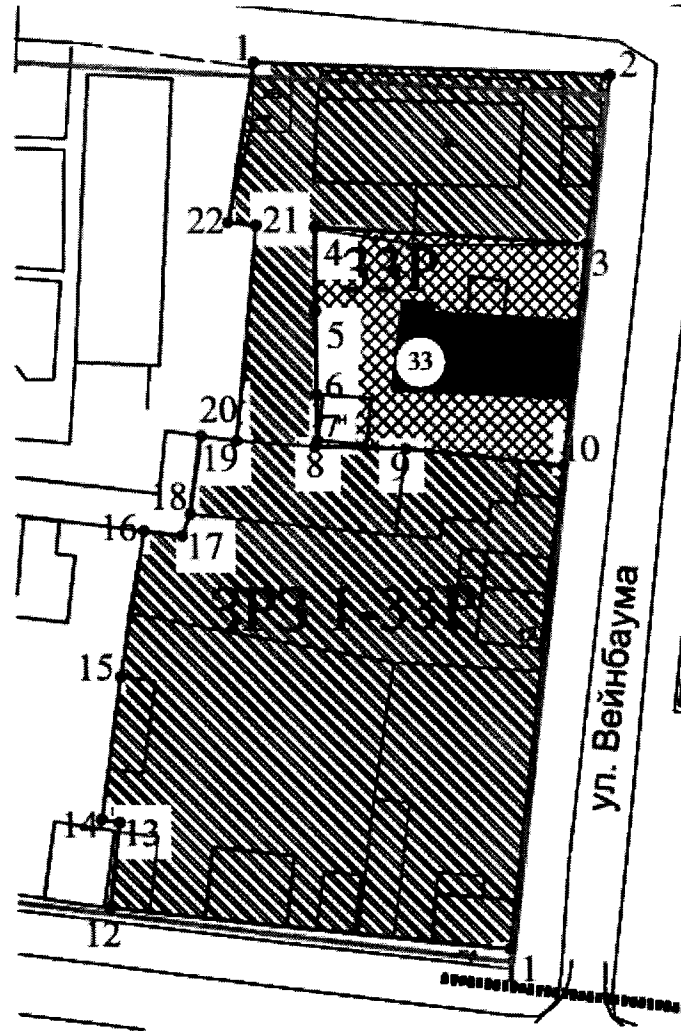
Южная граница от поворотной точки 11 до поворотной точки 12 идет в северо-западном направлении и совпадает с линией застройки по улице Рабоче-Крестьянская. Протяженность границы – 46,68 м.

Западная граница от поворотной точки 12 до поворотной точки 1, имея перегибы в поворотных точках 13–22, проходит в северо-восточном направлении. Протяженность границы – 112,45 м.

Координаты поворотных точек границы зоны ЗРЗ 1-33Р  
(система координат – местная № 167 (г. Енисейск))

№ поворотной точки	Координаты характерных точек в местной системе координат (МСК-167)		Координаты характерных точек во Всемирной геодезической системе координат (WGS-84)		Площадь, м <sup>2</sup>
	X	Y	северной широты	восточной долготы	
1	904302.61	57783.18	58°27'18,84169"N	92°09'36,72781"E	3596 ± 50
2	904301.05	57824.48	58°27'18,80795"N	92°09'39,27549"E	
3	904281.55	57821.71	58°27'18,17665"N	92°09'39,11971"E	
4	904283.68	57790.19	58°27'18,23276"N	92°09'37,17462"E	
5	904274.11	57790.24	58°27'17,92351"N	92°09'37,18507"E	
6	904264.52	57790.36	58°27'17,61364"N	92°09'37,19986"E	
7	904259.29	57790.39	58°27'17,44464"N	92°09'37,20574"E	
8	904258.57	57790.17	58°27'17,42128"N	92°09'37,19273"E	
9	904258.25	57800.6	58°27'17,41515"N	92°09'37,83606"E	
10	904256.13	57819.03	58°27'17,35408"N	92°09'38,97404"E	
11	904200.4	57812.51	58°27'15,55043"N	92°09'38,61495"E	
12	904205.54	57766.12	58°27'15,69780"N	92°09'35,75074"E	
13	904215.38	57767.25	58°27'16,01626"N	92°09'35,81283"E	
14	904215.7	57765.18	58°27'16,02576"N	92°09'35,68495"E	
15	904232.19	57767.47	58°27'16,55959"N	92°09'35,81344"E	
16	904248.94	57770.26	58°27'17,10203"N	92°09'35,97255"E	
17	904248.39	57774.69	58°27'17,08604"N	92°09'36,24612"E	
18	904250.88	57775.63	58°27'17,16689"N	92°09'36,30215"E	
19	904259.77	57776.95	58°27'17,45472"N	92°09'36,37669"E	
20	904259.25	57781.04	58°27'17,43957"N	92°09'36,62927"E	
21	904283.9	57783.36	58°27'18,23711"N	92°09'36,75332"E	
22	904284.23	57780.17	58°27'18,24649"N	92°09'36,55638"E	

## Графическое изображение зоны ЗРЗ 1-33Р



30. Охранная зона объекта культурного наследия регионального значения «Флигель Кобычева», 1837 г., ул. Горького, 6 (далее – зона ОЗ-34Р\*).

Северная граница от поворотной точки 1 до точки 8, с перегибами в точках 2–7, идет в юго-восточном направлении, частично совпадает с границами территории объекта культурного наследия по ул. Горького, 6, и упирается в ограждение набережной реки Мельничной. Протяженность границы – 63,05 м.

Восточная граница от поворотной точки 8 до поворотной точки 11, с перегибами в точках 9 и 10, граница проходит в юго-западном направлении, повторяя линию ограждения набережной реки Мельничная. Протяженность границы – 28,34 м.

Южная граница от поворотной точки 11 до поворотной точки 15, с перегибами в точках 12–14, направлена на северо-запад и совпадает с границей земельного участка с кадастровым номером 24:47:0010279:12. Протяженность границы – 40,85 м.

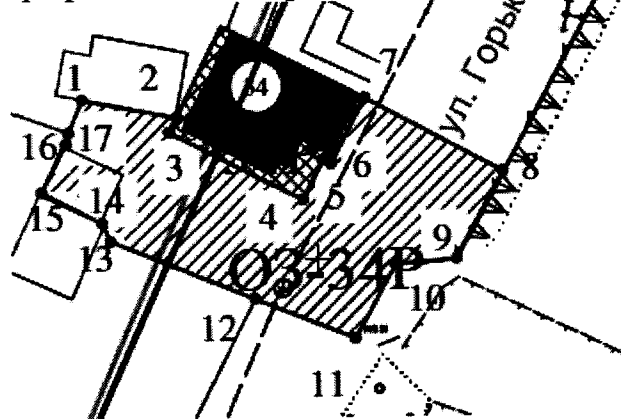
Западная граница от поворотной точки 15 до поворотной точки 1, с перегибами в точках 16 и 17, проходит в северо-восточном направлении и

совпадает с границей земельного участка с кадастровым номером 24:47:0010279:12. Протяженность границы – 11,68 м.

Координаты поворотных точек границы зоны ОЗ-34Р  
(система координат – местная № 167 (г. Енисейск))

№ поворотной точки	Координаты характерных точек в местной системе координат (МСК-167)		Координаты характерных точек во Всемирной геодезической системе координат (WGS-84)		Площадь, м <sup>2</sup>
	X	Y	северной широты	восточной долготы	
1	904118.56	59122.63	58°27'13,42729"N	92°10'59,45410"E	784 ± 04
2	904116.51	59133.55	58°27'13,36532"N	92°11'00,12892"E	
3	904114.84	59132.7	58°27'13,31102"N	92°11'00,07776"E	
4	904106.96	59148.31	58°27'13,06249"N	92°11'01,04611"E	
5	904111.58	59150.62	58°27'13,21270"N	92°11'01,18508"E	
6	904111.14	59151.49	58°27'13,19883"N	92°11'01,23905"E	
7	904118.67	59155.41	58°27'13,44371"N	92°11'01,47510"E	
8	904110.12	59171.42	58°27'13,17368"N	92°11'02,46861"E	
9	904099.88	59165.96	58°27'12,84062"N	92°11'02,13963"E	
10	904099.28	59159.01	58°27'12,81850"N	92°11'01,71158"E	
11	904090.77	59154.25	58°27'12,54161"N	92°11'01,42447"E	
12	904095.4	59142.68	58°27'12,68670"N	92°11'00,70765"E	
13	904102.13	59125.86	58°27'12,89759"N	92°10'59,66556"E	
14	904104.43	59124.85	58°27'12,97152"N	92°10'59,60156"E	
15	904104.45	59124.71	58°27'12,97211"N	92°10'59,59292"E	
16	904107.94	59117.87	58°27'13,08221"N	92°10'59,16858"E	
17	904113.51	59120.71	58°27'13,26333"N	92°10'59,33951"E	

Графическое изображение границы зоны ОЗ-34Р



Зона охраняемого природного ландшафта объекта культурного наследия регионального значения «Флигель Кобычева», 1837 г., ул. Горького, 6 (далее – зона Л 1-34Р\*).

Северная граница от поворотной точки 1 до поворотной точки 2 проходит в юго-восточном направлении, протяженность границы – 37,118 м.

Восточная граница от поворотной точки 2 до поворотной точки 3 проходит в юго-западном направлении, протяжённость границы – 24,970 м.



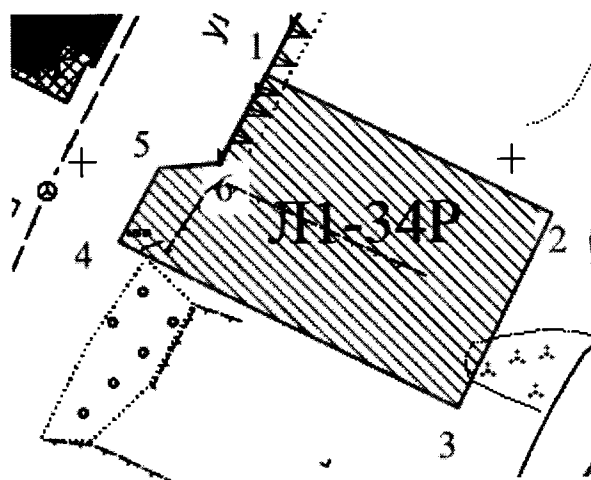
Южная граница от поворотной точки 3 до поворотной точки 4 проходит в северо-западном направлении параллельно ул. Кирова, протяженность границы – 43,891 м.

Западная граница от поворотной точки 4 до поворотной точки 1 проходит в северо-восточном направлении вдоль ул. Горького с перегибами в точках 5, 6, протяжённость границы – 28,316 м.

Координаты поворотных точек границы зоны Л 1-34Р  
(система координат – местная № 167 (г. Енисейск))

№ поворотной точки	Координаты характерных точек в местной системе координат (МСК-167)		Координаты характерных точек во Всемирной геодезической системе координат (WGS-84)		Площадь, м <sup>2</sup>
	X	Y	северной широты	восточной долготы	
1	904110.12	59171.42	58°27'12,4416"N	92°11'02,4288"E	±0
2	904093.61	59204.67	58°27'11,9232"N	92°11'04,4916"E	
3	904071.24	59193.56	58°27'11,196"N	92°11'03,822"E	
4	904090.77	59154.25	58°27'11,8116"N	92°11'01,3848"E	
5	904099.28	59159.01	58°27'12,0888"N	92°11'01,6728"E	
6	904099.91	59165.98	58°27'12,1104"N	92°11'02,1012"E	

Графическое изображение зоны Л 1-34Р



31. Охранная зона объекта культурного наследия регионального значения «Пакгауз Бородкина», сер. XIX в., ул. Горького, 12 (далее – зона ОЗ-35Р\*).

Внешние границы:

северная граница от поворотной точки 1 до поворотной точки 2 идет в юго-восточном направлении, затем до поворотной точки 3 в северо-восточном направлении и поворачивает до поворотной точки 4 в юго-восточном направлении, далее до поворотной точки 5 проходит в северо-восточном направлении и затем в юго-восточном направлении до поворотной точки 6, идет в северо-восточном направлении, делает поворот в поворотной

точке 7 и идет до поворотной точки 8 в юго-восточном направлении, протяженность границы – 82,41 м;

восточная граница от поворотной точки 8 до поворотной точки 9 проходит в юго-западном направлении, протяженность границы – 70,74 м;

южная граница от поворотной точки 9 до поворотной точки 10 идет в северо-западном направлении по оси ул. Рабоче-Крестьянская, протяженность границы – 36,17 м;

западная граница от поворотной точки 10 до поворотной точки 1 проходит в северо-восточном направлении, протяженность границы – 43,09 м.

Внутренними границами охранной зоны являются утвержденные приказом министерства культуры Красноярского края от 23.12.2013 № 646 границы территории объекта культурного наследия регионального значения «Пакгауз Бородкина», сер. XIX в., ул. Горького, 12.

Координаты поворотных точек границы зоны ОЗ-35Р  
(система координат – местная № 167 (г. Енисейск))

№ поворотной точки	Координаты характерных точек в местной системе координат (МСК-167)		Координаты характерных точек во Всемирной геодезической системе координат (WGS-84)		Площадь, м <sup>2</sup>
	X	Y	северной широты	восточной долготы	
1	903980.92	59043.2	58°27'08,94795"N	92°10'54,66009"E	2055 ± 63
2	903979.69	59048.09	58°27'08,91012"N	92°10'54,96250"E	
3	903993.07	59053.64	58°27'09,34470"N	92°10'55,29464"E	
4	903991.47	59057.81	58°27'09,29464"N	92°10'55,55294"E	
5	904005.8	59063.47	58°27'09,75997"N	92°10'55,89115"E	
6	904001	59075.19	58°27'09,60945"N	92°10'56,61733"E	
7	904003.04	59076.08	58°27'09,67573"N	92°10'56,67067"E	
8	903991.43	59101.64	58°27'09,31058"N	92°10'58,25525"E	
9	903929.47	59067.52	58°27'07,29480"N	92°10'56,19811"E	
10	903939.13	59032.66	58°27'07,59327"N	92°10'54,04164"E	



земельного участка с кадастровым номером 24:47:0010280:5, далее идет в юго-восточном направлении до поворотной точки 22, проходя по северной границе земельного участка с кадастровым номером 24:47:0010280:2, далее до поворотной точки 23 в северо-восточном направлении, затем в северо-западном направлении до поворотной точки 24 по части южной границы земельного участка с кадастровым номером 24:47:0010280:89 (24:47:0000000:3212(22)) и до поворотной точки 1 по западной границе того же земельного участка в северо-восточном направлении, протяженность границы – 168,82 м;

участок 2:

северная граница от поворотной точки 1 до поворотной точки 2 проходит в юго-восточном направлении по линии застройки ул. Кирова, протяженность границы – 50,26 м;

восточная граница от поворотной точки 2 до поворотной точки 7, имея перегибы в поворотных точках 3, 4, 5, 6, идет в юго-западном направлении, проходя по западной границе земельного участка с кадастровым номером 24:47:0010402:5, протяженность границы – 143,67 м;

южная граница от поворотной точки 7 до поворотной точки 8 проходит в северо-западном направлении по оси ул. Рабоче-Крестьянская, протяженность границы – 65,09 м;

западная граница от поворотной точки 8 до поворотной точки 1 идет в северо-восточном направлении вдоль ул. Горького, протяженность границы – 141,65 м.

**Координаты поворотных точек границы зоны ЗРЗ 1-35Р  
(система координат – местная № 167 (г. Енисейск))**

№ поворотной точки	Координаты характерных точек в местной системе координат (МСК-167)		Координаты характерных точек во Всемирной геодезической системе координат (WGS-84)		Площадь, м <sup>2</sup>
	X	Y	северной широты	восточной долготы	
<b>Участок 1</b>					
1	904058.48	59026.71	58°27'11,44796"N	92°10'53,58519"E	6679 ± 60
2	904032.04	59121.92	58°27'10,63094"N	92°10'59,47516"E	
3	903991.43	59101.64	58°27'09,31058"N	92°10'58,25525"E	
4	904003.05	59076.08	58°27'09,67605"N	92°10'56,67067"E	
5	904001	59075.19	58°27'09,60945"N	92°10'56,61733"E	
6	904005.8	59063.47	58°27'09,75997"N	92°10'55,89115"E	
7	903991.47	59057.81	58°27'09,29464"N	92°10'55,55294"E	
8	903993.07	59053.64	58°27'09,34470"N	92°10'55,29464"E	
9	903979.69	59048.09	58°27'08,91012"N	92°10'54,96250"E	
10	903980.92	59043.2	58°27'08,94795"N	92°10'54,66009"E	
11	903988.37	59013.68	58°27'09,17709"N	92°10'52,83448"E	
12	903956.85	59004.83	58°27'08,15497"N	92°10'52,31252"E	
13	903965.52	58974.3	58°27'08,42314"N	92°10'50,42373"E	
14	903974.85	58976.84	58°27'08,72565"N	92°10'50,57332"E	
15	903972.11	58986.92	58°27'08,64108"N	92°10'51,19685"E	

16	903979.11	58989.64	58°27'08,86837"N	92°10'51,35929"E	
17	903983.32	58978.09	58°27'08,99987"N	92°10'50,64402"E	
18	903991.28	58980.98	58°27'09,25825"N	92°10'50,81622"E	
19	903989.9	58984.79	58°27'09,21516"N	92°10'51,05216"E	
20	904016.5	58994.59	58°27'10,07865"N	92°10'51,63638"E	
21	904023.92	58997.33	58°27'10,31952"N	92°10'51,79974"E	
22	904015.94	59025.06	58°27'10,07255"N	92°10'53,51540"E	
23	904031.1	59029.46	58°27'10,56421"N	92°10'53,77530"E	
24	904034.81	59019.42	58°27'10,68015"N	92°10'53,15350"E	
Участок 2					
1	904016.68	59220.33	58°27'10,17316"N	92°11'05,55407"E	8356 ± 55
2	904008.08	59269.85	58°27'09,91464"N	92°11'08,61361"E	
3	903938.33	59254.79	58°27'07,65462"N	92°11'07,73722"E	
4	903906.88	59239.85	58°27'06,63240"N	92°11'06,83963"E	
5	903907.7	59236.98	58°27'06,65777"N	92°11'06,66207"E	
6	903892.3	59230.6	58°27'06,15759"N	92°11'06,28024"E	
7	903874.83	59226.91	58°27'05,59157"N	92°11'06,06581"E	
8	903887.14	59162.99	58°27'05,96432"N	92°11'02,11579"E	

### Графическое изображение границы зоны ЗРЗ 1-35Р



31.2. Зона охраняемого природного ландшафта объекта культурного наследия регионального значения «Пакгауз Бородкина», сер. XIX в., ул. Горького, 12 (далее – зона Л 1-35Р\*).

Северная граница от поворотной точки 1 до поворотной точки 3 проходит в северо-восточном направлении, пересекая р. Мельничная, с перегибами в точке 2, протяженность границы – 99,603 м.

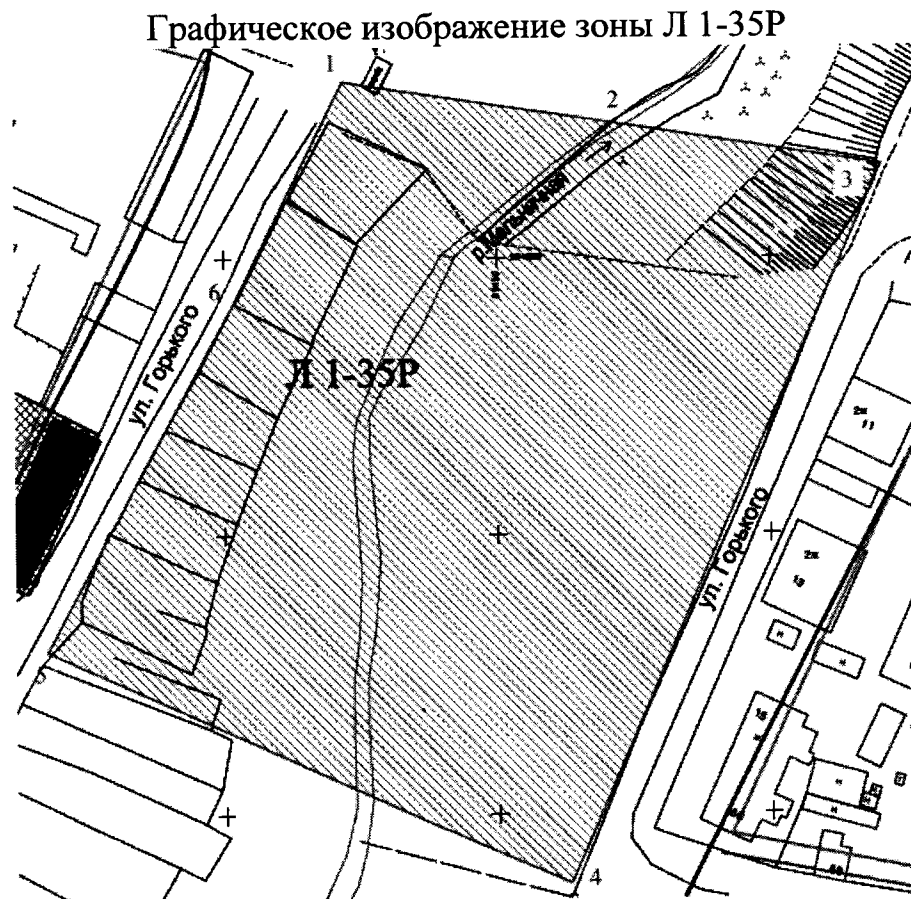
Восточная граница от поворотной точки 3 до поворотной точки 4 проходит вдоль ул. Горького в юго-западном направлении, протяжённость границы – 141,660 м.

Южная граница от поворотной точки 4 до поворотной точки 5 проходит в северо-западном направлении перпендикулярно ул. Горького, протяженность границы – 104,438 м.

Западная граница от поворотной точки 5 до поворотной точки 1 проходит в северо-восточном направлении с перегибом в точке 6 вдоль ул. Горького, протяжённость границы – 116,133 м.

Координаты поворотных точек границы зоны Л 1-35Р  
(система координат – местная № 167 (г. Енисейск))

№ поворотной точки	Координаты характерных точек в местной системе координат (МСК-167)		Координаты характерных точек во Всемирной геодезической системе координат (WGS-84)		Площадь, м <sup>2</sup>
	X	Y	северной широты	восточной долготы	
1	904032.04	59121.92	58°27'09.9"N	92°10'59.4372"E	±0
2	904024.48	59170.33	58°27'09.6732"N	92°11'02.4252"E	
3	904016.68	59220.33	58°27'09.4428"N	92°11'05.514"E	
4	903887.14	59162.99	58°27'05.2344"N	92°11'02.076"E	
5	903929.47	59067.52	58°27'06.5628"N	92°10'56.1576"E	
6	903991.43	59101.64	58°27'08.5788"N	92°10'58.2168"E	



32. Охранная зона объекта культурного наследия регионального значения «Здание, где в городской больнице в 1828–1830 гг. лечились декабристы Шаховской Федор Петрович и Бобрищев-Пушкин Николай Сергеевич и где

умерли Якубович Александр Иванович (1796–1845 гг.), декабрист, и Димитров Н.М., большевик», Красноярский край, г. Енисейск, ул. Декабристов, 1 (далее – зона ОЗ(-а)-36Р\*).

Внешние границы:

северная граница от поворотной точки 1 до поворотной точки 2 проходит в северо-восточном направлении, далее до поворотной точки 3 в юго-восточном направлении, затем до поворотной точки 9, имея перегиб в поворотных точках 4, 5, 6, 7, 8, в северо-восточном направлении, проходя по южным границам земельных участков с кадастровыми номерами 24:47:0010243:53, 24:47:0010243:18, 24:47:0010243:19, протяженность границы – 228,29 м;

восточная граница от поворотной точки 9 до поворотной точки 10 идет в юго-восточном направлении перпендикулярно ул. Декабристов, далее проходит в юго-западном направлении до поворотной точки 13, имея перегиб в поворотных точках 11, 12, проходя по северной границе земельного участка с кадастровым номером 24:47:0010244:76, далее до поворотной точки 14 в юго-восточном направлении и до поворотной точки 15 в северо-восточном направлении, далее до поворотной точки 16 в юго-восточном направлении, протяженность границы – 266,44 м;

южная граница от поворотной точки 16 до поворотной точки 17 идет в юго-западном направлении, далее до поворотной точки 18 в северо-западном направлении, затем до поворотной точки 21, имея перегибы в поворотных точках 18, 19 и 20 проходит в юго-западном направлении, протяженность границы – 226,54 м;

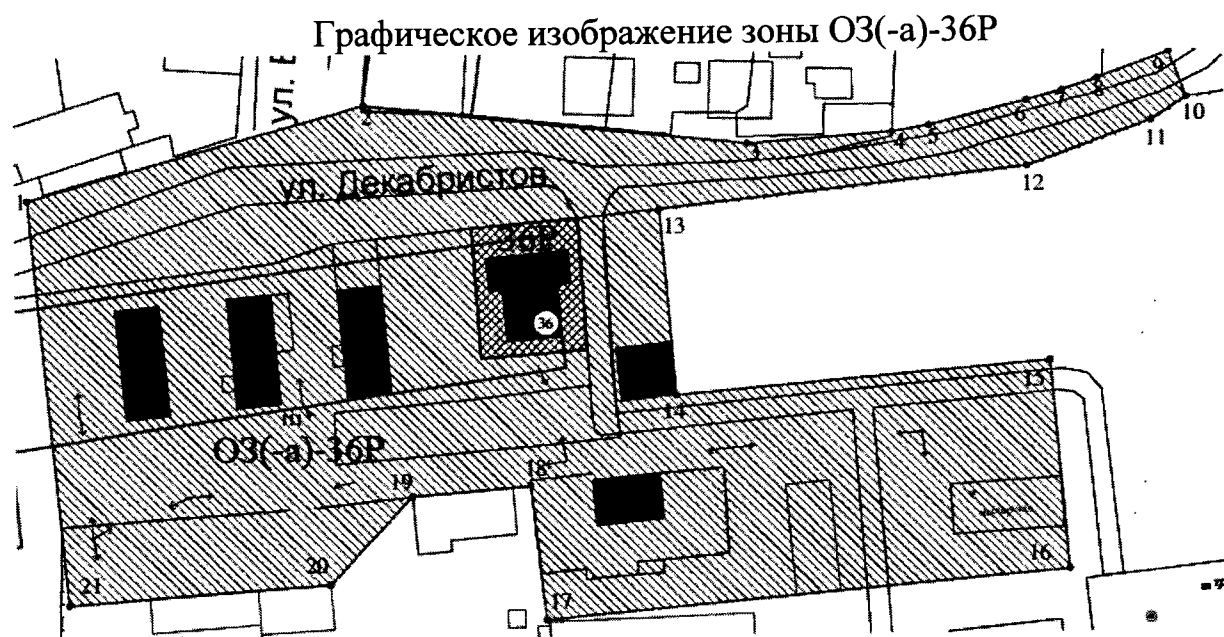
западная граница от поворотной точки 21 до поворотной точки 1 идет в северо-западном направлении, протяженность границы – 78,81 м.

Внутренними границами охранной зоны являются утвержденные приказом министерства культуры Красноярского края от 23.12.2013 № 646 границы территорий объекта культурного наследия регионального значения «Здание, где в городской больнице в 1828–1830 гг. лечились декабристы Шаховской Федор Петрович и Бобрищев-Пушкин Николай Сергеевич и где умерли Якубович Александр Иванович (1796–1845 гг.), декабрист, и Димитров Н.М., большевик», ул. Декабристов, 1.

Координаты поворотных точек границы зоны ОЗ(-а)-36Р  
(система координат – местная № 167 (г. Енисейск))

№ поворотной точки	Координаты характерных точек в местной системе координат (МСК-167)		Координаты характерных точек во Всемирной геодезической системе координат (WGS-84)		Площадь, м <sup>2</sup>
	X	Y	северной широты	восточной долготы	
1	903481.78	57690.67	58°26'52,27766"N	92°09'31,65731"E	13958 ± 69
2	903499.56	57756.43	58°26'52,87883"N	92°09'35,69740"E	
3	903491.73	57831.54	58°26'52,65611"N	92°09'40,33361"E	
4	903493.79	57859.94	58°26'52,73414"N	92°09'42,08276"E	

5	903495.06	57867.11	58°26'52,77807"N	92°09'42,52378"E	
6	903499.68	57886.07	58°26'52,93501"N	92°09'43,68903"E	
7	903501.63	57893.02	58°26'53,00083"N	92°09'44,11597"E	
8	903503.88	57899.95	58°26'53,07633"N	92°09'44,54144"E	
9	903509.09	57913.9	58°26'53,25032"N	92°09'45,39740"E	
10	903500.12	57917.37	58°26'52,96184"N	92°09'45,61820"E	
11	903495.74	57910.39	58°26'52,81748"N	92°09'45,19127"E	
12	903486.94	57886.14	58°26'52,52332"N	92°09'43,70313"E	
13	903479.23	57814.32	58°26'52,24520"N	92°09'39,28170"E	
14	903442.9	57817.42	58°26'51,07238"N	92°09'39,50076"E	
15	903449.12	57890.39	58°26'51,30281"N	92°09'43,99419"E	
16	903408.41	57893.87	58°26'49,98859"N	92°09'44,23999"E	
17	903399.68	57791.62	58°26'49,66523"N	92°09'37,94361"E	
18	903425.59	57788.76	58°26'50,50141"N	92°09'37,74735"E	
19	903423.74	57765.62	58°26'50,43228"N	92°09'36,32233"E	
20	903406.74	57749.44	58°26'49,87636"N	92°09'35,33803"E	
21	903403.35	57698.37	58°26'49,74616"N	92°09'32,19248"E	



32.1. Зона регулирования застройки и хозяйственной деятельности объекта культурного наследия регионального значения «Здание, где в городской больнице в 1828–1830 гг. лечились декабристы Шаховской Федор Петрович и Бобрищев-Пушкин Николай Сергеевич и где умерли Якубович Александр Иванович (1796–1845 гг.), декабрист, и Димитров Н.М., большевик», Красноярский край, г. Енисейск, ул. Декабристов, 1 (далее – зона ЗРЗ 1(-а)-36Р\*).

Участок 1:

северная граница от поворотной точки 1 до поворотной точки 2 проходит в юго-восточном направлении по северной границе земельных участков с кадастровыми номерами 24:47:0010243:53, 24:47:0010243:18, 24:47:0010243:19, протяженность границы – 207,25 м;



восточная граница от поворотной точки 2 до поворотной точки 3 идет в юго-восточном направлении по ул. Дударева, протяженность границы – 11,99 м;

южная граница проходит от поворотной точки 3 до точки 4 в западном направлении, затем до точки 5 на северо-запад, далее до поворотной точки 6 на юго-запад, затем до точки 7 на северо-запад, затем до поворотной точки 13, имея перегибы в поворотных точках 8, 9, 10, 11, 12, идет в юго-западном направлении по южным границам земельных участков с кадастровыми номерами 24:47:0010243:19, 24:47:0010243:18, 24:47:0010243:53, далее до поворотной точки 14 в северо-западном направлении по ул. Декабристов, протяженность границы – 223,79 м;

западная граница от поворотной точки 14 до поворотной точки 1 идет в северо-восточном направлении по ул. Вейнбаума, протяженность границы – 37,57 м;

участок 2:

северная граница от поворотной точки 1 до поворотной точки 3, имея перегиб в поворотной точке 2, проходит в северо-восточном направлении, далее до поворотной точки 4 в юго-восточном направлении, затем до поворотной точки 7, имея перегибы в поворотных точках 5 и 6, идет в северо-восточном направлении, затем до поворотной точки 8 проходит в юго-восточном направлении и далее до поворотной точки 9 в северо-восточном направлении, протяженность границы – 415,66 м;

восточная граница от поворотной точки 9 до поворотной точки 11, имея перегиб в поворотной точке 10, идет в юго-западном направлении, протяженность границы – 22,91 м;

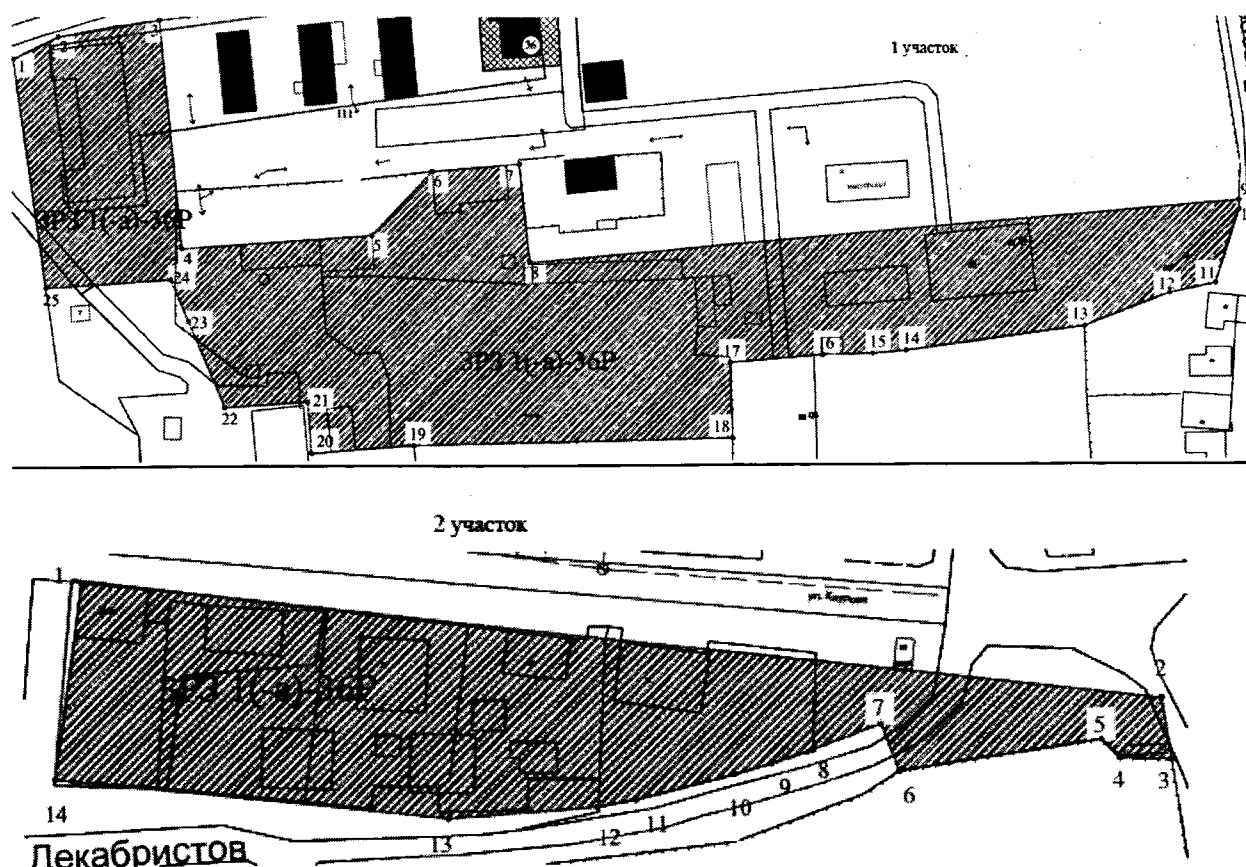
южная граница от поворотной точки 11 до поворотной точки 17, имея перегибы в поворотных точках 12, 13, 14, 15, 16, проходит в юго-западном направлении, далее делает поворот в юго-восточном направлении и идет до поворотной точки 18, затем до поворотной точки 20, имея перегиб в поворотной точке 19, идет в юго-западном направлении перпендикулярно восточной границе земельного участка с кадастровым номером 24:27:0010244:79, далее поворачивает в северо-западном направлении и проходит до поворотной точки 21, затем идет до поворотной точки 22 в юго-западном направлении, далее идет в северо-западном направлении до поворотной точки 24, имея перегиб в поворотной точке 23, и затем проходит до поворотной точки 25 в юго-западном направлении вдоль северной границы земельного участка с кадастровым номером 24:27:0010244:79, протяженность границы – 370,94 м;

западная граница от поворотной точки 25 до поворотной точки 1 проходит в северо-западном направлении вдоль восточной границы земельного участка с кадастровым номером 24:47:0010244:2, протяженность границы – 61,04 м.

Координаты поворотных точек границы зоны ЗРЗ 1(-а)-36Р  
(система координат – местная № 167 (г. Енисейск))

№ поворотной точки	Координаты характерных точек в местной системе координат (МСК-167)		Координаты характерных точек во Всемирной геодезической системе координат (WGS-84)		Площадь, м <sup>2</sup>
	X	Y	северной широты	восточной долготы	
<b>Участок 1</b>					
1	903536.77	57761.59	58°26'54,08343"N	92°09'35,98682"E	5657 ± 85
2	903513.82	57967.56	58°26'53,42478"N	92°09'48,70168"E	
3	903501.98	57969.44	58°26'53,04290"N	92°09'48,82665"E	
4	903502.40	57959.54	58°26'53,05249"N	92°09'48,21604"E	
5	903505.95	57955.99	58°26'53,16579"N	92°09'47,99447"E	
6	903500.12	57917.37	58°26'52,96184"N	92°09'45,61820"E	
7	903509.09	57913.90	58°26'53,25032"N	92°09'45,39740"E	
8	903504.27	57900.99	58°26'53,08936"N	92°09'44,60525"E	
9	903501.63	57893.03	58°26'53,00083"N	92°09'44,11658"E	
10	903499.68	57886.07	58°26'52,93501"N	92°09'43,68903"E	
11	903495.07	57867.11	58°26'52,77839"N	92°09'42,52377"E	
12	903493.78	57859.94	58°26'52,73381"N	92°09'42,08277"E	
13	903491.73	57831.54	58°26'52,65611"N	92°09'40,33361"E	
14	903499.56	57756.43	58°26'52,87883"N	92°09'35,69740"E	
<b>Участок 2</b>					
1	903453.66	57653.37	58°26'51,35382"N	92°09'29,37966"E	14223 ± 83
2	903459.56	57665.42	58°26'51,54936"N	92°09'30,11792"E	
3	903463.73	57692.44	58°26'51,69506"N	92°09'31,78035"E	
4	903403.35	57698.37	58°26'49,74616"N	92°09'32,19248"E	
5	903406.74	57749.44	58°26'49,87636"N	92°09'35,33803"E	
6	903423.74	57765.62	58°26'50,43228"N	92°09'36,32233"E	
7	903425.59	57788.76	58°26'50,50141"N	92°09'37,74735"E	
8	903399.68	57791.62	58°26'49,66523"N	92°09'37,94361"E	
9	903415.86	57981.24	58°26'50,26451"N	92°09'49,62013"E	
10	903413.32	57981.17	58°26'50,18240"N	92°09'49,61776"E	
11	903393.94	57974.9	58°26'49,55358"N	92°09'49,24612"E	
12	903391.37	57962.68	58°26'49,46561"N	92°09'48,49480"E	
13	903382.68	57939.78	58°26'49,17556"N	92°09'47,08983"E	
14	903376.31	57892.06	58°26'48,95049"N	92°09'44,15308"E	
15	903375.53	57883.1	58°26'48,92167"N	92°09'43,60136"E	
16	903375.27	57869.66	58°26'48,90786"N	92°09'42,77307"E	
17	903373.2	57845.05	58°26'48,83104"N	92°09'41,25761"E	
18	903353.28	57845.63	58°26'48,18752"N	92°09'41,30868"E	
19	903351.58	57760.59	58°26'48,09826"N	92°09'36,06785"E	
20	903349.47	57732.93	58°26'48,01890"N	92°09'34,36443"E	
21	903363.04	57732.03	58°26'48,45708"N	92°09'34,29849"E	
22	903361.62	57709.74	58°26'48,40218"N	92°09'32,92556"E	
23	903384.34	57700.05	58°26'49,13250"N	92°09'32,31071"E	
24	903395.27	57695.38	58°26'49,48383"N	92°09'32,01440"E	
25	903393.23	57662	58°26'49,40440"N	92°09'29,95830"E	

## Графическое изображение границы зоны ЗРЗ 1(-а)-36Р



32.2. Зона охраняемого природного ландшафта объекта культурного наследия регионального значения «Здание, где в городской больнице в 1828–1830 гг. лечились декабристы Шаховской Федор Петрович и Бобрищев-Пушкин Николай Сергеевич и где умерли Якубович Александр Иванович (1796–1845 гг.), декабрист, и Димитров Н.М., большевик», Красноярский край, г. Енисейск, ул. Декабристов, 1 (далее – зона Л 2-36Р\*).

Северная граница от поворотной точки 1 до поворотной точки 7, имея перегибы в поворотных точках 2, 3, 4, 5, 6, проходит в северо-восточном направлении, протяженность границы – 160,25 м.

Восточная граница от поворотной точки 7 до поворотной точки 9, имея перегиб в поворотной точке 8, проходит в юго-восточном направлении, протяженность границы – 87,10 м.

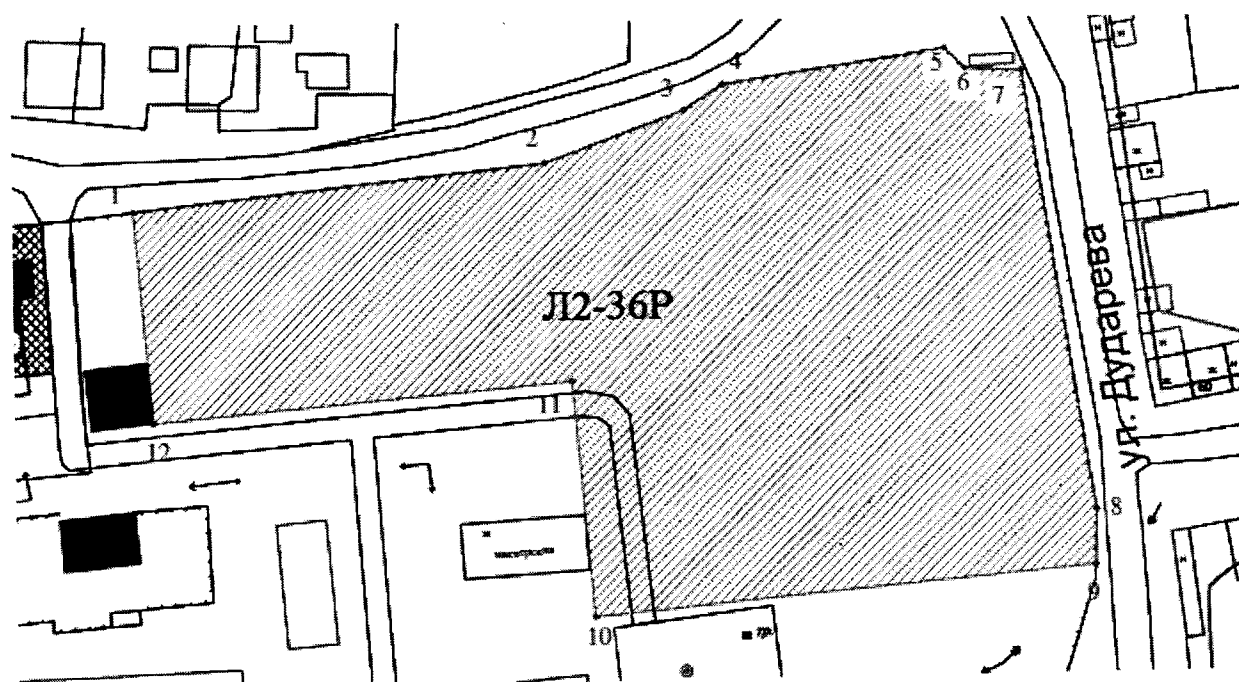
Южная граница от поворотной точки 9 до поворотной точки 12, имея перегибы в поворотных точках 10, 11, проходит в западном направлении, протяженность границы – 211,56 м.

Западная граница от поворотной точки 12 до поворотной точки 1 граница проходит в северо-западном направлении, протяженность границы – 36,46 м.

Координаты поворотных точек границы зоны Л 2-36Р  
(система координат – местная № 167 (г. Енисейск))

№ поворотной точки	Координаты характерных точек в местной системе координат (МСК-167)		Координаты характерных точек во Всемирной геодезической системе координат (WGS-84)		Площадь, м <sup>2</sup>
	X	Y	северной широты	восточной долготы	
1	903479.23	57814.32	58°26'52,24520"N	92°09'39,28170"E	10285 ± 70
2	903486.94	57886.14	58°26'52,52332"N	92°09'43,70313"E	
3	903495.75	57910.41	58°26'52,81781"N	92°09'45,19250"E	
4	903500.12	57917.36	58°26'52,96183"N	92°09'45,61758"E	
5	903505.95	57955.99	58°26'53,16579"N	92°09'47,99447"E	
6	903502.4	57959.54	58°26'53,05249"N	92°09'48,21604"E	
7	903501.98	57969.44	58°26'53,04290"N	92°09'48,82665"E	
8	903425.61	57981.55	58°26'50,57973"N	92°09'49,63176"E	
9	903415.86	57981.24	58°26'50,26451"N	92°09'49,62013"E	
10	903408.41	57893.87	58°26'49,98859"N	92°09'44,23999"E	
11	903449.12	57890.39	58°26'51,30281"N	92°09'43,99419"E	
12	903442.9	57817.42	58°26'51,07238"N	92°09'39,50076"E	

Графическое изображение границы зоны Л 2-36Р



33. Охранная зона объекта культурного наследия регионального значения «Памятник В.И. Ленину. Скульптор Ю.П. Ишханов, архитектор Покровский. Материал – бетон», 1961 г., площадь Диктатуры Пролетариата (ул. Ленина, 116а, соор. 1) (далее – зона ОЗ-38Р\*).

Внешние границы:

северная граница от поворотной точки 1 до точки 4, с перегибами в точках 2 и 3, идет в юго-восточном направлении, частично совпадает с границей земельного участка с кадастровым номером 24:47:0010134:15, протяженность границы – 160,81 м;

восточная граница от поворотной точки 4 до поворотной точки 5 проходит в юго-западном направлении; граница совпадает с линией ограждения по улице Диктатуры Пролетариата и упирается перпендикулярно в ось улицы Ленина, протяженность границы – 44,64 м;

южная граница от поворотной точки 5 до поворотной точки 6 проходит в северо-западном направлении, граница совпадает с осью улицы Ленина, протяженность границы – 150,19 м;

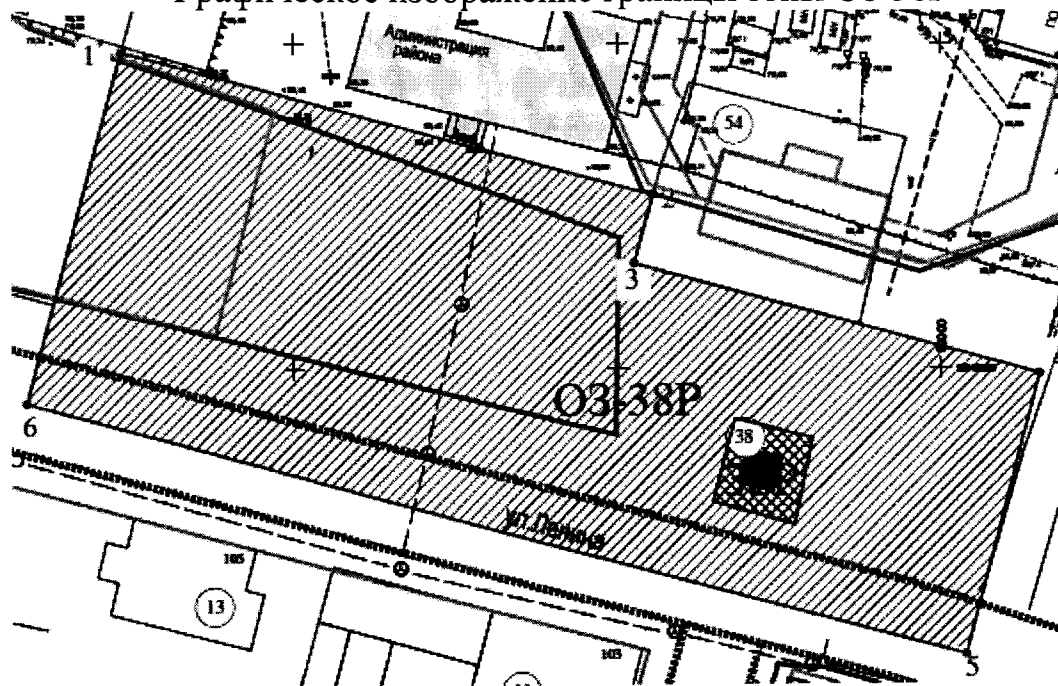
западная граница от поворотной точки 6 до поворотной точки 1 проходит в северо-восточном направлении, граница совпадает с границей территории объекта культурного наследия по ул. Ленина, 120, протяженность границы – 55,66 м.

Внутренними границами охранной зоны являются утвержденные приказом министерства культуры Красноярского края от 23.12.2013 № 646 границы территорий объекта культурного наследия регионального значения «Памятник В.И. Ленину. Скульптор Ю.П. Ишханов, архитектор Покровский. Материал – бетон», 1961 г., площадь Диктатуры Пролетариата (ул. Ленина, 116а, соор. 1).

**Координаты поворотных точек границы зоны ОЗ-38Р  
(система координат – местная № 167 (г. Енисейск))**

№ поворотной точки	Координаты характерных точек в местной системе координат (МСК-167)		Координаты характерных точек во Всемирной геодезической системе координат (WGS-84)		Площадь, м <sup>2</sup>
	X	Y	северной широты	восточной долготы	
1	904298.69	58873.27	58°27'19,15034"N	92°10'43,94392"E	7468 ± 62
2	904276.61	58955.44	58°27'18,46920"N	92°10'49,02701"E	
3	904266.26	58952.51	58°27'18,13357"N	92°10'48,85413"E	
4	904249.27	59015.21	58°27'17,60920"N	92°10'52,73286"E	
5	904206.15	59003.66	58°27'16,21114"N	92°10'52,05311"E	
6	904244.98	58858.67	58°27'17,40883"N	92°10'43,08418"E	

## Графическое изображение границы зоны ОЗ-38Р



34. Охранная зона объекта культурного наследия регионального значения «Дом, в котором в начале XX века жил полярный исследователь Бегичев Никифор Алексеевич», Красноярский край, г. Енисейск, ул. Каурова, 31 (далее – зона ОЗ-40Р\*).

Северная граница от поворотной точки 1 до поворотной точки 2 проходит на юго-восток и совпадает с линией застройки по улице Каурова (от жилого здания № 36 до жилого здания № 20 включительно). Протяженность границы – 194,88 м.

Восточная граница от поворотной точки 2 до точки 3, в юго-западном направлении проходит граница до линии застройки по улице Каурова (к территории жилого здания № 21). Протяженность границы – 22,47 м.

Южная граница от поворотной точки 3 до поворотной точки 11, с перегибами в поворотных точках 4–10, идет в направлении на северо-запад, до пересечения линий застройки по улице Каурова и улицы Бабкина. Протяженность границы – 190,93 м.

Западная граница от поворотной точки 11 до точки 1, проходит в северо-восточном направлении, от угла линии застройки одной стороны улицы Каурова до угла линии застройки противоположной стороны этой же улицы. Протяженность границы – 25,99 м.

Координаты поворотных точек границы зоны ОЗ-40Р  
(система координат – местная № 167 (г. Енисейск))

№ поворотной точки	Координаты характерных точек в местной системе координат (МСК-167)		Координаты характерных точек во Всемирной геодезической системе координат (WGS-84)		Площадь, м <sup>2</sup>
	X	Y	северной широты	восточной долготы	
1	903561.39	58445.09	58°26'55,15323"N	92°10'18,10331"E	4646 ± 26
2	903507.87	58632.48	58°26'53,49811"N	92°10'29,69581"E	
3	903487.43	58623.16	58°26'52,83386"N	92°10'29,13674"E	
4	903521.29	58494.07	58°26'53,87682"N	92°10'21,15320"E	
5	903521.68	58492.62	58°26'53,88884"N	92°10'21,06352"E	
6	903523.58	58486.08	58°26'53,94764"N	92°10'20,65891"E	
7	903527.33	58474.5	58°26'54,06422"N	92°10'19,94220"E	
8	903528.98	58468.63	58°26'54,11521"N	92°10'19,57909"E	
9	903532.06	58456.79	58°26'54,21003"N	92°10'18,84685"E	
10	903531.76	58455.88	58°26'54,19997"N	92°10'18,79098"E	
11	903536.18	58438.74	58°26'54,33599"N	92°10'17,73101"E	



34.1. Зона регулирования застройки и хозяйственной деятельности объекта культурного наследия регионального значения «Дом, в котором в начале XX века жил полярный исследователь Бегичев Никифор Алексеевич», Красноярский край, г. Енисейск, ул. Каурова, 31 (далее – зона ЗРЗ 2-40Р\*).

Участок 1:

северная граница от поворотной точки 1 до поворотной точки 5, с перегибами в точках 2–4, проходит в направлении на юго-восток и совпадает с линией застройки по улице Каурова, протяженность границы – 37,81 м;

восточная граница от поворотной точки 5 до поворотной точки 9, с перегибами в точках 6–8, проходит в юго-западном направлении и совпадает с границами земельных участков с кадастровыми номерами 24:47:0010276:5 и 24:47:0010276:13, протяженность границы – 33,68 м;

южная граница от поворотной точки 9 до точки 12, с перегибами в точках 10 и 11, проходит в северо-западном направлении, протяженность границы – 44,12 м;

западная граница от поворотной точки 12 до поворотной точки 1 проходит в северо-восточном направлении и совпадает с линией застройки по улице Бабкина, протяженность границы – 25,63 м;

участок 2:

северная граница от поворотной точки 1 до поворотной точки 2 проходит в юго-восточном направлении и совпадает с линией застройки по улице Каурова, протяженность границы – 133,45 м;

восточная граница от поворотной точки 2 до поворотной точки 3 в юго-западном направлении проходит по линии застройки ул. Партизанская, протяженность границы – 39,20 м;

южная граница от поворотной точки 3 до поворотной точки 7 с перегибами в точках 4, 5, 6 идет в северо-западном направлении, повторяя контур северных границ земельных участков с кадастровыми номерами 24:47:0010276:3, 24:47:0010276:4, 24:47:0010276:12, затем до поворотной точки 8 на северо-запад, далее до точки 9 на юго-запад, затем до поворотной точки 10 на северо-запад по южной границе земельного участка с кадастровым номером 24:47:0010276:6, протяженность границы – 137,90 м;

западная граница от поворотной точки 10 до поворотной точки 1, с перегибами в поворотной точке 11, проходит в направлении на северо-восток и совпадает с границей земельного участка с кадастровым номером 24:47:0010276:10, протяженность границы – 27,73 м.

Координаты поворотных точек границы зоны ЗРЗ 2-40Р  
(система координат – местная № 167 (г. Енисейск))

№ поворотной точки	Координаты характерных точек в местной системе координат (МСК-167)		Координаты характерных точек во Всемирной геодезической системе координат (WGS-84)		Площадь, м <sup>2</sup>
	X	Y	северной широты	восточной долготы	
Участок 1					
1	903536.18	58438.74	58°26'54,33599"N	92°10'17,73101"E	1061 ± 57
2	903531.76	58455.88	58°26'54,19997"N	92°10'18,79098"E	
3	903532.06	58456.79	58°26'54,21003"N	92°10'18,84685"E	
4	903529.01	58468.52	58°26'54,11613"N	92°10'19,57228"E	
5	903527.33	58474.52	58°26'54,06423"N	92°10'19,94343"E	
6	903518.57	58472.59	58°26'53,78036"N	92°10'19,83111"E	
7	903507.58	58470.18	58°26'53,42424"N	92°10'19,69089"E	
8	903495.56	58467.28	58°26'53,03464"N	92°10'19,52124"E	
9	903494.52	58466.94	58°26'53,00089"N	92°10'19,50107"E	
10	903502.04	58451.51	58°26'53,23777"N	92°10'18,54417"E	
11	903507.64	58452.44	58°26'53,41912"N	92°10'18,59724"E	
12	903511.57	58431.60	58°26'53,53782"N	92°10'17,30956"E	
Участок 2					



1	903521.29	58494.07	58°26'53,87682"N	92°10'21,15320"E	3587 ± 32
2	903487.43	58623.16	58°26'53,21674"N	92°10'26,20593"E	
3	903451.76	58606.90	58°26'51,67466"N	92°10'28,16139"E	
4	903462.55	58585.38	58°26'52,01481"N	92°10'26,82661"E	
5	903471.69	58564.31	58°26'52,30182"N	92°10'25,52082"E	
6	903490.71	58533.37	58°26'52,90419"N	92°10'23,59909"E	
7	903491.97	58534.03	58°26'52,94518"N	92°10'23,63882"E	
8	903497.58	58504.69	58°26'53,11480"N	92°10'21,82588"E	
9	903490.57	58501.72	58°26'52,88708"N	92°10'21,64811"E	
10	903494.54	58486.76	58°26'53,00943"N	92°10'20,72288"E	
11	903513.48	58491.96	58°26'53,62358"N	92°10'21,02906"E	



34.2. Зона регулирования застройки и хозяйственной деятельности объекта культурного наследия регионального значения «Дом, в котором в начале XX века жил полярный исследователь Бегичев Никифор Алексеевич», Красноярский край, г. Енисейск, ул. Каурова, 31 (далее – зона ЗРЗ 2(-а)-40Р\*).

Участок 1:

северная граница от поворотной точки 1 до поворотной точки 4, имея перегибы в поворотных точках 2 и 3, проходит в направлении на юго-восток, протяженность границы – 44,14 м;

восточная граница от поворотной точки 4 до поворотной точки 6, имея перегиб в поворотной точке 5, проходит в юго-западном направлении, протяженность границы – 9,10 м;

южная граница от поворотной точки 6 до поворотной точки 9, имея перегибы в поворотных точках 7, 8, проходит в северо-западном направлении и совпадает с линией застройки по улице Крупской, протяженность границы – 39,49 м;

западная граница от поворотной точки 9 до поворотной точки 1 проходит в северо-восточном направлении и совпадает с линией застройки по улице Бабкина, протяженность границы – 8,86 м;

участок 2:

северная граница проходит от поворотной точки 1 до поворотной точки 2 на юго-восток, затем до поворотной точки 3 на северо-восток, далее до точки 4 на юго-восток, затем проходит в юго-восточном направлении до поворотной точки 8 с перегибами в точках 5, 6, 7 вдоль северных границ земельных участков с кадастровыми номерами 24:47:0010276:12, 24:47:0010276:4, 24:47:0010276:3. Протяженность границы – 137,90 м;

восточная граница от поворотной точки 8 до поворотной точки 9 граница проходит в юго-западном направлении и совпадает с границей земельного участка с кадастровым номером 24:47:0010276:3 вдоль ул. Партизанская. Протяженность границы – 31,12 м;

южная граница от поворотной точки 9 до поворотной точки 11, имея перегиб в поворотной точке 10, идет в северо-западную сторону и совпадает с линией застройки по улице Крупской. Протяженность границы – 125,72 м;

западная граница от поворотной точки 11 до точки 1, с перегибами в точках 12, 13, 14, проходит в направлении на северо-восток и совпадает с границей земельного участка с кадастровым номером 24:47:0010276:10. Протяженность границы – 18,66 м.

**Координаты поворотных точек границы зоны ЗРЗ 2(-а)-40Р  
(система координат – местная № 167 (г. Енисейск))**

№ поворотной точки	Координаты характерных точек в местной системе координат (МСК-167)		Координаты характерных точек во Всемирной геодезической системе координат (WGS-84)		Площадь, м <sup>2</sup>
	X	Y	северной широты	восточной долготы	
<b>Участок 1</b>					
1	903511.57	58431.60	58°26'53,53782"N	92°10'17,30955"E	405 ± 10
2	903507.64	58452.44	58°26'53,41912"N	92°10'18,59724"E	
3	903502.04	58451.51	58°26'53,23777"N	92°10'18,54417"E	
4	903494.52	58466.94	58°26'53,00089"N	92°10'19,50107"E	
5	903492.22	58466.2	58°26'52,92627"N	92°10'19,45720"E	
6	903485.81	58464.35	58°26'52,71838"N	92°10'19,34802"E	
7	903487.51	58460.62	58°26'52,77183"N	92°10'19,11680"E	
8	903487.81	58460.71	58°26'52,78156"N	92°10'19,12212"E	
9	903503.06	58429.13	58°26'53,26182"N	92°10'17,16376"E	
<b>Участок 2</b>					
1	903494.54	58486.76	58°26'53,00943"N	92°10'20,72288"E	3822 ± 75
2	903490.57	58501.72	58°26'52,88708"N	92°10'21,64811"E	
3	903497.58	58504.69	58°26'53,11480"N	92°10'21,82588"E	
4	903491.97	58534.03	58°26'52,94518"N	92°10'23,63882"E	
5	903490.71	58533.37	58°26'52,90419"N	92°10'23,59909"E	
6	903471.69	58564.31	58°26'52,30182"N	92°10'25,52082"E	

7	903462.55	58585.38	58°26'52,01481"N	92°10'26,82661"E	
8	903451.76	58606.9	58°26'51,67466"N	92°10'28,16139"E	
9	903423.44	58593.99	58°26'50,75431"N	92°10'27,38700"E	
10	903444.33	58551.24	58°26'51,41243"N	92°10'24,73586"E	
11	903478.03	58480.74	58°26'52,47348"N	92°10'20,36430"E	
12	903485.57	58482.54	58°26'52,71786"N	92°10'20,46954"E	
13	903492.05	58484.82	58°26'52,92819"N	92°10'20,60517"E	
14	903491.8	58485.97	58°26'52,92056"N	92°10'20,67626"E	

Графическое изображение границы зоны ЗРЗ 2(-а)-40Р



35. Зона охраняемого природного ландшафта объекта культурного наследия регионального значения «Застройка улицы: здание женской гимназии, 1890-е гг.; жилой дом (дерево), сер. XIX в.; усадьба (дерево), сер. XIX в.: дом жилой; ворота; усадьба (дерево), сер. XIX в.: дом жилой; ворота», Красноярский край, г. Енисейск, ул. Кирова, 68, 70, 76, 78 (далее – зона Л 1-41/1Р\*).

Северная граница от поворотной точки 1 до поворотной точки 2 проходит в юго-восточном направлении, протяженность границы – 43,891 м.

Восточная граница от поворотной точки 2 до поворотной точки 3 проходит в юго-западном направлении параллельно ул. Горького, протяжённость границы – 52,211 м.

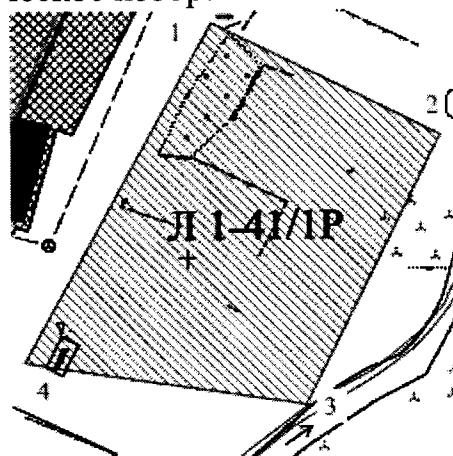
Южная граница от поворотной точки 3 до поворотной точки 4 проходит в юго-западном направлении, протяженность границы – 48,998 м.

Западная граница от поворотной точки 4 до поворотной точки 1 проходит в северо-восточном направлении вдоль ул. Горького, протяжённость границы – 67,040 м.

**Координаты поворотных точек границы зоны Л 1-41/1Р  
(система координат – местная № 167 (г. Енисейск))**

№ поворотной точки	Координаты характерных точек в местной системе координат (МСК-167)		Координаты характерных точек во Всемирной геодезической системе координат (WGS-84)		Площадь, м <sup>2</sup>
	X	Y	северной широты	восточной долготы	
1	904090.77	59154.25	58°27'11,8116"N	92°11'01,3848"E	±0
2	904071.24	59193.56	58°27'11,196"N	92°11'03,822"E	
3	904024.48	59170.33	58°27'09,6732"N	92°11'02,4252"E	
4	904032.04	59121.92	58°27'09,9"N	92°10'59,4372"E	

**Графическое изображение зоны Л 1-41/1Р**



36. Охранная зона объекта культурного наследия регионального значения «Усадьба Коновалова, 1880-е годы: жилой дом, торговая лавка», ул. Ленина, 67 (далее – зона ОЗ-45Р\*).

Северная граница от поворотной точки 1 до поворотной точки 9 проходит в юго-восточном направлении вдоль линии застройки по ул. Ленина, имея перегибы в точках 2, 3, 4, 5, 6, 7, 8, протяженность границы – 168,96 м.

Восточная граница от поворотной точки 9 до поворотной точки 10 проходит в юго-западном направлении, протяженность границы – 26,47 м.

Южная граница от поворотной точки 9 до поворотной точки 10 идет в северо-западном направлении вдоль линии северного фасада объекта культурного наследия по ул. Ленина, 67, протяженность границы – 165,54 м.

Западная граница от поворотной точки 11 до поворотной точки 1 проходит в северо-восточном направлении, протяженность границы – 26,44 м.

Координаты поворотных точек границы зоны ОЗ-45Р  
(система координат – местная № 167 (г. Енисейск))

№ поворотной точки	Координаты характерных точек в местной системе координат (МСК-167)		Координаты характерных точек во Всемирной геодезической системе координат (WGS-84)		Площадь, м <sup>2</sup>
	X	Y	северной широты	восточной долготы	
1	904077.45	59550.19	58°27'12,26592"N	92°11'25,84624"E	4233 ± 69
2	904058.34	59626.86	58°27'11,67816"N	92°11'30,58753"E	
3	904055.98	59626.26	58°27'11,60166"N	92°11'30,55228"E	
4	904052.67	59639.23	58°27'11,49973"N	92°11'31,35440"E	
5	904054.89	59639.82	58°27'11,57170"N	92°11'31,38913"E	
6	904052.87	59647.47	58°27'11,50940"N	92°11'31,86229"E	
7	904053.42	59647.6	58°27'11,52722"N	92°11'31,86990"E	
8	904041.58	59696.21	58°27'11,16346"N	92°11'34,87572"E	
9	904039.21	59709.32	58°27'11,09195"N	92°11'35,68577"E	
10	904013.15	59704.72	58°27'10,24799"N	92°11'35,42145"E	
11	904051.8	59543.75	58°27'11,43448"N	92°11'25,46823"E	



Зона регулирования застройки и хозяйственной деятельности объекта культурного наследия регионального значения «Усадьба Коновалова, 1880-е годы: жилой дом, торговая лавка», ул. Ленина, 67 (далее – ЗРЗ 1-45Р\*).

Внешние границы:

участок 1:

северная граница от поворотной точки 1 до поворотной точки 2 идет в юго-восточном направлении, затем до поворотной точки 3 в юго-западном

направлении, далее в юго-восточном направлении до поворотной точки 4, протяженность границы – 134,54 м;

восточная граница от поворотной точки 4 до поворотной точки 5 проходит юго-западном направлении, протяженность границы – 32,22 м;

южная граница от поворотной точки 5 до поворотной точки 10, имея перегибы в поворотных точках 6, 7, 8, 9, проходит в северо-западном направлении вдоль линии застройки по ул. Ленина, протяженность границы – 114,58 м;

западная граница от поворотной точки 10 до поворотной точки 1 проходит в северо-восточном направлении, имея перегибы в поворотных точках 11, 12, 13, 14, протяженность границы – 67,52 м;

участок 2:

северная граница от поворотной точки 1 до поворотной точки 2 идет в юго-восточном направлении вдоль линии северного фасада объекта по ул. Ленина, 67, протяженность границы – 165,54 м;

восточная граница от поворотной точки 2 до поворотной точки 3 проходит в юго-западном направлении по оси ул. Ванеева, протяженность границы – 94,29 м;

южная граница от поворотной точки 3 до поворотной точки 4 идет в северо-западном направлении, протяженность границы 168,14 м;

западная граница от поворотной точки 4 до поворотной точки 1 проходит в северо-восточном направлении, протяженность границы – 100,46 м.

Внутренними границами зоны регулирования застройки и хозяйственной деятельности являются утвержденные приказом министерства культуры Красноярского края от 23.12.2013 № 646 границы территорий объекта культурного наследия регионального значения «Усадьба Коновалова, 1880-е годы: жилой дом, торговая лавка», ул. Ленина, 67.

Координаты поворотных точек границы зоны ЗРЗ 1-45Р  
(система координат – местная № 167 (г. Енисейск))

№ поворотной точки	Координаты характерных точек в местной системе координат (МСК-167)		Координаты характерных точек во Всемирной геодезической системе координат (WGS-84)		Площадь, м <sup>2</sup>
	X	Y	северной широты	восточной долготы	
Участок 1					
1	904136.88	59560.45	58°27'14,19052"N	92°11'26,43470"E	5746 ± 99
2	904122.39	59629.54	58°27'13,74911"N	92°11'30,70527"E	
3	904091.75	59623.11	58°27'12,75642"N	92°11'30,33155"E	
4	904084.23	59654.9	58°27'12,52575"N	92°11'32,29715"E	
5	904052.87	59647.47	58°27'11,50940"N	92°11'31,86229"E	
6	904054.89	59639.82	58°27'11,57170"N	92°11'31,38913"E	
7	904052.67	59639.23	58°27'11,49973"N	92°11'31,35440"E	
8	904055.98	59626.26	58°27'11,60166"N	92°11'30,55228"E	
9	904058.34	59626.86	58°27'11,67816"N	92°11'30,58753"E	
10	904079.76	59540.91	58°27'12,33696"N	92°11'25,27236"E	

11	904114.17	59547.33	58°27'13,45149"N	92°11'25,64263"E	
12	904113.53	59550.11	58°27'13,43189"N	92°11'25,81451"E	
13	904127.38	59553.64	58°27'13,88086"N	92°11'26,02187"E	
14	904126.31	59557.96	58°27'13,84796"N	92°11'26,28902"E	
Участок 2					
1	904051.8	59543.75	58°27'11,43448"N	92°11'25,46823"E	11385 ± 59
2	904013.15	59704.72	58°27'10,24799"N	92°11'35,42145"E	
3	903920.28	59688.34	58°27'07,24034"N	92°11'34,48031"E	
4	903953.39	59523.49	58°27'08,24627"N	92°11'24,29222"E	

Графическое изображение границы зоны ЗРЗ 1-45Р



37. Охранная зона объекта культурного наследия регионального значения «Усадьба Неробелова (дерево), кон. XIX в.: главный дом, флигель, амбар, хлев, ворота», ул. Ленина, 87, 85 (далее – зона ОЗ-47Р\*).

Северная граница от поворотной точки 1 до поворотной точки 2 идет в юго-восточном направлении вдоль ул. Ленина, протяженность границы – 104,08 м.

Восточная граница от поворотной точки 2 до поворотной точки 3 проходит в юго-западном направлении перпендикулярно ул. Ленина, протяженность границы – 17,85 м.

Южная граница от поворотной точки 3 до поворотной точки 13, имея перегибы в поворотных точках 4, 5, 6, 7, 8, 9, 10, 11, 12, проходит в северо-западном направлении вдоль линии фасада объекта культурного наследия, протяженность границы – 107,88 м.

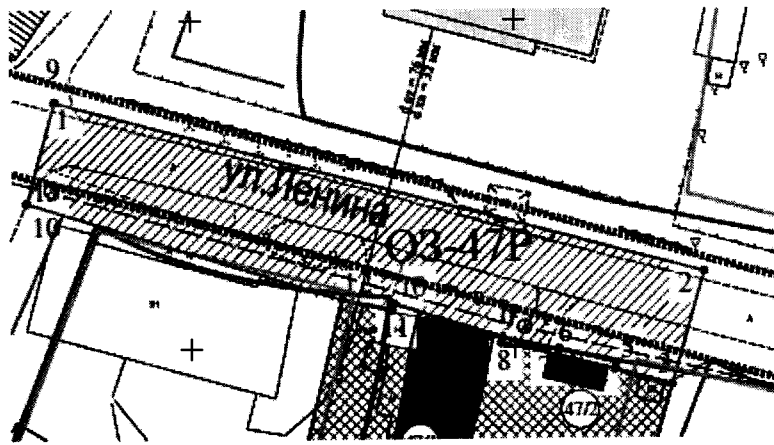
Западная граница от поворотной точки 13 до поворотной точки 1 идет в северо-восточном направлении, протяженность границы – 16,07 м.

Координаты поворотных точек границы зоны ОЗ-47Р  
(система координат – местная № 167 (г. Енисейск))

№ поворотной точки	Координаты характерных точек в местной системе координат (МСК-167)		Координаты характерных точек во Всемирной геодезической системе координат (WGS-84)		Площадь, м <sup>2</sup>
	X	Y	северной широты	восточной долготы	
1	904137.53	59278.69	58°27'14,10154"N	92°11'09,06195"E	1793 ± 06
2	904111.33	59379.43	58°27'13,29423"N	92°11'15,29272"E	
3	904094.2	59374.42	58°27'12,73868"N	92°11'14,99659"E	
4	904096.5	59365.54	58°27'12,80954"N	92°11'14,44738"E	
5	904097.47	59365.79	58°27'12,84099"N	92°11'14,46207"E	
6	904099.78	59356.88	58°27'12,91216"N	92°11'13,91100"E	
7	904098.81	59356.63	58°27'12,88071"N	92°11'13,89630"E	
8	904100.58	59347.94	58°27'12,93452"N	92°11'13,35920"E	
9	904101.45	59348.2	58°27'12,96273"N	92°11'13,37458"E	
10	904106.66	59331.29	58°27'13,12449"N	92°11'12,32809"E	
11	904105.63	59330.97	58°27'13,09108"N	92°11'12,30913"E	
12	904107.34	59323.25	58°27'13,14333"N	92°11'11,83187"E	
13	904122.04	59274.37	58°27'13,59926"N	92°11'08,80716"E	



## Графическое изображение границы зоны ОЗ-47Р



37.1. Зона регулирования застройки и хозяйственной деятельности объекта культурного наследия регионального значения «Усадьба Неробелова (дерево), кон. XIX в.: главный дом, флигель, амбар, хлев, ворота», ул. Ленина, 87, 85 (далее – зона ЗРЗ 1-47Р\*).

Северная граница от поворотной точки 1 до поворотной точки 2 проходит в юго-восточном направлении вдоль линии застройки по ул. Ленина, далее до поворотной точки 3 в юго-западном направлении, до поворотной точки 4 в юго-восточном направлении, затем в юго-западном направлении до поворотной точки 7, имея перегибы в поворотных точках 5 и 6, до поворотной точки 8 в юго-восточном направлении вдоль северных границ земельных участков с кадастровыми номерами 24:47:0010401:73 и 24:47:0010401:27, далее проходит до поворотной точки 11 в северо-восточном направлении, имея перегибы в поворотных точках 9 и 10, затем от поворотной точки 11 до поворотной точки 15 проходит в юго-восточном направлении параллельно ул. Ленина, имея перегибы в поворотных точках 12, 13 и 14, протяженность границы – 213,70 м.

Восточная граница от поворотной точки 15 до поворотной точки 18 проходит в юго-западном направлении, имея перегибы в поворотных точках 16 и 17 вдоль западной границы земельного участка с кадастровым номером 24:47:0010401:25, далее в северо-западном направлении проходит до поворотной точки 19 по северной границе земельного участка с кадастровым номером 24:47:0010401:76, далее идет до поворотной точки 21, имея перегиб в поворотной точке 20 в юго-западном направлении по западной границе земельного участка с кадастровым номером 24:47:0010401:76, протяженность границы – 92,04 м.

Южная граница от поворотной точки 21 до поворотной точки 24 идет, имея перегибы в поворотных точках 22 и 23 в северо-западном направлении, проходя по южным границам земельных участков с кадастровыми номерами 24:47:0010401:73 и 24:47:0010401:27, протяженность границы – 117,62 м.

Западная граница от поворотной точки 24 до поворотной точки 1 проходит в северо-восточном направлении вдоль ул. Горького, протяженность границы – 117,09 м.

Координаты поворотных точек границы зоны ЗРЗ 1-47Р  
(система координат – местная № 167 (г. Енисейск))

№ поворотной точки	Координаты характерных точек в местной системе координат (МСК-167)		Координаты характерных точек во Всемирной геодезической системе координат (WGS-84)		Площадь, м <sup>2</sup>
	X	Y	северной широты	восточной долготы	
1	904124.72	59265.47	58°27'13,68238"N	92°11'08,25642"E	10720 ± 05
2	904107.34	59323.25	58°27'13,14333"N	92°11'11,83187"E	
3	904077.13	59315.69	58°27'12,16407"N	92°11'11,38830"E	
4	904075.32	59319.5	58°27'12,10707"N	92°11'11,62456"E	
5	904067.17	59315.63	58°27'11,84217"N	92°11'11,39204"E	
6	904062.59	59313.41	58°27'11,69329"N	92°11'11,25858"E	
7	904051.45	59307.48	58°27'11,33096"N	92°11'10,90128"E	
8	904044.88	59330.81	58°27'11,12776"N	92°11'12,34459"E	
9	904059.12	59336.21	58°27'11,59006"N	92°11'12,66691"E	
10	904059.48	59335.27	58°27'11,60133"N	92°11'12,60868"E	
11	904073.02	59340.41	58°27'12,04091"N	92°11'12,91549"E	
12	904070.47	59349.36	58°27'11,96200"N	92°11'13,46920"E	
13	904067.01	59358.5	58°27'11,85376"N	92°11'14,03531"E	
14	904066.81	59365.88	58°27'11,85018"N	92°11'14,49048"E	
15	904063.75	59375.24	58°27'11,75495"N	92°11'15,06985"E	
16	904051.73	59372.34	58°27'11,36536"N	92°11'14,90001"E	
17	904047.13	59371.5	58°27'11,21638"N	92°11'14,85165"E	
18	904041.77	59370.21	58°27'11,04265"N	92°11'14,77611"E	
19	904043.64	59352.08	58°27'11,09600"N	92°11'13,65692"E	
20	904039.49	59349.98	58°27'10,96106"N	92°11'13,53054"E	
21	903994.99	59335.92	58°27'09,51746"N	92°11'12,69687"E	
22	904001.06	59303.36	58°27'09,70089"N	92°11'10,68488"E	
23	904007.19	59275	58°27'09,88789"N	92°11'08,93179"E	
24	904016.68	59220.33	58°27'10,17316"N	92°11'05,55407"E	

## Графическое изображение границы зоны ЗРЗ 1-47Р



37.2. Зона охраняемого природного ландшафта объекта культурного наследия регионального значения «Усадьба Неробелова (дерево), кон. XIX в.: главный дом, флигель, амбар, хлев, ворота», ул. Ленина, 87, 85 (далее – зона Л 1-47Р\*).

Северная граница от поворотной точки 1 до поворотной точки 2 проходит в юго-восточном направлении, протяженность границы – 41,181 м.

Восточная граница от поворотной точки 2 до поворотной точки 3 проходит вдоль ул. Горького в юго-западном направлении, протяжённость границы – 117,091 м.

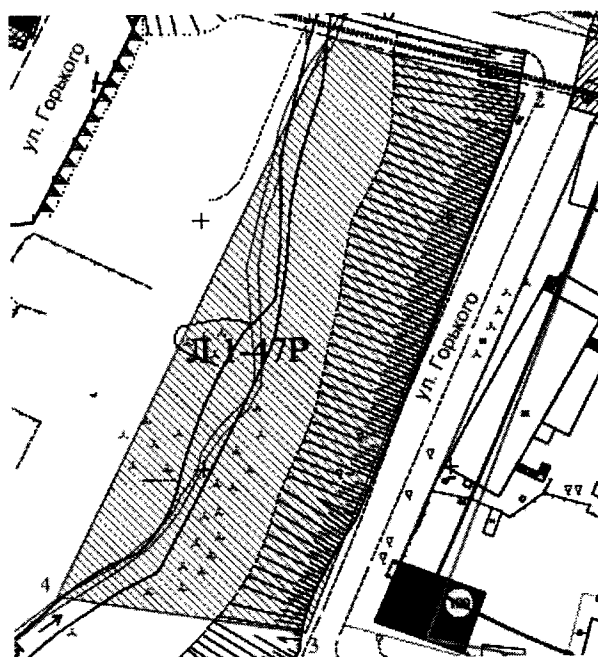
Южная граница от поворотной точки 3 до поворотной точки 4 проходит в юго-западном направлении, пересекая р. Мельничная, протяженность границы – 50,605 м.

Западная граница от поворотной точки 4 до поворотной точки 1 проходит в северо-восточном направлении параллельно ул. Горького, протяжённость границы – 125,250 м.

Координаты поворотных точек границы зоны Л 1-47Р  
(система координат – местная № 167 (г. Енисейск))

№ поворотной точки	Координаты характерных точек в местной системе координат (МСК-167)		Координаты характерных точек во Всемирной геодезической системе координат (WGS-84)		Площадь, м <sup>2</sup>
	X	Y	северной широты	восточной долготы	
1	904138.99	59227.22	58°27'13,3992"N	92°11'05,8488"E	±0
2	904124.72	59265.47	58°27'12,9528"N	92°11'08,2176"E	
3	904016.68	59220.33	58°27'09,4428"N	92°11'05,514"E	
4	904024.48	59170.33	58°27'09,6732"N	92°11'02,4252"E	

Графическое изображение зоны Л 1-47Р



38. Охранная зона объекта культурного наследия регионального значения «Усадьба (дерево), 2-я пол. XIX в.: дом жилой, ворота», Красноярский край, г. Енисейск, ул. Ленина, 91/пер. Горького, 4 (ул. Ленина, 91) (далее – зона ОЗ-48Р\*).

Внешние границы:

северная граница от поворотной точки 1 до точки 9, имея перегибы в точках 2, 3, 4, 5, 6, 7 и 8, проходит в юго-восточном направлении, частично совпадает с осью улицы Ленина и границами земельных участков с кадастровыми номерами 24:47:0010135:6 и 24:47:0010135:14, протяженность границы – 188,59 м;

восточная граница от поворотной точки 9 до поворотной точки 14 с перегибами в точках 10, 11, 12, 13 проходит в юго-западном направлении и совпадает с ограждением набережной реки Мельничная, протяженность границы – 146,76 м;

южная граница от поворотной точки 14 до поворотной точки 27 с перегибами в точках 15–26 проходит в северо-западном направлении и

частично совпадает с границами земельного участка с кадастровым номером 24:47:0010279:46, проходит по линии главного фасада здания по ул. Ленина, 93, протяженность границы – 234,64 м;

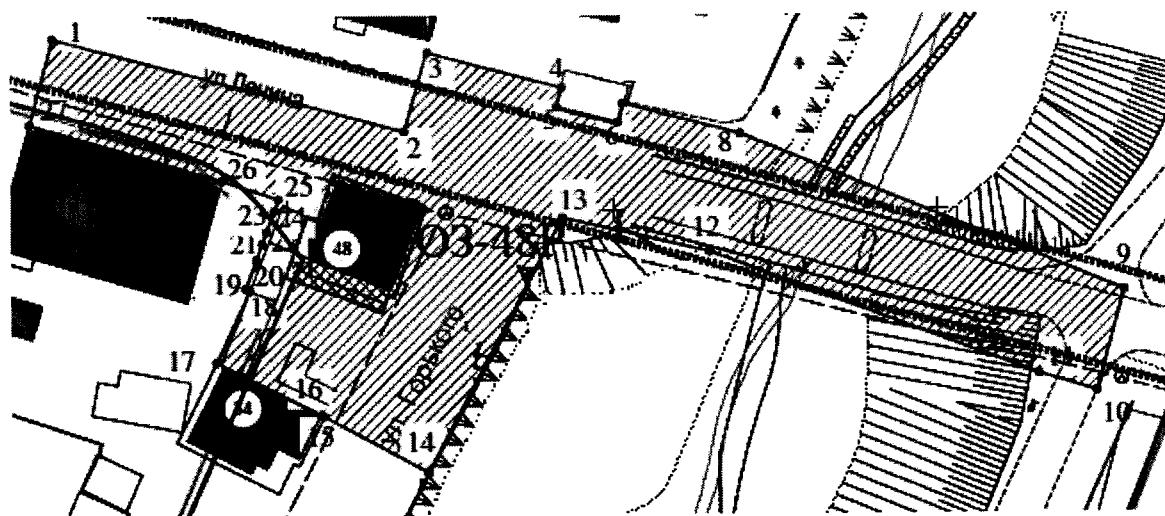
западная граница от поворотной точки 27 до поворотной точки 1 идет в северо-восточном направлении, протяженность границы – 13,66 м.

Внутренними границами охранной зоны являются утвержденные приказом министерства культуры Красноярского края от 23.12.2013 № 646 границы территорий объекта культурного наследия регионального значения «Усадьба (дерево), 2-я пол. XIX в.: дом жилой, ворота», Красноярский край, г. Енисейск, ул. Ленина, 91/пер. Горького, 4.

Координаты поворотных точек границы зоны ОЗ-48Р  
(система координат – местная № 167 (г. Енисейск))

№ поворотной точки	Координаты характерных точек в местной системе координат (МСК-167)		Координаты характерных точек во Всемирной геодезической системе координат (WGS-84)		Площадь, м <sup>2</sup>
	X	Y	северной широты	восточной долготы	
1	904176.67	59113.77	58°27'15,30175"N	92°10'58,86427"E	3970 ± 45
2	904162.14	59168	58°27'14,85348"N	92°11'02,21880"E	
3	904174.4	59171.47	58°27'15,25104"N	92°11'02,42357"E	
4	904168.9	59192.17	58°27'15,08142"N	92°11'03,70398"E	
5	904165.96	59191.36	58°27'14,98609"N	92°11'03,65624"E	
6	904163.5	59200.69	58°27'14,91025"N	92°11'04,23333"E	
7	904166.43	59201.47	58°27'15,00525"N	92°11'04,27923"E	
8	904161.64	59219.54	58°27'14,85753"N	92°11'05,39695"E	
9	904137,53	59278,69	58°27'13,3704"N	92°11'09,024"E	
10	904122,04	59274,37	58°27'12,8664"N	92°11'08,7684"E	
11	904124,72	59265,47	58°27'12,9528"N	92°11'08,2176"E	
12	904143.64	59214.77	58°27'14,27395"N	92°11'05,11631"E	
13	904148.98	59192.17	58°27'14,43767"N	92°11'03,71888"E	
14	904110.12	59171.42	58°27'13,17368"N	92°11'02,46861"E	
15	904118.67	59155.41	58°27'13,44371"N	92°11'01,47510"E	
16	904118.93	59154.9	58°27'13,45191"N	92°11'01,44346"E	
17	904127.03	59138.86	58°27'13,70739"N	92°11'00,44843"E	
18	904137.95	59144.07	58°27'14,06233"N	92°11'00,76148"E	
19	904138.31	59143.46	58°27'14,07373"N	92°11'00,72360"E	
20	904142.68	59145.1	58°27'14,21560"N	92°11'00,82144"E	
21	904145.06	59145.99	58°27'14,29286"N	92°11'00,87453"E	
22	904146.88	59146.68	58°27'14,35195"N	92°11'00,91571"E	
23	904148.48	59147.28	58°27'14,40389"N	92°11'00,95151"E	
24	904150.07	59147.88	58°27'14,45551"N	92°11'00,98731"E	
25	904151.81	59148.53	58°27'14,51200"N	92°11'01,02608"E	
26	904154.71	59139.9	58°27'14,60233"N	92°11'00,49182"E	
27	904163.47	59110.23	58°27'14,87377"N	92°10'58,65590"E	

Графическое изображение границы охранной зоны объекта культурного наследия ОЗ-48Р



38.1. Зона регулирования застройки и хозяйственной деятельности объекта культурного наследия регионального значения «Усадьба (дерево), 2-я пол. XIX в.: дом жилой, ворота», Красноярский край, г. Енисейск, ул. Ленина, 91/пер. Горького, 4 (ул. Ленина, 91) (далее – зона ЗРЗ 1-48Р\*).

Северная граница от поворотной точки 1 до поворотной точки 3 с перегибом в поворотной точке 2 совпадает с линией главного фасада здания по адресу ул. Ленина, 93, граница идет в юго-восточном направлении, протяженность границы – 40,03 м.

Восточная граница от поворотной точки 3 до поворотной точки 7 с перегибами в поворотных точках 4–6 проходит в юго-западном направлении и совпадает с границей земельного участка с кадастровым номером 24:47:0010279:46, протяженность границы – 38,95 м.

Южная граница от поворотной точки 7 до поворотной точки 12 с перегибами в точках 8–11 проходит в северо-западном направлении, протяженность границы – 39,24 м.

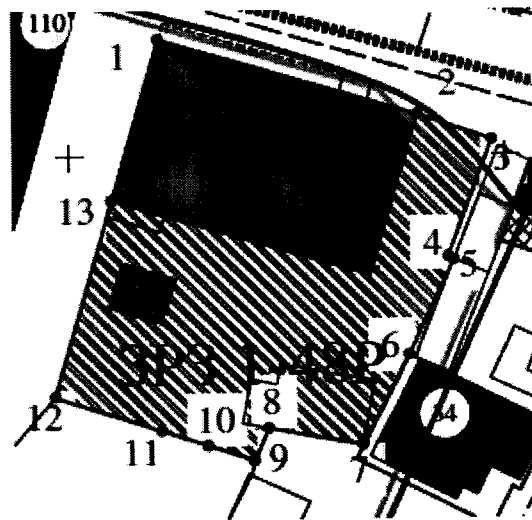
Западная граница от поворотной точки 12 до поворотной точки 1 с перегибами в поворотной точке 13 проходит в северо-восточном направлении; граница совпадает с линией западного фасада здания по ул. Ленина, 93, протяженность границы – 56,57 м.

Координаты поворотных точек границы зоны ЗРЗ 1-48Р  
(система координат – местная № 167 (г. Енисейск))

№ поворотной точки	Координаты характерных точек в местной системе координат (МСК-167)		Координаты характерных точек во Всемирной геодезической системе координат (WGS-84)		Площадь, м <sup>2</sup>
	X	Y	северной широты	восточной долготы	
1	904163.47	59110.23	58°27'14,87377"N	92°10'58,65590"E	1597 ± 73
2	904154.71	59139.9	58°27'14,60233"N	92°11'00,49182"E	
3	904151.81	59148.53	58°27'14,51200"N	92°11'01,02608"E	

4	904138.31	59143.46	58°27'14,07373"N	92°11'00,72360"E	
5	904137.95	59144.07	58°27'14,06233"N	92°11'00,76148"E	
6	904127.03	59138.86	58°27'13,70739"N	92°11'00,44843"E	
7	904116.51	59133.55	58°27'13,36533"N	92°11'00,12892"E	
8	904118.56	59122.63	58°27'13,42729"N	92°10'59,45410"E	
9	904114.81	59121	58°27'13,30546"N	92°10'59,35641"E	
10	904116.63	59115.69	58°27'13,36219"N	92°10'59,02766"E	
11	904118.37	59110.45	58°27'13,41636"N	92°10'58,70328"E	
12	904122.3	59098.13	58°27'13,53853"N	92°10'57,94073"E	
13	904144.98	59104.78	58°27'14,27409"N	92°10'58,33374"E	

Графическое изображение границы зоны ЗРЗ 1-48Р



38.2. Зона охраняемого природного ландшафта объекта культурного наследия регионального значения «Усадьба (дерево), 2-я пол. XIX в.: дом жилой, ворота», Красноярский край, г. Енисейск, ул. Ленина, 91/пер. Горького, 4 (ул. Ленина, 91) (далее – зона Л 1-48Р\*).

Северная граница от поворотной точки 1 до поворотной точки 3, имея перегиб в поворотной точке 2, проходит в юго-восточном направлении вдоль ул. Ленина, протяженность границы – 36,476 м.

Восточная граница от поворотной точки 3 до поворотной точки 4 проходит в юго-западном направлении, протяжённость границы – 48,232 м.

Южная граница от поворотной точки 4 до поворотной точки 5 проходит в северо-западном направлении, протяженность границы – 37,118 м.

Западная граница от поворотной точки 5 до поворотной точки 1 идёт в северо-восточном направлении вдоль ул. Горького, протяжённость границы – 44,052 м.



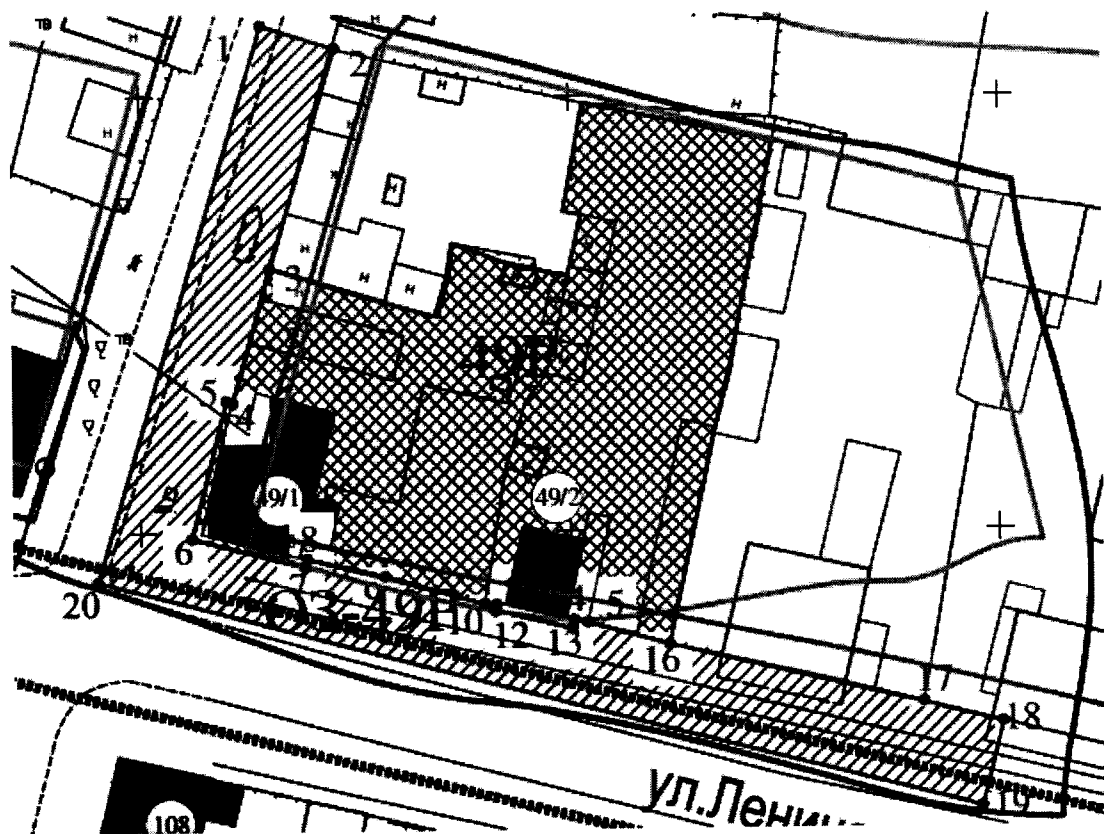


Западная граница от поворотной точки 20 до поворотной точки 1 идет в северо-восточном направлении вдоль ул. Лыткина, протяженность границы – 66,80 м.

Координаты поворотных точек границы зоны ОЗ-49Р  
(система координат – местная № 167 (г. Енисейск))

№ поворотной точки	Координаты характерных точек в местной системе координат (МСК-167)		Координаты характерных точек во Всемирной геодезической системе координат (WGS-84)		Площадь, м <sup>2</sup>
	X	Y	северной широты	восточной долготы	
1	904158.26	59464.21	58°27'14,84396"N	92°11'20,48499"E	1480 ± 06
2	904155.66	59472.81	58°27'14,76329"N	92°11'21,01717"E	
3	904130.23	59465.2	58°27'13,93850"N	92°11'20,56688"E	
4	904114.88	59460.74	58°27'13,44070"N	92°11'20,30332"E	
5	904115.07	59460	58°27'13,44655"N	92°11'20,25755"E	
6	904099.26	59455.89	58°27'12,93401"N	92°11'20,01591"E	
7	904095.87	59469.11	58°27'12,82961"N	92°11'20,83352"E	
8	904096.86	59469.37	58°27'12,86171"N	92°11'20,84881"E	
9	904094.82	59478.42	58°27'12,79931"N	92°11'21,40831"E	
10	904091.53	59489.95	58°27'12,69748"N	92°11'22,12165"E	
11	904091.47	59491.34	58°27'12,69608"N	92°11'22,20740"E	
12	904090.76	59491.17	58°27'12,67307"N	92°11'22,19744"E	
13	904088.64	59500.14	58°27'12,60806"N	92°11'22,75207"E	
14	904089.63	59500.38	58°27'12,64014"N	92°11'22,76613"E	
15	904089.31	59501.9	58°27'12,63039"N	92°11'22,86008"E	
16	904086.74	59511.43	58°27'12,55105"N	92°11'23,44957"E	
17	904079.76	59540.91	58°27'12,33696"N	92°11'25,27236"E	
18	904077.45	59550.19	58°27'12,26592"N	92°11'25,84624"E	
19	904067.58	59547.71	58°27'11,94599"N	92°11'25,70066"E	
20	904094.32	59444.88	58°27'12,77007"N	92°11'19,34076"E	

## Графическое изображение границы зоны ОЗ-49Р



Зона регулирования застройки и хозяйственной деятельности объекта культурного наследия регионального значения «Городская усадьба, кон. XIX в.: главный дом, флигель, амбар, ворота», Красноярский край, г. Енисейск, ул. Ленина, 96, 98 (угол ул. Лыткина, 3) (ул. Ленина, 96, 98) (далее – зона ЗРЗ 1-49Р\*).

Участок 1:

северная граница от поворотной точки 1 до поворотной точки 2 проходит в юго-восточном направлении, протяженность границы – 29,60 м;

восточная граница от поворотной точки 2 до поворотной точки 5, имея перегибы в поворотных точках 3, 4, проходит в юго-западном направлении, далее до поворотной точки 7, имея перегиб в поворотной точке 6, в северо-западном направлении, затем в юго-западном направлении до поворотной точки 9, имея перегиб в поворотной точке 8, протяженность границы – 44,77 м;

южная граница от поворотной точки 9 до поворотной точки 11, имея перегиб в поворотной точке 10, проходит в северо-западном направлении перпендикулярно линии застройки, протяженность границы – 19,96 м;

западная граница от поворотной точки 11 до поворотной точки 1 вдоль линии застройки по ул. Лыткина в северо-восточном направлении, протяженность границы – 26,59 м.

Участок 2:

северная граница от поворотной точки 1 до поворотной точки 4 проходит в юго-восточном направлении, имея перегибы в поворотных точках 2, 3, протяженность границы – 37,60 м;

восточная граница от поворотной точки 4 до поворотной точки 5 идет в юго-западном направлении, далее до поворотной точки 6 в северо-западном направлении, до поворотной точки 7 в юго-западном направлении, до поворотной точки 8 в северо-западном направлении, затем до поворотной точки 9 в юго-западном направлении перпендикулярно линии застройки, протяженность границы – 67,53 м;

южная граница от поворотной точки 9 до поворотной точки 10 вдоль линии застройки по ул. Ленина в северо-западном направлении, протяженность границы – 30,29 м;

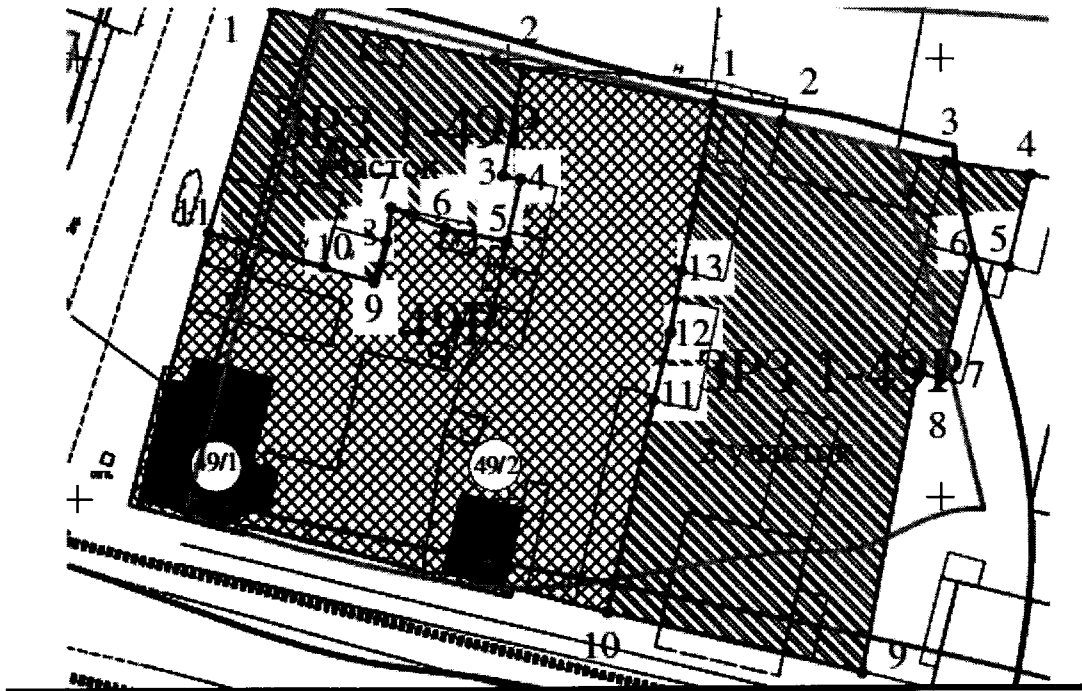
западная граница от поворотной точки 10 до поворотной точки 1 идет, имея перегибы в поворотных точках 11, 12, 13, в северо-восточном направлении, протяженность границы – 59,28 м.

**Координаты поворотных точек границы зоны ЗРЗ 1-49Р  
(система координат – местная № 167 (г. Енисейск))**

№ поворотной точки	Координаты характерных точек в местной системе координат (МСК-167)		Координаты характерных точек во Всемирной геодезической системе координат (WGS-84)		Площадь, м <sup>2</sup>
	X	Y	северной широты	восточной долготы	
<b>Участок 1</b>					
1	904155.66	59472.81	58°27'14,76329"N	92°11'21,01717"E	765 ± 28
2	904149.21	59501.71	58°27'14,56611"N	92°11'22,80384"E	
3	904136.76	59499.38	58°27'14,16286"N	92°11'22,66943"E	
4	904136.37	59501.43	58°27'14,15105"N	92°11'22,79612"E	
5	904129.27	59499.81	58°27'13,92097"N	92°11'22,70152"E	
6	904130.87	59492.62	58°27'13,96988"N	92°11'22,25702"E	
7	904133.14	59486.35	58°27'14,04079"N	92°11'21,86875"E	
8	904129.31	59485.79	58°27'13,91680"N	92°11'21,83707"E	
9	904124.72	59484.38	58°27'13,76791"N	92°11'21,75354"E	
10	904126.19	59478.94	58°27'13,81330"N	92°11'21,41704"E	
11	904130.23	59465.2	58°27'13,93850"N	92°11'20,56688"E	
<b>Участок 2</b>					
1	904144.72	59523.69	58°27'14,42957"N	92°11'24,16238"E	1875 ± 78
2	904142.75	59531.67	58°27'14,36902"N	92°11'24,65587"E	
3	904138.26	59550.66	58°27'14,23131"N	92°11'25,83006"E	
4	904136.89	59560.45	58°27'14,19084"N	92°11'26,43469"E	
5	904126.31	59557.96	58°27'13,84796"N	92°11'26,28902"E	
6	904127.38	59553.64	58°27'13,88086"N	92°11'26,02187"E	
7	904113.53	59550.1	58°27'13,43189"N	92°11'25,81389"E	
8	904114.18	59547.33	58°27'13,45181"N	92°11'25,64262"E	
9	904079.76	59540.91	58°27'12,33696"N	92°11'25,27236"E	
10	904086.74	59511.43	58°27'12,55105"N	92°11'23,44957"E	
11	904111.09	59516.75	58°27'13,34005"N	92°11'23,75948"E	

12	904118.84	59518.78	58°27'13,59129"N	92°11'23,87888"E	
13	904125.79	59519.99	58°27'13,81637"N	92°11'23,94832"E	

Графическое изображение границы зоны ЗРЗ 1-49Р



40. Охранная зона объекта культурного наследия регионального значения «Церковь Иверской Богоматери», 1871–1872 гг., ул. Ленина, 100 (далее – зона ОЗ-50Р\*).

Внешние границы:

северная граница от поворотной точки 1 до поворотной точки 3, имея перегиб в поворотной точке 2, проходит в юго-восточном направлении, затем до поворотной точки 4 идет в северо-восточном направлении вдоль линии застройки по ул. Лыткина, далее до поворотной точки 5 перпендикулярно оси ул. Лыткина в юго-восточном направлении, протяженность границы – 97,63 м;

восточная граница от поворотной точки 5 до поворотной точки 6 идет в юго-западном направлении вдоль ул. Лыткина, протяженность границы – 66,80 м;

южная граница от поворотной точки 6 до поворотной точки 7, имея перегиб в поворотной точке 7, проходит в северо-западном направлении вдоль ул. Ленина, протяженность границы – 73,82 м;

западная граница от поворотной точки 7 до поворотной точки 8 в северо-восточном направлении перпендикулярно ул. Ленина, далее идет до поворотной точки 9 в юго-восточном направлении, затем в северо-восточном направлении до поворотной точки 1, протяженность границы – 46,39 м.

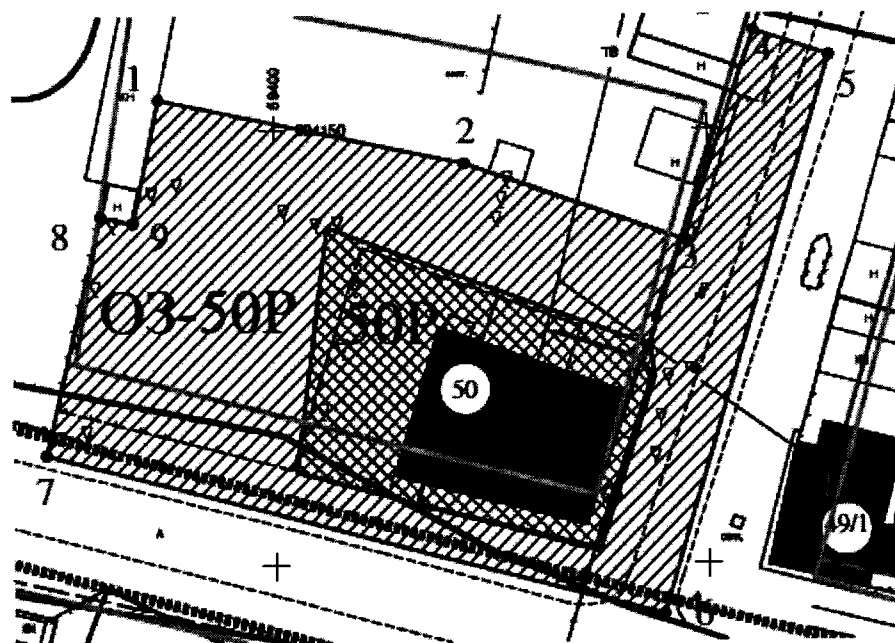
Внутренними границами охранной зоны являются утвержденные приказом министерства культуры Красноярского края от 23.12.2013 № 646

границы территорий объекта культурного наследия регионального значения «Церковь Иверской Богоматери», 1871–1872 гг., ул. Ленина, 100.

Координаты поворотных точек границы зоны ОЗ-50Р  
(система координат – местная № 167 (г. Енисейск))

№ поворотной точки	Координаты характерных точек в местной системе координат (МСК-167)		Координаты характерных точек во Всемирной геодезической системе координат (WGS-84)		Площадь, м <sup>2</sup>
	X	Y	северной широты	восточной долготы	
1	904153.55	59386.64	58°27'14,66147"N	92°11'15,70580"E	2430 ± 14
2	904146.13	59422.04	58°27'14,43551"N	92°11'17,89396"E	
3	904137.15	59447.37	58°27'14,15518"N	92°11'19,46240"E	
4	904161.23	59455.53	58°27'14,93656"N	92°11'19,94760"E	
5	904158.26	59464.21	58°27'14,84396"N	92°11'20,48499"E	
6	904094.32	59444.88	58°27'12,77007"N	92°11'19,34076"E	
7	904112.89	59373.43	58°27'13,34230"N	92°11'14,92162"E	
8	904140.13	59379.86	58°27'14,22513"N	92°11'15,29777"E	
9	904139.31	59383.65	58°27'14,20011"N	92°11'15,53206"E	

Графическое изображение границы зоны ОЗ-50Р



41. Охранная зона объекта культурного наследия регионального значения «Дом, в котором в начале марта 1917 г. выступил на собрании Я.М. Свердлов, в мае 1917 г. проходили заседания большевиков Енисейского Совета рабочих, солдатских и крестьянских депутатов», Красноярский край, г. Енисейск, ул. Ленина, 82 (ул. Ленина, 130) (далее – зона ОЗ-57Р\*).

Северная граница от поворотной точки 1 до точки 4 с перегибами в точках 2 и 3 проходит в направлении на юго-восток и совпадает частично с

линией застройки улицы Ленина, далее с северной границей территории объекта культурного наследия регионального значения 57Р, протяженность границы – 184,31 м.

Восточная граница от поворотной точки 4 до точки 5 проходит в юго-западном направлении до линии застройки улицы Ленина и совпадает с осью улицы Бабкина, протяженность границы – 66,52 м.

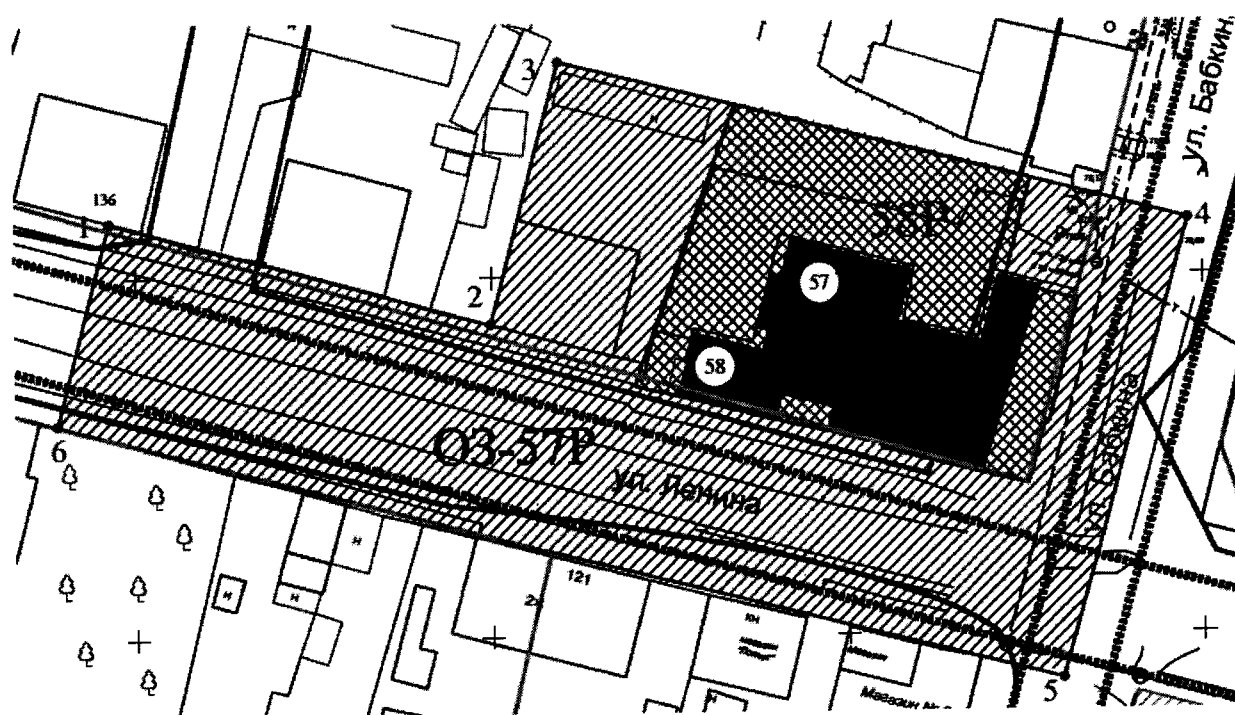
Южная граница от поворотной точки 5 до точки 6 идет в северо-западном направлении и совпадает с линией застройки улицы Ленина, протяженность границы – 145,91 м.

Западная граница от поворотной точки 6 до точки 1 проходит в северо-восточном направлении перпендикулярно линии застройки улицы Ленина, протяженность границы – 28,86 м.

Координаты поворотных точек границы зоны ОЗ-57Р  
(система координат – местная № 167 (г. Енисейск))

№ поворотной точки	Координаты характерных точек в местной системе координат (МСК-167)		Координаты характерных точек во Всемирной геодезической системе координат (WGS-84)		Площадь, м <sup>2</sup>
	X	Y	северной широты	восточной долготы	
1	904357.68	58496.22	58°27'20,90725"N	92°10'20,65080"E	5487± 43
2	904343.46	58549.84	58°27'20,46903"N	92°10'23,96776"E	
3	904379.84	58559.5	58°27'21,64856"N	92°10'24,53580"E	
4	904357.53	58647.98	58°27'20,96270"N	92°10'30,00834"E	
5	904293.47	58630.06	58°27'18,88537"N	92°10'28,95191"E	
6	904329.81	58488.75	58°27'20,00360"N	92°10'20,21137"E	

Графическое изображение границы зоны ОЗ-57Р



Зоны регулирования застройки и хозяйственного регулирования объекта культурного наследия регионального значения «Дом, в котором в начале марта 1917 г. выступил на собрании Я.М. Свердлов, в мае 1917 г. проходили заседания большевиков Енисейского Совета рабочих, солдатских и крестьянских депутатов», Красноярский край, г. Енисейск, ул. Ленина, 82 (ул. Ленина, 130) (далее – зона ЗРЗ 1-57Р\*).

Северная граница от поворотной точки 1 до точки 2 проходит в направлении на юго-восток, протяженность границы – 46,08 м.

Восточная граница от поворотной точки 2 до точки 6 с перегибами в точках 3–5 проходит в юго-западном направлении до линии застройки улицы Ленина, протяженность границы – 51,30 м.

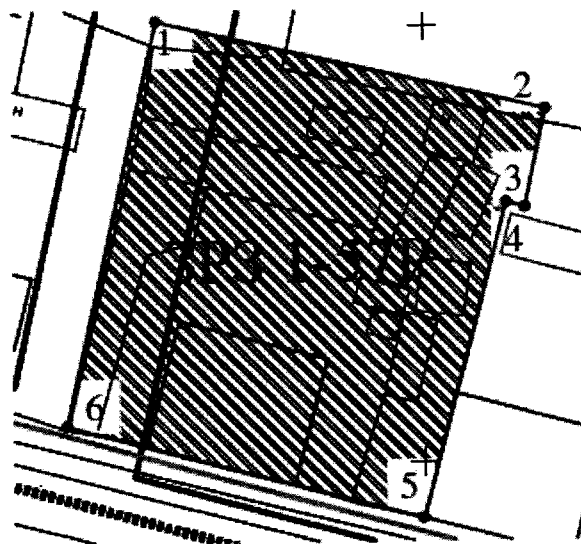
Южная граница от поворотной точки 6 до точки 7 идет в северо-западном направлении, протяженность границы – 42,68 м.

Западная граница от поворотной точки 7 до точки 1 проходит в северо-восточном направлении перпендикулярно линии застройки улицы Ленина и совпадает с западной границей земельного участка с кадастровым номером 24:47:0010131:42, протяженность границы – 47,52 м.

Координаты поворотных точек границы зоны ЗРЗ 1-57Р  
(система координат – местная № 167 (г. Енисейск))

№ поворотной точки	Координаты характерных точек в местной системе координат (МСК-167)		Координаты характерных точек во Всемирной геодезической системе координат (WGS-84)		Площадь, м <sup>2</sup>
	X	Y	северной широты	восточной долготы	
1	904400.74	58519.13	58°27'22,30793"N	92°10'22,03074"E	2125 ± 00
2	904390.5	58564.1	58°27'21,99489"N	92°10'24,81135"E	
3	904379.28	58561.7	58°27'21,63134"N	92°10'24,67188"E	
4	904379.84	58559.5	58°27'21,64856"N	92°10'24,53580"E	
5	904343.46	58549.84	58°27'20,46903"N	92°10'23,96776"E	
6	904354.4	58508.58	58°27'20,80617"N	92°10'21,41540"E	

Графическое изображение границы зоны ЗРЗ 1-57Р



42. Охранная зона объекта культурного наследия регионального значения «Усадьба Востротина (дерево), 2 пол. XIX в.: жилой дом, ворота», ул. Ленина, 131 (далее – ОЗ-59Р\*).

Северная граница от поворотной точки 1 до поворотной точки 2 проходит в направлении на юго-восток и совпадает с осевой линией улицы Ленина, протяженность границы – 116,80 м.

Восточная граница от поворотной точки 2 до поворотной точки 14 с перегибами в поворотных точках 3–13 проходит в юго-западном и северо-западном направлениях и совпадает с линией застройки по улице Ленина и далее по улице Худзинского, протяженность границы – 227,43 м.

Южная граница от поворотной точки 14 до поворотной точки 15 идет в северо-западном направлении до точки пересечения осевых линий улицы Худзинского и улицы Кирова, протяженность границы – 9,71 м.

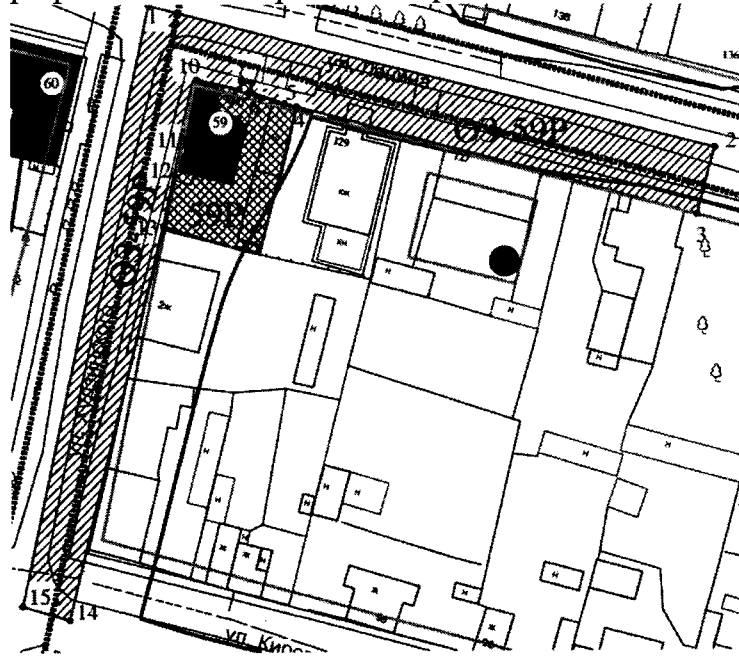
Западная граница от поворотной точки 15 до поворотной точки 1 проходит в северо-восточном направлении и совпадает с осевой линией улицы Худзинского, протяженность границы – 121,57 м.

Координаты поворотных точек границы зоны ОЗ-59Р  
(система координат – местная № 167 (г. Енисейск))

№ поворотной точки	Координаты характерных точек в местной системе координат (МСК-167)		Координаты характерных точек во Всемирной геодезической системе координат (WGS-84)		Площадь, м <sup>2</sup>
	X	Y	северной широты	восточной долготы	
1	904371.5	58379.02	58°27'21,30717"N	92°10'13,41382"E	2701 ±89
2	904343.09	58492.31	58°27'20,43419"N	92°10'20,42080"E	
3	904329.81	58488.75	58°27'20,00360"N	92°10'20,21137"E	
4	904351.46	58408.7	58°27'20,67137"N	92°10'15,25912"E	
5	904352.13	58406.19	58°27'20,69203"N	92°10'15,10384"E	
6	904354.42	58399.39	58°27'20,76332"N	92°10'14,68282"E	
7	904356.2	58399.77	58°27'20,82100"N	92°10'14,70489"E	
8	904356.67	58397.56	58°27'20,83530"N	92°10'14,56827"E	
9	904354.92	58397.13	58°27'20,77858"N	92°10'14,54309"E	
10	904356.87	58388.6	58°27'20,83819"N	92°10'14,01565"E	
11	904345.08	58385.73	58°27'20,45603"N	92°10'13,84766"E	
12	904338.79	58384.3	58°27'20,25219"N	92°10'13,76428"E	
13	904327.64	58381.97	58°27'19,89092"N	92°10'13,62910"E	
14	904249.93	58362.98	58°27'17,37200"N	92°10'12,51736"E	
15	904252.61	58353.65	58°27'17,45489"N	92°10'11,94006"E	



## Графическое изображение границы зоны ОЗ-59Р



Зона регулирования застройки и хозяйственной деятельности объекта культурного наследия регионального значения «Усадьба Востротина (дерево), 2 пол. XIX в.: жилой дом, ворота», ул. Ленина, 131 (далее – зона ЗРЗ 1-59Р\*).

Северная граница от поворотной точки 1 до поворотной точки 2 проходит в направлении на юго-восток и совпадает с линией застройки улицы Ленина, протяженность границы – 82,93 м.

Восточная граница от поворотной точки 2 до поворотной точки 9, с перегибами в точках 3–8, проходит в юго-западном направлении, протяженность границы – 110,24 м.

Южная граница от поворотной точки 9 до поворотной точки 10 идет в северо-западном направлении и совпадает с осью улицы Худзинского и улицы Кирова, протяженность границы – 98,63 м.

Западная граница от поворотной точки 10 до поворотной точки 1 с перегибами в точках 11–15 проходит в северо-восточном направлении и совпадает с линией застройки улицы Худзинского и далее с юго-восточными границами территории объекта культурного наследия регионального значения по ул. Ленина, 131, протяженность границы – 130,43 м.

Координаты поворотных точек границы зоны ЗРЗ 1-59Р  
(система координат – местная № 167 (г. Енисейск))

№ поворотной точки	Координаты характерных точек в местной системе координат (МСК-167)		Координаты характерных точек во Всемирной геодезической системе координат (WGS-84)		Площадь, м <sup>2</sup>
	X	Y	северной широты	восточной долготы	
1	904351.46	58408.7	58°27'20,67137"N	92°10'15,25912"E	10413±97
2	904329.81	58488.75	58°27'20,00360"N	92°10'20,21137"E	
3	904296.61	58480.14	58°27'18,92725"N	92°10'19,70571"E	
4	904288.14	58474.66	58°27'18,65135"N	92°10'19,37426"E	

5	904283	58473.28	58°27'18,48469"N	92°10'19,29307"E	
6	904282.18	58473.83	58°27'18,45841"N	92°10'19,32761"E	
7	904271.94	58470.7	58°27'18,12624"N	92°10'19,14240"E	
8	904271.78	58471.14	58°27'18,12124"N	92°10'19,16965"E	
9	904224.98	58458.41	58°27'16,60374"N	92°10'18,42030"E	
10	904249.93	58362.98	58°27'17,37200"N	92°10'12,51736"E	
11	904327.64	58381.97	58°27'19,89092"N	92°10'13,62910"E	
12	904323.31	58396.46	58°27'19,75677"N	92°10'14,52583"E	
13	904322.18	58401.12	58°27'19,72211"N	92°10'14,81402"E	
14	904336.76	58404.9	58°27'20,19480"N	92°10'15,03599"E	
15	904336.65	58405.28	58°27'20,19140"N	92°10'15,05951"E	

Графическое изображение границы зоны ЗРЗ 1-59Р



43. Охранная зона объекта культурного наследия регионального значения «Здание магазина Хнюнина, 2 пол. XIX в.», Красноярский край, г. Енисейск, ул. Ленина, 133 (угол ул. Худзинского) (ул. Ленина, 133) (далее – зона ОЗ-60Р\*).

Северная граница от поворотной точки 1 до поворотной точки 2 проходит в направлении на юго-восток и совпадает с осевой линией улицы Ленина, протяженность границы – 72,57 м.

Восточная граница от поворотной точки 2 до поворотной точки 3 проходит в юго-западном направлении и совпадает с осевой линией улицы Худзинского, протяженность границы – 121,56 м.

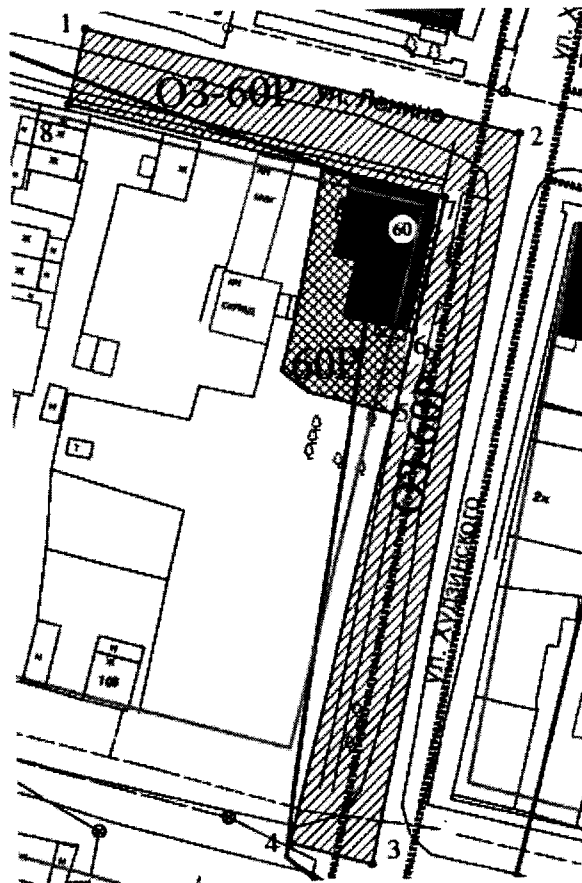
Южная граница от поворотной точки 3 до поворотной точки 8, имея перегибы в поворотных точках 4, 5, 6, 7, идет в северо-западном и северо-восточном направлениях и совпадает с линией застройки по улице Худзинского и далее по улице Ленина, протяженность границы – 184,59 м.

Западная граница от поворотной точки 8 до поворотной точки 1 проходит в северо-восточном направлении, протяженность границы – 12,56 м.

Координаты поворотных точек границы зоны ОЗ-60Р  
(система координат – местная № 167 (г. Енисейск))

№ поворотной точки*	Координаты характерных точек в местной системе координат (МСК-167)		Координаты характерных точек во Всемирной геодезической системе координат (WGS-84)		Площадь, м <sup>2</sup>
	X	Y	северной широты	восточной долготы	
1	904389.15	58308.62	58°27'21,84946"N	92°10'09,05954"E	2194 ± 32
2	904371.5	58379.02	58°27'21,30717"N	92°10'13,41382"E	
3	904252.61	58353.65	58°27'17,45489"N	92°10'11,94006"E	
4	904256.39	58340.45	58°27'17,57177"N	92°10'11,12330"E	
5	904325.99	58358.1	58°27'19,82808"N	92°10'12,15856"E	
6	904339.41	58361.51	58°27'20,26313"N	92°10'12,35860"E	
7	904361.19	58366.75	58°27'20,96908"N	92°10'12,66511"E	
8	904376.91	58305.82	58°27'21,45278"N	92°10'08,89622"E	

Графическое изображение границы зоны ОЗ-60Р



Зона регулирования застройки и хозяйственной деятельности объекта культурного наследия регионального значения «Здание магазина Хнюнина, 2 пол. XIX в.», Красноярский край, г. Енисейск, ул. Ленина, 133 (угол ул. Худзинского) (ул. Ленина, 133) (далее – зона ЗРЗ 1-60Р\*).

Северная граница от поворотной точки 1 до поворотной точки 2 проходит в направлении на юго-восток и совпадает с линией застройки по улице Ленина, протяженность границы – 38,41 м.

Восточная граница от поворотной точки 2 до поворотной точки 8 с перегибами в точках 3–7 проходит в юго-западном направлении и совпадает с юго-западной границей территории объекта культурного наследия по ул. Ленина, 133 и далее с линией застройки по улице Худзинского, протяженность границы – 125,42 м.

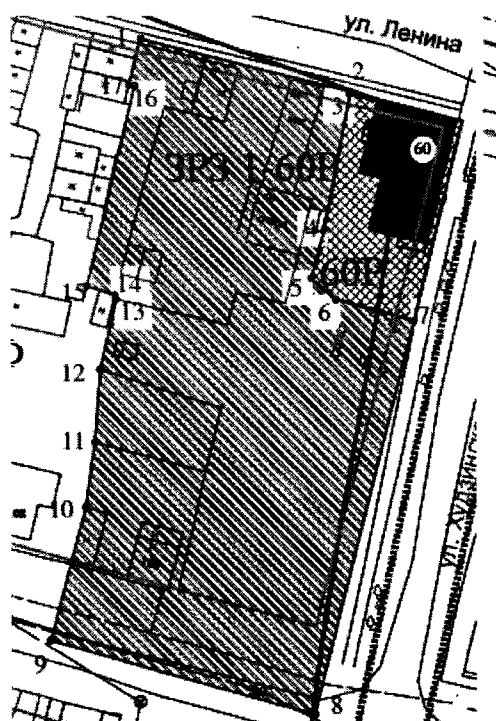
Южная граница от поворотной точки 8 до поворотной точки 9 идет в северо-западном направлении и совпадает с осевой линией улицы Кирова, протяженность границы – 48,68 м.

Западная граница от поворотной точки 9 до поворотной точки 1 с перегибами в точках 10–17 проходит в северо-восточном направлении по западной границе земельного участка с кадастровым номером 24:47:0010129:28, протяженность границы – 113,16 м.

Координаты поворотных точек границы зоны ЗРЗ 1-60Р  
(система координат – местная № 167 (г. Енисейск))

№ поворотной точки	Координаты характерных точек в местной системе координат (МСК-167)		Координаты характерных точек во Всемирной геодезической системе координат (WGS-84)		Площадь, м <sup>2</sup>
	X	Y	северной широты	восточной долготы	
1	904375.89	58309.75	58°27'21,42138"N	92°10'09,13932"E	5016 ± 35
2	904366.3	58346.94	58°27'21,12632"N	92°10'11,43974"E	
3	904365.84	58346.82	58°27'21,11140"N	92°10'11,43269"E	
4	904342.08	58342.32	58°27'20,34176"N	92°10'11,17333"E	
5	904333.4	58339.95	58°27'20,06030"N	92°10'11,03381"E	
6	904329.81	58344.26	58°27'19,94600"N	92°10'11,30229"E	
7	904325.99	58358.1	58°27'19,82808"N	92°10'12,15856"E	
8	904256.39	58340.45	58°27'17,57177"N	92°10'11,12330"E	
9	904269.78	58293.65	58°27'17,98580"N	92°10'08,22751"E	
10	904293.33	58299.86	58°27'18,74935"N	92°10'08,59245"E	
11	904304.79	58301.49	58°27'19,12035"N	92°10'08,68422"E	
12	904317.64	58302.46	58°27'19,53601"N	92°10'08,73423"E	
13	904330.01	58305.31	58°27'19,93691"N	92°10'08,90053"E	
14	904330.71	58305.14	58°27'19,95946"N	92°10'08,88951"E	
15	904332.29	58300.16	58°27'20,00854"N	92°10'08,58125"E	
16	904367.51	58308.67	58°27'21,15014"N	92°10'09,07912"E	
17	904367.76	58307.65	58°27'21,15781"N	92°10'09,01603"E	

## Графическое изображение границы зоны ЗРЗ 1-60Р



44. Охранная зона объекта культурного наследия регионального значения «Дом Кузнецова», II-я пол. XIX в., пер. Партизанский, 11а (далее – зона ОЗ-65Р\*).

Северная граница от поворотной точки 1 до поворотной точки 3 идет в юго-восточном направлении по южной границе земельного участка с кадастровым номером 24:47:0010280:17, протяженность границы – 40,23 м.

Восточная граница от поворотной точки 3 до поворотной точки 6, имея перегибы в поворотных точках 4 и 5, идет в юго-восточном направлении, далее до поворотной точки 7 в северо-западном направлении, проходя по линии северного фасада объекта культурного наследия по пер. Партизанский, 11а, далее до поворотной точки 8 в юго-западном направлении, проходя по западному фасаду объекта культурного наследия по пер. Партизанский, 11а, и до поворотной точки 12, имея перегибы в поворотных точках 9, 10 и 11, в юго-восточном направлении вдоль линии застройки по ул. Рабоче-Крестьянская, затем до поворотной точки 16 в юго-западном направлении и от поворотной точки 16 перпендикулярно оси ул. Рабоче-Крестьянская до поворотной точки 20, протяженность границы – 193,65 м.

Южная граница от поворотной точки 20 до поворотной точки 22, имея перегиб в поворотной точке 21, идет в северо-западном направлении по северной границе земельного участка с кадастровым номером 24:47:0010281:18, протяженность – 69,23 м.

Западная граница от поворотной точки 22 до поворотной точки 1 проходит в северо-восточном направлении, протяженность границы – 92,71 м.

Координаты поворотных точек границы зоны ОЗ-65Р  
(система координат – местная № 167 (г. Енисейск))

№ поворотной точки	Координаты характерных точек в местной системе координат (МСК-167)		Координаты характерных точек во Всемирной геодезической системе координат (WGS-84)		Площадь, м <sup>2</sup>
	X	Y	северной широты	восточной долготы	
1	904037.29	58903.72	58°27'10,71470"N	92°10'46,01821"E	5097 ± 11
2	904030.81	58928.63	58°27'10,51511"N	92°10'47,55890"E	
3	904027.13	58942.76	58°27'10,40176"N	92°10'48,43285"E	
4	904000.59	58935.87	58°27'09,54135"N	92°10'48,02801"E	
5	904000.87	58932.78	58°27'09,54918"N	92°10'47,83729"E	
6	903998.55	58932.12	58°27'09,47394"N	92°10'47,79835"E	
7	904001.75	58920.63	58°27'09,57282"N	92°10'47,08754"E	
8	903982.8	58915.2	58°27'08,95827"N	92°10'46,76702"E	
9	903979.55	58926.55	58°27'08,85772"N	92°10'47,46923"E	
10	903978.36	58930.66	58°27'08,82089"N	92°10'47,72352"E	
11	903977.34	58934.39	58°27'08,78939"N	92°10'47,95426"E	
12	903976.24	58937.85	58°27'08,75521"N	92°10'48,16841"E	
13	903973.59	58937.22	58°27'08,66932"N	92°10'48,13156"E	
14	903971.97	58942.83	58°27'08,61918"N	92°10'48,47865"E	
15	903974.35	58943.51	58°27'08,69636"N	92°10'48,51879"E	
16	903965.52	58974.3	58°27'08,42314"N	92°10'50,42373"E	
17	903943.05	58968.52	58°27'07,69470"N	92°10'50,08427"E	
18	903945.89	58961	58°27'07,78351"N	92°10'49,61850"E	
19	903948.59	58952.17	58°27'07,86729"N	92°10'49,07208"E	
20	903927.5	58946.42	58°27'07,18346"N	92°10'48,73343"E	
21	903941.22	58903.31	58°27'07,60984"N	92°10'46,06526"E	
22	903947.61	58880.19	58°27'07,80722"N	92°10'44,63503"E	

Графическое изображение границы зоны ОЗ-65Р



Зона регулирования застройки и хозяйственной деятельности объекта культурного наследия регионального значения «Дом Кузнецова», II-я пол. XIX в., пер. Партизанский, 11а (далее – зона ЗРЗ 1-65Р\*).

Северная граница от поворотной точки 1 до поворотной точки 4, имея перегибы в поворотных точках 2 и 3, проходит в юго-восточном направлении, протяженность границы – 54,43 м.

Восточная граница от поворотной точки 4 до поворотной точки 5 идет в юго-западном направлении по восточной границе земельного участка с кадастровым номером 24:47:0010280:5, далее в северо-западном направлении до поворотной точки 6, затем до поворотной точки 7 в юго-западном направлении, до поворотной точки 8 в юго-восточном направлении, до поворотной точки 9 в юго-западном направлении, до поворотной точки 10 в северо-западном направлении и до поворотной точки 11 в юго-западном направлении, проходя по западной границе земельного участка с кадастровым номером 24:47:0010280:22, протяженность границы – 81,01 м.

Южная граница от поворотной точки 11 до поворотной точки 12 идет в северо-западном направлении вдоль линии застройки по ул. Рабоче-Крестьянская, протяженность границы – 32,01 м.

Западная граница от поворотной точки 12 до поворотной точки 13 в северо-восточном направлении, далее до поворотной точки 15, имея перегиб в поворотной точке 14, в юго-западном направлении, затем в северо-восточном направлении до поворотной точки 1, имея перегиб в поворотной точке 16, протяженность границы – 70,10 м.

Координаты поворотных точек границы зоны ЗРЗ 1-65Р  
(система координат – местная № 167 (г. Енисейск))

№ поворотной точки	Координаты характерных точек в местной системе координат (МСК-167)		Координаты характерных точек во Всемирной геодезической системе координат (WGS-84)		Площадь, м <sup>2</sup>
	X	Y	северной широты	восточной долготы	
1	904028.98	58943.26	58°27'10,46174"N	92°10'48,46228"E	2354 ± 68
2	904022.69	58967.45	58°27'10,26800"N	92°10'49,95843"E	
3	904024.29	58967.87	58°27'10,31987"N	92°10'49,98312"E	
4	904016.5	58994.59	58°27'10,07865"N	92°10'51,63638"E	
5	903989.9	58984.79	58°27'09,21516"N	92°10'51,05216"E	
6	903991.28	58980.98	58°27'09,25825"N	92°10'50,81622"E	
7	903983.32	58978.09	58°27'08,99987"N	92°10'50,64402"E	
8	903979.11	58989.64	58°27'08,86837"N	92°10'51,35929"E	
9	903972.11	58986.92	58°27'08,64108"N	92°10'51,19685"E	
10	903974.85	58976.84	58°27'08,72565"N	92°10'50,57332"E	
11	903965.52	58974.3	58°27'08,42314"N	92°10'50,42373"E	
12	903974.35	58943.51	58°27'08,69636"N	92°10'48,51879"E	
13	903999.31	58950.7	58°27'09,50583"N	92°10'48,94330"E	
14	904000.12	58941.13	58°27'09,52823"N	92°10'48,35267"E	
15	904000.59	58935.87	58°27'09,54135"N	92°10'48,02801"E	
16	904027.13	58942.76	58°27'10,40176"N	92°10'48,43285"E	

## Графическое изображение границы зоны ЗРЗ 1-65Р



45. Охранная зона объекта культурного наследия регионального значения «Дом Востротина», 1860–1870 гг., ул. Петровского, 21 (далее – зона ОЗ-72Р\*).

Северная граница от поворотной точки 1 до точки 4 с перегибами в точках 2 и 3 идет в юго-восточном направлении и совпадает с линией застройки по улице Петровского, протяженность границы – 230,55 м.

Восточная граница от поворотной точки 4 до точки 5 проходит в юго-западном направлении перпендикулярно линии застройки по улице Петровского, протяженность границы – 6,56 м.

Южная граница от поворотной точки 5 до точки 18 с перегибами в точках 6–17 идет в северо-западном направлении и совпадает с линией застройки по улице Петровского, далее с западной границей территории объекта культурного наследия регионального значения № 72 и затем совпадает с южными границами рыночной площади, протяженность границы – 291,78 м.

Западная граница от поворотной точки 18 до точки 1 проходит в северо-восточном направлении, протяженность границы – 23,87 м.

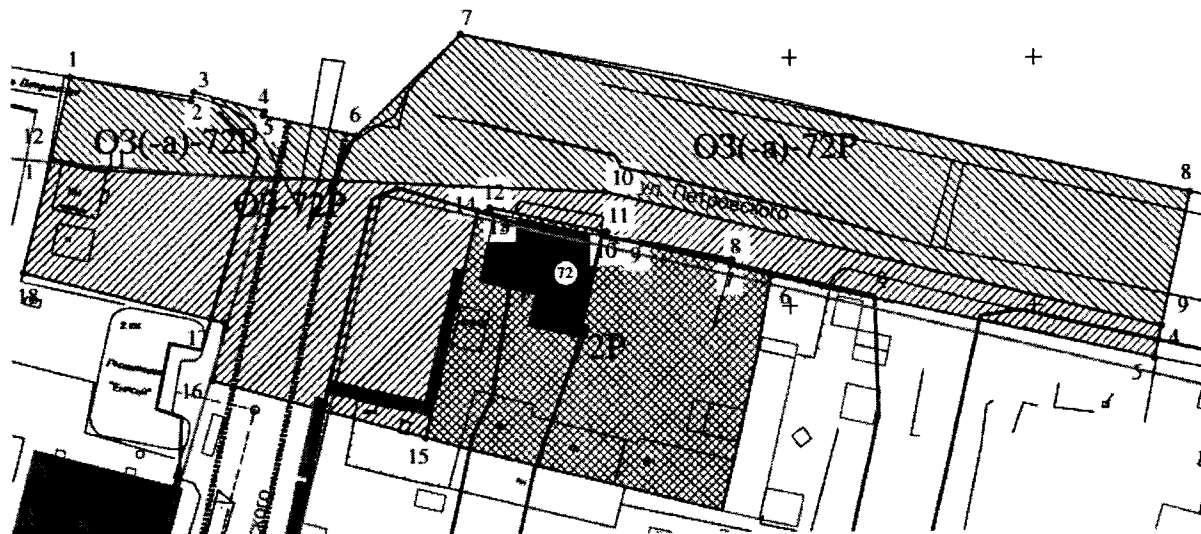
Координаты поворотных точек границы зоны ОЗ-72Р  
(система координат – местная № 167 (г. Енисейск))

№ поворотной точки	Координаты характерных точек в местной системе координат (МСК-167)		Координаты характерных точек во Всемирной геодезической системе координат (WGS-84)		Площадь, м <sup>2</sup>
	X	Y	северной широты	восточной долготы	
1	904480.63	58349.09	58°27'24,82197"N	92°10'11,48523"E	4305 ± 87
2	904477.97	58360.97	58°27'24,74075"N	92°10'12,21979"E	
3	904473.92	58462.44	58°27'24,65032"N	92°10'18,47962"E	
4	904445.57	58575.91	58°27'23,77927"N	92°10'25,49781"E	
5	904439.16	58574.51	58°27'23,57157"N	92°10'25,41634"E	
6	904456.15	58496.1	58°27'24,08945"N	92°10'20,56863"E	
7	904458.11	58487.95	58°27'24,14955"N	92°10'20,06461"E	
8	904459.34	58488.19	58°27'24,18939"N	92°10'20,07847"E	
9	904462.87	58469.81	58°27'24,29615"N	92°10'18,94246"E	
10	904464.21	58462.49	58°27'24,33654"N	92°10'18,49009"E	



11	904465.17	58462.67	58°27'24,36764"N	92°10'18,50045"E	
12	904470.23	58438.9	58°27'24,52169"N	92°10'17,03093"E	
13	904469.26	58438.69	58°27'24,49026"N	92°10'17,01872"E	
14	904469.65	58436.32	58°27'24,50192"N	92°10'16,87228"E	
15	904423.67	58425.54	58°27'23,01169"N	92°10'16,24254"E	
16	904435.41	58382.05	58°27'23,37375"N	92°10'13,55200"E	
17	904447.07	58384.6	58°27'23,75158"N	92°10'13,70036"E	
18	904457.47	58343.27	58°27'24,07119"N	92°10'11,14400"E	

### Графическое изображение границы зоны ОЗ-72Р



45.1. Охранная зона объекта культурного наследия регионального значения «Дом Востротина», 1860–1870 гг., ул. Петровского, 21 (далее – ОЗ(а)-72Р\*).

Северная граница от поворотной точки 1 до поворотной точки 8, с перегибами в поворотных точках 2–7, проходит в направлении на юго-восток, протяженность границы – 244,68 м.

Восточная граница от поворотной точки 8 до поворотной точки 9 проходит в юго-западном направлении перпендикулярно линии застройки по улице Петровского, протяженность границы – 27,92 м.

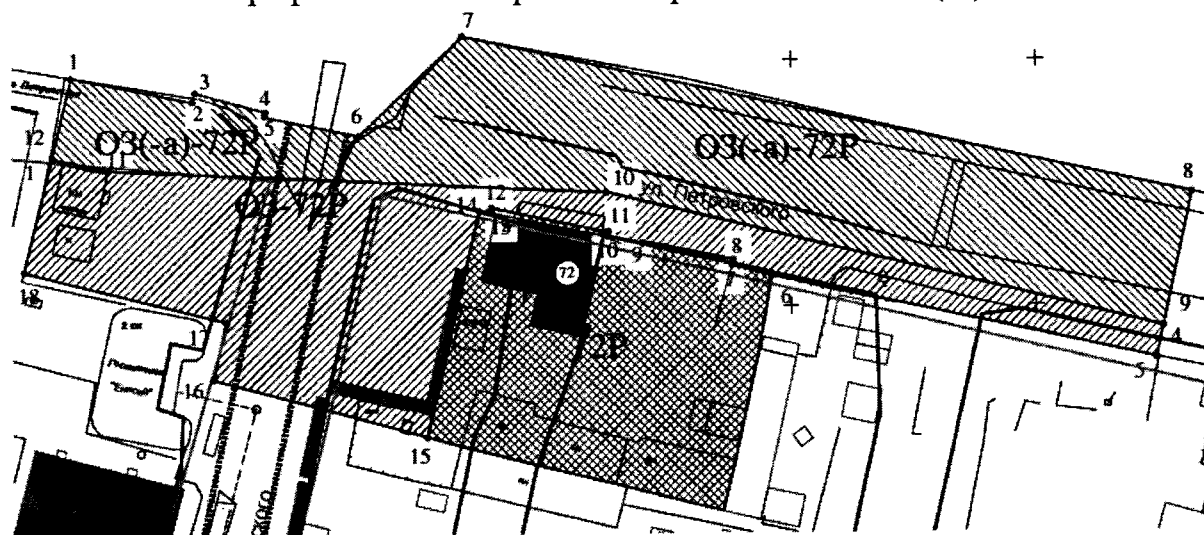
Южная граница от поворотной точки 9 до поворотной точки 12, с перегибами в поворотных точках 10–11, идет в северо-западном направлении и совпадает с линией застройки по улице Петровского, протяженность границы – 230,55 м.

Западная граница от поворотной точки 12 до поворотной точки 1 проходит в северо-восточном направлении, протяженность границы – 16,82 м.

**Координаты поворотных точек границы зоны ОЗ(-а)-72Р  
(система координат – местная № 167 (г. Енисейск))**

№ поворотной точки	Координаты характерных точек в местной системе координат (МСК-167)		Координаты характерных точек во Всемирной геодезической системе координат (WGS-84)		Площадь, м <sup>2</sup>
	X	Y	северной широты	восточной долготы	
1	904496.93	58353.2	58°27'25,35037"N	92°10'11,72624"E	5263 ± 70
2	904491.84	58377.88	58°27'25,19573"N	92°10'13,25192"E	
3	904493.8	58378.43	58°27'25,25929"N	92°10'13,28434"E	
4	904489.74	58392.86	58°27'25,13384"N	92°10'14,17721"E	
5	904488.8	58392.6	58°27'25,10336"N	92°10'14,16189"E	
6	904484.84	58411.8	58°27'24,98304"N	92°10'15,34880"E	
7	904505.16	58432.9	58°27'25,64813"N	92°10'16,63440"E	
8	904472.84	58581.88	58°27'24,66293"N	92°10'25,84525"E	
9	904445.57	58575.91	58°27'23,77927"N	92°10'25,49781"E	
10	904473.92	58462.44	58°27'24,65032"N	92°10'18,47962"E	
11	904477.97	58360.97	58°27'24,74075"N	92°10'12,21979"E	
12	904480.63	58349.09	58°27'24,82197"N	92°10'11,48523"E	

**Графическое изображение границы зоны ОЗ(-а)-72Р**



45.2. Зона регулирования застройки и хозяйственной деятельности объекта культурного наследия регионального значения «Дом Востротина», 1860–1870 гг., ул. Петровского, 21 (далее – зона ЗРЗ 1-72Р\*).

Северная граница от поворотной точки 1 до поворотной точки 2 проходит в направлении на юго-восток и совпадает с линией застройки по улице Петровского, протяженность границы – 80,23 м.

Восточная граница от поворотной точки 2 до поворотной точки 3, проходит в юго-западном направлении перпендикулярно линии застройки по улице Петровского и совпадает с границей земельного участка с кадастровым номером 24:47:0010131:44, протяженность границы – 49,76 м.

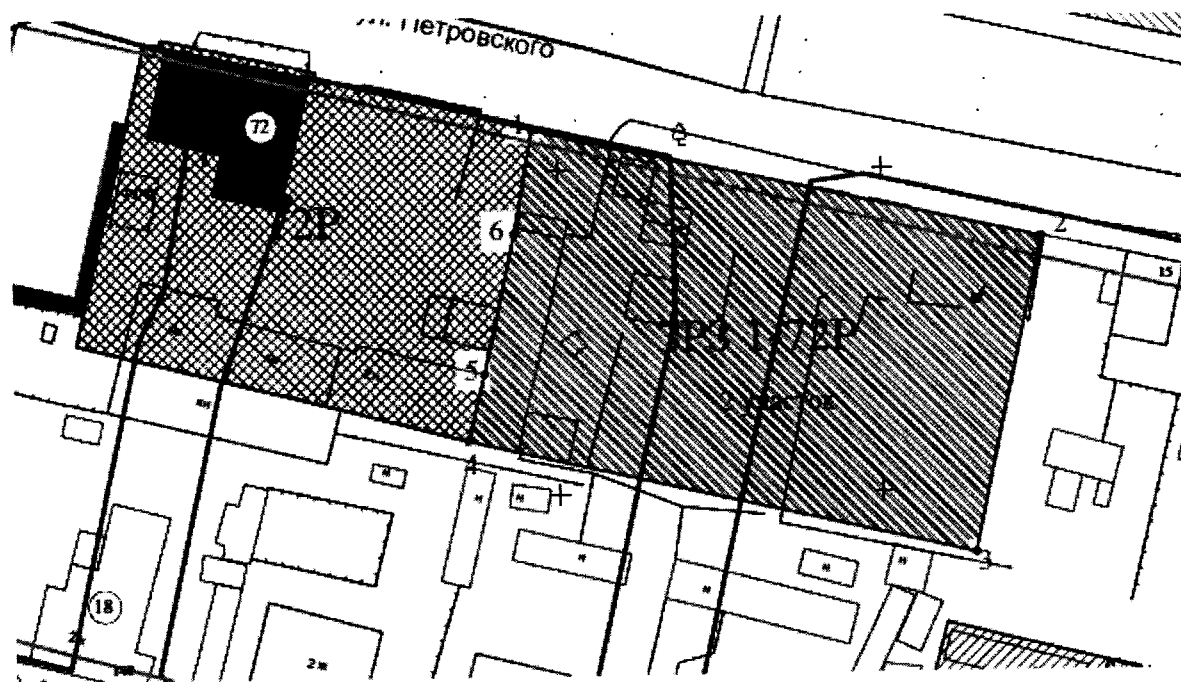
Южная граница от поворотной точки 3 до поворотной точки 4 идет в северо-западном направлении и совпадает с границей земельных участков с кадастровыми номерами 24:47:0010131:44 и 24:47:0010131:4, протяженность границы – 60,08 м.

Западная граница от поворотной точки 4 до поворотной точки 1 с перегибами в поворотных точках 5 и 6 проходит в северо-восточном направлении и совпадает с восточной границей территории объекта культурного наследия регионального значения 72Р, протяженность границы – 48,94 м.

Координаты поворотных точек границы зоны ЗРЗ 1-72Р  
(система координат – местная № 167 (г. Енисейск))

№ поворотной точки	Координаты характерных точек в местной системе координат (МСК-167)		Координаты характерных точек во Всемирной геодезической системе координат (WGS-84)		Площадь, м <sup>2</sup>
	X	Y	северной широты	восточной долготы	
1	904456.15	58496.1	58°27'24,08945"N	92°10'20,56863"E	3942 ± 62
2	904439.16	58574.51	58°27'23,57157"N	92°10'25,41634"E	
3	904390.5	58564.1	58°27'21,99489"N	92°10'24,81135"E	
4	904408.3	58485.9	58°27'22,53902"N	92°10'19,97603"E	
5	904418.61	58488.46	58°27'22,87323"N	92°10'20,12605"E	
6	904440.06	58493.17	58°27'23,56830"N	92°10'20,40018"E	

Графическое изображение границы зоны ЗРЗ 1-72Р



45.3. Зона регулирования застройки и хозяйственной деятельности объекта культурного наследия регионального значения «Дом Востротина», 1860–1870 гг., ул. Петровского, 21 (далее – зона ЗРЗ 2-72Р\*).

Северная граница от поворотной точки 1 до поворотной точки 8 с перегибами в точках 2, 3, 4, 5, 6, 7 проходит в направлении на юго-восток и совпадает с линией края улицы Петровского, протяженность границы – 248,06 м.

Восточная граница от поворотной точки 8 до поворотной точки 9 проходит в юго-западном направлении, протяженность границы – 47,62 м.

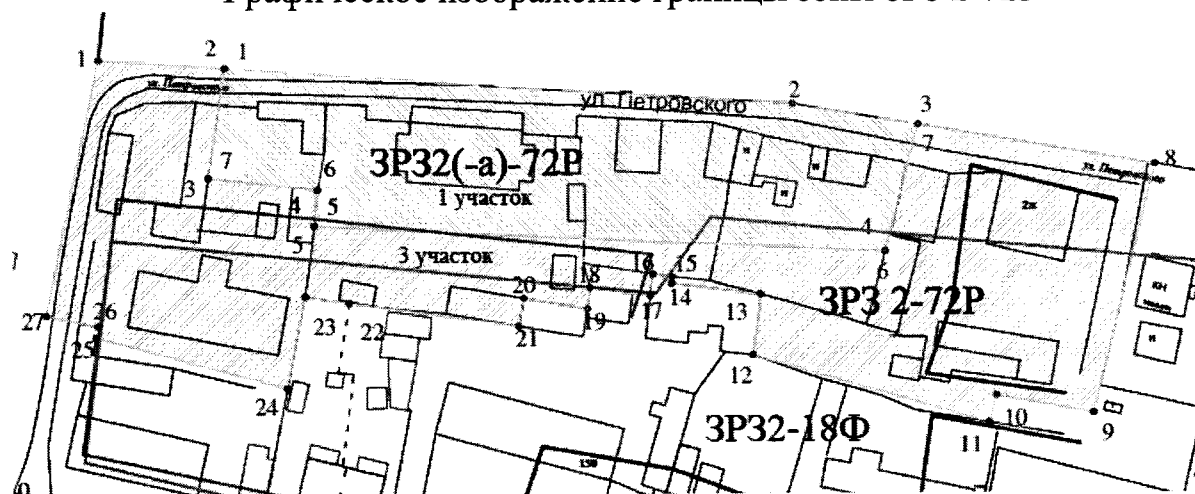
Южная граница от поворотной точки 9 до поворотной точки 27 с перегибами в поворотных точках 10–26 идет в северо-западном направлении, протяженность границы – 245,54 м.

Западная граница от поворотной точки 27 до поворотной точки 1 проходит в северо-восточном направлении перпендикулярно улице Петровского, протяженность границы – 48,22 м.

**Координаты поворотных точек границы зоны ЗРЗ 2-72Р  
(система координат – местная № 167 (г. Енисейск))**

№ поворотной точки	Координаты характерных точек в местной системе координат (МСК-167)		Координаты характерных точек во Всемирной геодезической системе координат (WGS-84)		Площадь, м <sup>2</sup>
	X	Y	северной широты	восточной долготы	
1	904516.46	58155.57	58°27'25,90247"N	92°09'59,52517"E	5747 ± 67
2	904514.95	58179.24	58°27'25,86316"N	92°10'00,98585"E	
3	904494.49	58176.14	58°27'25,20071"N	92°10'00,81034"E	
4	904492.31	58196.60	58°27'25,13846"N	92°10'02,07360"E	
5	904485.58	58195.92	58°27'24,92069"N	92°10'02,03681"E	
6	904480.66	58302.66	58°27'24,80439"N	92°10'08,62228"E	
7	904504.31	58308.82	58°27'25,57115"N	92°10'08,98408"E	
8	904496.93	58353.21	58°27'25,35038"N	92°10'11,72686"E	
9	904450.75	58341.58	58°27'23,85334"N	92°10'11,04492"E	
10	904454.05	58323.43	58°27'23,95274"N	92°10'09,92326"E	
11	904449	58322.1	58°27'23,78901"N	92°10'09,84510"E	
12	904461.63	58277.9	58°27'24,17951"N	92°10'07,11007"E	
13	904472.81	58279.4	58°27'24,54141"N	92°10'07,19403"E	
14	904474.88	58262.7	58°27'24,60163"N	92°10'06,16271"E	
15	904476.13	58262.8	58°27'24,64206"N	92°10'06,16792"E	
16	904476.63	58259.2	58°27'24,65678"N	92°10'05,94556"E	
17	904472.68	58258.7	58°27'24,52893"N	92°10'05,91775"E	
18	904474.19	58247.5	58°27'24,57325"N	92°10'05,22599"E	
19	904470.3	58246.93	58°27'24,44731"N	92°10'05,19381"E	
20	904472.31	58235.1	58°27'24,50753"N	92°10'04,46283"E	
21	904467.19	58234.2	58°27'24,34171"N	92°10'04,41124"E	
22	904471.35	58202.51	58°27'24,46346"N	92°10'02,45403"E	
23	904472.52	58194.2	58°27'24,49795"N	92°10'01,94073"E	
24	904455.67	58190.78	58°27'23,95204"N	92°10'01,74273"E	
25	904465.18	58155.08	58°27'24,24507"N	92°09'59,53417"E	
26	904467.24	58155.43	58°27'24,31178"N	92°09'59,55418"E	
27	904469.25	58145.75	58°27'24,37286"N	92°09'58,95576"E	

## Графическое изображение границы зоны ЗРЗ 2-72Р



45.4. Зона регулирования застройки и хозяйственной деятельности объекта культурного наследия регионального значения «Дом Востротина», 1860–1870 гг., ул. Петровского, 21 (далее – зона ЗРЗ 2(-а)-72Р\*).

Северная граница от поворотной точки 1 до поворотной точки 3 с перегибом в поворотной точке 2 проходит в направлении на юго-восток и совпадает с линией края улицы Петровского, протяженность границы – 130,12 м.

Восточная граница от поворотной точки 3 до поворотной точки 4 проходит в юго-западном направлении, протяженность границы – 24,44 м.

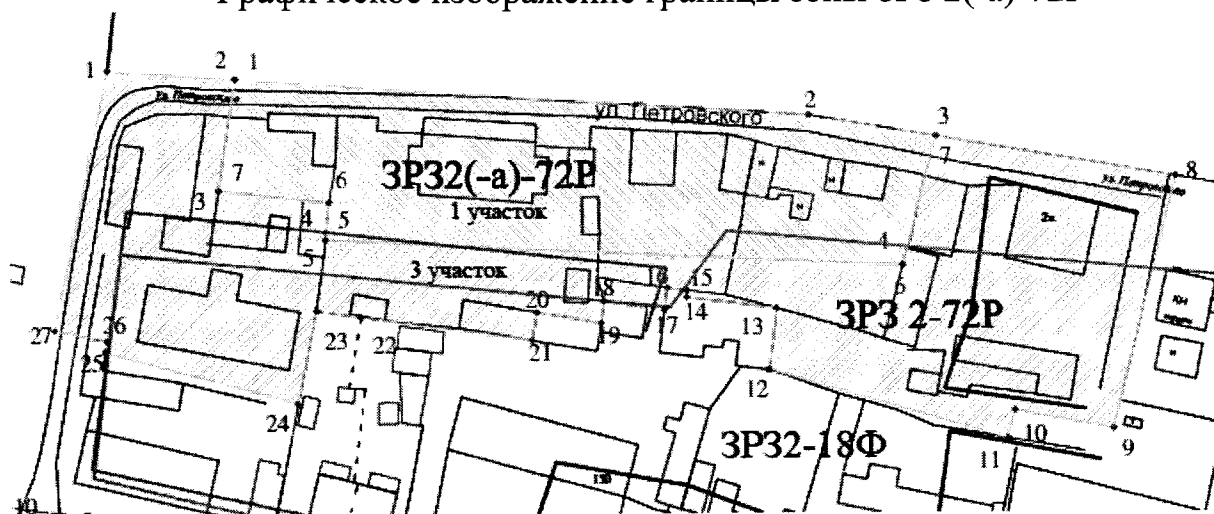
Южная граница от поворотной точки 4 до точки 7, с перегибами в точках 5 и 6, идет в северо-западном направлении, протяженность границы – 134,20 м.

Западная граница от поворотной точки 7 до поворотной точки 1 проходит в северо-восточном направлении перпендикулярно улице Петровского, протяженность границы – 20,70 м.

Координаты поворотных точек границы зоны ЗРЗ 2(-а)-72Р  
(система координат – местная № 167 (г. Енисейск))

№ поворотной точки	Координаты характерных точек в местной системе координат (МСК-167)		Координаты характерных точек во Всемирной геодезической системе координат (WGS-84)		Площадь, м <sup>2</sup>
	X	Y	северной широты	восточной долготы	
1	904514.95	58179.24	58°27'25,86316"N	92°10'00,98585"E	3366 ± 23
2	904508.21	58285.38	58°27'25,68782"N	92°10'07,53576"E	
3	904504.31	58308.82	58°27'25,57115"N	92°10'08,98408"E	
4	904480.66	58302.66	58°27'24,80439"N	92°10'08,62228"E	
5	904485.58	58195.92	58°27'24,92069"N	92°10'02,03681"E	
6	904492.31	58196.60	58°27'25,13846"N	92°10'02,07360"E	
7	904494.49	58176.14	58°27'25,20071"N	92°10'00,81034"E	

## Графическое изображение границы зоны ЗРЗ 2(-а)-72Р



45.5. Зона охраняемого природного ландшафта объекта культурного наследия регионального значения «Дом Востротина», 1860–1870 гг., ул. Петровского, 21 (далее – зона Л 1-72Р\*).

Северная граница от поворотной точки 1 до поворотной точки 16, имея перегибы в точках 2–15, идёт вдоль берега р. Енисей в юго-восточном направлении, затем от поворотной точки 16 до поворотной точки 23 граница идет в северо-восточном направлении, протяженность границы – 455,282 м.

Восточная граница от поворотной точки 23 до поворотной точки 24 проходит в юго-западном направлении, протяжённость границы – 51,519 м.

Южная граница от поворотной точки 24 до поворотной точки 25 идёт параллельно ул. Петровского в северо-западном направлении, затем от поворотной точки 25 с перегибами в точках 26–34 проходит в юго-западном направлении вдоль ул. Петровского до поворотной точки 35, протяжённость границы – 443,364 м.

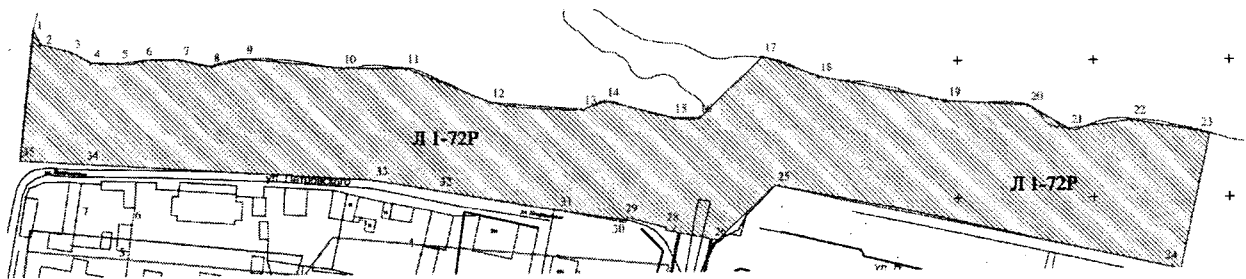
Западная граница от поворотной точки 35 до поворотной точки 1 идёт в северо-восточном направлении, протяжённость границы – 47,814 м.

Координаты поворотных точек границы зоны Л 1-72Р  
(система координат – местная № 167 (г. Енисейск))

№ поворотной точки	Координаты характерных точек в местной системе координат (МСК-167)		Координаты характерных точек во Всемирной геодезической системе координат (WGS-84)		Площадь, м <sup>2</sup>
	X	Y	северной широты	восточной долготы	
1	904564.00	58160.71	58°27'26,7084"N	92°09'59,7672"E	±0
2	904558.67	58163.38	58°27'26,5392"N	92°09'59,9364"E	
3	904555.63	58175.10	58°27'26,4456"N	92°10'0,66"E	
4	904551.81	58182.30	58°27'26,3232"N	92°10'1,1064"E	
5	904551.38	58192.50	58°27'26,316"N	92°10'1,7364"E	
6	904552.50	58201.30	58°27'26,3556"N	92°10'2,28"E	
7	904552.39	58215.29	58°27'26,3556"N	92°10'3,1404"E	

8	904550.00	58226.20	58°27'26,2836"N	92°10'3,8172"E	
9	904552.75	58238.30	58°27'26,3772"N	92°10'4,5588"E	
10	904549.13	58274.20	58°27'26,2764"N	92°10'6,7764"E	
11	904548.97	58297.60	58°27'26,28"N	92°10'8,22"E	
12	904536.41	58328.80	58°27'25,884"N	92°10'10,1532"E	
13	904533.63	58362.70	58°27'25,8084"N	92°10'12,2448"E	
14	904536.50	58370.90	58°27'25,9056"N	92°10'12,7488"E	
15	904530.31	58395.85	58°27'25,7148"N	92°10'14,2932"E	
16	904530.13	58405.00	58°27'25,7112"N	92°10'14,8548"E	
17	904552.13	58428.70	58°27'26,4348"N	92°10'16,302"E	
18	904544.81	58449.27	58°27'26,2044"N	92°10'17,5764"E	
19	904535.50	58496.26	58°27'25,9236"N	92°10'20,478"E	
20	904533.75	58525.98	58°27'25,8768"N	92°10'22,314"E	
21	904525.13	58540.64	58°27'25,6068"N	92°10'23,2248"E	
22	904528.25	58563.71	58°27'25,7148"N	92°10'24,6432"E	
23	904523.17	58592.85	58°27'25,5636"N	92°10'26,4432"E	
24	904472.84	58581.88	58°27'23,9328"N	92°10'25,806"E	
25	904505.16	58432.90	58°27'24,9156"N	92°10'16,5936"E	
26	904484.83	58411.78	58°27'24,2532"N	92°10'15,3084"E	
27	904488.80	58392.60	58°27'24,372"N	92°10'14,124"E	
28	904489.73	58392.85	58°27'24,4008"N	92°10'14,1384"E	
29	904493.79	58378.42	58°27'24,5268"N	92°10'13,2456"E	
30	904491.84	58377.88	58°27'24,4656"N	92°10'13,2132"E	
31	904496.92	58353.19	58°27'24,6204"N	92°10'11,6868"E	
32	904504.31	58308.82	58°27'24,84"N	92°10'8,9436"E	
33	904508.21	58285.38	58°27'24,9552"N	92°10'7,4964"E	
34	904514.95	58179.24	58°27'25,1316"N	92°10'0,948"E	
35	904516.46	58155.57	58°27'25,1712"N	92 09'59,4864"E	

### Графическое изображение зоны Л 1-72Р



46. Охранная зона объекта культурного наследия регионального значения «Дом Елтышева», 1880 г., ул. Рабоче-Крестьянская, 59/14 (ул. Рабоче-Крестьянская, 59) (далее – зона ОЗ-75Р\*).

Северная граница от поворотной точки 1 до поворотной точки 2 проходит в юго-восточном направлении по оси ул. Рабоче-Крестьянская, протяженность границы – 99,27 м.

Восточная граница от поворотной точки 2 до поворотной точки 3 идет в юго-западном направлении, протяженность границы – 61,30 м.

Южная граница от поворотной точки 3 до поворотной точки 5, имея перегиб в поворотной точке 4, проходит в северо-западном направлении, далее

до поворотной точки 6 в северо-восточном направлении и до поворотной точки 7 в северо-западном направлении, протяженность границы – 118,80 м.

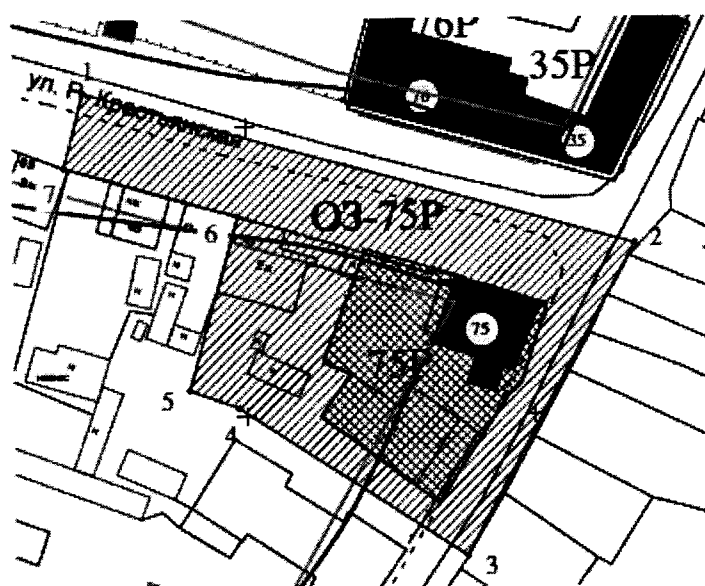
Западная граница от поворотной точки 7 до поворотной точки 1 идет в северо-восточном направлении перпендикулярно оси ул. Рабоче-Крестьянская, протяженность границы – 13,36 м.

Внутренними границами охранной зоны являются утвержденные границы территории объекта культурного наследия регионального значения «Дом Елтышева», 1880 г., ул. Рабоче-Крестьянская, 59/14 (ул. Рабоче-Крестьянская, 59).

Координаты поворотных точек границы зоны ОЗ-75Р  
(система координат – местная № 167 (г. Енисейск))

№ поворотной точки	Координаты характерных точек в местной системе координат (МСК-167)		Координаты характерных точек во Всемирной геодезической системе координат (WGS-84)		Площадь, м <sup>2</sup>
	X	Y	северной широты	восточной долготы	
1	903955.99	58971.85	58°27'08,11419"N	92°10'50,27985"E	2571 ± 60
2	903929.47	59067.52	58°27'07,29480"N	92°10'56,19811"E	
3	903875.64	59038.19	58°27'05,54364"N	92°10'54,43023"E	
4	903901.39	58998.73	58°27'06,36027"N	92°10'51,97810"E	
5	903904.49	58990.13	58°27'06,45706"N	92°10'51,44556"E	
6	903934.59	58998.62	58°27'07,43315"N	92°10'51,94638"E	
7	903943.05	58968.52	58°27'07,69470"N	92°10'50,08427"E	

Графическое изображение границы зоны ОЗ-75Р



46.1. Зона регулирования застройки и хозяйственной деятельности объекта культурного наследия регионального значения «Дом Елтышева», 1880 г., ул. Рабоче-Крестьянская, 59/14 (ул. Рабоче-Крестьянская, 59) (далее – зона ЗРЗ 1-75Р\*).

Участок 1:



северная граница от поворотной точки 1 до поворотной точки 2 проходит в юго-восточном направлении, далее до поворотной точки 3 в юго-западном направлении, затем до поворотной точки 5 в юго-восточном направлении, делая перегиб в поворотной точке 4, протяженность границы – 117,86 м;

восточная граница от поворотной точки 5 до поворотной точки 6 идет в юго-западном направлении, протяженность границы – 72,76 м;

южная граница от поворотной точки 6 до поворотной точки 7 проходит в северо-западном направлении по южной границе земельного участка с кадастровым номером 24:47:0010281:3, протяженность границы – 54,16 м;

западная граница от поворотной точки 7 до поворотной точки 8 в северо-восточном направлении, далее до поворотной точки 9 в юго-восточном направлении, в северо-восточном направлении до поворотной точки 10, до поворотной точки 11 в северо-западном направлении (эта часть границы полностью повторяет западную границу земельного участка с кадастровым номером 24:47:0010281:3), до поворотной точки 12 идет в северо-восточном направлении, далее до поворотной точки 14, имея перегиб в поворотной точке 13, проходит в юго-восточном направлении, повторяя часть северной границы земельного участка с кадастровым номером 24:47:0010281:3, затем в северо-восточном направлении до поворотной точки 15 по западной границе земельного участка с кадастровым номером 24:47:0010281:17, далее проходит до поворотной точки 16 в северо-западном направлении и, проходя по восточной границе земельного участка с кадастровым номером 24:47:0010281:18, идет до поворотной точки 1 в северо-восточном направлении, протяженность границы – 159,12 м.

**Координаты поворотных точек границы зоны ЗРЗ 1-75Р  
(система координат – местная № 167 (г. Енисейск))**

№ поворотной точки	Координаты характерных точек в местной системе координат (МСК-167)		Координаты характерных точек во Всемирной геодезической системе координат (WGS-84)		Площадь, м <sup>2</sup>
	X	Y	северной широты	восточной долготы	
<b>Участок 1</b>					
1	903942.79	58969.43	58°27'07,68665"N	92°10'50,14057"E	6160 ± 12
2	903934.59	58998.62	58°27'07,43315"N	92°10'51,94638"E	
3	903904.49	58990.13	58°27'06,45706"N	92°10'51,44556"E	
4	903901.39	58998.73	58°27'06,36027"N	92°10'51,97810"E	
5	903875.64	59038.19	58°27'05,54364"N	92°10'54,43023"E	
6	903816.42	58995.91	58°27'03,61318"N	92°10'51,86808"E	
7	903833.85	58944.62	58°27'04,15626"N	92°10'48,69289"E	
8	903876.68	58958.39	58°27'05,54582"N	92°10'49,50963"E	
9	903874.76	58963.52	58°27'05,48580"N	92°10'49,82734"E	
10	903880.42	58965.52	58°27'05,66950"N	92°10'49,94639"E	
11	903884.88	58952.89	58°27'05,80865"N	92°10'49,16437"E	
12	903896.19	58956.46	58°27'06,17557"N	92°10'49,37597"E	
13	903895.05	58959.16	58°27'06,13979"N	92°10'49,54329"E	



точках 10 и 11 в юго-западном направлении, протяженность границы – 167,70 м.

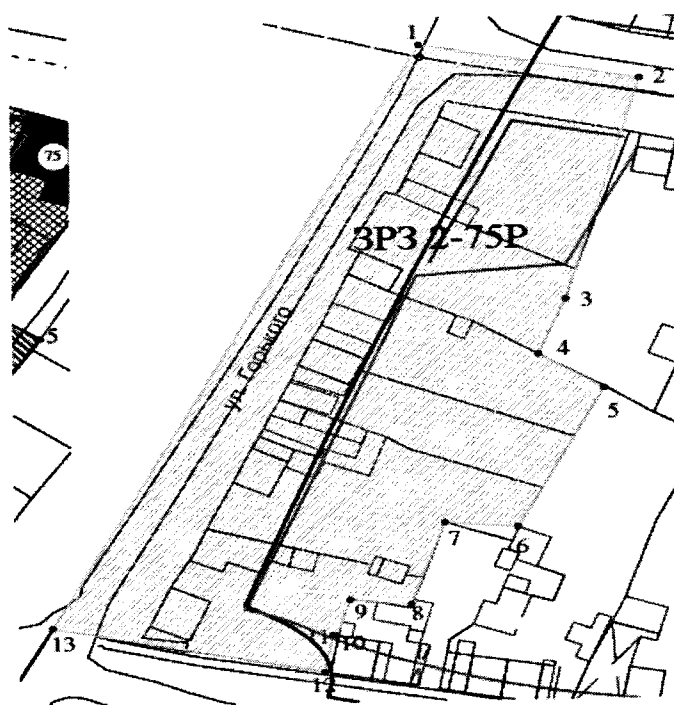
Южная граница от поворотной точки 12 до поворотной точки 13 идет в северо-западном направлении, протяженность границы – 48,95 м.

Западная граница от поворотной точки 13 до поворотной точки 1 проходит в северо-восточном направлении вдоль ул. Горького, протяженность границы – 139,92 м.

**Координаты поворотных точек границы зоны ЗРЗ 2-75Р  
(система координат – местная № 167 (г. Енисейск))**

№ поворотной точки	Координаты характерных точек в местной системе координат (МСК-167)		Координаты характерных точек во Всемирной геодезической системе координат (WGS-84)		Площадь, м <sup>2</sup>
	X	Y	северной широты	восточной долготы	
1	903887.14	59162.99	58°27'05,96432"N	92°11'02,11579"E	7090 ± 39
2	903879.64	59201.94	58°27'05,73722"N	92°11'04,52276"E	
3	903832.53	59188.56	58°27'04,20952"N	92°11'03,73310"E	
4	903820.89	59183.54	58°27'03,83138"N	92°11'03,43232"E	
5	903813.59	59195.17	58°27'03,60003"N	92°11'04,15479"E	
6	903784.21	59179.66	58°27'02,64447"N	92°11'03,22057"E	
7	903785.28	59166.75	58°27'02,67398"N	92°11'02,42386"E	
8	903767.83	59160.65	58°27'02,10766"N	92°11'02,06085"E	
9	903769	59149.86	58°27'02,14123"N	92°11'01,39477"E	
10	903761.35	59147.37	58°27'01,89303"N	92°11'01,24699"E	
11	903761.47	59146.76	58°27'01,89667"N	92°11'01,20929"E	
12	903753.47	59145.21	58°27'01,63752"N	92°11'01,11972"E	
13	903763.59	59097.31	58°27'01,94576"N	92°10'58,15910"E	

**Графическое изображение границы зоны ЗРЗ 1-75Р**



46.3. Зона охраняемого природного ландшафта объекта культурного наследия регионального значения «Дом Елтышева», 1880 г., ул. Рабоче-Крестьянская, 59/14 (ул. Рабоче-Крестьянская, 59) (далее – зона Л 1-75Р\*).

Северная граница от поворотной точки 1 до поворотной точки 2 проходит в юго-восточном направлении, пересекая р. Мельничная, протяженность границы – 104,438 м.

Восточная граница от поворотной точки 2 до поворотной точки 3 проходит вдоль ул. Горького в юго-западном направлении, протяжённость границы – 139,925 м.

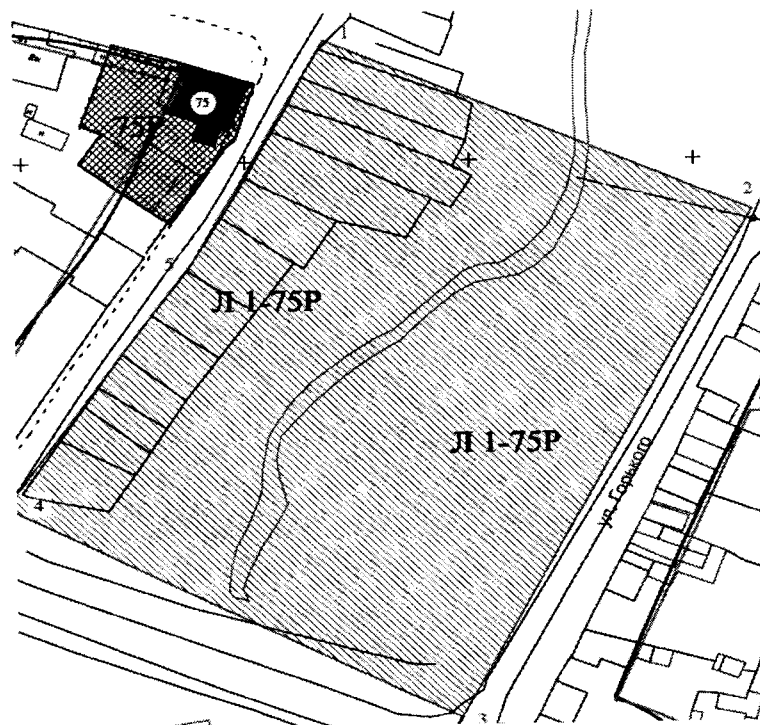
Южная граница от поворотной точки 3 до поворотной точки 4 проходит в северо-западном направлении, протяженность границы – 114,339 м.

Западная граница от поворотной точки 4 до поворотной точки 1, имея перегиб в поворотной точке 5, проходит в северо-западном направлении, протяжённость границы – 134,059 м.

Координаты поворотных точек границы зоны Л 1-75Р  
(система координат – местная № 167 (г. Енисейск))

№ поворотной точки	Координаты характерных точек в местной системе координат (МСК-167)		Координаты характерных точек во Всемирной геодезической системе координат (WGS-84)		Площадь, м <sup>2</sup>
	X	Y	северной широты	восточной долготы	
1	903929,47	59067,52	58°27'06,5628"N	92°10'56,1576"E	±0
2	903887,14	59162,99	58°27'05,2344"N	92°11'2,076"E	
3	903763,59	59097,31	58°27'01,2132"N	92°10'58,1196"E	
4	903816,42	58995,91	58°27'02,8836"N	92°10'51,8304"E	
5	903875,64	59038,19	58°27'04,8132"N	92°10'54,39"E	

Графическое изображение зоны Л 1-75Р



47. Охранная зона объекта культурного наследия регионального значения «Дом Бородкина», 1861 г.», ул. Рабоче-Крестьянская, 62 (далее – зона ОЗ-76Р\*).

Северная граница от поворотной точки 1 до поворотной точки 2 проходит в юго-восточном направлении по южной границе земельного участка с кадастровым номером 24:47:0010280:22, далее в северо-восточном направлении до поворотной точки 3 и до поворотной точки 4 в юго-восточном направлении, протяженность границы – 94,93 м.

Восточная граница от поворотной точки 4 до поворотной точки 5 идет в юго-западном направлении перпендикулярно оси ул. Рабоче-Крестьянская, протяженность границы – 43,10 м.

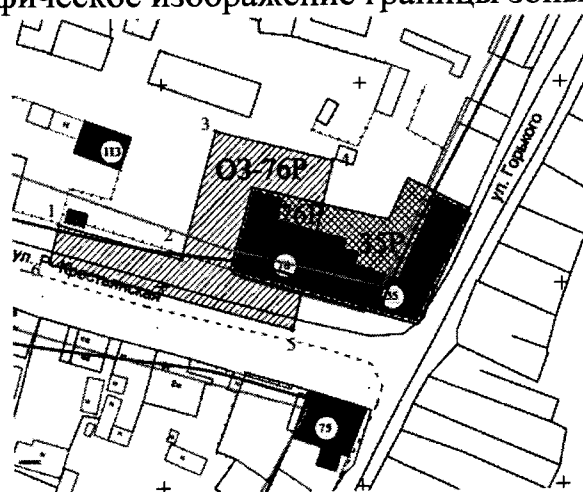
Южная граница от поворотной точки 5 до поворотной точки 6 проходит в северо-западном направлении по оси ул. Рабоче-Крестьянская, протяженность границы – 63,11 м.

Западная граница от поворотной точки 6 до поворотной точки 1 идет в северо-восточном направлении перпендикулярно оси ул. Рабоче-Крестьянская, протяженность границы – 9,84 м.

Координаты поворотных точек границы зоны ОЗ-76Р  
(система координат – местная № 167 (г. Енисейск))

№ поворотной точки	Координаты характерных точек в местной системе координат (МСК-167)		Координаты характерных точек во Всемирной геодезической системе координат (WGS-84)		Площадь, м <sup>2</sup>
	X	Y	северной широты	восточной долготы	
1	903965.52	58974.3	58°27'08,42314"N	92°10'50,42373"E	1224 ± 57
2	903956.85	59004.83	58°27'08,15497"N	92°10'52,31252"E	
3	903988.37	59013.68	58°27'09,17709"N	92°10'52,83448"E	
4	903980.92	59043.2	58°27'08,94795"N	92°10'54,66009"E	
5	903939.13	59032.66	58°27'07,59327"N	92°10'54,04164"E	
6	903955.99	58971.85	58°27'08,11419"N	92°10'50,27985"E	

Графическое изображение границы зоны ОЗ-76Р



48. Охранная зона объекта культурного наследия регионального значения «Усадьба Бычкова, кон. XIX в.: дом жилой, флигель, ворота (дерево)», Красноярский край, г. Енисейск, ул. Рабоче-Крестьянская, 70 (далее – зона ОЗ-77Р\*).

Северная граница от поворотной точки 1 до поворотной точки 8, имея перегибы в поворотных точках 2, 3, 4, 5, 6, 7, проходит в юго-восточном направлении, проходя по южным границам земельных участков с кадастровыми номерами 24:47:0010271:39; 24:47:0010271:20, протяженность границы – 124,09 м.

Восточная граница от поворотной точки 8 до поворотной точки 9 идет в юго-западном направлении перпендикулярно ул. Рабоче-Крестьянская, протяженность границы – 23,68 м.

Южная граница от поворотной точки 9 до поворотной точки 10 идет в северо-западном направлении, проходя по северным границам земельных участков с кадастровыми номерами 24:47:0010272:55; 24:47:0010272:54; 24:47:0010272:51, протяженность границы – 123,03 м.

Западная граница от поворотной точки 10 до поворотной точки 1 проходит в северо-восточном направлении перпендикулярно ул. Рабоче-Крестьянская, протяженность границы – 25,56 м.

Координаты поворотных точек границы зоны ОЗ-77Р  
(система координат – местная № 167 (г. Енисейск))

№ поворотной точки	Координаты характерных точек в местной системе координат (МСК-167)		Координаты характерных точек во Всемирной геодезической системе координат (WGS-84)		Площадь, м <sup>2</sup>
	X	Y	северной широты	восточной долготы	
1	904021.8	58772.24	58°27'10,16216"N	92°10'37,92358"E	3077 ± 15
2	904009.74	58817.96	58°27'09,79050"N	92°10'40,75151"E	
3	904007.79	58824.74	58°27'09,73016"N	92°10'41,17099"E	
4	904007.45	58824.65	58°27'09,71913"N	92°10'41,16570"E	
5	904005.08	58833	58°27'09,64584"N	92°10'41,68230"E	
6	904005.48	58833.08	58°27'09,65880"N	92°10'41,68693"E	
7	904003.29	58841.59	58°27'09,59139"N	92°10'42,21325"E	
8	903988.81	58891	58°27'09,14295"N	92°10'45,27047"E	
9	903965.9	58884.99	58°27'08,40020"N	92°10'44,91719"E	
10	903997.02	58765.96	58°27'09,35886"N	92°10'37,55510"E	

## Графическое изображение границы зоны ОЗ-77Р



3. Граница зоны регулирования застройки и хозяйственной

Зона регулирования застройки и хозяйственной деятельности объекта культурного наследия регионального значения «Усадьба Бычкова, кон. XIX в.: дом жилой, флигель, ворота (дерево)», Красноярский край, г. Енисейск, ул. Рабоче-Крестьянская, 70 (далее – зона ЗРЗ 1-77Р\*).

Северная граница от поворотной точки 1 до поворотной точки 4, имея перегибы в поворотных точках 2 и 3, проходит в юго-восточном направлении, протяженность границы – 60,88 м.

Восточная граница от поворотной точки 4 до поворотной точки 7, имея перегибы в поворотных точках 5 и 6, идет в юго-западном направлении, далее в юго-восточном направлении до поворотной точки 8, далее до поворотной точки 9 в юго-западном направлении, проходя по восточной границе земельного участка с кадастровым номером 24:47:0010271:20, протяженность границы – 61,74 м.

Южная граница от поворотной точки 9 до поворотной точки 10 проходит в северо-западном направлении, далее в северо-восточном направлении до поворотной точки 16, имея перегибы в точках 11, 12, 13, 14, 15, повторяя западную границу земельного участка с кадастровым номером 24:47:0010271:20, затем до поворотной точки 22, имея перегибы в поворотных точках 17, 18, 19, 20, 21, в северо-западном направлении, проходя по южной границе земельного участка с кадастровым номером 24:47:0010271:58, далее до поворотной точки 24, имея перегиб в поворотной точке 23, в юго-западном направлении и до поворотной точки 25 в северо-западном направлении по южной границе земельного участка с кадастровым номером 24:47:0010271:39, протяженность границы – 172,15 м.

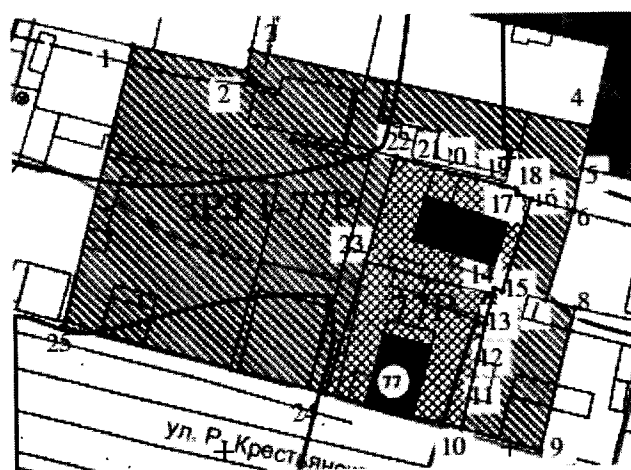
Западная граница от поворотной точки 25 до поворотной точки 1 в северо-восточном направлении, протяженность границы – 50,13 м.

Координаты поворотных точек границы зоны ЗРЗ 1-77Р  
(система координат – местная № 167 (г. Енисейск))

№ поворотной точки	Координаты характерных точек в местной системе координат (МСК-167)	Координаты характерных точек во Всемирной геодезической системе координат (WGS-84)	Площадь, м <sup>2</sup>

	X	Y	северной широты	восточной долготы	
1	904070.34	58784.82	58°27'11,73580"N	92°10'38,66256"E	3499 ± 25
2	904065.76	58804.67	58°27'11,59564"N	92°10'39,88987"E	
3	904069.35	58805.47	58°27'11,71197"N	92°10'39,93648"E	
4	904055.32	58864.72	58°27'11,28198"N	92°10'43,60011"E	
5	904048.19	58863.02	58°27'11,05089"N	92°10'43,50067"E	
6	904040.87	58861.48	58°27'10,81372"N	92°10'43,41123"E	
7	904025.37	58856.56	58°27'10,31086"N	92°10'43,11957"E	
8	904023.86	58861.62	58°27'10,26406"N	92°10'43,43268"E	
9	903999.29	58855.24	58°27'09,46751"N	92°10'43,05784"E	
10	904003.3	58841.58	58°27'09,59171"N	92°10'42,21263"E	
11	904008.5	58842.81	58°27'09,76024"N	92°10'42,28454"E	
12	904014.99	58844.34	58°27'09,97059"N	92°10'42,37398"E	
13	904021.36	58845.85	58°27'10,17704"N	92°10'42,46228"E	
14	904027.57	58847.55	58°27'10,37840"N	92°10'42,56241"E	
15	904027.25	58848.93	58°27'10,36861"N	92°10'42,64773"E	
16	904042.88	58854.12	58°27'10,87577"N	92°10'42,95594"E	
17	904043.88	58851.73	58°27'10,90714"N	92°10'42,80783"E	
18	904044.69	58851.6	58°27'10,93327"N	92°10'42,79921"E	
19	904045.42	58848.83	58°27'10,95577"N	92°10'42,62788"E	
20	904048.43	58837.43	58°27'11,04854"N	92°10'41,92274"E	
21	904049.5	58834.16	58°27'11,08182"N	92°10'41,72033"E	
22	904050.52	58830.65	58°27'11,11340"N	92°10'41,50315"E	
23	904032.65	58825.2	58°27'10,53374"N	92°10'41,18061"E	
24	904009.74	58817.96	58°27'09,79050"N	92°10'40,75151"E	
25	904021.8	58772.24	58°27'10,16216"N	92°10'37,92358"E	

Графическое изображение границы зоны ЗРЗ 1-77Р



49. Охранная зона объекта культурного наследия регионального значения «Дом Пигасова», II-я пол. XIX в., ул. Рабоче-Крестьянская, 80 (далее – зона ОЗ-78Р\*).

Северная граница от поворотной точки 1 до поворотной точки 9, имея перегибы в поворотных точках 2, 3, 4, 5, 6, 7, 8, проходит в юго-восточном направлении по южным границам земельных участков с кадастровыми



номера 24:47:0010271:137 и 24:47:0010271:22, протяженность границы – 214,34 м.

Восточная граница от поворотной точки 9 до поворотной точки 10 в юго-западном направлении перпендикулярно ул. Рабоче-Крестьянская, протяженность границы – 26,24 м.

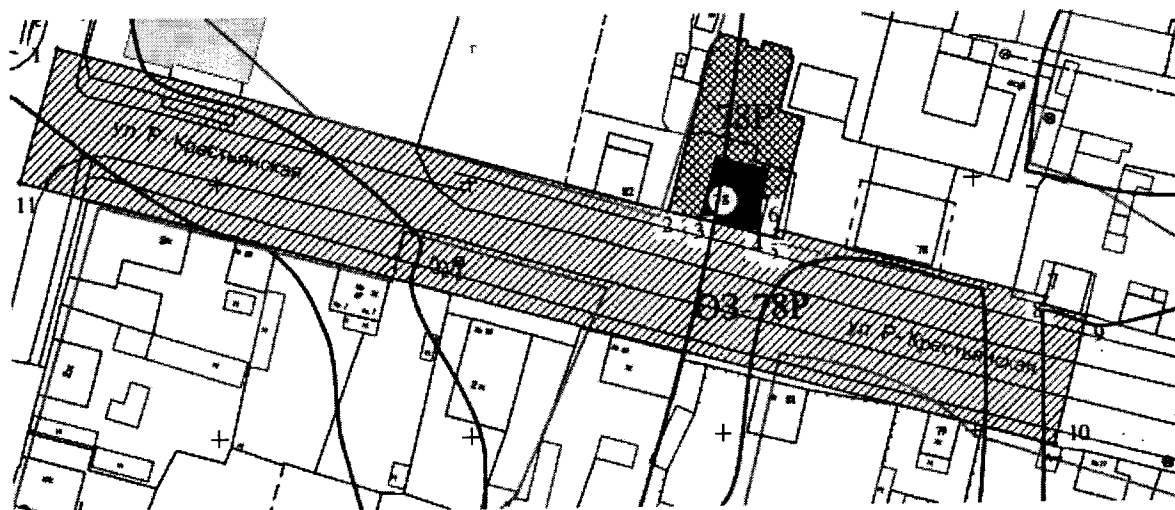
Южная граница от поворотной точки 10 до поворотной точки 11 идет в северо-западном направлении по северным границам земельных участков с кадастровыми номерами 24:47:0010272:12, 24:47:0010272:23, 24:47:0010272:52, 24:47:0010272:25, 24:47:0010272:7, 24:47:0010272:150, протяженность границы – 212,19 м.

Западная граница от поворотной точки 11 до поворотной точки 1 идет в северо-восточном направлении, протяженность границы – 27,33 м.

Координаты поворотных точек границы зоны ОЗ-78Р  
(система координат – местная № 167 (г. Енисейск))

№ поворотной точки	Координаты характерных точек в местной системе координат (МСК-167)		Координаты характерных точек во Всемирной геодезической системе координат (WGS-84)		Площадь, м <sup>2</sup>
	X	Y	северной широты	восточной долготы	
1	904077.18	58568.35	58°27'11,87103"N	92°10'25,31095"E	5248 ± 55
2	904044.02	58689.5	58°27'10,84748"N	92°10'32,80552"E	
3	904042.52	58695.78	58°27'10,80149"N	92°10'33,19384"E	
4	904039.41	58707.29	58°27'10,70554"N	92°10'33,90584"E	
5	904038.68	58710.54	58°27'10,68324"N	92°10'34,10677"E	
6	904040.2	58710.92	58°27'10,73251"N	92°10'34,12905"E	
7	904026.23	58764.43	58°27'10,30223"N	92°10'37,43872"E	
8	904024.84	58764.04	58°27'10,25716"N	92°10'37,41572"E	
9	904022.46	58772.41	58°27'10,18355"N	92°10'37,93357"E	
10	903997.02	58765.96	58°27'09,35886"N	92°10'37,55510"E	
11	904050.93	58560.72	58°27'11,01968"N	92°10'24,86042"E	

Графическое изображение границы зоны ОЗ-78Р



Зона регулирования застройки и хозяйственной деятельности объекта культурного наследия регионального значения «Дом Пигасова», II-я пол. XIX в., ул. Рабоче-Крестьянская, 80 (далее – зона ЗРЗ 1-78Р\*).

Северная граница от поворотной точки 1 до поворотной точки 2 в юго-восточном направлении по северной границе земельного участка с кадастровым номером 24:47:0010271:137, далее в северо-восточном направлении до поворотной точки 3 по западной границе земельного участка с кадастровым номером 24:47:0010271:13, затем до поворотной точки 7, имея перегибы в поворотных точках 4, 5, 6, в юго-восточном направлении, протяженность границы – 153,65 м.

Восточная граница от поворотной точки 7 до поворотной точки 8 в юго-западном направлении по западной границе земельного участка с кадастровым номером 24:47:0010271:39, протяженность границы – 49,45 м.

Южная граница от поворотной точки 8 до поворотной точки 11, имея перегибы в поворотных точках 9 и 10, идет в северо-западном направлении, далее до поворотной точки 12 в северо-восточном направлении, затем в северо-западном направлении до поворотной точки 13, до поворотной точки 14 в северо-восточном направлении, далее до поворотной точки 21, имея перегибы в поворотных точках 15, 16, 17, 18, 19, 20 в северо-западном направлении, далее до поворотной точки 26, имея перегибы в поворотных точках 21, 22, 23, 24, 25 в юго-западном направлении по восточной границе земельного участка с кадастровым номером 24:47:0010271:12, затем до поворотной точки 27 в северо-западном направлении по южным границам земельных участков с кадастровыми номерами 24:47:0010271:12 и 24:47:0010271:137, протяженность границы – 211,28 м.

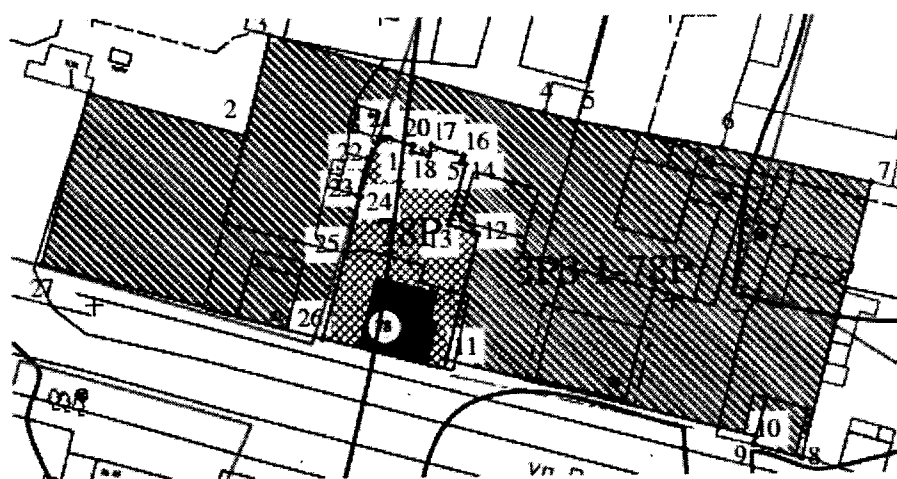
Западная граница от поворотной точки 27 до поворотной точки 1 проходит в северо-восточном направлении по западной границе земельного участка с кадастровым номером 24:47:0010271:137, протяженность границы – 30,85 м.

Координаты поворотных точек границы зоны ЗРЗ 1-78Р  
(система координат – местная № 167 (г. Енисейск))

№ поворотной точки	Координаты характерных точек в местной системе координат (МСК-167)		Координаты характерных точек во Всемирной геодезической системе координат (WGS-84)		Площадь, м <sup>2</sup>
	X	Y	северной широты	восточной долготы	
1	904086.93	58649.25	58°27'12,21824"N	92°10'30,29145"E	5700 ± 50
2	904079.35	58676.38	58°27'11,98403"N	92°10'31,96989"E	
3	904096.9	58680.74	58°27'12,55293"N	92°10'32,22543"E	
4	904082.94	58728.27	58°27'12,12061"N	92°10'35,16646"E	
5	904081.44	58733.86	58°27'12,07435"N	92°10'35,51224"E	
6	904076.5	58758.93	58°27'11,92463"N	92°10'37,06167"E	
7	904070.34	58784.82	58°27'11,73580"N	92°10'38,66256"E	
8	904022.46	58772.41	58°27'10,18355"N	92°10'37,93357"E	

9	904024.84	58764.04	58°27'10,25716"N	92°10'37,41572"E	
10	904026.23	58764.43	58°27'10,30223"N	92°10'37,43872"E	
11	904040.2	58710.92	58°27'10,73251"N	92°10'34,12905"E	
12	904062	58716.61	58°27'11,43928"N	92°10'34,46338"E	
13	904063.54	58711.59	58°27'11,48706"N	92°10'34,15271"E	
14	904074.15	58714.56	58°27'11,83112"N	92°10'34,32781"E	
15	904074.36	58713.84	58°27'11,83762"N	92°10'34,28326"E	
16	904075.48	58714.2	58°27'11,87396"N	92°10'34,30461"E	
17	904077.41	58708.7	58°27'11,93415"N	92°10'33,96405"E	
18	904075.56	58708.15	58°27'11,87414"N	92°10'33,93154"E	
19	904076.43	58705.22	58°27'11,90110"N	92°10'33,75023"E	
20	904077.46	58705.52	58°27'11,93450"N	92°10'33,76795"E	
21	904079.02	58699.95	58°27'11,98271"N	92°10'33,42335"E	
22	904075.29	58697.63	58°27'11,86125"N	92°10'33,28313"E	
23	904068.82	58695.93	58°27'11,65149"N	92°10'33,18321"E	
24	904068.71	58696.34	58°27'11,64809"N	92°10'33,20857"E	
25	904058.96	58693.71	58°27'11,33196"N	92°10'33,05379"E	
26	904044.02	58689.5	58°27'10,84748"N	92°10'32,80552"E	
27	904057.31	58640.97	58°27'11,25772"N	92°10'29,80337"E	

Графическое изображение границы зоны ЗРЗ 1-78Р



50. Зона регулирования застройки и хозяйственной деятельности объекта культурного наследия регионального значения «Дом Урушева», 1890 г., ул. Фефелова, 80 (далее – зона ЗРЗ 1-85Р\*).

Северная граница от поворотной точки 1 до поворотной точки 2 идет в юго-восточном направлении по северным границам земельных участков с кадастровыми номерами 24:47:0010272:12, 24:47:0010272:23, 24:47:0010272:52, 24:47:0010272:25, 24:47:0010272:7, 24:47:0010272:150, протяженность границы – 233,94 м.

Восточная граница от поворотной точки 2 до поворотной точки 3 идет в юго-западном направлении по восточной границе земельного участка с кадастровым номером 24:47:0010272:51, далее до поворотной точки 4 в северо-западном направлении, далее до поворотной точки 5 в юго-западном

направлении по восточной границе земельного участка с кадастровым номером 24:47:0010272:4, протяженность границы – 104,54 м.

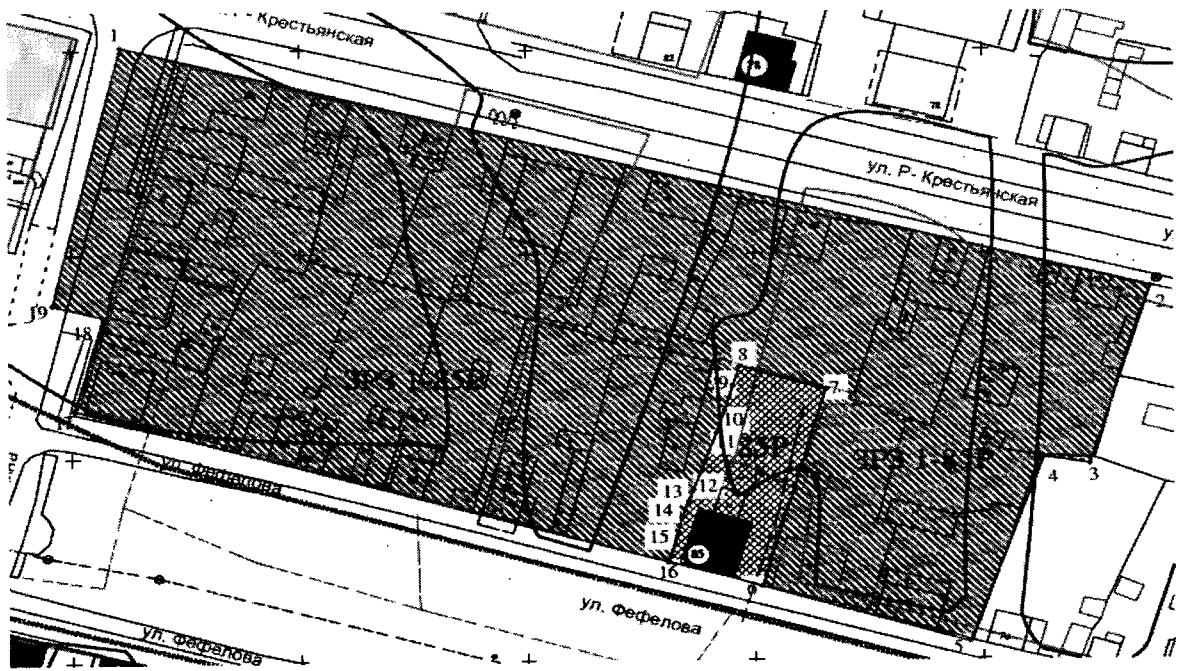
Южная граница от поворотной точки 5 до поворотной точки 6 идет в северо-западном направлении вдоль линии застройки по ул. Фефелова, затем в северо-восточном направлении до поворотной точки 7, до поворотной точки 8 в северо-западном направлении по южной границе земельного участка с кадастровым номером 24:47:0010272:52, до поворотной точки 16, имея перегибы в поворотных точках 9, 10, 11, 12, 13, 14, 15, в юго-западном направлении, далее в северо-западном направлении до поворотной точки 17, проходя по южной границе земельного участка с кадастровым номером 24:47:0010272:10, протяженность границы – 304,21 м.

Западная граница от поворотной точки 17 до поворотной точки 18 идет в северо-восточном направлении вдоль западной границы земельного участка с кадастровым номером 24:47:0010272:10, далее в северо-западном направлении до поворотной точки 19, затем в северо-восточном направлении проходит до поворотной точки 1 по оси ул. Бабкина, протяженность границы – 100,37 м.

Координаты поворотных точек границы зоны ЗРЗ 1-85Р  
(система координат – местная № 167 (г. Енисейск))

№ поворотной точки	Координаты характерных точек в местной системе координат (МСК-167)		Координаты характерных точек во Всемирной геодезической системе координат (WGS-84)		Площадь, м <sup>2</sup>
	X	Y	северной широты	восточной долготы	
1	904050.93	58560.72	58°27'11,01968"N	92°10'24,86042"E	19279 ± 94
2	903991.5	58786.99	58°27'09,18879"N	92°10'38,85585"E	
3	903947.73	58773.63	58°27'07,76899"N	92°10'38,06519"E	
4	903949.43	58763.47	58°27'07,81991"N	92°10'37,43751"E	
5	903903.96	58747.09	58°27'06,34397"N	92°10'36,46198"E	
6	903918	58701.45	58°27'06,77963"N	92°10'33,63755"E	
7	903966.31	58715.48	58°27'08,34642"N	92°10'34,46603"E	
8	903972.16	58696.54	58°27'08,52797"N	92°10'33,29390"E	
9	903967.43	58695.11	58°27'08,37454"N	92°10'33,20931"E	
10	903961.25	58693.26	58°27'08,17409"N	92°10'33,09992"E	
11	903955.84	58691.48	58°27'07,99855"N	92°10'32,99427"E	
12	903941.88	58686.4	58°27'07,54539"N	92°10'32,69163"E	
13	903938.8	58685.37	58°27'07,44545"N	92°10'32,63045"E	
14	903935.16	58683.9	58°27'07,32723"N	92°10'32,54258"E	
15	903931.49	58682.98	58°27'07,20826"N	92°10'32,48863"E	
16	903924.13	58680.91	58°27'06,96959"N	92°10'32,36658"E	
17	903961.9	58550.55	58°27'08,13846"N	92°10'24,30091"E	
18	903984.74	58556.85	58°27'08,87908"N	92°10'24,67201"E	
19	903987.7	58545.57	58°27'08,97025"N	92°10'23,97431"E	

## Графическое изображение границы зоны ЗРЗ 1-85Р



\* Особые режимы использования земель и требования к градостроительным регламентам в границах зон охраны объектов культурного наследия федерального и регионального значения установлены в приложении № 2.

**Особые режимы использования земель и требования  
к градостроительным регламентам в границах зон охраны объектов  
культурного наследия федерального и регионального значения,  
расположенных в г. Енисейске**

1) Особые режимы использования земель и требования к градостроительным регламентам в границах территории охранной зоны, в том числе единой охранной зоны ОЗ(-а); ООЗ (-а), объектов культурного наследия устанавливаются с учетом следующих требований:

1. Запрещение строительства объектов капитального строительства, за исключением применения специальных мер, направленных на сохранение и восстановление (регенерацию) историко-градостроительной и (или) природной среды объекта культурного наследия (восстановление, воссоздание, восполнение частично или полностью утраченных элементов и (или) характеристик историко-градостроительной и (или) природной среды):

1.1. Разрешается восстановление, воссоздание, восполнение частично или полностью утраченных ценных сооружений строго в соответствии с местоположением и объемно-пространственными параметрами ранее существовавшей застройки (в соответствии с архивными материалами) и максимально приближенным фасадным решением. В случае отсутствия иконографического материала возможно использование образцовых проектов XVIII–XIX вв. Проектирование должно основываться на данных археологических исследований и научно-проектной документации;

1.2. Запрещается новое строительство.

2. Ограничение капитального ремонта и реконструкции объектов капитального строительства и их частей, в том числе касающееся их размеров, пропорций и параметров, использования отдельных строительных материалов, применения цветовых решений, особенностей деталей и малых архитектурных форм:

Разрешается	Запрещается
Требования к крыше	
Крыша – вальмовая, полувальмовая, вальмовая крыша с козырком, мансардная вальмовая, односкатная, двускатная, шатровая. Кровля - кровельное железо под покраску. Водосточная система-организованный водоотвод,	Применение иных (по отношению историческим) архитектурных и цветовых решений.

<p>водосточные трубы и декоративные воронки из листового и просечного металла.</p> <p>Рекомендуется: сохранение уклона и конфигурации крыши, соответствующих историческим.</p>	
<p>Требования к крыльцам</p>	
<p>Деревянные крыльца; деревянные козырьки; металлические козырьки с коваными кронштейнами.</p>	<p>отделка следующими материалами: фиброцементные плиты, композитные панели, керамогранит, металлокассеты, профлист, сайдинг.</p>
<p>Требования к проемам и оформлению проемов</p>	
<p>Разрешается 100 % замена заполнения проемов, с современной фурнитурой при сохранении расстекловки восстанавливаемого объекта; материал оконных и дверных переплетов – дерево; устройство лепных наличников; обрамление окон наличниками с резным очельем.</p>	<p>устройство сплошного остекления; цветовое тонирование стекла.</p>
<p>Требования к фасадам</p>	
<p>Материалы для отделки фасада: натуральное дерево, кирпич, камень, штукатурка, штукатурка с рустовкой, побелка, отделка фасадов под натуральный камень, отделка фасадов под кирпичную кладку (панели термические с клинкерной плиткой), отделка под натуральное дерево (блок хаус);</p> <p>применение декоративных элементов (карнизы, очелье, пилястры); устройство галерей, балконов.</p>	<p>отделка навесным вентилируемым фасадом (фиброцементные плиты, композитные панели, керамогранит, металлокассеты, профлист, сайдинг); лицевая кладка из силикатного кирпича; применение иных (по отношению к историческим) строительных и отделочных материалов и цветовых решений.</p>
<p>Применения цветовых решений</p>	
<p>Цвет стен – цвет красного кирпича, натуральный цвет дерева, охристый, коричневый,</p>	<p>применение контрастных сочетаний и яркой цветовой гаммы.</p>

<p>белый, бежевый, желтый и серый.</p> <p>Цвет кровли – сурик железный, коричневый, серый, ярь-медянка.</p> <p>Цвет водосточных труб, металлических фартуков – сурик железный, коричневый, серый, белый, ярь-медянка;</p> <p>цвет декоративных элементов – белый, голубой;</p> <p>цвет ограждений – сурик железный, коричневый, серый, белый;</p> <p>окраска оконных блоков в белый, коричневый, охристый цвета.</p> <p>Рекомендуется: применение нейтральных по отношению к объектам культурного наследия цветовых решений.</p>	
<p><b>Требования к благоустройству и озеленению</b></p>	
<p>Озеленение и благоустройство территории: устройство дорожек, пешеходных площадок, спортивных площадок;</p> <p>разрешается установка отдельно стоящего оборудования городского освещения и малых форм, отвечающих характеристикам элементов исторической архитектурной среды города;</p> <p>применение асфальтобетонного покрытия автодорог;</p> <p>использование в покрытии пешеходных площадок, тротуаров традиционных материалов (камень, гранит, брусчатка, клинкерный кирпич и материалы, имитирующие натуральные);</p> <p>мощение тротуарным камнем тротуаров и дорожек;</p> <p>устройство бетонных отмосток,</p>	<p>применение при благоустройстве контрастных сочетаний и яркой цветовой гаммы;</p> <p>Самовольные посадки (порубки) деревьев и кустарников;</p> <p>Изменение существующего рельефа только при понижении уровня дневной поверхности дорожного полотна, территории примыкающей к объектам культурного наследия в целях поверхностного водоотвода и возвращения первоначальных габаритов объектов (откопка цоколей, приямков, отмосток).</p>



<p>имитация отмостки из булыжника; покрытие участка тротуарной плиткой или асфальтобетоном; устройство деревянных настилов и мостовых, устройство традиционных систем отведения поверхностных вод. Понижение уровня земли до «исторической» отметки от уровня проектного поля; Озеленения и благоустройство территории общего пользования; производство санитарных рубок и рубок ухода.</p> <p>Рекомендуется: воссоздание исторических отметок дневной поверхности.</p>	
<p><b>Требования к ограждению земельного участка</b></p>	
<p>Использование исторических типов ограждений с устройством ворот и калиток (кованые ограды, деревянные заборы заплотного типа). Ограды с металлическим решетчатым заполнением, воротами и калиткой на кирпичных столбах и цоколе.  Палисадники с ограждением из штакетной доски.</p>	<p>в целях обеспечения сохранности объекта культурного наследия в его историческом и ландшафтном окружении не допускается использование профлиста, сайдинга и иных прокатных металлических конструкций индустриального способа изготовления в размещении ограждений земельных участков, ворот, калиток;</p> <p>устройство высоких (более 1,8 м) сплошных ограждений, нарушающих основные видовые связи объекта культурного наследия, трассы панорамного обзора.</p>
<p><b>Требования к инженерной инфраструктуре, автомобильным дорогам и к иным линейным сооружениям</b></p>	
<p>Капитальный ремонт, реконструкция и новое строительство инженерной инфраструктуры (теплотрасса,</p>	<p>прокладка (устройство) инженерных коммуникаций (теплотрасс, газопровода, электрокабеля) надземным</p>

<p>газопровод, электрокабель) подземным способом при условии, что после их завершения вид охраняемого культурного ландшафта не будет искажен;</p> <p>капитальный ремонт, реконструкция и новое строительство автомобильных дорог и иных линейных сооружений (дороги, мосты) при условии, что после их завершения вид охраняемого культурного ландшафта не будет искажен.</p> <p>В случаях, предусмотренных проектной документацией, понижение уровня отметок асфальтового покрытия автомобильных дорог</p>	<p>способом;</p>
<p>Характеристики зданий</p>	
<p>Общая длина и ширина здания, его высота, протяжённость фасадов, площадь застройки, расстояние между зданиями не должны превышать аналогичные параметры застройки центральной части, а должны быть им сомасштабны.</p>	<p>изменение размеров, пропорций и параметров ценных объектов, и их частей.</p>
<p>Требования к маломобильным группам населения</p>	
<p>Устройство пандуса для доступа в здание маломобильных групп населения в единой стилистике по отношению к объектам культурного наследия.</p>	

2.1. Разрешается (рекомендуется) снос или оптимизация архитектурного решения дисгармоничных объектов в целях их полной или частичной адаптации к характеристикам ценной историко-градостроительной среды, в параметрах, определяемых на основе историко-культурных исследований, анализа типологической структуры ценного историко-градостроительного окружения.

3. Ограничение хозяйственной деятельности, необходимое для обеспечения сохранности объекта культурного наследия:

3.1. Разрешается осуществлять мероприятия по обслуживанию и эксплуатации, а также проведение скрытых коммуникаций для обеспечения жизнедеятельности объектов;

3.2. Разрешается размещение строительной сетки с изображением объекта реставрации (реконструкции);

3.3. Разрешается использование территории для проведения массовых культурных мероприятий, не требующих возведения зданий и сооружений;

3.4. Разрешается ограниченное устройство открытых автостоянок, необходимых для функционирования объектов культурного наследия и общественных зданий, входящих в охранную зону;

3.5. Разрешается использование земель для развития традиционных народных промыслов, воспроизводства традиционного уклада жизни горожан, садоводства, огородничества, птицеводства и содержания домашнего скота;

3.6. Разрешается проведение работ по озеленению с учетом обеспечения благоприятного восприятия объекта культурного наследия в исторической среде;

3.7. Запрещается размещение рекламы, вывесок, вышек сотовой связи, размещение передающих радиотехнических объектов (далее – ПРТО) в бассейнах видимости объекта культурного наследия. Не допускается распространение наружной рекламы (пилоны, роллеры, крупноформатные магистральные щиты) в границах охранных зон объектов культурного наследия за исключением наружной рекламы, содержащей исключительно информацию о проведении на объектах культурного наследия, их территориях театрально-зрелищных, культурно-просветительных и зрелищно-развлекательных мероприятий, а также за исключением установки информационных указателей, памятных знаков, относящихся к объекту культурного наследия;

3.8. Запрещается размещение временных построек и объектов (автостоянок, киосков, навесов);

3.9. Запрещается установка опор высоковольтных линий электропередачи и размещение дорожных знаков в границах основных исторических градостроительных осей регулярной структуры: ул. Петровского (быв. набережная Енисея), с целью обеспечения сохранности объекта культурного наследия в его историческом окружении;

3.10. Запрещается прокладка инженерных коммуникаций (электрокабелей, линий телефонной связи и проч.) по уличным фасадам зданий, установка любых видов телевизионных антенн и кондиционеров на уличных фасадах зданий и сооружений;

3.11. Запрещается размещение перед уличными фасадами домов мест сбора бытового мусора;

3.12. Запрещается размещение складов, площадок для складирования любых веществ, материалов и оборудования, размещение перед уличными фасадами домов строительных материалов. На момент проведения строительно-монтажных работ обеспечить хранение вышеперечисленных не

более чем на восьмичасовой рабочий день с устройством строительной сетки;

3.13. Запрещается расположение рыночных павильонов в зоне визуального восприятия объектов культурного наследия (обеспечить их вывод);

3.14. Запрещается размещение промышленных и складских предприятий, создающих повышенные грузовые потоки, взрывопожароопасность и оказывающих прямое или косвенное негативное воздействие на сохранность объекта культурного наследия;

4. Сохранение градостроительных (планировочных, типологических, масштабных) характеристик историко-градостроительной и природной среды, всех исторически ценных градоформирующих объектов, а также исторической линии застройки кварталов:

4.1. Разрешается восстановление утраченных исторических линий застройки;

4.2. Разрешается (рекомендуется) сохранение основных исторических градостроительных осей регулярной структуры: ул. Петровского (быв. набережная Енисея), а именно сохранение трассировки улиц, сохранение исторической линии застройки, сохранение исторических аллеиных посадок и озеленения вдоль улиц;

4.3. Разрешается сохранение визуальных направлений, в пределах которых обеспечивается восприятие доминант (Троицкая церковь, Богоявленский собор, Спасский монастырь, Ансамбль Успенской церкви);

4.4. Разрешается (рекомендуется) сохранение планировочной структуры XIX века;

4.5. Разрешается (рекомендуется) сохранение исторически сложившихся границ земельных участков, в том числе ограничение их изменения при проведении землеустройства, а также разделения земельных участков, ухудшающее подходы и подъезды к объектам культурного наследия, причиняющее вред объекту культурного наследия;

4.6. Разрешается благоустройство территории охранной зоны, направленное на сохранение, использование и популяризацию объектов культурного наследия, определяемое на основе историко-культурных исследований, анализа типологической структуры ценного историко-градостроительного окружения;

5. Обеспечение визуального восприятия объекта культурного наследия в его историко-градостроительной и природной среде, в том числе сохранение и восстановление сложившегося в природном ландшафте соотношения открытых и закрытых пространств:

5.1. Разрешается озеленение территории при условии обеспечения визуального восприятия объектов культурного наследия в их историко-градостроительной и природной среде, в том числе сохранение и восстановление сложившегося в природном ландшафте соотношения открытых и закрытых пространств;

5.2. Разрешается нейтрализация дисгармоничных зеленых насаждений, нарушающих визуальное восприятие объектов культурного наследия;

5.3. Запрещается устройство высоких (более 1,8 м) сплошных ограждений, нарушающих основные видовые связи объекта культурного наследия, закрывающих обзор объекта культурного наследия и создающих неблагоприятный фон для его восприятия, для обеспечения сохранности объекта культурного наследия в его историческом и ландшафтном окружении.

6. Соблюдение требований в области охраны окружающей среды, необходимых для обеспечения сохранности объекта культурного наследия в его историческом и ландшафтном окружении, а также сохранности охраняемого природного ландшафта:

6.1. Разрешается сохранение и восстановление историко-природного ландшафта, особенностей рельефа, почвы, водных объектов, природной растительности, садов;

6.2. Запрещается изменение форм природного и исторически сложившегося ценного рукотворного рельефа, вырубка ценных деревьев, неконтролируемая вырубка;

6.3. Запрещается разведение открытого огня вне специально оборудованных мест.

2) Особые режимы использования земель и требования к градостроительным регламентам в границах территории охранных зон, в том числе единых охранных зон объектов культурного наследия ОЗ; ООЗ, объектов культурного наследия устанавливаются с учетом следующих требований:

1. Запрещение строительства объектов капитального строительства, за исключением применения специальных мер, направленных на сохранение и восстановление (регенерацию) историко-градостроительной и (или) природной среды объекта культурного наследия (восстановление, воссоздание, восполнение частично или полностью утраченных элементов и (или) характеристик историко-градостроительной и (или) природной среды):

1.1. Разрешается восстановление, воссоздание, восполнение частично или полностью утраченных ценных сооружений строго в соответствии с местоположением и объемно-пространственными параметрами ранее существовавшей застройки (в соответствии с архивными материалами) и максимально приближенным фасадным решением. В случае отсутствия иконографического материала возможно использование образцовых проектов XVIII–XIX вв. Проектирование должно основываться на данных археологических исследований и научно-проектной документации;

1.2. Разрешается (рекомендуется) воссоздание храма Преображения Господня;

1.3. Запрещается новое строительство.

2. Ограничение капитального ремонта и реконструкции объектов капитального строительства и их частей, в том числе касающееся их размеров, пропорций и параметров, использования отдельных строительных

материалов, применения цветовых решений, особенностей деталей и малых архитектурных форм:

Разрешается	Запрещается
<b>Требования к крыше</b>	
<p>Крыша – вальмовая, полувальмовая, вальмовая крыша с козырком, мансардная вальмовая, односкатная, двускатная, шатровая. Кровля – кровельное железо под покраску. Водосточная система- организованный водоотвод, водосточные трубы и декоративные воронки из листового и просечного металла.</p> <p>Рекомендуется: сохранение уклона и конфигурации крыши, соответствующих историческим.</p>	<p>применение иных (по отношению историческим) архитектурных и цветовых решений.</p>
<b>Требования к крыльцам</b>	
<p>Деревянные крыльца; деревянные козырьки; металлические козырьки с коваными кронштейнами.</p>	<p>отделка следующими материалами: фиброцементные плиты, композитные панели, керамогранит, металлокассеты, профлист, сайдинг.</p>
<b>Требования к проемам и оформлению проемов</b>	
<p>Разрешается 100 % замена заполнения проемов, с современной фурнитурой при сохранении расстекловки воссоздаваемого объекта; материал оконных и дверных переплетов – дерево; устройство лепных наличников; обрамление окон наличниками с резным очельем.</p>	<p>устройство сплошного остекления; цветовое тонирование стекла.</p>
<b>Требования к фасадам</b>	
<p>Материалы для отделки фасада: натуральное дерево, кирпич, камень, штукатурка, штукатурка с рустовкой, побелка, отделка фасадов под натуральный камень, отделка фасадов под</p>	<p>отделка навесным вентилируемым фасадом (фиброцементные плиты, композитные панели, керамогранит, металлокассеты, профлист, сайдинг); лицевая кладка из силикатного</p>

<p>кирпичную кладку (панели термические с клинкерной плиткой), отделка под натуральное дерево (блок хаус).</p> <p>Применение декоративных элементов (карнизы, очелье, пилястры); устройство галерей, балконов.</p>	<p>кирпича; применение иных (по отношению к историческим) строительных и отделочных материалов и цветовых решений.</p>
<p>Применения цветовых решений</p>	
<p>Цвет стен – цвет красного кирпича, натуральный цвет дерева, охристый, коричневый, белый, бежевый, желтый и серый.</p> <p>Цвет кровли – сурик железный, коричневый, серый, ярь-медянка.</p> <p>Цвет водосточных труб, металлических фартуков – сурик железный, коричневый, серый, белый, ярь-медянка.</p> <p>Цвет декоративных элементов – белый, голубой.</p> <p>Цвет ограждений – сурик железный, коричневый, серый, белый.</p> <p>Окраска оконных блоков в белый, коричневый, охристый цвета.</p> <p>Рекомендуется: применение нейтральных по отношению к объектам культурного наследия цветовых решений.</p>	<p>применение контрастных сочетаний и яркой цветовой гаммы.</p>
<p>Требования к благоустройству и озеленению</p>	
<p>Озеленение и благоустройство территории: устройство дорожек, пешеходных площадок, спортивных площадок; разрешается установка отдельно стоящего оборудования городского освещения и малых форм, отвечающих характеристикам элементов исторической архитектурной</p>	<p>применение при благоустройстве контрастных сочетаний и яркой цветовой гаммы; самовольные посадки (порубки) деревьев и кустарников; изменение существующего рельефа только при понижении уровня дневной поверхности дорожного полотна, территории примыкающей к объектам</p>

<p>среды города;          применение асфальтобетонного покрытия автодорог;          использование в покрытии пешеходных площадок, тротуаров традиционных материалов (камень, гранит, брусчатка, клинкерный кирпич и материалы, имитирующие натуральные);          мощение тротуарным камнем тротуаров и дорожек;          устройство бетонных отмосток, имитация отмостки из булыжника;          покрытие участка тротуарной плиткой или асфальтобетоном;          устройство деревянных настилов и мостовых, устройство традиционных систем отведения поверхностных вод;          понижение уровня земли до «исторической» отметки от уровня проектного поля;          озеленения и благоустройство территории общего пользования;          производство санитарных рубок и рубок ухода;</p> <p>Рекомендуется: воссоздание исторических отметок дневной поверхности.</p>	<p>культурного наследия в целях поверхностного водоотвода и возвращения первоначальных габаритов объектов (откопка цоколей, прямков, отмосток).</p>
<p>Требования к ограждению земельного участка</p>	
<p>Использование исторических типов ограждений с устройством ворот и калиток (кованые ограды, деревянные заборы заплотного типа).          Ограды с металлическим решетчатым заполнением, воротами и калиткой на кирпичных столбах и цоколе.          Палисадники с ограждением из штакетной доски.</p>	<p>в целях обеспечения сохранности объекта культурного наследия в его историческом и ландшафтном окружении не допускается использование профлиста, сайдинга и иных прокатных металлических конструкций индустриального способа изготовления в размещении ограждений земельных участков, ворот, калиток;          устройство высоких (более 1,8 м)</p>



	сплошных ограждений, нарушающих основные видовые связи объекта культурного наследия, трассы панорамного обзора.
<b>Требования к инженерной инфраструктуре, автомобильным дорогам и к иным линейным сооружениям</b>	
Капитальный ремонт, реконструкция и новое строительство инженерной инфраструктуры (теплотрасса, газопровод, электрокабель) подземным способом при условии, что после их завершения вид охраняемого культурного ландшафта не будет искажен; капитальный ремонт, реконструкция и новое строительство автомобильных дорог и иных линейных сооружений (дороги, мосты) при условии, что после их завершения вид охраняемого культурного ландшафта не будет искажен. В случаях, предусмотренных проектной документацией, понижение уровня отметок асфальтового покрытия автомобильных дорог.	прокладка (устройство) инженерных коммуникаций (теплотрасс, газопровода, электрокабеля) надземным способом;
<b>Характеристики зданий</b>	
Общая длина и ширина здания, его высота, протяжённость фасадов, площадь застройки, расстояние между зданиями не должны превышать аналогичные параметры застройки центральной части, а должны быть им сомасштабны.	изменение размеров, пропорций и параметров ценных объектов, и их частей.
<b>Требования к маломобильным группам населения</b>	
Устройство пандуса для доступа в здание маломобильных групп населения в единой стилистике по отношению к объектам	

культурного наследия.	
-----------------------	--

2.1. Разрешается (рекомендуется) снос или оптимизация архитектурного решения дисгармоничных объектов в целях их полной или частичной адаптации к характеристикам ценной историко-градостроительной среды, в параметрах, определяемых на основе историко-культурных исследований, анализа типологической структуры ценного историко-градостроительного окружения.

3. Ограничение хозяйственной деятельности, необходимое для обеспечения сохранности объекта культурного наследия:

3.1. Разрешается осуществлять мероприятия по обслуживанию и эксплуатации, а также проведение скрытых коммуникаций для обеспечения жизнедеятельности объектов;

3.2. Разрешается размещение строительной сетки с изображением объекта реставрации (реконструкции);

3.3. Разрешается использование территории для проведения массовых культурных мероприятий, не требующих возведения зданий и сооружений;

3.4. Разрешается ограниченное устройство открытых автостоянок, необходимых для функционирования объектов культурного наследия и общественных зданий, входящих в охранную зону;

3.5. Разрешается использование земель для развития традиционных народных промыслов, воспроизводства традиционного уклада жизни горожан, садоводства, огородничества, птицеводства и содержания домашнего скота;

3.6. Запрещается размещение рекламы, вывесок, вышек сотовой связи, размещение ПРТО в бассейнах видимости объекта культурного наследия. Не допускается распространение наружной рекламы (пилоны, роллеры, крупноформатные магистральные щиты) в границах охранных зон объектов культурного наследия за исключением наружной рекламы, содержащей исключительно информацию о проведении на объектах культурного наследия, их территориях театрально-зрелищных, культурно-просветительных и зрелищно-развлекательных мероприятий, а также за исключением установки информационных указателей, памятных знаков, относящихся к объекту культурного наследия;

3.7. Запрещается размещение временных построек и объектов (киосков, навесов);

3.8. Запрещается установка опор высоковольтных линий электропередачи и размещение дорожных знаков в границах основных исторических градостроительных осей регулярной структуры: ул. Горького (быв. набережная Мельничного ручья), ул. Петровского (быв. набережная Енисея), ул. Бабкина (быв. Бассейная), ул. Худзинского (быв. Святогорский переулок), ул. Ленина (быв. Большая), ул. Фефелова (быв. Ручейная), ул. Партизанская (быв. Алексеевская), ул. Перенсона (быв. Крестовоздвиженская), с целью обеспечения сохранности объекта культурного наследия в его историческом окружении;

3.9. Запрещается прокладка инженерных коммуникаций (электрокабелей, линий телефонной связи и проч.) по уличным фасадам зданий, установка любых видов телевизионных антенн и кондиционеров на уличных фасадах зданий и сооружений;

3.10. Запрещается размещение перед уличными фасадами домов мест сбора бытового мусора;

3.11. Запрещается размещение складов, площадок для складирования любых веществ, материалов и оборудования, размещение перед уличными фасадами домов строительных материалов. На момент проведения строительно-монтажных работ обеспечить хранение вышеперечисленных не более чем на восьмичасовой рабочий день с устройством строительной сетки;

3.12. Запрещается расположение рыночных павильонов в зоне визуального восприятия объектов культурного наследия (обеспечить их вывод);

3.13. Запрещается размещение промышленных и складских предприятий, создающих повышенные грузовые потоки, взрывопожароопасность и оказывающих прямое или косвенное негативное воздействие на сохранность объекта культурного наследия;

4. Сохранение градостроительных (планировочных, типологических, масштабных) характеристик историко-градостроительной и природной среды, всех исторически ценных градоформирующих объектов, а также исторической линии застройки кварталов:

4.1. Разрешается восстановление утраченных исторических линий застройки;

4.2. Разрешается (рекомендуется) сохранение основных исторических градостроительных осей регулярной структуры: ул. Горького (быв. набережная Мельничного ручья), ул. Петровского (быв. набережная Енисея), ул. Бабкина (быв. Бассейная), ул. Худзинского (быв. Святогорский переулоч), ул. Ленина (быв. Большая), ул. Фефелова (быв. Ручейная), ул. Партизанская (быв. Алексеевская), ул. Перенсона (быв. Крестовоздвиженская), а именно сохранение трассировки улиц, сохранение исторической линии застройки, сохранение исторических аллеиных посадок и озеленения вдоль улиц;

4.3. Разрешается (рекомендуется) сохранение второстепенных исторических улиц на конец XIX в.: ул. Кирова (быв. Зеленая), ул. Богдада (быв. Новонаименованная), ул. Горького (быв. Мельничная), пер. Партизанский (быв. Алексеевский), улицы Рабоче-Крестьянская (быв. Успенская), Дударева и Марковского (быв. Спасский переулоч), а именно сохранение трассировки улиц, сохранение исторической линии застройки, сохранение исторических аллеиных посадок и озеленения вдоль улиц;

4.4. Разрешается (рекомендуется) сохранение визуальных направлений, в пределах которых обеспечивается восприятие доминант (Троицкая церковь, Богоявленский собор, Спасский монастырь, Ансамбль Успенской церкви, Татарская мечеть);

4.5. Разрешается (рекомендуется) сохранение или знаковое выявление утраченных направлений дорог от Спасского монастыря;

4.6. Разрешается (рекомендуется) сохранение планировочной структуры XIX века. Сохранение дорегулярной планировочной сетки возле Троицкой церкви;

4.7. Разрешается (рекомендуется) сохранение исторически сложившихся границ земельных участков, в том числе ограничение их изменения при проведении землеустройства, а также разделения земельных участков, ухудшающее подходы и подъезды к объектам культурного наследия, причиняющее вред объекту культурного наследия;

4.8. Разрешается (рекомендуется) благоустройство территории охранной зоны, направленное на сохранение, использование и популяризацию объектов культурного наследия, определяемое на основе историко-культурных исследований, анализа типологической структуры ценного историко-градостроительного окружения.

5. Обеспечение визуального восприятия объекта культурного наследия в его историко-градостроительной и природной среде, в том числе сохранение и восстановление сложившегося в природном ландшафте соотношения открытых и закрытых пространств:

5.1. Разрешается озеленение территории при условии обеспечения визуального восприятия объектов культурного наследия в их историко-градостроительной и природной среде, в том числе сохранение и восстановление сложившегося в природном ландшафте соотношения открытых и закрытых пространств;

5.2. Разрешается нейтрализация дисгармоничных зеленых насаждений, нарушающих визуальное восприятие объектов культурного наследия;

5.3. Запрещается устройство высоких (более 1,8 м) сплошных ограждений, нарушающих основные видовые связи объекта культурного наследия, закрывающих обзор объекта культурного наследия и создающих неблагоприятный фон для его восприятия, для обеспечения сохранности объекта культурного наследия в его историческом и ландшафтном окружении.

6. Соблюдение требований в области охраны окружающей среды, необходимых для обеспечения сохранности объекта культурного наследия в его историческом и ландшафтном окружении, а также сохранности охраняемого природного ландшафта:

6.1. Разрешается сохранение и восстановление историко-природного ландшафта, особенностей рельефа, почвы, водных объектов, природной растительности, садов;

6.2. Запрещается изменение форм природного и исторически сложившегося ценного рукотворного рельефа, вырубка ценных деревьев, неконтролируемая вырубка;

6.3. Запрещается разведение открытого огня вне специально оборудованных мест.

3) Особые режимы использования земель и требования к градостроительным регламентам в границах зон регулирования застройки и хозяйственной деятельности, в том числе единых зон регулирования застройки и хозяйственной деятельности, ЗРЗ 1 (-а) ОЗРЗ 1 (-а) объектов культурного наследия устанавливаются с учетом следующих требований:

1. Ограничение строительства, капитального ремонта и реконструкции объектов капитального строительства и их частей, необходимое для обеспечения сохранности объекта культурного наследия в его исторической среде, в том числе касающееся размеров, пропорций и параметров объектов капитального строительства и их частей, использования отдельных строительных материалов, применения цветовых решений:

Разрешается	Запрещается
<b>Требования к крыше</b>	
<p>Крыша – вальмовая, полувальмовая, вальмовая крыша с козырком, мансардная вальмовая, односкатная, двускатная, шатровая. Кровля – кровельное железо под покраску. Водосточная система – организованный водоотвод, водосточные трубы и декоративные воронки из листового и просечного металла.</p> <p>Рекомендуется: сохранение уклона и конфигурации крыши, соответствующих историческим</p>	<p>применение иных (по отношению к историческим) архитектурных и цветовых решений.</p>
<b>Требования к крыльцам</b>	
<p>Деревянные крыльца; деревянные козырьки; металлические козырьки с коваными кронштейнами.</p>	<p>отделка следующими материалами: фиброцементные плиты, композитные панели, керамогранит, металлокассеты, профлист, сайдинг.</p>
<b>Требования к проемам и оформлению проемов</b>	
<p>Разрешается 100 % замена заполнения проемов, с современной фурнитурой при сохранении расстекловки воссоздаваемого объекта; материал оконных и дверных переплетов – дерево; устройство лепных наличников;</p>	<p>устройство сплошного остекления; цветовое тонирование стекла.</p>

<p>обрамление окон наличниками с резным очельем.</p>	
<p>Требования к фасадам</p>	
<p>Материалы для отделки фасада: натуральное дерево, кирпич, камень, штукатурка, штукатурка с рустовкой, побелка, отделка фасадов под натуральный камень, отделка фасадов под кирпичную кладку (панели термические с клинкерной плиткой), отделка под натуральное дерево (блок хаус).</p> <p>Применение декоративных элементов (карнизы, очелье, пилястры); устройство галерей, балконов.</p>	<p>отделка навесным вентилируемым фасадом (фиброцементные плиты, композитные панели, керамогранит, металлокассеты, профлист, сайдинг); лицевая кладка из силикатного кирпича; применение иных (по отношению к историческим) строительных и отделочных материалов и цветовых решений.</p>
<p>Применения цветовых решений</p>	
<p>Цвет стен – цвет красного кирпича, натуральный цвет дерева, охристый, коричневый, белый, бежевый, желтый и серый.</p> <p>Цвет кровли – сурик железный, коричневый, серый, ярь-медянка.</p> <p>Цвет водосточных труб, металлических фартуков - сурик железный, коричневый, серый, белый, ярь-медянка.</p> <p>Цвет декоративных элементов – белый, голубой.</p> <p>Цвет ограждений – сурик железный, коричневый, серый, белый.</p> <p>Окраска оконных блоков в белый, коричневый, охристый цвета.</p> <p>Рекомендуется: применение нейтральных по отношению к объектам культурного наследия цветовых решений.</p>	<p>применение контрастных сочетаний и яркой цветовой гаммы.</p>
<p>Требования к благоустройству и озеленению</p>	
<p>Озеленение и благоустройство</p>	<p>применение при благоустройстве</p>

<p>территории: устройство дорожек, пешеходных площадок, спортивных площадок.</p> <p>Разрешается установка отдельно стоящего оборудования городского освещения и малых форм, отвечающих характеристикам элементов исторической архитектурной среды города.</p> <p>Применение асфальтобетонного покрытия автодорог.</p> <p>Использование в покрытии пешеходных площадок, тротуаров традиционных материалов (камень, гранит, брусчатка, клинкерный кирпич и материалы, имитирующие натуральные).</p> <p>Мощение тротуарным камнем тротуаров и дорожек.</p> <p>Устройство бетонных отмосток, имитация отмостки из булыжника.</p> <p>Покрытие участка тротуарной плиткой или асфальтобетоном.</p> <p>Устройство деревянных настилов и мостовых, устройство традиционных систем отведения поверхностных вод.</p> <p>Понижение уровня земли до «исторической» отметки от уровня проектного поля.</p> <p>Озеленения и благоустройство территории общего пользования.</p> <p>Производство санитарных рубок и рубок ухода.</p> <p>Рекомендуется: воссоздание исторических отметок дневной поверхности.</p>	<p>контрастных сочетаний и яркой цветовой гаммы;</p> <p>самовольные посадки (порубки) деревьев и кустарников;</p> <p>изменение существующего рельефа только при понижении уровня дневной поверхности дорожного полотна, территории примыкающей к объектам культурного наследия в целях поверхностного водоотвода и возвращения первоначальных габаритов объектов (откопка цоколей, приямков, отмосток).</p>
Требования к ограждению земельного участка	
<p>Использование исторических типов ограждений с устройством ворот и калиток (кованые</p>	<p>в целях обеспечения сохранности объекта культурного наследия в его историческом и</p>

<p>ограды, деревянные заборы заплотного типа).</p> <p>Ограды с металлическим решетчатым заполнением, воротами и калиткой на кирпичных столбах и цоколе.</p> <p>Палисадники с ограждением из штакетной доски.</p>	<p>ландшафтном окружении не допускается использование профлиста, сайдинга и иных прокатных металлических конструкций индустриального способа изготовления в размещении ограждений земельных участков, ворот, калиток;</p> <p>устройство высоких (более 1,8 м) сплошных ограждений, нарушающих основные видовые связи объекта культурного наследия, трассы панорамного обзора.</p>
<p>Требования к инженерной инфраструктуре, автомобильным дорогам и к иным линейным сооружениям</p>	
<p>Капитальный ремонт, реконструкция и новое строительство инженерной инфраструктуры (теплотрасса, газопровод, электрокабель) подземным способом при условии, что после их завершения вид охраняемого культурного ландшафта не будет искажен.</p> <p>Капитальный ремонт, реконструкция и новое строительство автомобильных дорог и иных линейных сооружений (дороги, мосты) при условии, что после их завершения вид охраняемого культурного ландшафта не будет искажен.</p> <p>В случаях, предусмотренных проектной документацией, понижение уровня отметок асфальтового покрытия автомобильных дорог.</p>	<p>прокладка (устройство) инженерных коммуникаций (теплотрасс, газопровода, электрокабеля) надземным способом;</p>
<p>Требования к этажности объектов капитального строительства</p>	
<p>Строительство объектов не более 2-х этажей.</p>	



<b>Пределная высота объектов капитального строительства</b>	
Пределный параметр разрешенного строительства объектов капитального строительства по высотности до 10,5 метров. Ограничение предельной высоты цокольного этажа максимальной относительной отметкой – 1,0 м от планировочной отметки земли.	
<b>Характеристики зданий</b>	
Общая длина и ширина здания, его высота, протяжённость фасадов, площадь застройки, расстояние между зданиями не должны превышать аналогичные параметры застройки центральной части, а должны быть им сомасштабны.	изменение размеров, пропорций и параметров ценных объектов, и их частей.
<b>Требования к маломобильным группам населения</b>	
Устройство пандуса для доступа в здание маломобильных групп населения в единой стилистике по отношению к объектам культурного наследия.	

1.1. Разрешается новое строительство в формах традиционных индивидуальных жилых домов городских усадеб;

1.2. Разрешается возведение новых объектов капитального строительства с соблюдением следующих параметров:

1.2.1. Усадебный принцип застройки: главный дом, выходящий главным фасадом на улицу, в глубине могут располагаться хозяйственные постройки;

1.2.2. Фоновый характер архитектуры, простые обобщенные формы зданий;

1.2.3. Композиционные принципы формирования видимых с улицы фасадов: преобладание плоскости стены над проемами;

1.2.4. Исключать создание фона, неблагоприятного для восприятия объектов культурного наследия, выявленных объектов культурного наследия, а также градоформирующих объектов исторической среды.

1.3. Разрешается капитальный ремонт объектов капитального строительства и их частей без изменения надземных габаритов и пропорций, с применением традиционных архитектурных и цветовых решений, материалов, особенностей деталей и малых архитектурных форм, нейтральных по отношению к объектам культурного наследия;

1.4. Запрещается надстройка и любое изменение высотных отметок существующих построек;

1.5. Разрешаются (рекомендуется) мероприятия по маскировке дисгармонирующих зданий, строений и сооружений (окраска, посадка зеленых насаждений).

2. Обеспечение визуального восприятия объекта культурного наследия в его историко-градостроительной и природной среде:

2.1. Разрешается озеленение территории при условии обеспечения визуального восприятия объектов культурного наследия в их историко-градостроительной и природной среде, в том числе сохранение и восстановление сложившегося в природном ландшафте соотношения открытых и закрытых пространств;

2.2. Разрешается нейтрализация дисгармоничных зеленых насаждений, нарушающих визуальное восприятие объектов культурного наследия.

2.3. Запрещается размещение вышек сотовой связи, размещение ПРТО в бассейнах видимости объекта культурного наследия.

3. Ограничение хозяйственной деятельности, необходимое для обеспечения сохранности объекта культурного наследия в его историко-градостроительной и природной среде:

3.1. Разрешается осуществлять мероприятия по обслуживанию и эксплуатации, а также проведению скрытых коммуникаций для обеспечения жизнедеятельности объектов;

3.2. Разрешается использование территории для проведения массовых культурных мероприятий;

3.3. Разрешается ограниченное размещение остановочных павильонов, при обеспечении визуального восприятия объекта культурного наследия;

3.4. Разрешается устройство открытых автостоянок, необходимых для функционирования общественных зданий;

3.5. Ограничивается устройство рекламных и информационных конструкций, в том числе:

3.5.1. Запрещается устройство рекламных и информационных конструкций на фасадах зданий;

3.5.2. Запрещается устройство отдельно стоящих крупногабаритных рекламных и информационных конструкций;

3.5.3. Запрещается устройство транспарант – перетяжек;

3.5.4. Запрещается устройство рекламных и информационных конструкций на крышах зданий;

3.5.5. Запрещается устройство рекламных и информационных конструкций над улицами, площадями, набережными;

3.5.6. Разрешается устройство наружной рекламы, содержащей исключительно информацию о проведении на объектах культурного наследия, их территориях театрально-зрелищных, культурно-просветительных и зрелищно-развлекательных мероприятий; запрещается устройство такой рекламы, закрывающей информационные надписи,

указатели, памятные знаки, памятные доски, относящиеся к объекту культурного наследия.

3.6. Запрещается установка опор высоковольтных линий электропередачи и размещение дорожных знаков в границах основных исторических градостроительных осей регулярной структуры: ул. Петровского (быв. набережная Енисея), с целью обеспечения сохранности объектов культурного наследия в их историческом окружении;

3.7. Запрещается прокладка инженерных коммуникаций (электрокабелей, линий телефонной связи и проч.) по уличным фасадам зданий, установка любых видов телевизионных антенн и кондиционеров на уличных фасадах зданий и сооружений (или на боковых, воспринимаемых с улицы фасадах);

3.8. Запрещается размещение перед уличными фасадами домов мест сбора бытового мусора;

3.9. Запрещается долговременное устройство складов, площадок для складирования любых веществ, материалов и оборудования, размещение строительных материалов перед уличными фасадами домов. На момент проведения строительно-монтажных работ разрешается хранение вышеперечисленных предметов не более чем на восьмичасовой рабочий день с устройством строительной сетки;

3.10. Запрещается нахождение существующих рыночных павильонов в зоне визуального восприятия объектов культурного наследия;

3.11. Запрещается размещение промышленных и складских предприятий, создающих повышенные грузовые потоки, взрывопожароопасность и оказывающих прямое или косвенное негативное воздействие на сохранность объекта культурного наследия;

4. Сохранение качества окружающей среды, необходимого для обеспечения сохранности объекта культурного наследия в его историко-градостроительной и природной среде;

4.1. Разрешается сохранение и восстановление историко-природного ландшафта, особенностей рельефа, почвы, водных объектов, природной растительности, садов;

4.2. Запрещается неконтролируемая вырубка;

4.3. Запрещается разведение открытого огня вне специально оборудованных мест;

4.4. Запрещается нахождение промышленных предприятий, промышленных складов и гаражей в зоне визуального восприятия объектов культурного наследия;

4.5. Запрещается использование строительных технологий, создающих динамические нагрузки и негативное воздействие на объект культурного наследия.

4) Особые режимы использования земель и требования к градостроительным регламентам в границах зон регулирования застройки и хозяйственной деятельности, в том числе единых зон регулирования застройки

и хозяйственной деятельности, ЗРЗ 1, ОЗРЗ 1 объектов культурного наследия устанавливаются с учетом следующих требований:

1. Ограничение строительства, капитального ремонта и реконструкции объектов капитального строительства и их частей, необходимое для обеспечения сохранности объекта культурного наследия в его исторической среде, в том числе касающееся размеров, пропорций и параметров объектов капитального строительства и их частей, использования отдельных строительных материалов, применения цветовых решений:

Разрешается	Запрещается
<b>Требования к крыше</b>	
<p>Крыша – вальмовая, полувальмовая, вальмовая крыша с козырком, мансардная вальмовая, односкатная, двускатная, шатровая.</p> <p>Кровля – кровельное железо под покраску.</p> <p>Водосточная система- организованный водоотвод, водосточные трубы и декоративные воронки из листового и просечного металла.</p> <p>Рекомендуется: сохранение уклона и конфигурации крыши, соответствующих историческим</p>	<p>применение иных (по отношению историческим) архитектурных и цветовых решений.</p>
<b>Требования к крыльцам</b>	
<p>Деревянные крыльца; деревянные козырьки; металлические козырьки с коваными кронштейнами</p>	<p>отделка следующими материалами: фиброцементные плиты, композитные панели, керамогранит, металлокассеты, профлист, сайдинг.</p>
<b>Требования к проемам и оформлению проемов</b>	
<p>Разрешается 100 % замена заполнения проемов, с современной фурнитурой при сохранении расстекловки воссоздаваемого объекта; материал оконных и дверных переплетов – дерево; устройство лепных наличников; обрамление окон наличниками с резным очельем</p>	<p>устройство сплошного остекления; цветное тонирование стекла.</p>
<b>Требования к фасадам</b>	

<p>Материалы для отделки фасада: натуральное дерево, кирпич, камень, штукатурка, штукатурка с рустовкой, побелка, отделка фасадов под натуральный камень, отделка фасадов под кирпичную кладку (панели термические с клинкерной плиткой), отделка под натуральное дерево (блок хаус);</p> <p>применение декоративных элементов (карнизы, очелье, пилястры); устройство галерей, балконов.</p>	<p>отделка навесным вентилируемым фасадом (фиброцементные плиты, композитные панели, керамогранит, металлокассеты, профлист, сайдинг); лицевая кладка из силикатного кирпича; применение иных (по отношению к историческим) строительных и отделочных материалов и цветовых решений.</p>
<p><b>Применения цветовых решений</b></p>	
<p>Цвет стен – цвет красного кирпича, натуральный цвет дерева, охристый, коричневый, белый, бежевый, желтый и серый. Цвет кровли – сурик железный, коричневый, серый, ярь-медянка. Цвет водосточных труб, металлических фартуков – сурик железный, коричневый, серый, белый, ярь-медянка. Цвет декоративных элементов – белый, голубой. Цвет ограждений – сурик железный, коричневый, серый, белый. Окраска оконных блоков в белый, коричневый, охристый цвета.</p> <p>Рекомендуется: применение нейтральных по отношению к объектам культурного наследия цветовых решений.</p>	<p>применение контрастных сочетаний и яркой цветовой гаммы.</p>
<p><b>Требования к благоустройству и озеленению</b></p>	
<p>Озеленение и благоустройство территории: устройство дорожек, пешеходных площадок, спортивных площадок; разрешается установка отдельно</p>	<p>применение при благоустройстве контрастных сочетаний и яркой цветовой гаммы; самовольные посадки (порубки) деревьев и кустарников;</p>

<p>стоящего оборудования городского освещения и малых форм, отвечающих характеристикам элементов исторической архитектурной среды города;</p> <p>применение асфальтобетонного покрытия автодорог;</p> <p>использование в покрытии пешеходных площадок, тротуаров традиционных материалов (камень, гранит, брусчатка, клинкерный кирпич и материалы, имитирующие натуральные);</p> <p>мощение тротуарным камнем тротуаров и дорожек;</p> <p>устройство бетонных отмосток, имитация отмостки из булыжника;</p> <p>покрытие участка тротуарной плиткой или асфальтобетоном;</p> <p>устройство деревянных настилов и мостовых, устройство традиционных систем отведения поверхностных вод.</p> <p>Понижение уровня земли до «исторической» отметки от уровня проектного поля;</p> <p>озеленения и благоустройство территории общего пользования;</p> <p>производство санитарных рубок и рубок ухода.</p> <p>Рекомендуется: воссоздание исторических отметок дневной поверхности.</p>	<p>изменение существующего рельефа только при понижении уровня дневной поверхности дорожного полотна, территории примыкающей к объектам культурного наследия в целях поверхностного водоотвода и возвращения первоначальных габаритов объектов (откопка цоколей, приямков, отмосток)</p>
<p>Требования к ограждению земельного участка</p>	
<p>Использование исторических типов ограждений с устройством ворот и калиток (кованые ограды, деревянные заборы заплотного типа).</p> <p>Ограды с металлическим решетчатым заполнением, воротами и калиткой на</p>	<p>в целях обеспечения сохранности объекта культурного наследия в его историческом и ландшафтном окружении не допускается использование профлиста, сайдинга и иных прокатных металлических конструкций индустриального способа изготовления в размещении</p>

<p>кирпичных столбах и цоколе.</p> <p>Палисадники с ограждением из штакетной доски</p>	<p>ограждений земельных участков, ворот, калиток;</p> <p>устройство высоких (более 1,8 м) сплошных ограждений, нарушающих основные видовые связи объекта культурного наследия, трассы панорамного обзора</p>
<p>Требования к инженерной инфраструктуре, автомобильным дорогам и к иным линейным сооружениям</p>	
<p>Капитальный ремонт, реконструкция и новое строительство инженерной инфраструктуры (теплотрасса, газопровод, электрокабель) подземным способом при условии, что после их завершения вид охраняемого культурного ландшафта не будет искажен;</p> <p>капитальный ремонт, реконструкция и новое строительство автомобильных дорог и иных линейных сооружений (дороги, мосты) при условии, что после их завершения вид охраняемого культурного ландшафта не будет искажен.</p> <p>В случаях, предусмотренных проектной документацией, понижение уровня отметок асфальтового покрытия автомобильных дорог</p>	<p>прокладка (устройство) инженерных коммуникаций (теплотрасс, газопровода, электрокабеля) надземным способом</p>
<p>Требования к этажности объектов капитального строительства</p>	
<p>Строительство объектов не более 2-х этажей</p>	
<p>Предельная высота объектов капитального строительства</p>	
<p>Предельный параметр разрешенного строительства объектов капитального строительства по высотности до 10,5 метров.</p> <p>Ограничение предельной высоты цокольного этажа максимальной относительной отметкой – 1,0 м</p>	

от планировочной отметки земли	
Характеристики зданий	
Общая длина и ширина здания, его высота, протяжённость фасадов, площадь застройки, расстояние между зданиями не должны превышать аналогичные параметры застройки центральной части, а должны быть им сомасштабны	изменение размеров, пропорций и параметров ценных объектов, и их частей.
Требования к маломобильным группам населения	
Устройство пандуса для доступа в здание маломобильных групп населения в единой стилистике по отношению к объектам культурного наследия	

1.1. Разрешается новое строительство в формах традиционных индивидуальных жилых домов городских усадеб;

1.2. Разрешается возведение новых объектов капитального строительства с соблюдением следующих параметров:

1.2.1. Усадебный принцип застройки: главный дом, выходящий главным фасадом на улицу, в глубине могут располагаться хозяйственные постройки;

1.2.2. Фоновый характер архитектуры, простые обобщенные формы зданий;

1.2.3. Композиционные принципы формирования видимых с улицы фасадов: преобладание плоскости стены над проемами;

1.2.4. Исключать создание фона, неблагоприятного для восприятия объектов культурного наследия, выявленных объектов культурного наследия, а также градоформирующих объектов исторической среды.

1.3. Разрешается капитальный ремонт объектов капитального строительства и их частей без изменения надземных габаритов и пропорций, с применением традиционных архитектурных и цветовых решений, материалов, особенностей деталей и малых архитектурных форм, нейтральных по отношению к объектам культурного наследия;

1.4. Разрешается (рекомендуется) воссоздание Христорождественской церкви;

1.5. Разрешается (рекомендуется) воссоздание ансамбля общественного центра города с Торговой площадью, в который входили здания суда, гостиного двора, городской управы, мещанских торговых рядов;

1.6. Запрещается надстройка и любое изменение высотных отметок существующих построек;

1.7. Разрешаются (рекомендуются) мероприятия по маскировке дисгармонирующих зданий, строений и сооружений (окраска, посадка зеленых насаждений).



2. Обеспечение визуального восприятия объекта культурного наследия в его историко-градостроительной и природной среде:

2.1. Разрешается озеленение территории при условии обеспечения визуального восприятия объектов культурного наследия в их историко-градостроительной и природной среде, в том числе сохранение и восстановление сложившегося в природном ландшафте соотношения открытых и закрытых пространств;

2.2. Разрешается нейтрализация дисгармоничных зеленых насаждений, нарушающих визуальное восприятие объектов культурного наследия.

2.3. Запрещается размещение вышек сотовой связи, размещение ПРТО в бассейнах видимости объекта культурного наследия.

3. Ограничение хозяйственной деятельности, необходимое для обеспечения сохранности объекта культурного наследия в его историко-градостроительной и природной среде:

3.1. Разрешается осуществлять мероприятия по обслуживанию и эксплуатации, а также проведению скрытых коммуникаций для обеспечения жизнедеятельности объектов.

3.2. Разрешается использование территории для проведения массовых культурных мероприятий.

3.3. Разрешается ограниченное размещение остановочных павильонов, при обеспечении визуального восприятия объекта культурного наследия.

3.4. Разрешается устройство открытых автостоянок, необходимых для функционирования общественных зданий.

3.5. Ограничивается устройство рекламных и информационных конструкций, в том числе:

3.5.1. Запрещается устройство рекламных и информационных конструкций на фасадах зданий;

3.5.2. Запрещается устройство отдельно стоящих крупногабаритных рекламных и информационных конструкций;

3.5.3. Запрещается устройство транспарант – перетяжек;

3.5.4. Запрещается устройство рекламных и информационных конструкций на крышах зданий;

3.5.5. Запрещается устройство рекламных и информационных конструкций над улицами, площадями, набережными;

3.5.6. Разрешается устройство наружной рекламы, содержащей исключительно информацию о проведении на объектах культурного наследия, их территориях театрально-зрелищных, культурно-просветительных и зрелищно-развлекательных мероприятий; запрещается устройство такой рекламы, закрывающей информационные надписи, указатели, памятные знаки, памятные доски, относящиеся к объекту культурного наследия.

3.6. Запрещается установка опор высоковольтных линий электропередачи и размещение дорожных знаков в границах основных исторических градостроительных осей регулярной структуры: ул. Горького (быв. набережная Мельничного ручья), ул. Бабкина (быв. Бассейная),

ул. Худзинского (быв. Святогорский переулок), ул. Ленина (быв. Большая), ул. Фефелова (быв. Ручейная), ул. Партизанская (быв. Алексеевская), ул. Перенсона (быв. Крестовоздвиженская), с целью обеспечения сохранности объектов культурного наследия в их историческом окружении.

3.7. Запрещается прокладка инженерных коммуникаций (электрокабелей, линий телефонной связи и проч.) по уличным фасадам зданий, установка любых видов телевизионных антенн и кондиционеров на уличных фасадах зданий и сооружений (или на боковых, воспринимаемых с улицы фасадах).

3.8. Запрещается размещение перед уличными фасадами домов мест сбора бытового мусора.

3.9. Запрещается долговременное устройство складов, площадок для складирования любых веществ, материалов и оборудования, размещение строительных материалов перед уличными фасадами домов. На момент проведения строительно-монтажных работ разрешается хранение вышеперечисленных предметов не более чем на восьмичасовой рабочий день с устройством строительной сетки.

3.10. Запрещается нахождение существующих рыночных павильонов в зоне визуального восприятия объектов культурного наследия.

3.11. Запрещается размещение промышленных и складских предприятий, создающих повышенные грузовые потоки, взрывопожароопасность и оказывающих прямое или косвенное негативное воздействие на сохранность объекта культурного наследия.

4. Сохранение качества окружающей среды, необходимого для обеспечения сохранности объекта культурного наследия в его историко-градостроительной и природной среде.

4.1. Разрешается сохранение и восстановление историко-природного ландшафта, особенностей рельефа, почвы, водных объектов, природной растительности, садов.

4.2. Запрещается неконтролируемая вырубка.

4.3. Запрещается разведение открытого огня вне специально оборудованных мест.

4.4. Запрещается нахождение промышленных предприятий, промышленных складов и гаражей в зоне визуального восприятия объектов культурного наследия.

4.5. Запрещается использование строительных технологий, создающих динамические нагрузки и негативное воздействие на объект культурного наследия.

5) Особые режимы использования земель и требования к градостроительным регламентам в границах зон регулирования застройки и хозяйственной деятельности, в том числе единых зон регулирования застройки и хозяйственной деятельности, ЗРЗ 2(-а), ОЗРЗ 2(-а) объектов культурного наследия устанавливаются с учетом следующих требований:

1. Ограничение строительства, капитального ремонта и реконструкции объектов капитального строительства и их частей, необходимое для

обеспечения сохранности объекта культурного наследия в его исторической среде, в том числе касающееся размеров, пропорций и параметров объектов капитального строительства и их частей, использования отдельных строительных материалов, применения цветовых решений:

Разрешается	Запрещается
<b>Требования к крыше</b>	
<p>Крыша – вальмовая, полувальмовая, вальмовая крыша с козырком, мансардная вальмовая, односкатная, двускатная, шатровая.</p> <p>Кровля – кровельное железо под покраску.</p> <p>Водосточная система – организованный водоотвод, водосточные трубы и декоративные воронки из листового и просечного металла.</p> <p>Рекомендуется: сохранение уклона и конфигурации крыши, соответствующих историческим</p>	<p>применение иных (по отношению историческим) архитектурных и цветовых решений</p>
<b>Требования к крыльцам</b>	
<p>Деревянные крыльца; деревянные козырьки; металлические козырьки с коваными кронштейнами</p>	<p>отделка следующими материалами: фиброцементные плиты, композитные панели, керамогранит, металлокассеты, профлист, сайдинг</p>
<b>Требования к проемам и оформлению проемов</b>	
<p>Разрешается 100 % замена заполнения проемов, с современной фурнитурой при сохранении расстекловки воссоздаваемого объекта; материал оконных и дверных переплетов – дерево; устройство лепных наличников; обрамление окон наличниками с резным очельем</p>	<p>устройство сплошного остекления; цветное тонирование стекла</p>
<b>Требования к фасадам</b>	
<p>Материалы для отделки фасада: натуральное дерево, кирпич, камень, штукатурка, штукатурка с рустовкой, побелка, отделка</p>	<p>отделка навесным вентилируемым фасадом (фиброцементные плиты, композитные панели, керамогранит, металлокассеты, профлист,</p>

<p>фасадов под натуральный камень, отделка фасадов под кирпичную кладку (панели термические с клинкерной плиткой), отделка под натуральное дерево (блок хаус).</p> <p>Применение декоративных элементов (карнизы, очелье, пилястры); устройство галерей, балконов</p>	<p>сайдинг); лицевая кладка из силикатного кирпича; применение иных (по отношению к историческим) строительных и отделочных материалов и цветовых решений</p>
<p>Применения цветовых решений</p>	
<p>Цвет стен – цвет красного кирпича, натуральный цвет дерева, охристый, коричневый, белый, бежевый, желтый и серый. Цвет кровли – сурик железный, коричневый, серый, ярь-медянка. Цвет водосточных труб, металлических фартуков – сурик железный, коричневый, серый, белый, ярь-медянка. Цвет декоративных элементов – белый, голубой. Цвет ограждений – сурик железный, коричневый, серый, белый. Окраска оконных блоков в белый, коричневый, охристый цвета.</p> <p>Рекомендуется: применение нейтральных по отношению к объектам культурного наследия цветовых решений</p>	<p>применение контрастных сочетаний и яркой цветовой гаммы</p>
<p>Требования к благоустройству и озеленению</p>	
<p>Озеленение и благоустройство территории: устройство дорожек, пешеходных площадок, спортивных площадок; разрешается установка отдельно стоящего оборудования городского освещения и малых форм, отвечающих характеристикам элементов</p>	<p>применение при благоустройстве контрастных сочетаний и яркой цветовой гаммы; самовольные посадки (порубки) деревьев и кустарников; изменение существующего рельефа только при понижении уровня дневной поверхности дорожного полотна, территории примыкающей</p>

<p>исторической архитектурной среды города;          применение асфальтобетонного покрытия автодорог;          использование в покрытии пешеходных площадок, тротуаров традиционных материалов (камень, гранит, брусчатка, клинкерный кирпич и материалы, имитирующие натуральные);          мощение тротуарным камнем тротуаров и дорожек;          устройство бетонных отмосток, имитация отмостки из булыжника;          покрытие участка тротуарной плиткой или асфальтобетоном;          устройство деревянных настилов и мостовых, устройство традиционных систем отведения поверхностных вод;          понижение уровня земли до «исторической» отметки от уровня проектного поля;          озеленения и благоустройство территории общего пользования;          производство санитарных рубок и рубок ухода.</p> <p>Рекомендуется: воссоздание исторических отметок дневной поверхности.</p>	<p>к объектам культурного наследия в целях поверхностного водоотвода и возвращения первоначальных габаритов объектов (откопка цоколей, приямков, отмосток).</p>
<p>Требования к ограждению земельного участка</p>	
<p>Использование исторических типов ограждений с устройством ворот и калиток (кованые ограды, деревянные заборы заплотного типа).</p> <p>Ограды с металлическим решетчатым заполнением, воротами и калиткой на кирпичных столбах и цоколе.</p> <p>Палисадники с ограждением из штакетной доски.</p>	<p>в целях обеспечения сохранности объекта культурного наследия в его историческом и ландшафтном окружении не допускается использование профлиста, сайдинга и иных прокатных металлических конструкций индустриального способа изготовления в размещении ограждений земельных участков, ворот, калиток;</p> <p>устройство высоких (более 1,8 м)</p>

	сплошных ограждений, нарушающих основные видовые связи объекта культурного наследия, трассы панорамного обзора.
Требования к инженерной инфраструктуре, автомобильным дорогам и к иным линейным сооружениям	
Капитальный ремонт, реконструкция и новое строительство инженерной инфраструктуры (теплотрасса, газопровод, электрокабель) подземным способом при условии, что после их завершения вид охраняемого культурного ландшафта не будет искажен; капитальный ремонт, реконструкция и новое строительство автомобильных дорог и иных линейных сооружений (дороги, мосты) при условии, что после их завершения вид охраняемого культурного ландшафта не будет искажен. В случаях, предусмотренных проектной документацией, понижение уровня отметок асфальтового покрытия автомобильных дорог	прокладка (устройство) инженерных коммуникаций (теплотрасс, газопровода, электрокабеля) надземным способом;
Требования к этажности объектов капитального строительства	
Строительство объектов не более 1-го этажа.	
Предельная высота объектов капитального строительства	
Предельный параметр разрешенного строительства объектов капитального строительства по высотности до 8,0 метров. Ограничение предельной высоты цокольного этажа максимальной относительной отметкой – 1,0 м от планировочной отметки земли.	
Характеристики зданий	

Общая длина и ширина здания, его высота, протяжённость фасадов, площадь застройки, расстояние между зданиями не должны превышать аналогичные параметры застройки центральной части, а должны быть им сомасштабны	изменение размеров, пропорций и параметров ценных объектов, и их частей.
Требования к маломобильным группам населения	
Устройство пандуса для доступа в здание маломобильных групп населения в единой стилистике по отношению к объектам культурного наследия.	

1.1. Разрешается новое строительство в формах традиционных индивидуальных жилых домов городских усадеб;

1.2. Разрешается возведение новых объектов капитального строительства с соблюдением следующих параметров:

1.2.1. Усадебный принцип застройки: главный дом, выходящий главным фасадом на улицу, в глубине могут располагаться хозяйственные постройки;

1.2.2. Фоновый характер архитектуры, простые обобщенные формы зданий;

1.2.3. Композиционные принципы формирования видимых с улицы фасадов: преобладание плоскости стены над проемами;

1.2.4. Исключать создание фона, неблагоприятного для восприятия объектов культурного наследия, выявленных объектов культурного наследия, а также градоформирующих объектов исторической среды.

1.3. Разрешается капитальный ремонт объектов капитального строительства и их частей без изменения надземных габаритов и пропорций, с применением традиционных архитектурных и цветовых решений, материалов, особенностей деталей и малых архитектурных форм, нейтральных по отношению к объектам культурного наследия;

1.4. Разрешаются (рекомендуется) мероприятия по маскировке дисгармонирующих зданий, строений и сооружений (окраска, посадка зеленых насаждений);

1.5. Запрещается надстройка и любое изменение высотных отметок существующих построек.

2. Обеспечение визуального восприятия объекта культурного наследия в его историко-градостроительной и природной среде:

2.1. Разрешается озеленение территории при условии обеспечения визуального восприятия объектов культурного наследия в их историко-градостроительной и природной среде, в том числе сохранение и восстановление сложившегося в природном ландшафте соотношения открытых и закрытых пространств;

2.2. Разрешается нейтрализация дисгармоничных зеленых насаждений, нарушающих визуальное восприятие объектов культурного наследия.

2.3. Запрещается размещение вышек сотовой связи, размещение ПРТО в бассейнах видимости объекта культурного наследия.

3. Ограничение хозяйственной деятельности, необходимое для обеспечения сохранности объекта культурного наследия в его историко-градостроительной и природной среде:

3.1. Разрешается осуществлять мероприятия по обслуживанию и эксплуатации, а также проведению скрытых коммуникаций для обеспечения жизнедеятельности объектов;

3.2. Разрешается использование территории для проведения массовых культурных мероприятий;

3.3. Разрешается ограниченное размещение остановочных павильонов, при обеспечении визуального восприятия объекта культурного наследия;

3.4. Разрешается устройство открытых автостоянок, необходимых для функционирования общественных зданий;

3.5. Ограничивается устройство рекламных и информационных конструкций, в том числе:

3.5.1. Запрещается устройство рекламных и информационных конструкций на фасадах зданий;

3.5.2. Запрещается устройство отдельно стоящих крупногабаритных рекламных и информационных конструкций;

3.5.3. Запрещается устройство транспарант – перетяжек;

3.5.4. Запрещается устройство рекламных и информационных конструкций на крышах зданий;

3.5.5. Запрещается устройство рекламных и информационных конструкций над улицами, площадями, набережными;

3.5.6. Разрешается устройство наружной рекламы, содержащей исключительно информацию о проведении на объектах культурного наследия, их территориях театрально-зрелищных, культурно-просветительных и зрелищно-развлекательных мероприятий; запрещается устройство такой рекламы, закрывающей информационные надписи, указатели, памятные знаки, памятные доски, относящиеся к объекту культурного наследия.

3.6. Запрещается установка опор высоковольтных линий электропередачи и размещение дорожных знаков в границах основных исторических градостроительных осей регулярной структуры: ул. Петровского (быв. набережная Енисея), с целью обеспечения сохранности объектов культурного наследия в их историческом окружении;

3.7. Запрещается прокладка инженерных коммуникаций (электрокабелей, линий телефонной связи и проч.) по уличным фасадам зданий, установка любых видов телевизионных антенн и кондиционеров на уличных фасадах зданий и сооружений (или на боковых, воспринимаемых с улицы фасадах);



3.8. Запрещается размещение перед уличными фасадами домов мест сбора бытового мусора;

3.9. Запрещается долговременное устройство складов, площадок для складирования любых веществ, материалов и оборудования, размещение строительных материалов перед уличными фасадами домов. На момент проведения строительно-монтажных работ разрешается хранение вышеперечисленных предметов не более чем на восьмичасовой рабочий день с устройством строительной сетки;

3.10. Запрещается нахождение существующих рыночных павильонов в зоне визуального восприятия объектов культурного наследия;

3.11. Запрещается размещение промышленных и складских предприятий, создающих повышенные грузовые потоки, взрывопожароопасность и оказывающих прямое или косвенное негативное воздействие на сохранность объекта культурного наследия;

4. Сохранение качества окружающей среды, необходимого для обеспечения сохранности объекта культурного наследия в его историко-градостроительной и природной среде;

4.1. Разрешается сохранение и восстановление историко-природного ландшафта, особенностей рельефа, почвы, водных объектов, природной растительности, садов;

4.2. Запрещается неконтролируемая вырубка;

4.3. Запрещается разведение открытого огня вне специально оборудованных мест;

4.4. Запрещается нахождение промышленных предприятий, промышленных складов и гаражей в зоне визуального восприятия объектов культурного наследия;

4.5. Запрещается использование строительных технологий, создающих динамические нагрузки и негативное воздействие на объект культурного наследия.

б) Особые режимы использования земель и требования к градостроительным регламентам в границах зон регулирования застройки и хозяйственной деятельности, в том числе единых зон регулирования застройки и хозяйственной деятельности, ЗРЗ 2, ОЗРЗ 2 объектов культурного наследия устанавливаются с учетом следующих требований:

1. Ограничение строительства, капитального ремонта и реконструкции объектов капитального строительства и их частей, необходимое для обеспечения сохранности объекта культурного наследия в его исторической среде, в том числе касающееся размеров, пропорций и параметров объектов капитального строительства и их частей, использования отдельных строительных материалов, применения цветовых решений:

Разрешается	Запрещается
Требования к крыше	
Крыша – вальмовая, полувальмовая, вальмовая крыша	применение иных (по отношению историческим) архитектурных и

<p>с козырком, мансардная вальмовая, односкатная, двускатная, шатровая.</p> <p>Кровля – кровельное железо под покраску.</p> <p>Водосточная система- организованный водоотвод, водосточные трубы и декоративные воронки из листового и просечного металла.</p> <p>Рекомендуется: сохранение уклона и конфигурации крыши, соответствующих историческим</p>	<p>цветовых решений.</p>
<p><b>Требования к крыльцам</b></p>	
<p>Деревянные крыльца; деревянные козырьки; металлические козырьки с коваными кронштейнами</p>	<p>отделка следующими материалами: фиброцементные плиты, композитные панели, керамогранит, металлокассеты, профлист, сайдинг.</p>
<p><b>Требования к проемам и оформлению проемов</b></p>	
<p>Разрешается 100 % замена заполнения проемов, с современной фурнитурой при сохранении расстекловки воссоздаваемого объекта; материал оконных и дверных переплетов – дерево; устройство лепных наличников; обрамление окон наличниками с резным очельем</p>	<p>устройство сплошного остекления; цветовое тонирование стекла.</p>
<p><b>Требования к фасадам</b></p>	
<p>Материалы для отделки фасада: натуральное дерево, кирпич, камень, штукатурка, штукатурка с рустовкой, побелка, отделка фасадов под натуральный камень, отделка фасадов под кирпичную кладку (панели термические с клинкерной плиткой), отделка под натуральное дерево (блок хаус);</p> <p>применение декоративных элементов (карнизы, очелье, пилястры);</p>	<p>отделка навесным вентилируемым фасадом (фиброцементные плиты, композитные панели, керамогранит, металлокассеты, профлист, сайдинг);</p> <p>лицевая кладка из силикатного кирпича;</p> <p>применение иных (по отношению к историческим) строительных и отделочных материалов и цветовых решений.</p>

устройство галерей, балконов.	
<b>Применения цветовых решений</b>	
<p>Цвет стен – цвет красного кирпича, натуральный цвет дерева, охристый, коричневый, белый, бежевый, желтый и серый.</p> <p>Цвет кровли – сурик железный, коричневый, серый, ярь-медянка.</p> <p>Цвет водосточных труб, металлических фартуков – сурик железный, коричневый, серый, белый, ярь-медянка.</p> <p>Цвет декоративных элементов – белый, голубой.</p> <p>Цвет ограждений – сурик железный, коричневый, серый, белый.</p> <p>Окраска оконных блоков в белый, коричневый, охристый цвета.</p> <p>Рекомендуется: применение нейтральных по отношению к объектам культурного наследия цветовых решений.</p>	<p>применение контрастных сочетаний и яркой цветовой гаммы.</p>
<b>Требования к благоустройству и озеленению</b>	
<p>Озеленение и благоустройство территории: устройство дорожек, пешеходных площадок, спортивных площадок; разрешается установка отдельно стоящего оборудования городского освещения и малых форм, отвечающих характеристикам элементов исторической архитектурной среды города;</p> <p>применение асфальтобетонного покрытия автодорог;</p> <p>использование в покрытии пешеходных площадок, тротуаров традиционных материалов (камень, гранит, брусчатка, клинкерный кирпич и материалы, имитирующие натуральные);</p>	<p>применение при благоустройстве контрастных сочетаний и яркой цветовой гаммы;</p> <p>самовольные посадки (порубки) деревьев и кустарников;</p> <p>изменение существующего рельефа только при понижении уровня дневной поверхности дорожного полотна, территории примыкающей к объектам культурного наследия в целях поверхностного водоотвода и возвращения первоначальных габаритов объектов (откопка цоколей, приямков, отмосток).</p>

<p>мощение тротуарным камнем тротуаров и дорожек; устройство бетонных отмосток, имитация отмостки из булыжника; покрытие участка тротуарной плиткой или асфальтобетоном; устройство деревянных настилов и мостовых, устройство традиционных систем отведения поверхностных вод; понижение уровня земли до «исторической» отметки от уровня проектного поля; озеленения и благоустройство территории общего пользования; производство санитарных рубок и рубок ухода.</p> <p>Рекомендуется: воссоздание исторических отметок дневной поверхности.</p>	
<p><b>Требования к ограждению земельного участка</b></p>	
<p>Использование исторических типов ограждений с устройством ворот и калиток (кованые ограды, деревянные заборы заплотного типа).</p> <p>Ограды с металлическим решетчатым заполнением, воротами и калиткой на кирпичных столбах и цоколе.</p> <p>Палисадники с ограждением из штакетной доски.</p>	<p>в целях обеспечения сохранности объекта культурного наследия в его историческом и ландшафтном окружении не допускается использование профлиста, сайдинга и иных прокатных металлических конструкций индустриального способа изготовления в размещении ограждений земельных участков, ворот, калиток;</p> <p>устройство высоких (более 1,8 м) сплошных ограждений, нарушающих основные видовые связи объекта культурного наследия, трассы панорамного обзора.</p>
<p><b>Требования к инженерной инфраструктуре, автомобильным дорогам и к иным линейным сооружениям</b></p>	
<p>Капитальный ремонт, реконструкция и новое строительство инженерной</p>	<p>прокладка (устройство) инженерных коммуникаций (теплотрасс, газопровода,</p>

<p>инфраструктуры (теплотрасса, газопровод, электрокабель) подземным способом при условии, что после их завершения вид охраняемого культурного ландшафта не будет искажен; капитальный ремонт, реконструкция и новое строительство автомобильных дорог и иных линейных сооружений (дороги, мосты) при условии, что после их завершения вид охраняемого культурного ландшафта не будет искажен. В случаях, предусмотренных проектной документацией, понижение уровня отметок асфальтового покрытия автомобильных дорог</p>	<p>электрокабеля) надземным способом;</p>
<p><b>Требования к этажности объектов капитального строительства</b></p>	
<p>Строительство объектов не более 1-го этажа.</p>	
<p><b>Предельная высота объектов капитального строительства</b></p>	
<p>Предельный параметр разрешенного строительства объектов капитального строительства по высотности до 8,0 метров. Ограничение предельной высоты цокольного этажа максимальной относительной отметкой – 1,0 м от планировочной отметки земли.</p>	
<p><b>Характеристики зданий</b></p>	
<p>Общая длина и ширина здания, его высота, протяжённость фасадов, площадь застройки, расстояние между зданиями не должны превышать аналогичные параметры застройки центральной части, а должны быть им сомасштабны.</p>	<p>изменение размеров, пропорций и параметров ценных объектов, и их частей.</p>
<p><b>Требования к маломобильным группам населения</b></p>	
<p>Устройство пандуса для доступа в</p>	

здание маломобильных групп населения в единой стилистике по отношению к объектам культурного наследия.	
--	--

1.1. Разрешается новое строительство в формах традиционных индивидуальных жилых домов городских усадеб;

1.2. Разрешается возведение новых объектов капитального строительства с соблюдением следующих параметров:

1.2.1. Усадебный принцип застройки: главный дом, выходящий главным фасадом на улицу, в глубине могут располагаться хозяйственные постройки;

1.2.2. Фоновый характер архитектуры, простые обобщенные формы зданий;

1.2.3. Композиционные принципы формирования видимых с улицы фасадов: преобладание плоскости стены над проемами;

1.2.4. Исключать создание фона, неблагоприятного для восприятия объектов культурного наследия, выявленных объектов культурного наследия, а также градоформирующих объектов исторической среды.

1.3. Разрешается капитальный ремонт объектов капитального строительства и их частей без изменения надземных габаритов и пропорций, с применением традиционных архитектурных и цветовых решений, материалов, особенностей деталей и малых архитектурных форм, нейтральных по отношению к объектам культурного наследия;

1.4. Разрешаются (рекомендуется) мероприятия по маскировке дисгармонирующих зданий, строений и сооружений (окраска, посадка зеленых насаждений);

1.5. Запрещается надстройка и любое изменение высотных отметок существующих построек;

2. Обеспечение визуального восприятия объекта культурного наследия в его историко-градостроительной и природной среде:

2.1. Разрешается озеленение территории при условии обеспечения визуального восприятия объектов культурного наследия в их историко-градостроительной и природной среде, в том числе сохранение и восстановление сложившегося в природном ландшафте соотношения открытых и закрытых пространств;

2.2. Разрешается нейтрализация дисгармоничных зеленых насаждений, нарушающих визуальное восприятие объектов культурного наследия.

2.3. Запрещается размещение вышек сотовой связи, размещение ПРТО в бассейнах видимости объекта культурного наследия.

3. Ограничение хозяйственной деятельности, необходимое для обеспечения сохранности объекта культурного наследия в его историко-градостроительной и природной среде:

3.1. Разрешается осуществлять мероприятия по обслуживанию и эксплуатации, а также проведению скрытых коммуникаций для обеспечения жизнедеятельности объектов;

3.2. Разрешается использование территории для проведения массовых культурных мероприятий;

3.3. Разрешается ограниченное размещение остановочных павильонов, при обеспечении визуального восприятия объекта культурного наследия;

3.4. Разрешается устройство открытых автостоянок, необходимых для функционирования общественных зданий;

3.5. Ограничивается устройство рекламных и информационных конструкций, в том числе:

3.5.1. Запрещается устройство рекламных и информационных конструкций на фасадах зданий;

3.5.2. Запрещается устройство отдельно стоящих крупногабаритных рекламных и информационных конструкций;

3.5.3. Запрещается устройство транспарант – перетяжек;

3.5.4. Запрещается устройство рекламных и информационных конструкций на крышах зданий;

3.5.5. Запрещается устройство рекламных и информационных конструкций над улицами, площадями, набережными;

3.5.6. Разрешается устройство наружной рекламы, содержащей исключительно информацию о проведении на объектах культурного наследия, их территориях театрально-зрелищных, культурно-просветительных и зрелищно-развлекательных мероприятий; запрещается устройство такой рекламы, закрывающей информационные надписи, указатели, памятные знаки, памятные доски, относящиеся к объекту культурного наследия.

3.6. Запрещается установка опор высоковольтных линий электропередачи и размещение дорожных знаков в границах основных исторических градостроительных осей регулярной структуры: ул. Горького (быв. набережная Мельничного ручья), ул. Петровского (быв. набережная Енисея), ул. Худзинского (быв. Святогорский переулоч), ул. Фефелова (быв. Ручейная), ул. Партизанская (быв. Алексеевская), ул. Перенсона (быв. Крестовоздвиженская), с целью обеспечения сохранности объектов культурного наследия в их историческом окружении;

3.7. Запрещается прокладка инженерных коммуникаций (электрокабелей, линий телефонной связи и проч.) по уличным фасадам зданий, установка любых видов телевизионных антенн и кондиционеров на уличных фасадах зданий и сооружений (или на боковых, воспринимаемых с улицы фасадах);

3.8. Запрещается размещение перед уличными фасадами домов мест сбора бытового мусора;

3.9. Запрещается долговременное устройство складов, площадок для складирования любых веществ, материалов и оборудования, размещение строительных материалов перед уличными фасадами домов. На момент проведения строительно-монтажных работ разрешается хранение вышеперечисленных предметов не более чем на восьмичасовой рабочий день с устройством строительной сетки;

3.10. Запрещается нахождение существующих рыночных павильонов в зоне визуального восприятия объектов культурного наследия;

3.11. Запрещается размещение промышленных и складских предприятий, создающих повышенные грузовые потоки, взрывопожароопасность и оказывающих прямое или косвенное негативное воздействие на сохранность объекта культурного наследия;

4. Сохранение качества окружающей среды, необходимого для обеспечения сохранности объекта культурного наследия в его историко-градостроительной и природной среде:

4.1. Разрешается сохранение и восстановление историко-природного ландшафта, особенностей рельефа, почвы, водных объектов, природной растительности, садов;

4.2. Запрещается неконтролируемая вырубка;

4.3. Запрещается разведение открытого огня вне специально оборудованных мест;

4.4. Запрещается нахождение промышленных предприятий, промышленных складов и гаражей в зоне визуального восприятия объектов культурного наследия;

4.5. Запрещается использование строительных технологий, создающих динамические нагрузки и негативное воздействие на объект культурного наследия.

7) Особые режимы использования земель и требования к градостроительным регламентам в границах зон охраняемого природного ландшафта, в том числе единой зоны охраняемого природного ландшафта, Л 1, ОЛ 1 устанавливаются с учетом следующих требований:

1. Запрещение строительства объектов капитального строительства, ограничение хозяйственной деятельности, капитального ремонта и реконструкции объектов капитального строительства и их частей в целях сохранения и восстановления композиционной связи с объектом культурного наследия природного ландшафта, включая долины рек, водоемы, леса и открытые пространства (за исключением работ по благоустройству территории и размещению малых архитектурных форм):

1.1. Разрешается создание пешеходных прогулочных зон, пешеходных дорожек и видовых площадок;

1.2. Разрешается снос или градостроительная нейтрализация диссонирующих объектов;

1.3. Разрешается (рекомендуется) восстановление утраченных исторических линий застройки;

1.4. Разрешается (рекомендуется) продолжение улицы Петровского (быв. Набережная Енисея) вдоль набережной вблизи Воскресенского храма с целью создания организованной пешеходной связи центра города и левобережной застройки ручья Мельничный;

1.5. Разрешается (рекомендуется) восстановление прогулочного бульвара вдоль набережной Енисея;



1.6. Разрешается сохранение перепада отметок (рекомендуется воссоздание исторических отметок дневной поверхности);

1.7. Разрешаются работы по берегоукреплению;

1.8. Разрешается (рекомендуется) сохранение (воссоздание) деревянной ряжевой подпорной стенки откоса набережной реки Енисей, исторически занимавшей важное значение в формировании панорамы города с реки;

1.9. Разрешается капитальный ремонт и реконструкция деревянной ряжевой подпорной стенки откоса набережной реки Енисей;

1.10. Разрешается ремонт, реконструкция и строительство объектов инженерно-транспортных коммуникаций, подземных сооружений при наличии инженерно-геологических, гидрологических исследований, подтверждающих отсутствие негативного влияния на охраняемый природный ландшафт;

1.11. Разрешается установка малых архитектурных форм, характерных для облика города Енисейска (ограждение, дорожные покрытия, малые формы, оборудования освещения);

1.12. Запрещается строительство новых дорог;

1.13. Запрещается прокладка инженерных коммуникаций (теплотрасс, газопровода, электрокабеля) надземным способом;

1.14. Запрещается размещения погребов, септиков;

1.15. Запрещается установка плавучих пристаней и причалов (дебаркадеров), за исключением территории исторического взвоза в створе ул. Бабкина;

1.16. Запрещается размещения автомобильных стоянок;

1.17. Запрещается размещения рекламы, вывесок, вышек сотовой связи, опор высоковольтных линий электропередачи, трансформаторных подстанций и размещение дорожных знаков, размещение ПРТО;

1.18. Запрещается распространение наружной рекламы (пилоны, роллеры, крупноформатные магистральные щиты, перетяжки);

1.19. Запрещается строительство объектов капитального строительства;

2. Охранение качества окружающей среды, необходимого для обеспечения сохранности и восстановления (регенерации) охраняемого природного ландшафта:

2.1. Разрешается (рекомендуется) сохранение гидрогеологических и экологических условий, необходимых для обеспечения сохранности и восстановления (регенерации) охраняемого природного ландшафта;

2.2. Разрешается (рекомендуется) расчистка территории перед деревянной ряжевой подпорной стенкой откоса набережной реки Енисей от самосевной высокоствольной растительности;

2.3. Разрешается (рекомендуется) расчистка самосевной высокоствольной растительности на откосах набережной Енисея, р. Мельничная с возможной заменой породного состава на более низкорослую растительность;

2.4. Разрешается реконструкция дисгармоничных зеленых насаждений (упорядочивание, разреживание, обрезка).

3. Сохранение сложившегося в охраняемом природном ландшафте соотношения открытых и закрытых пространств в целях обеспечения визуального восприятия объекта культурного наследия в его историко-градостроительной и природной среде:

3.1. Разрешается (рекомендуется) сохранение силуэта в панораме застройки с акватории реки Енисей: сочетание протяженной горизонтали набережной и рядовой застройки и высотных градостроительных доминант;

3.2. Разрешается (рекомендуется) перенос линейных сооружений электросетей с набережной;

3.3. Разрешается (рекомендуется) восстановление пешеходных связей (путей) вдоль набережной центра города с левобережной застройкой р. Мельничная;

4. Соблюдение требований в области охраны окружающей среды, необходимых для обеспечения сохранности объекта культурного наследия в его историческом и ландшафтном окружении, а также охраняемого природного ландшафта:

4.1. Разрешается проведение работ по расчистке русла реки, укреплению берега на основе гидрологических исследований;

4.2. Запрещается разведение открытого огня вне специально оборудованных мест;

4.3. Запрещается загрязнение почв, грунтовых и подземных вод, поверхностных стоков;

4.4. Запрещается вырубка зеленых насаждений, за исключением санитарных рубок;

4.5. Запрещается размещение, складирование и хранение бытовых и сельскохозяйственных отходов.

5. Иные требования, необходимые для сохранения и восстановления (регенерации) охраняемого природного ландшафта:

5.1. Разрешается обеспечение пожарной безопасности охраняемого природного ландшафта;

5.2. Разрешается защита охраняемого природного ландшафта от динамических воздействий.

8) Особые режимы использования земель и требования к градостроительным регламентам в границах зон охраняемого природного ландшафта Л 2 устанавливаются с учетом следующих требований:

1. Запрещение строительства объектов капитального строительства, ограничение хозяйственной деятельности, капитального ремонта и реконструкции объектов капитального строительства и их частей в целях сохранения и восстановления композиционной связи с объектом культурного наследия природного ландшафта, включая долины рек, водоемы, леса и открытые пространства (за исключением работ по благоустройству территории и размещению малых архитектурных форм):

1.1. Разрешается использование территории для проведения массовых культурных мероприятий;

1.2. Разрешается ограниченное размещение временных сборно-разборных сооружений, нестационарных объектов мелкорозничной торговли высотой не более 3 м и площадью не более 25 кв. м на период проведения массовых культурных мероприятий;

1.3. Разрешается ремонт, реконструкция и строительство объектов инженерно-транспортных коммуникаций, подземных сооружений при наличии инженерно-геологических, гидрологических исследований, подтверждающих отсутствие негативного влияния на охраняемый природный ландшафт;

1.4. Разрешается установка малых архитектурных форм, характерных для облика города Енисейска (ограждение, дорожные покрытия, малые формы, оборудования освещения);

1.5. Разрешается выпас скота, сенокошение;

1.6. Запрещается строительство объектов капитального строительства;

1.7. Запрещается строительство новых дорог;

1.8. Запрещается обустройство открытых автомобильных стоянок;

1.9. Запрещается прокладка инженерных коммуникаций (теплотрасс, газопровода, электрокабеля) надземным способом;

1.10. Запрещается размещения рекламы, вывесок, вышек сотовой связи, опор высоковольтных линий электропередачи, трансформаторных подстанций и размещение дорожных знаков, размещение ПРТО;

1.11. Запрещается распространение наружной рекламы (пилоны, роллеры, крупноформатные магистральные щиты, перетяжки).

2. Сохранение качества окружающей среды, необходимого для обеспечения сохранности и восстановления (регенерации) охраняемого природного ландшафта:

2.1. Разрешается (рекомендуется) сохранение экологических условий, необходимых для обеспечения сохранности и восстановления (регенерации) охраняемого природного ландшафта;

2.2. Разрешается реконструкция дисгармоничных зеленых насаждений (упорядочивание, разреживание, обрезка).

3. Соблюдение требований в области охраны окружающей среды, необходимых для обеспечения сохранности объекта культурного наследия в его историческом и ландшафтном окружении, а также охраняемого природного ландшафта:

3.1. Запрещается разведение открытого огня вне специально оборудованных мест;

3.2. Запрещается загрязнения почв, грунтовых и подземных вод, поверхностных стоков, в том числе вырубка зеленых насаждений, за исключением санитарных рубок;

3.3. Запрещается размещение, складирование и хранение бытовых и сельскохозяйственных отходов.

4. Иные требования, необходимые для сохранения и восстановления (регенерации) охраняемого природного ландшафта:

4.1. Разрешается обеспечение пожарной безопасности охраняемого природного ландшафта;

4.2. Разрешается защита охраняемого природного ландшафта от динамических воздействий.