



АДМИНИСТРАЦИЯ КРАСНОДАРСКОГО КРАЯ
ПРИКАЗ

от 19.03.2026

г. Краснодар

№ 338-КН

**Об утверждении границ и режима использования территории
объекта культурного наследия федерального значения
«Курганная группа «Средние Челбасы 13» (13 насыпей)», эпоха бронзы –
позднее средневековье, Краснодарский край, Каневской район,
х. Бурсаки, 3,5 км к западо–юго–западу от хутора**

В соответствии со статьями 3.1, 5.1, 9.1, 33 Федерального закона от 25 июня 2002 г. № 73-ФЗ «Об объектах культурного наследия (памятниках истории и культуры) народов Российской Федерации», статьей 3 Закона Краснодарского края от 23 июля 2015 г. № 3223-КЗ «Об объектах культурного наследия (памятниках истории и культуры) народов Российской Федерации, расположенных на территории Краснодарского края», приказом Министерства культуры Российской Федерации от 04 июня 2015 г. № 1745 «Об утверждении требований к составлению проектов границ территорий объектов культурного наследия», пунктом 2.3 Положения об управлении государственной охраны объектов культурного наследия администрации Краснодарского края, утвержденного постановлением главы администрации (губернатора) Краснодарского края от 08 декабря 2016 г. № 1000 «Об управлении государственной охраны объектов культурного наследия администрации Краснодарского края», п р и к а з ы в а ю:

1. Утвердить:

1) границы территории объекта культурного наследия федерального значения «Курганная группа «Средние Челбасы 13» (13 насыпей)», эпоха бронзы – позднее средневековье, Краснодарский край, Каневской район, х. Бурсаки, 3,5 км к западо–юго–западу от хутора, согласно приложению 1 к настоящему приказу;

2) режим использования территории объекта культурного наследия федерального значения «Курганная группа «Средние Челбасы 13» (13 насыпей)», эпоха бронзы – позднее средневековье, Краснодарский край, Каневской район, х. Бурсаки, 3,5 км к западо–юго–западу от хутора, согласно приложению 2 к настоящему приказу.

2. Отделу государственного учета объектов культурного наследия управления государственной охраны объектов культурного наследия администрации Краснодарского края (Гончаров А.В.) обеспечить:

1) размещение (опубликование) настоящего приказа на сайте в информационно-телекоммуникационной сети «Интернет» admkrai.krasnodar.ru и на «Официальном интернет-портале правовой информации» (www.pravo.gov.ru);

2) направление в семидневный срок со дня принятия настоящего приказа его копии в Управление Министерства юстиции Российской Федерации по Краснодарскому краю;

3) направление в срок не более чем пять рабочих дней со дня принятия настоящего приказа его копии в филиал ППК «Роскадастр» по Краснодарскому краю;

4) направление в семидневный срок со дня принятия настоящего приказа его копии в администрацию муниципального образования Каневской муниципальной район Краснодарского края.

3. Контроль за выполнением настоящего приказа возложить на заместителя начальника управления государственной охраны объектов культурного наследия администрации Краснодарского края Муравенко Е.В.

4. Приказ вступает в силу на следующий день после его официального опубликования.

Исполняющий обязанности начальника
управления государственной охраны
объектов культурного наследия
администрации Краснодарского края



А.В. Соловьев

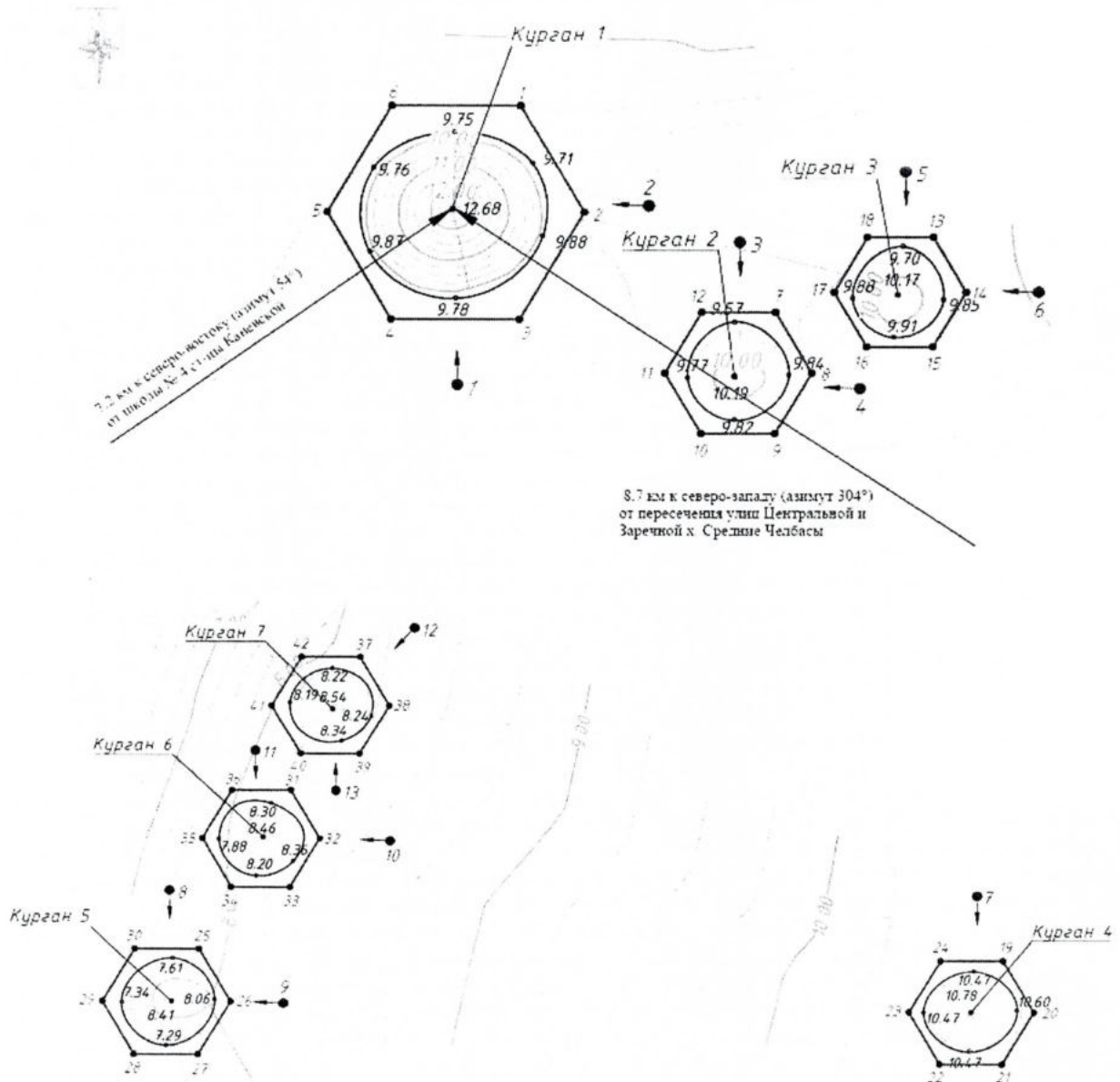
Приложение 1

УТВЕРЖДЕНЫ
приказом администрации
Краснодарского края
от 19.03.2026 № 338-кн






ГРАНИЦЫ

**территории объекта культурного наследия федерального значения
«Курганная группа «Средние Челбасы 13» (13 насыпей)», эпоха бронзы –
позднее средневековье, Краснодарский край, Каневской район,
х. Бурсаки, 3,5 км к западо-юго-западу от хутора**

Карта (схема) границ территории объекта культурного наследия



УСЛОВНЫЕ ОБОЗНАЧЕНИЯ

	горизонтали
	пола кургана
	граница территории объекта культурного наследия
	поворотная точка и ее номер
	точка фотофиксации

Перечень координат характерных (поворотных) точек границ территории
объекта культурного наследия

№	Координаты характерных точек во Всемирной геодезической системе координат (WGS-84)		Координаты характерных точек в местной системе координат (МСК-23)	
	СШ	ВД	Х	У
Курган 1				
1	46.101154692	39.063008878	596940.42	1383595.97
2	46.100688952	39.063383391	596889.04	1383625.64
3	46.100230457	39.062990841	596837.67	1383595.97
4	46.100237699	39.062223770	596837.67	1383536.65
5	46.100703435	39.061849238	596889.04	1383506.99
6	46.101161934	39.062241795	596940.42	1383536.65
1	46.101154692	39.063008878	596940.42	1383595.97
Курган 2				
7	46.100247654	39.064516405	596841.18	1383713.91
8	46.099981561	39.064730363	596811.83	1383730.86
9	46.099719613	39.064506086	596782.48	1383713.91
10	46.099723757	39.064067840	596782.48	1383680.02
11	46.099989848	39.063853880	596811.83	1383663.07
12	46.100251798	39.064078155	596841.18	1383680.02
7	46.100247654	39.064516405	596841.18	1383713.91
Курган 3				
13	46.100562051	39.065461527	596877.12	1383786.51
14	46.100323089	39.065653677	596850.76	1383801.73
15	46.100087854	39.065452252	596824.41	1383786.51
16	46.100091578	39.065058690	596824.41	1383756.08
17	46.100330539	39.064866551	596850.76	1383740.86

18	46.100565776	39.065067962	596877.12	1383756.08
13	46.100562051	39.065461527	596877.12	1383786.51
Курган 4				
19	46.096794434	39.061936706	596454.64	1383519.65
20	46.096522770	39.062155158	596424.67	1383536.95
21	46.096255319	39.061926196	596394.71	1383519.65
22	46.096259539	39.061478797	596394.71	1383485.04
23	46.096531211	39.061260343	596424.67	1383467.74
24	46.096798654	39.061489302	596454.64	1383485.04
19	46.096794434	39.061936706	596454.64	1383519.65
Курган 5				
25	46.096899583	39.056170809	596460.30	1383073.62
26	46.096619617	39.056395970	596429.41	1383091.46
27	46.096343979	39.056160036	596398.53	1383073.62
28	46.096348305	39.055698956	596398.53	1383037.96
29	46.096628269	39.055473793	596429.41	1383020.13
30	46.096903909	39.055709725	596460.30	1383037.96
25	46.096899583	39.056170809	596460.30	1383073.62
Курган 6				
31	46.097724667	39.056832771	596552.70	1383123.57
32	46.097468904	39.057038473	596524.48	1383139.86
33	46.097217106	39.056822923	596496.27	1383123.57
34	46.097221061	39.056401699	596496.27	1383091.00
35	46.097476814	39.056196007	596524.48	1383074.71
36	46.097728622	39.056411543	596552.70	1383091.00
31	46.097724667	39.056832771	596552.70	1383123.57
Курган 7				
37	46.098422178	39.057337411	596630.76	1383161.55
38	46.098165970	39.057543454	596602.49	1383177.87
39	46.097913736	39.057327541	596574.23	1383161.55
40	46.097917699	39.056905575	596574.23	1383128.91
41	46.098173897	39.056699529	596602.49	1383112.60
42	46.098426142	39.056915440	596630.76	1383128.91
37	46.098422178	39.057337411	596630.76	1383161.55
Курган 8				
43	46.102249566	39.058962065	597057.88	1383281.42
44	46.102112339	39.059231757	597042.91	1383302.48
45	46.101851459	39.059359378	597014.04	1383312.74

46	46.101275144	39.058829670	596949.43	1383272.65
47	46.101102205	39.058231455	596929.58	1383226.66
48	46.101308724	39.057735567	596952.02	1383188.00
49	46.101712589	39.057727296	596996.90	1383186.76
43	46.102249566	39.058962065	597057.88	1383281.42
Курган 9				
50	46.103762640	39.070095458	597237.76	1384139.96
51	46.103434853	39.070359006	597201.61	1384160.83
52	46.103112206	39.070082680	597165.45	1384139.96
53	46.103117337	39.069542834	597165.45	1384098.21
54	46.103445114	39.069279296	597201.61	1384077.34
55	46.103767771	39.069555607	597237.76	1384098.21
50	46.103762640	39.070095458	597237.76	1384139.96
Курган 10-13				
56	46.100859449	39.072158909	596917.25	1384303.92
57	46.100760297	39.073530588	596907.68	1384410.13
58	46.100468473	39.074620689	596876.40	1384494.86
59	46.100157040	39.074671178	596841.84	1384499.24
60	46.099934510	39.074273194	596816.68	1384468.81
61	46.100062545	39.071163776	596827.62	1384228.18
62	46.100359906	39.070937427	596860.43	1384210.23
63	46.100665596	39.071283236	596894.77	1384236.50
56	46.100859449	39.072158909	596917.25	1384303.92

Исполняющий обязанности начальника
управления государственной охраны
объектов культурного наследия
администрации Краснодарского края



А.В. Соловьев

Приложение 2

УТВЕРЖДЕН
приказом администрации
Краснодарского края
от 19.03.2026 № 338-КН

РЕЖИМ

использования территории объекта культурного наследия федерального значения «Курганная группа «Средние Челбасы 13» (13 насыпей)», эпоха бронзы – позднее средневековье, Краснодарский край, Каневской район, х. Бурсаки, 3,5 км к западо–юго–западу от хутора

На территории объекта культурного наследия запрещается строительство объектов капитального строительства и увеличение объемно-пространственных характеристик существующих на территории объекта культурного наследия объектов капитального строительства, проведение земляных, строительных, мелиоративных и иных работ, за исключением работ по сохранению объекта культурного наследия или его отдельных элементов, сохранению историко-градостроительной или природной среды объекта культурного наследия.

На территории объекта культурного наследия разрешается ведение хозяйственной деятельности, не противоречащей требованиям обеспечения сохранности объекта культурного наследия и позволяющей обеспечить функционирование объекта культурного наследия в современных условиях.

Границы территории объекта культурного наследия могут быть откорректированы по результатам археологических полевых работ.

Исполняющий обязанности начальника
управления государственной охраны
объектов культурного наследия
администрации Краснодарского края



А.В. Соловьев