



**АДМИНИСТРАЦИЯ КРАСНОДАРСКОГО КРАЯ**  
**ПРИКАЗ**

от 19.03.2026

г. Краснодар

№ 341-КН

**Об утверждении границ и режима использования территории  
объекта культурного наследия федерального значения  
«Курганная группа «Средние Челбасы 20» (10 насыпей)», эпоха бронзы –  
позднее средневековье, Краснодарский край, Каневской район,  
х. Бурсаки, 1,4 км к юго–юго–западу от хутора**

В соответствии со статьями 3.1, 5.1, 9.1, 33 Федерального закона от 25 июня 2002 г. № 73-ФЗ «Об объектах культурного наследия (памятниках истории и культуры) народов Российской Федерации», статьей 3 Закона Краснодарского края от 23 июля 2015 г. № 3223-КЗ «Об объектах культурного наследия (памятниках истории и культуры) народов Российской Федерации, расположенных на территории Краснодарского края», приказом Министерства культуры Российской Федерации от 04 июня 2015 г. № 1745 «Об утверждении требований к составлению проектов границ территорий объектов культурного наследия», пунктом 2.3 Положения об управлении государственной охраны объектов культурного наследия администрации Краснодарского края, утвержденного постановлением главы администрации (губернатора) Краснодарского края от 08 декабря 2016 г. № 1000 «Об управлении государственной охраны объектов культурного наследия администрации Краснодарского края», п р и к а з ы в а ю:

1. Утвердить:

1) границы территории объекта культурного наследия федерального значения «Курганная группа «Средние Челбасы 20» (10 насыпей)», эпоха бронзы – позднее средневековье, Краснодарский край, Каневской район, х. Бурсаки, 1,4 км к юго–юго–западу от хутора, согласно приложению 1 к настоящему приказу;

2) режим использования территории объекта культурного наследия федерального значения «Курганная группа «Средние Челбасы 20» (10 насыпей)», эпоха бронзы – позднее средневековье, Краснодарский край, Каневской район, х. Бурсаки, 1,4 км к юго–юго–западу от хутора, согласно приложению 2 к настоящему приказу.

2. Отделу государственного учета объектов культурного наследия управления государственной охраны объектов культурного наследия администрации Краснодарского края (Гончаров А.В.) обеспечить:

1) размещение (опубликование) настоящего приказа на сайте в информационно-телекоммуникационной сети «Интернет» [admkrai.krasnodar.ru](http://admkrai.krasnodar.ru) и на «Официальном интернет-портале правовой информации» ([www.pravo.gov.ru](http://www.pravo.gov.ru));

2) направление в семидневный срок со дня принятия настоящего приказа его копии в Управление Министерства юстиции Российской Федерации по Краснодарскому краю;

3) направление в срок не более чем пять рабочих дней со дня принятия настоящего приказа его копии в филиал ППК «Роскадастр» по Краснодарскому краю;

4) направление в семидневный срок со дня принятия настоящего приказа его копии в администрацию муниципального образования Каневской муниципальной район Краснодарского края.

3. Контроль за выполнением настоящего приказа возложить на заместителя начальника управления государственной охраны объектов культурного наследия администрации Краснодарского края Муравенко Е.В.

4. Приказ вступает в силу на следующий день после его официального опубликования.

Исполняющий обязанности начальника  
управления государственной охраны  
объектов культурного наследия  
администрации Краснодарского края



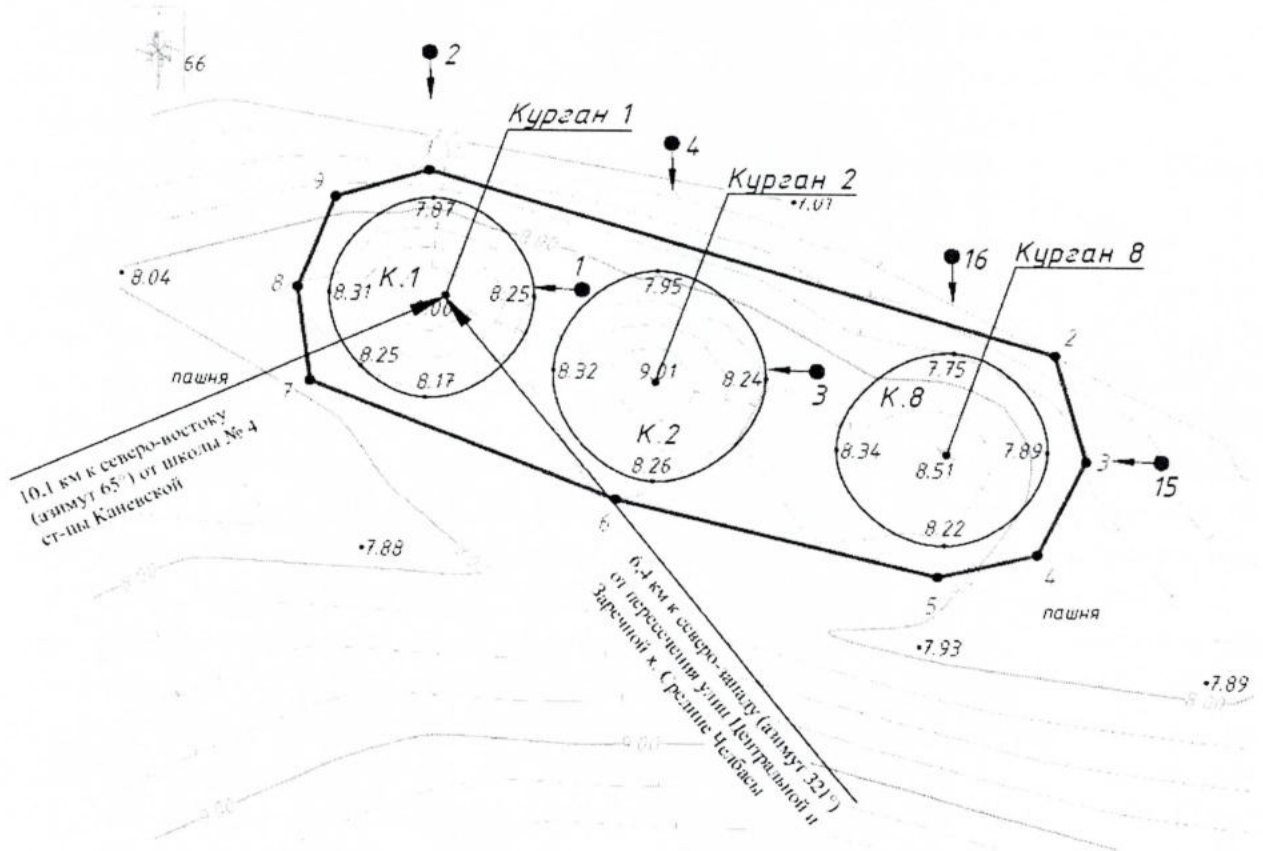
А.В. Соловьев

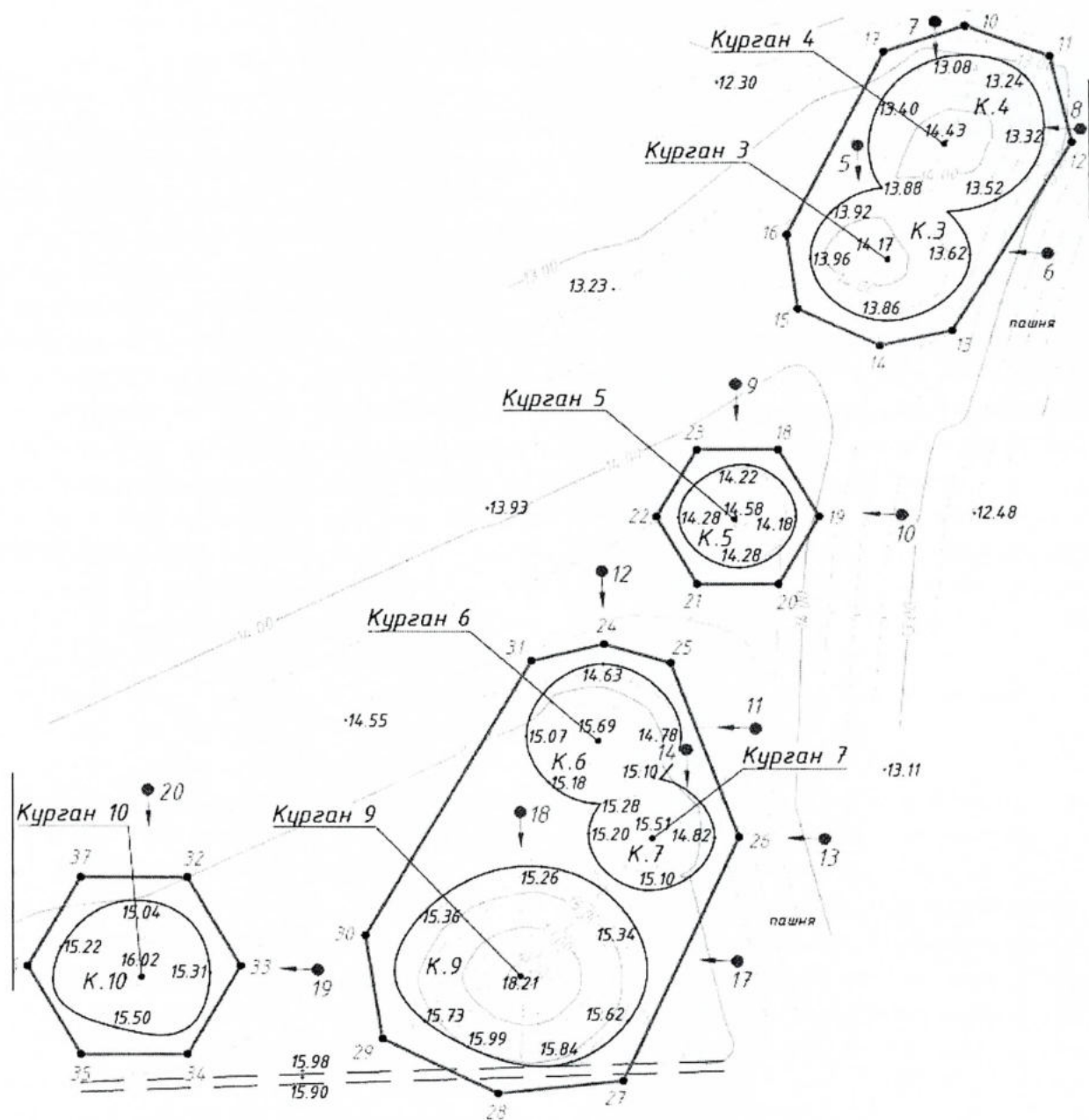
Приложение 1

УТВЕРЖДЕНЫ  
приказом администрации  
Краснодарского края  
от 19.03.2026 № 347-КН






**ГРАНИЦЫ**  
территории объекта культурного наследия федерального значения  
«Курганная группа «Средние Челбасы 20» (10 насыпей)», эпоха бронзы –  
позднее средневековье, Краснодарский край, Каневской район,  
х. Бурсаки, 1,4 км к юго-юго-западу от хутора

Карта (схема) границ территории объекта культурного наследия





*УСЛОВНЫЕ ОБОЗНАЧЕНИЯ*

-  горизонтали
-  пола кургана
-  граница территории объекта культурного наследия
-  1 поворотная точка и ее номер
-  точка фотофиксации

Перечень координат характерных (поворотных) точек границ территории  
объекта культурного наследия

№	Координаты характерных точек во Всемирной геодезической системе координат (WGS-84)		Координаты характерных точек в местной системе координат (МСК-23)	
	СШ	ВД	X	Y
Курган 1,2,8				
1	46.101593591	39.104662971	597033.77	1386816.05
2	46.101100481	39.106886362	596981.39	1386988.73
3	46.100822928	39.106995052	596950.66	1386997.57
4	46.100581601	39.106819397	596923.64	1386984.37
5	46.100526588	39.106463997	596917.14	1386956.98
6	46.100732507	39.105318325	596938.78	1386868.07
7	46.101047402	39.104230323	596972.59	1386783.45
8	46.101291036	39.104189347	596999.63	1386779.90
9	46.101526636	39.104327461	597025.97	1386790.21
1	46.101593591	39.104662971	597033.77	1386816.05
Курган 3,4				
10	46.098772520	39.108491592	596724.39	1387116.51
11	46.098672119	39.108864254	596713.63	1387145.49
12	46.098394705	39.108954090	596682.90	1387152.87
13	46.097795690	39.108405759	596615.72	1387111.41
14	46.097750653	39.108084797	596610.36	1387086.67
15	46.097874689	39.107724582	596623.75	1387058.62
16	46.098112693	39.107682708	596650.16	1387055.00
17	46.098696555	39.108129258	596715.55	1387088.62
10	46.098772520	39.108491592	596724.39	1387116.51
Курган 5				
18	46.097417827	39.107626066	596572.86	1387051.72
19	46.097198647	39.107802066	596548.69	1387065.67

20	46.096983025	39.107617230	596524.52	1387051.72
21	46.096986573	39.107256395	596524.52	1387023.81
22	46.097205743	39.107080393	596548.69	1387009.85
23	46.097421375	39.107265228	596572.86	1387023.81
18	46.097417827	39.107626066	596572.86	1387051.72
Курган 6,7,9				
24	46.096797195	39.106839849	596503.02	1386991.90
25	46.096734213	39.107134234	596496.34	1387014.76
26	46.096170477	39.107425790	596434.00	1387038.19
27	46.095388943	39.106894495	596346.55	1386998.33
28	46.095352789	39.106341140	596341.92	1386955.60
29	46.095535933	39.105830021	596361.72	1386915.79
30	46.095869334	39.105762866	596398.71	1386910.07
31	46.096746672	39.106517348	596497.05	1386967.04
24	46.096797195	39.106839849	596503.02	1386991.90
Курган 10				
32	46.096063103	39.104975551	596419.39	1386848.88
33	46.095775798	39.105206274	596387.70	1386867.18
34	46.095493135	39.104963997	596356.02	1386848.88
35	46.095497775	39.104490985	596356.02	1386812.30
36	46.095785078	39.104260259	596387.70	1386794.01
37	46.096067743	39.104502534	596419.39	1386812.30
32	46.096063103	39.104975551	596419.39	1386848.88

Исполняющий обязанности начальника  
управления государственной охраны  
объектов культурного наследия  
администрации Краснодарского края



А.В. Соловьев

Приложение 2

УТВЕРЖДЕН  
приказом администрации  
Краснодарского края  
от 19.03.2026 № 341-кн

### РЕЖИМ

**использования территории объекта культурного наследия федерального значения «Курганная группа «Средние Челбасы 20» (10 насыпей)», эпоха бронзы – позднее средневековье, Краснодарский край, Каневской район, х. Бурсаки, 1,4 км к юго–юго–западу от хутора**

На территории объекта культурного наследия запрещается строительство объектов капитального строительства и увеличение объемно-пространственных характеристик существующих на территории объекта культурного наследия объектов капитального строительства, проведение земляных, строительных, мелиоративных и иных работ, за исключением работ по сохранению объекта культурного наследия или его отдельных элементов, сохранению историко-градостроительной или природной среды объекта культурного наследия.

На территории объекта культурного наследия разрешается ведение хозяйственной деятельности, не противоречащей требованиям обеспечения сохранности объекта культурного наследия и позволяющей обеспечить функционирование объекта культурного наследия в современных условиях.

Границы территории объекта культурного наследия могут быть откорректированы по результатам археологических полевых работ.

Исполняющий обязанности начальника  
управления государственной охраны  
объектов культурного наследия  
администрации Краснодарского края



А.В. Соловьев