



АДМИНИСТРАЦИЯ КРАСНОДАРСКОГО КРАЯ
ПРИКАЗ

от 19.03.2026

г. Краснодар

№ 339-КН

**Об утверждении границ и режима использования территории
объекта культурного наследия федерального значения
«Курганная группа «Средние Челбасы 18» (5 насыпей)», эпоха бронзы –
позднее средневековье, Краснодарский край, Каневской район,
х. Бурсаки, 2,4 км к западо–юго–западу от хутора**

В соответствии со статьями 3.1, 5.1, 9.1, 33 Федерального закона от 25 июня 2002 г. № 73-ФЗ «Об объектах культурного наследия (памятниках истории и культуры) народов Российской Федерации», статьей 3 Закона Краснодарского края от 23 июля 2015 г. № 3223-КЗ «Об объектах культурного наследия (памятниках истории и культуры) народов Российской Федерации, расположенных на территории Краснодарского края», приказом Министерства культуры Российской Федерации от 04 июня 2015 г. № 1745 «Об утверждении требований к составлению проектов границ территорий объектов культурного наследия», пунктом 2.3 Положения об управлении государственной охраны объектов культурного наследия администрации Краснодарского края, утвержденного постановлением главы администрации (губернатора) Краснодарского края от 08 декабря 2016 г. № 1000 «Об управлении государственной охраны объектов культурного наследия администрации Краснодарского края», п р и к а з ы в а ю:

1. Утвердить:

1) границы территории объекта культурного наследия федерального значения «Курганная группа «Средние Челбасы 18» (5 насыпей)», эпоха бронзы – позднее средневековье, Краснодарский край, Каневской район, х. Бурсаки, 2,4 км к западо–юго–западу от хутора, согласно приложению 1 к настоящему приказу;

2) режим использования территории объекта культурного наследия федерального значения «Курганная группа «Средние Челбасы 18» (5 насыпей)», эпоха бронзы – позднее средневековье, Краснодарский край, Каневской район, х. Бурсаки, 2,4 км к западо–юго–западу от хутора, согласно приложению 2 к настоящему приказу.

2. Отделу государственного учета объектов культурного наследия управления государственной охраны объектов культурного наследия администрации Краснодарского края (Гончаров А.В.) обеспечить:

1) размещение (опубликование) настоящего приказа на сайте в информационно-телекоммуникационной сети «Интернет» admkrai.krasnodar.ru и на «Официальном интернет-портале правовой информации» (www.pravo.gov.ru);

2) направление в семидневный срок со дня принятия настоящего приказа его копии в Управление Министерства юстиции Российской Федерации по Краснодарскому краю;

3) направление в срок не более чем пять рабочих дней со дня принятия настоящего приказа его копии в филиал ППК «Роскадастр» по Краснодарскому краю;

4) направление в семидневный срок со дня принятия настоящего приказа его копии в администрацию муниципального образования Каневской муниципальный район Краснодарского края.

3. Контроль за выполнением настоящего приказа возложить на заместителя начальника управления государственной охраны объектов культурного наследия администрации Краснодарского края Муравенко Е.В.

4. Приказ вступает в силу на следующий день после его официального опубликования.

Исполняющий обязанности начальника
управления государственной охраны
объектов культурного наследия
администрации Краснодарского края

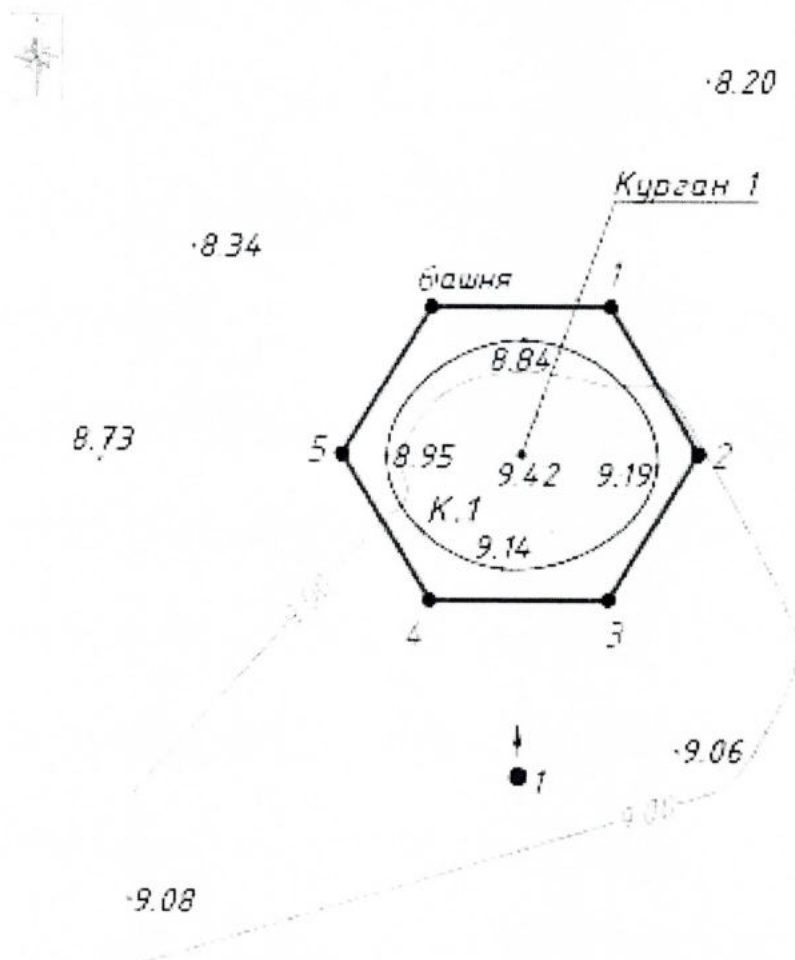
А.В. Соловьев

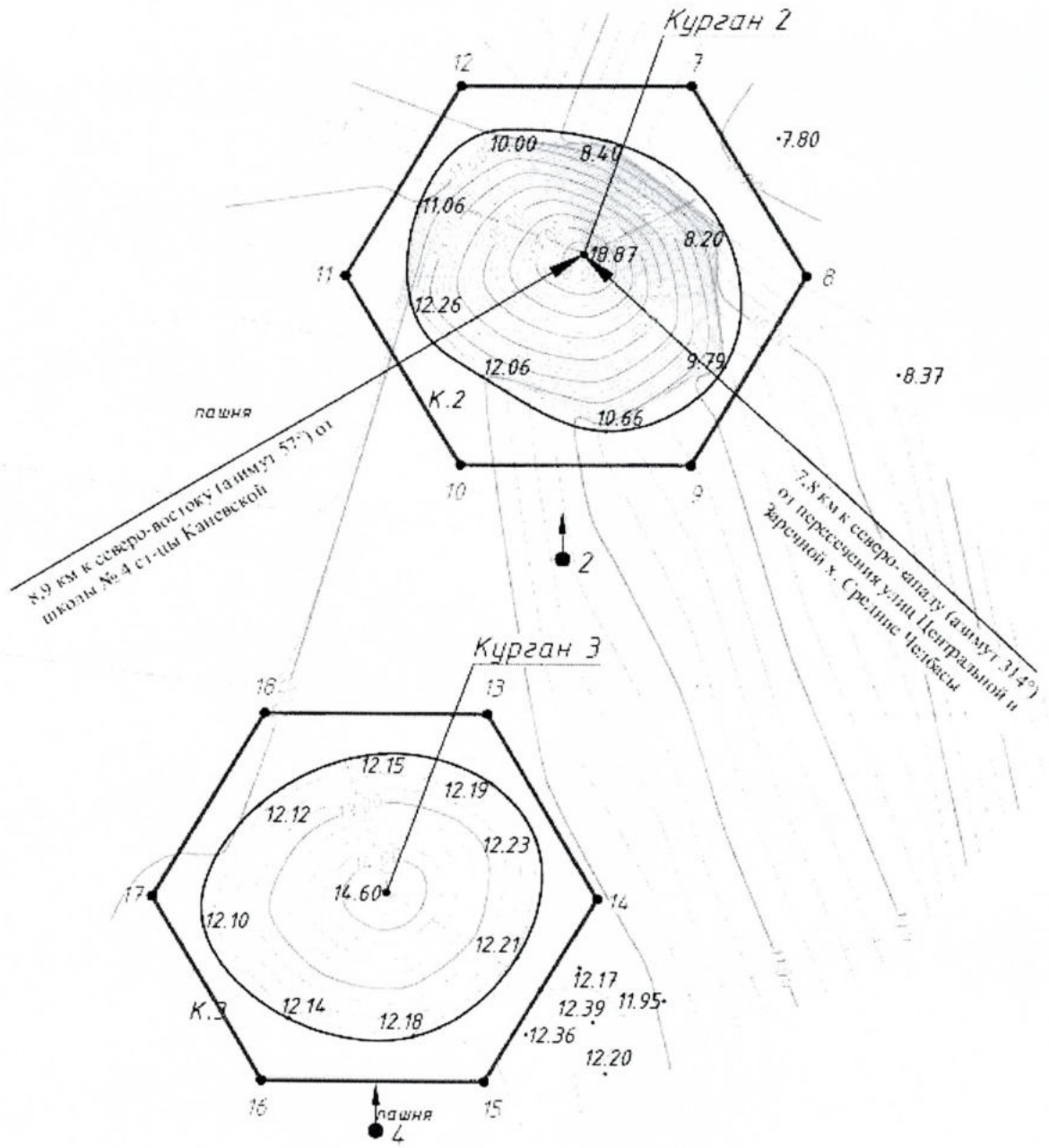
Приложение 1

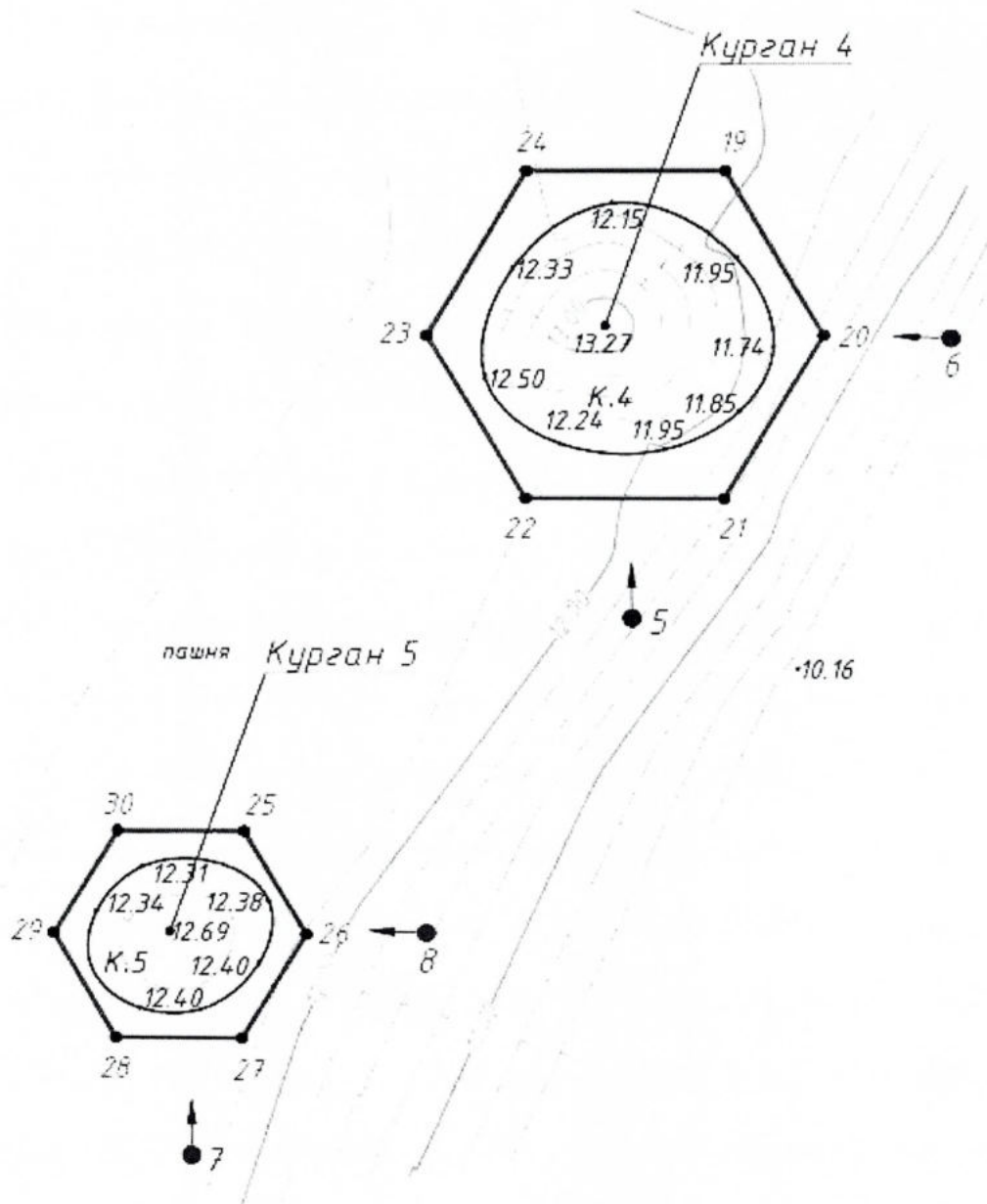
УТВЕРЖДЕНЫ
приказом администрации
Краснодарского края
от 19.03.2026 № 333-КН

ГРАНИЦЫ
территории объекта культурного наследия федерального значения
«Курганная группа «Средние Челбасы 18» (5 насыпей)», эпоха бронзы –
позднее средневековье, Краснодарский край, Каневской район,
х. Бурсаки, 2,4 км к западо–юго–западу от хутора






Карта (схема) границ территории объекта культурного наследия







УСЛОВНЫЕ ОБОЗНАЧЕНИЯ

-  горизонтали
-  пола кургана
-  граница территории объекта культурного наследия
-  1 поворотная точка и ее номер
-  точка фотофиксации

Перечень координат характерных (поворотных) точек границ территории
объекта культурного наследия

№	Координаты характерных точек во Всемирной геодезической системе координат (WGS-84)		Координаты характерных точек в местной системе координат (МСК-23)	
	СШ	ВД	Х	У
Курган 1				
1	46.110520791	39.081008474	598000.54	1384973.36
2	46.110271079	39.081209212	597973.00	1384989.26
3	46.110025325	39.080998640	597945.46	1384973.36
4	46.110029273	39.080587357	597945.46	1384941.56
5	46.110278975	39.080386629	597973.00	1384925.66
6	46.110524740	39.080597187	598000.54	1384941.56
1	46.110520791	39.081008474	598000.54	1384973.36
Курган 2				
7	46.106472055	39.084838067	597554.61	1385275.65
8	46.105970812	39.085240903	597499.32	1385307.57
9	46.105477524	39.084818261	597444.04	1385275.65
10	46.105485475	39.083992777	597444.04	1385211.82
11	46.105986713	39.083589932	597499.32	1385179.90
12	46.106480006	39.084012567	597554.61	1385211.82
7	46.106472055	39.084838067	597554.61	1385275.65
Курган 3				
13	46.104833762	39.084084016	597371.70	1385219.88
14	46.104349349	39.084473331	597318.27	1385250.72
15	46.103872619	39.084064890	597264.84	1385219.88
16	46.103880298	39.083267140	597264.84	1385158.18
17	46.104364706	39.082877818	597318.27	1385127.34
18	46.104841440	39.083286253	597371.70	1385158.18
13	46.104833762	39.084084016	597371.70	1385219.88

Курган 4				
19	46.101702564	39.085500459	597025.17	1385334.21
20	46.101342554	39.085789763	596985.47	1385357.14
21	46.100988260	39.085486227	596945.76	1385334.21
22	46.100993974	39.084893390	596945.76	1385288.37
23	46.101353982	39.084604082	596985.47	1385265.44
24	46.101708278	39.084907614	597025.17	1385288.37
19	46.101702564	39.085500459	597025.17	1385334.21
Курган 5				
25	46.100272931	39.084045152	596864.71	1385223.89
26	46.100043613	39.084229433	596839.42	1385238.49
27	46.099817923	39.084036099	596814.12	1385223.89
28	46.099821558	39.083658472	596814.12	1385194.68
29	46.100050884	39.083474176	596839.42	1385180.08
30	46.100276566	39.083667522	596864.71	1385194.68
25	46.100272931	39.084045152	596864.71	1385223.89

Исполняющий обязанности начальника
управления государственной охраны
объектов культурного наследия
администрации Краснодарского края



А.В. Соловьев

Приложение 2

УТВЕРЖДЕН
приказом администрации
Краснодарского края
от 19.03.2026 № 339-КН

РЕЖИМ

использования территории объекта культурного наследия федерального значения «Курганная группа «Средние Челбасы 18» (5 насыпей)», эпоха бронзы – позднее средневековье, Краснодарский край, Каневской район, х. Бурсаки, 2,4 км к западо–юго–западу от хутора

На территории объекта культурного наследия запрещается строительство объектов капитального строительства и увеличение объемно-пространственных характеристик существующих на территории объекта культурного наследия объектов капитального строительства, проведение земляных, строительных, мелиоративных и иных работ, за исключением работ по сохранению объекта культурного наследия или его отдельных элементов, сохранению историко-градостроительной или природной среды объекта культурного наследия.

На территории объекта культурного наследия разрешается ведение хозяйственной деятельности, не противоречащей требованиям обеспечения сохранности объекта культурного наследия и позволяющей обеспечить функционирование объекта культурного наследия в современных условиях.

Границы территории объекта культурного наследия могут быть откорректированы по результатам археологических полевых работ.

Исполняющий обязанности начальника
управления государственной охраны
объектов культурного наследия
администрации Краснодарского края



А.В. Соловьев