



АДМИНИСТРАЦИЯ КРАСНОДАРСКОГО КРАЯ
ПРИКАЗ

от 20.03.2026

г. Краснодар

№ 348-КН

**Об утверждении границ и режима использования территории
объекта культурного наследия федерального значения
«Курганная группа «Щербаки 7» (6 насыпей)», эпоха бронзы – позднее
средневековье, Краснодарский край, Каневской район, х. Бурсаки,
0,7 км к северу от западной окраины хутора**

В соответствии со статьями 3.1, 5.1, 9.1, 33 Федерального закона от 25 июня 2002 г. № 73-ФЗ «Об объектах культурного наследия (памятниках истории и культуры) народов Российской Федерации», статьей 3 Закона Краснодарского края от 23 июля 2015 г. № 3223-КЗ «Об объектах культурного наследия (памятниках истории и культуры) народов Российской Федерации, расположенных на территории Краснодарского края», приказом Министерства культуры Российской Федерации от 04 июня 2015 г. № 1745 «Об утверждении требований к составлению проектов границ территорий объектов культурного наследия», пунктом 2.3 Положения об управлении государственной охраны объектов культурного наследия администрации Краснодарского края, утвержденного постановлением главы администрации (губернатора) Краснодарского края от 08 декабря 2016 г. № 1000 «Об управлении государственной охраны объектов культурного наследия администрации Краснодарского края», п р и к а з ы в а ю:

1. Утвердить:

1) границы территории объекта культурного наследия федерального значения «Курганная группа «Щербаки 7» (6 насыпей)», эпоха бронзы – позднее средневековье, Краснодарский край, Каневской район, х. Бурсаки, 0,7 км к северу от западной окраины хутора, согласно приложению 1 к настоящему приказу;

2) режим использования территории объекта культурного наследия федерального значения «Курганная группа «Щербаки 7» (6 насыпей)», эпоха бронзы – позднее средневековье, Краснодарский край, Каневской район, х. Бурсаки, 0,7 км к северу от западной окраины хутора, согласно приложению 2 к настоящему приказу.

2. Отделу государственного учета объектов культурного наследия управления государственной охраны объектов культурного наследия администрации Краснодарского края (Гончаров А.В.) обеспечить:

1) размещение (опубликование) настоящего приказа на сайте в информационно-телекоммуникационной сети «Интернет» admkrain.krasnodar.ru и на «Официальном интернет-портале правовой информации» (www.pravo.gov.ru);

2) направление в семидневный срок со дня принятия настоящего приказа его копии в Управление Министерства юстиции Российской Федерации по Краснодарскому краю;

3) направление в срок не более чем пять рабочих дней со дня принятия настоящего приказа его копии в филиал ППК «Роскадастр» по Краснодарскому краю;

4) направление в семидневный срок со дня принятия настоящего приказа его копии в администрацию муниципального образования Каневской муниципальный район Краснодарского края.

3. Контроль за выполнением настоящего приказа возложить на заместителя начальника управления государственной охраны объектов культурного наследия администрации Краснодарского края Муравенко Е.В.

4. Приказ вступает в силу на следующий день после его официального опубликования.

Исполняющий обязанности начальника
управления государственной охраны
объектов культурного наследия
администрации Краснодарского края

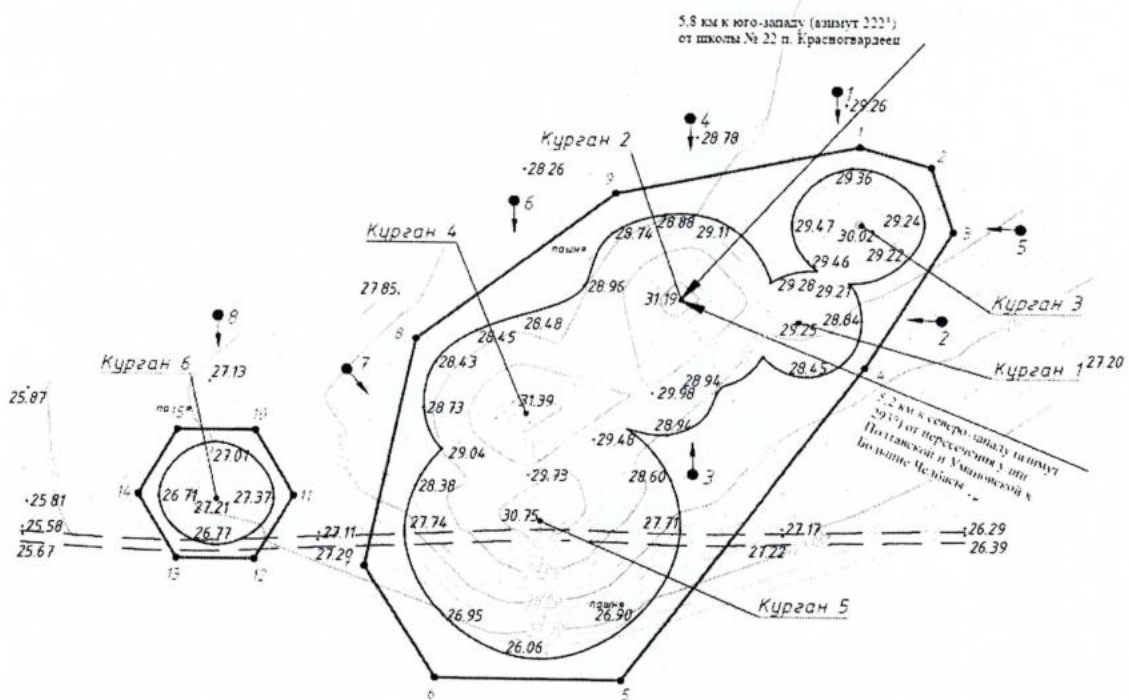
А.В. Соловьев

Приложение 1






УТВЕРЖДЕНЫ
приказом администрации
Краснодарского края
от 20.03.2026 № 348-КН

ГРАНИЦЫ
территории объекта культурного наследия федерального значения
«Курганная группа «ЩербакИ 7» (6 насыпей)», эпоха бронзы – позднее
средневековье, Краснодарский край, Каневской район, х. Бурсаки,
0,7 км к северу от западной окраины хутора

Карта (схема) границ территории объекта культурного наследия



УСЛОВНЫЕ ОБОЗНАЧЕНИЯ

-  горизонтали
-  пола кургана
-  граница территории объекта культурного наследия
-  1 поворотная точка и ее номер
-  точка фотофиксации

Перечень координат характерных (поворотных) точек границ территории
объекта культурного наследия

№	Координаты характерных точек во Всемирной геодезической системе координат (WGS-84)		Координаты характерных точек в местной системе координат (МСК-23)	
	СШ	ВД	X	Y
Курган 1-5				
1	46.120078653	39.117764319	599102.81	1387799.74
2	46.120002166	39.118125838	599094.70	1387827.80
3	46.119765552	39.118233950	599068.52	1387836.54
4	46.119268446	39.117784215	599012.77	1387802.56
5	46.118114597	39.116549340	598883.16	1387708.94
6	46.118126715	39.115609626	598883.47	1387636.28
7	46.118543799	39.115253342	598929.44	1387608.08
8	46.119386658	39.115518464	599023.42	1387627.24
9	46.119913992	39.116532016	599083.15	1387704.75
1	46.120078653	39.117764319	599102.81	1387799.74
Курган 6				
10	46.118803948	39.114896804	598957.96	1387580.11
11	46.119043090	39.114704742	598984.33	1387564.89
12	46.119046987	39.114310897	598984.33	1387534.44
13	46.118811742	39.114109130	598957.96	1387519.21
14	46.118572610	39.114301193	598931.59	1387534.44
15	46.118568713	39.114695035	598931.59	1387564.89
10	46.118803948	39.114896804	598957.96	1387580.11

Исполняющий обязанности начальника
управления государственной охраны
объектов культурного наследия
администрации Краснодарского края



А.В. Соловьев

Приложение 2

УТВЕРЖДЕН
приказом администрации
Краснодарского края
от 20.03.2026 № 348-КК

РЕЖИМ

использования территории объекта культурного наследия федерального значения «Курганная группа «Щербаки 7» (6 насыпей)», эпоха бронзы – позднее средневековье, Краснодарский край, Каневской район, х. Бурсаки, 0,7 км к северу от западной окраины хутора

На территории объекта культурного наследия запрещается строительство объектов капитального строительства и увеличение объемно-пространственных характеристик существующих на территории объекта культурного наследия объектов капитального строительства, проведение земляных, строительных, мелиоративных и иных работ, за исключением работ по сохранению объекта культурного наследия или его отдельных элементов, сохранению историко-градостроительной или природной среды объекта культурного наследия.

На территории объекта культурного наследия разрешается ведение хозяйственной деятельности, не противоречащей требованиям обеспечения сохранности объекта культурного наследия и позволяющей обеспечить функционирование объекта культурного наследия в современных условиях.

Границы территории объекта культурного наследия могут быть откорректированы по результатам археологических полевых работ.

Исполняющий обязанности начальника
управления государственной охраны
объектов культурного наследия
администрации Краснодарского края



А.В. Соловьев