



АДМИНИСТРАЦИЯ КРАСНОДАРСКОГО КРАЯ
ПРИКАЗ

от 17.03.2026

г. Краснодар

№ 377-КН

**Об утверждении границ и режима использования территории
объекта культурного наследия федерального значения
«Курган «Большие Челбасы 3», эпоха бронзы – позднее средневековье,
Краснодарский край, Каневской район, ст-ца Александровская,
1,2 км к западо-северо-западу от центра станицы**

В соответствии со статьями 3.1, 5.1, 9.1, 33 Федерального закона от 25 июня 2002 г. № 73-ФЗ «Об объектах культурного наследия (памятниках истории и культуры) народов Российской Федерации», статьей 3 Закона Краснодарского края от 23 июля 2015 г. № 3223-КЗ «Об объектах культурного наследия (памятниках истории и культуры) народов Российской Федерации, расположенных на территории Краснодарского края», приказом Министерства культуры Российской Федерации от 04 июня 2015 г. № 1745 «Об утверждении требований к составлению проектов границ территорий объектов культурного наследия», пунктом 2.3 Положения об управлении государственной охраны объектов культурного наследия администрации Краснодарского края, утвержденного постановлением главы администрации (губернатора) Краснодарского края от 08 декабря 2016 г. № 1000 «Об управлении государственной охраны объектов культурного наследия администрации Краснодарского края», п р и к а з ы в а ю:

1. Утвердить:

1) границы территории объекта культурного наследия федерального значения «Курган «Большие Челбасы 3», эпоха бронзы – позднее средневековье, Краснодарский край, Каневской район, ст-ца Александровская, 1,2 км к западо-северо-западу от центра станицы, согласно приложению 1 к настоящему приказу;

2) режим использования территории объекта культурного наследия федерального значения «Курган «Большие Челбасы 3», эпоха бронзы – позднее средневековье, Краснодарский край, Каневской район, ст-ца Александровская, 1,2 км к западо-северо-западу от центра станицы, согласно приложению 2 к настоящему приказу.

2. Отделу государственного учета объектов культурного наследия управления государственной охраны объектов культурного наследия администрации Краснодарского края (Гончаров А.В.) обеспечить:

1) размещение (опубликование) настоящего приказа на сайте в информационно-телекоммуникационной сети «Интернет» admkrain.krasnodar.ru и на «Официальном интернет-портале правовой информации» (www.pravo.gov.ru);

2) направление в семидневный срок со дня принятия настоящего приказа его копии в Управление Министерства юстиции Российской Федерации по Краснодарскому краю;

3) направление в срок не более чем пять рабочих дней со дня принятия настоящего приказа его копии в филиал ППК «Роскадастр» по Краснодарскому краю;

4) направление в семидневный срок со дня принятия настоящего приказа его копии в администрацию муниципального образования Каневской муниципальной район Краснодарского края.

3. Контроль за выполнением настоящего приказа возложить на заместителя начальника управления государственной охраны объектов культурного наследия администрации Краснодарского края Муравенко Е.В.

4. Приказ вступает в силу на следующий день после его официального опубликования.

Исполняющий обязанности начальника
управления государственной охраны
объектов культурного наследия
администрации Краснодарского края

А.В. Соловьев

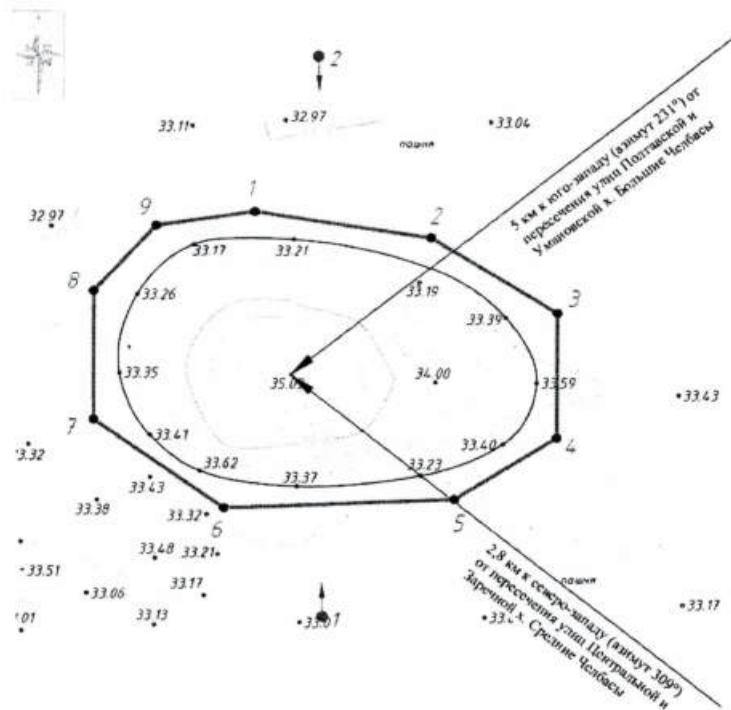
Приложение 1

УТВЕРЖДЕНЫ
приказом администрации
Краснодарского края
от 17.03.2026 № 317-КН






ГРАНИЦЫ

**территории объекта культурного наследия федерального значения
«Курган «Большие Челбасы 3», эпоха бронзы – позднее средневековье,
Краснодарский край, Каневской район, ст-ца Александровская,
1,2 км к западо-северо-западу от центра станицы**

Карта (схема) границ территории объекта культурного наследия



УСЛОВНЫЕ ОБОЗНАЧЕНИЯ

-  горизонтали
-  пола кургана
-  граница территории объекта культурного наследия
-  1 поворотная точка и ее номер
-  точка фотофиксации

Перечень координат характерных (поворотных) точек границ территории
объекта культурного наследия

№	Координаты характерных точек во Всемирной геодезической системе координат (WGS-84)		Координаты характерных точек в местной системе координат (МСК-23)	
	СШ	ВД	X	Y
1	46.072809091	39.127560327	593859.53	1388632.51
2	46.072734393	39.128196429	593851.94	1388681.84
3	46.072529206	39.128648977	593829.63	1388717.18
4	46.072200814	39.128640440	593793.12	1388717.05
5	46.072043150	39.128268330	593775.18	1388688.51
6	46.072028250	39.127434553	593772.60	1388624.03
7	46.072264792	39.126967838	593798.37	1388587.55
8	46.072602691	39.126974015	593835.94	1388587.49
9	46.072775567	39.127203745	593855.41	1388604.98
1	46.072809091	39.127560327	593859.53	1388632.51

Исполняющий обязанности начальника
управления государственной охраны
объектов культурного наследия
администрации Краснодарского края



А.В. Соловьев

Приложение 2

УТВЕРЖДЕН
приказом администрации
Краснодарского края
от 17.03.2026 № 377-КН

**РЕЖИМ
использования территории объекта культурного наследия федерального
значения «Курган «Большие Челбасы 3», эпоха бронзы –
позднее средневековье, Краснодарский край, Каневской район,
ст-ца Александровская, 1,2 км к западо-северо-западу
от центра станицы**

На территории объекта культурного наследия запрещается строительство объектов капитального строительства и увеличение объемно-пространственных характеристик существующих на территории объекта культурного наследия объектов капитального строительства, проведение земляных, строительных, мелиоративных и иных работ, за исключением работ по сохранению объекта культурного наследия или его отдельных элементов, сохранению историко-градостроительной или природной среды объекта культурного наследия.

На территории объекта культурного наследия разрешается ведение хозяйственной деятельности, не противоречащей требованиям обеспечения сохранности объекта культурного наследия и позволяющей обеспечить функционирование объекта культурного наследия в современных условиях.

Границы территории объекта культурного наследия могут быть откорректированы по результатам археологических полевых работ.

Исполняющий обязанности начальника
управления государственной охраны
объектов культурного наследия
администрации Краснодарского края

А.В. Соловьев