



**АДМИНИСТРАЦИЯ КРАСНОДАРСКОГО КРАЯ**  
**ПРИКАЗ**

от 17.03.2026

г. Краснодар

№ 375-кн

**Об утверждении границ и режима использования территории  
объекта культурного наследия федерального значения  
«Курганная группа «Большие Челбасы 1» (3 насыпи)», эпоха бронзы –  
позднее средневековье, Краснодарский край, Каневской район,  
х. Большие Челбасы, 3 км к юго–западу от западной окраины хутора**

В соответствии со статьями 3.1, 5.1, 9.1, 33 Федерального закона от 25 июня 2002 г. № 73-ФЗ «Об объектах культурного наследия (памятниках истории и культуры) народов Российской Федерации», статьей 3 Закона Краснодарского края от 23 июля 2015 г. № 3223-КЗ «Об объектах культурного наследия (памятниках истории и культуры) народов Российской Федерации, расположенных на территории Краснодарского края», приказом Министерства культуры Российской Федерации от 04 июня 2015 г. № 1745 «Об утверждении требований к составлению проектов границ территорий объектов культурного наследия», пунктом 2.3 Положения об управлении государственной охраны объектов культурного наследия администрации Краснодарского края, утвержденного постановлением главы администрации (губернатора) Краснодарского края от 08 декабря 2016 г. № 1000 «Об управлении государственной охраны объектов культурного наследия администрации Краснодарского края», п р и к а з ы в а ю:

1. Утвердить:

1) границы территории объекта культурного наследия федерального значения «Курганная группа «Большие Челбасы 1» (3 насыпи)», эпоха бронзы – позднее средневековье, Краснодарский край, Каневской район, х. Большие Челбасы, 3 км к юго–западу от западной окраины хутора, согласно приложению 1 к настоящему приказу;

2) режим использования территории объекта культурного наследия федерального значения «Курганная группа «Большие Челбасы 1» (3 насыпи)», эпоха бронзы – позднее средневековье, Краснодарский край, Каневской район, х. Большие Челбасы, 3 км к юго–западу от западной окраины хутора, согласно приложению 2 к настоящему приказу.

2. Отделу государственного учета объектов культурного наследия управления государственной охраны объектов культурного наследия администрации Краснодарского края (Гончаров А.В.) обеспечить:

1) размещение (опубликование) настоящего приказа на сайте в информационно-телекоммуникационной сети «Интернет» [admkrai.krasnodar.ru](http://admkrai.krasnodar.ru) и на «Официальном интернет-портале правовой информации» ([www.pravo.gov.ru](http://www.pravo.gov.ru));

2) направление в семидневный срок со дня принятия настоящего приказа его копии в Управление Министерства юстиции Российской Федерации по Краснодарскому краю;

3) направление в срок не более чем пять рабочих дней со дня принятия настоящего приказа его копии в филиал ППК «Роскадастр» по Краснодарскому краю;

4) направление в семидневный срок со дня принятия настоящего приказа его копии в администрацию муниципального образования Каневской муниципальный район Краснодарского края.

3. Контроль за выполнением настоящего приказа возложить на заместителя начальника управления государственной охраны объектов культурного наследия администрации Краснодарского края Муравенко Е.В.

4. Приказ вступает в силу на следующий день после его официального опубликования.

Исполняющий обязанности начальника  
управления государственной охраны  
объектов культурного наследия  
администрации Краснодарского края



А.В. Соловьев

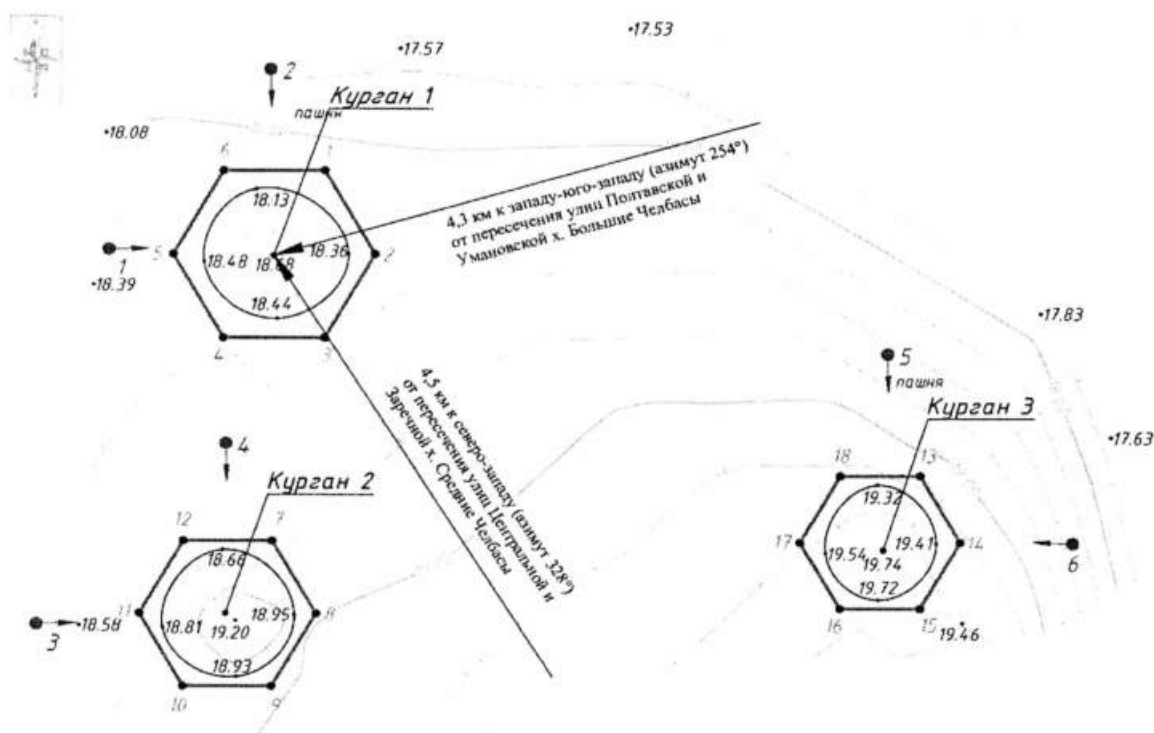
# Приложение 1

УТВЕРЖДЕНЫ  
приказом администрации  
Краснодарского края  
от 17.03.2026 № 315-КН






## ГРАНИЦЫ

территории объекта культурного наследия федерального значения  
«Курганная группа «Большие Челбасы 1» (3 насыпи)», эпоха бронзы –  
позднее средневековье, Краснодарский край, Каневской район,  
х. Большие Челбасы, 3 км к юго–западу от западной окраины хутора

Карта (схема) границ территории объекта культурного наследия



### УСЛОВНЫЕ ОБОЗНАЧЕНИЯ

-  горизонтали
-  пола кургана
-  граница территории  
объекта культурного  
наследия
-  1  
поворотная точка и ее номер
-  точка фотофиксации

Перечень координат характерных (поворотных) точек границ территории  
объекта культурного наследия

№	Координаты характерных точек во Всемирной геодезической системе координат (WGS-84)		Координаты характерных точек в местной системе координат (МСК-23)	
	СШ	ВД	Х	У
Курган 1				
1	46.090578329	39.125772309	595832.63	1388465.83
2	46.090314074	39.125984383	595803.50	1388482.65
3	46.090054166	39.125761489	595774.36	1388465.83
4	46.090058512	39.125326547	595774.36	1388432.18
5	46.090322766	39.125114471	595803.50	1388415.36
6	46.090582675	39.125337364	595832.63	1388432.18
1	46.090578329	39.125772309	595832.63	1388465.83
Курган 2				
7	46.089418937	39.125524850	595703.49	1388448.54
8	46.089187414	39.125710637	595677.96	1388463.28
9	46.088959707	39.125515372	595652.43	1388448.54
10	46.088963514	39.125134321	595652.43	1388419.06
11	46.089195027	39.124948532	595677.96	1388404.33
12	46.089422744	39.125143796	595703.49	1388419.06
7	46.089418937	39.125524850	595703.49	1388448.54
Курган 3				
13	46.089595116	39.128314864	595726.17	1388664.03
14	46.089385944	39.128482716	595703.11	1388677.35
15	46.089180222	39.128306281	595680.05	1388664.03
16	46.089183669	39.127962007	595680.05	1388637.40
17	46.089392840	39.127794154	595703.11	1388624.08
18	46.089598564	39.127970589	595726.17	1388637.40
13	46.089595116	39.128314864	595726.17	1388664.03

Исполняющий обязанности начальника  
управления государственной охраны  
объектов культурного наследия  
администрации Краснодарского края



А.В. Соловьев

Приложение 2

УТВЕРЖДЕН

приказом администрации  
Краснодарского края

от 17.03.2026 № 375-КН

**РЕЖИМ**

**использования территории объекта культурного наследия федерального значения «Курганная группа «Большие Челбасы 1» (3 насыпи)», эпоха бронзы – позднее средневековье, Краснодарский край, Каневской район, х. Большие Челбасы, 3 км к юго–западу от западной окраины хутора**

На территории объекта культурного наследия запрещается строительство объектов капитального строительства и увеличение объемно-пространственных характеристик существующих на территории объекта культурного наследия объектов капитального строительства, проведение земляных, строительных, мелиоративных и иных работ, за исключением работ по сохранению объекта культурного наследия или его отдельных элементов, сохранению историко-градостроительной или природной среды объекта культурного наследия.

На территории объекта культурного наследия разрешается ведение хозяйственной деятельности, не противоречащей требованиям обеспечения сохранности объекта культурного наследия и позволяющей обеспечить функционирование объекта культурного наследия в современных условиях.

Границы территории объекта культурного наследия могут быть откорректированы по результатам археологических полевых работ.

Исполняющий обязанности начальника  
управления государственной охраны  
объектов культурного наследия  
администрации Краснодарского края



А.В. Соловьев