



АДМИНИСТРАЦИЯ КРАСНОДАРСКОГО КРАЯ
ПРИКАЗ

от 17.03.2026

г. Краснодар

№ 303-КН

О включении выявленного объекта культурного наследия «Ансамбль в память затопленных кораблей Черноморского флота», 18 июня 1918 г., 18 июня 1980 г., Краснодарский край, г. Новороссийск, 12 км Сухумского шоссе, а также входящих в его состав объектов культурного наследия: «Монумент «Морякам революции», 18 июня 1918 г., 18 июня 1980 г., Краснодарский край, г. Новороссийск, 12 км Сухумского шоссе, «Монумент «Куб-визир», 18 июня 1918 г., 18 июня 1980 г., Краснодарский край, г. Новороссийск, 12 км Сухумского шоссе и «Монумент «Силуэты затопленных кораблей», 18 июня 1918 г., 18 июня 1980 г., Краснодарский край, г. Новороссийск, 12 км Сухумского шоссе, в единый государственный реестр объектов культурного наследия (памятников истории и культуры) народов Российской Федерации в качестве объектов культурного наследия регионального значения, утверждении границ и режима использования территории и исключении из перечня выявленных объектов культурного наследия Краснодарского края

В соответствии с пунктом 5 статьи 3.1, статьями 5.1, 18 Федерального закона от 25 июня 2002 г. № 73-ФЗ «Об объектах культурного наследия (памятниках истории и культуры) народов Российской Федерации», пунктом 37 части 2 статьи 5 Закона Краснодарского края от 23 июля 2015 г. № 3223-КЗ «Об объектах культурного наследия (памятниках истории и культуры) народов Российской Федерации, расположенных на территории Краснодарского края», приказом Министерства культуры Российской Федерации от 04 июня 2015 г. № 1745 «Об утверждении требований к составлению проектов границ территорий объектов культурного наследия», пунктом 3.9.4 Положения об управлении государственной охраны объектов культурного наследия администрации Краснодарского края, утвержденного постановлением главы администрации (губернатора) Краснодарского края от 08 декабря 2016 г. № 1000 «Об управлении государственной охраны объектов культурного наследия администрации Краснодарского края», п р и к а з ы в а ю:

1. Включить выявленный объект культурного наследия «Ансамбль в память затопленных кораблей Черноморского флота», 18 июня 1918 г., 18 июня 1980 г., Краснодарский край, г. Новороссийск, 12 км Сухумского шоссе, вид объекта – ансамбль, а также входящих в его состав объектов культурного наследия: «Монумент «Морякам революции», 18 июня 1918 г., 18 июня 1980 г., Краснодарский край, г. Новороссийск, 12 км Сухумского шоссе, вид объекта – памятник, «Монумент «Куб-визир», 18 июня 1918 г., 18 июня 1980 г., Краснодарский край, г. Новороссийск, 12 км Сухумского шоссе, вид объекта – памятник и «Монумент «Силуэты затопленных кораблей», 18 июня 1918 г., 18 июня 1980 г., Краснодарский край, г. Новороссийск, 12 км Сухумского шоссе, вид объекта – памятник, в единый государственный реестр объектов культурного наследия (памятников истории и культуры) народов Российской Федерации в качестве объектов культурного наследия регионального значения.

2. Утвердить:

1) границы территории объекта культурного наследия регионального значения «Ансамбль в память затопленных кораблей Черноморского флота», 18 июня 1918 г., 18 июня 1980 г., Краснодарский край, г. Новороссийск, 12 км Сухумского шоссе, а также входящих в его состав объектов культурного наследия: «Монумент «Морякам революции», 18 июня 1918 г., 18 июня 1980 г., Краснодарский край, г. Новороссийск, 12 км Сухумского шоссе, «Монумент «Куб-визир», 18 июня 1918 г., 18 июня 1980 г., Краснодарский край, г. Новороссийск, 12 км Сухумского шоссе и «Монумент «Силуэты затопленных кораблей», 18 июня 1918 г., 18 июня 1980 г., Краснодарский край, г. Новороссийск, 12 км Сухумского шоссе, согласно приложению 1 к настоящему приказу;

2) режим использования территории объекта культурного наследия регионального значения «Ансамбль в память затопленных кораблей Черноморского флота», 18 июня 1918 г., 18 июня 1980 г., Краснодарский край, г. Новороссийск, 12 км Сухумского шоссе, а также входящих в его состав объектов культурного наследия: «Монумент «Морякам революции», 18 июня 1918 г., 18 июня 1980 г., Краснодарский край, г. Новороссийск, 12 км Сухумского шоссе, «Монумент «Куб-визир», 18 июня 1918 г., 18 июня 1980 г., Краснодарский край, г. Новороссийск, 12 км Сухумского шоссе и «Монумент «Силуэты затопленных кораблей», 18 июня 1918 г., 18 июня 1980 г., Краснодарский край, г. Новороссийск, 12 км Сухумского шоссе, согласно приложению 2 к настоящему приказу.

3. Исключить из перечня выявленных объектов культурного наследия Краснодарского края выявленный объект культурного наследия «Ансамбль «В память затопленных кораблей Черноморского флота», 18 июня 1980 г., скульптор В.Е. Цигаль, архитекторы Я.Б. Белопольский, Р.Г. Кананин, В.И. Хавин: монумент «Морякам революции»; куб-визир; композиция «Силуэты затопленных кораблей», расположенный по адресу: Краснодарский край, г. Новороссийск, Сухумийское шоссе, 15-й км.

4. Отделу государственного учета объектов культурного наследия

управления государственной охраны объектов культурного наследия администрации Краснодарского края (Гончаров А.В.) обеспечить:

1) размещение (опубликование) настоящего приказа на сайте в информационно-телекоммуникационной сети «Интернет» admkrain.krasnodar.ru и на «Официальном интернет-портале правовой информации» (www.pravo.gov.ru);

2) направление в семидневный срок со дня принятия настоящего приказа его копии в Управление Министерства юстиции Российской Федерации по Краснодарскому краю;


3) направление в срок не более чем пять рабочих дней со дня принятия настоящего приказа его копии в филиал ППК «Роскадастр» по Краснодарскому краю;

4) направление в семидневный срок со дня принятия настоящего приказа его копии в администрацию муниципального образования городской округ город-герой Новороссийск Краснодарского края.

5. Контроль за выполнением настоящего приказа возложить на заместителя начальника управления государственной охраны объектов культурного наследия администрации Краснодарского края Муравенко Е.В.

6. Приказ вступает в силу на следующий день после его официального опубликования.

Исполняющий обязанности
начальника управления
государственной охраны
объектов культурного наследия
администрации Краснодарского края



А.В. Соловьев

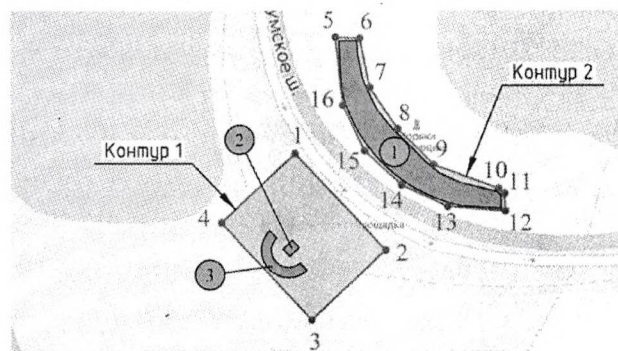
Приложение 1

УТВЕРЖДЕНЫ
приказом администрации
Краснодарского края
от 17.03.2026 № 303-кн








ГРАНИЦЫ

территории объекта культурного наследия регионального значения «Ансамбль в память затопленных кораблей Черноморского флота», 18 июня 1918 г., 18 июня 1980 г., Краснодарский край, г. Новороссийск, 12 км Сухумского шоссе, а также входящих в его состав объектов культурного наследия: «Монумент «Морякам революции», 18 июня 1918 г., 18 июня 1980 г., Краснодарский край, г. Новороссийск, 12 км Сухумского шоссе, «Монумент «Куб-визир», 18 июня 1918 г., 18 июня 1980 г., Краснодарский край, г. Новороссийск, 12 км Сухумского шоссе и «Монумент «Силуэты затопленных кораблей», 18 июня 1918 г., 18 июня 1980 г., Краснодарский край, г. Новороссийск, 12 км Сухумского шоссе

Карта (схема) границ территории объекта культурного наследия



Условные обозначения:

-  - Территория объекта культурного наследия регионального значения «Ансамбль в память затопленных кораблей Черноморского флота». 18 июня 1918 года, 18 июня 1980 года, скульптор В.Е. Цигаль, архитекторы Я.Б. Белопольский, Р.Г. Кананин, В.И. Хавин (Краснодарский край, г. Новороссийск, 12 км. Сухумского шоссе) и объектов культурного наследия в его составе;
-  1 - Обозначение характерной поворотной точки;
-  - Объект культурного наследия регионального значения «Ансамбль в память затопленных кораблей Черноморского флота», 18 июня 1918 года, 18 июня 1980 года, скульптор В.Е. Цигаль, архитекторы Я.Б. Белопольский, Р.Г. Кананин, В.И. Хавин (Краснодарский край, г. Новороссийск, 12 км. Сухумского шоссе);
Объекты культурного наследия регионального значения, входящие в состав ансамбля:
-  1 - «Монумент «Морякам революции», 18 июня 1918 года, 18 июня 1980 года (Краснодарский край, г. Новороссийск, 12 км. Сухумского шоссе);
-  2 - «Монумент «Куб-визир», 18 июня 1918 года, 18 июня 1980 года (Краснодарский край, г. Новороссийск, 12 км. Сухумского шоссе);
-  3 - «Монумент «Силуэты затопленных кораблей», 18 июня 1918 года, 18 июня 1980 года (Краснодарский край, г. Новороссийск, 12 км. Сухумского шоссе);
-  - Обозначение земельных участков, состоящих на кадастровом учете.

**Перечень координат поворотных (характерных) точек
границ территории объекта культурного наследия**

Обозначение характерных точек границ	Координаты характерных точек в системе МСК-23	
	X	Y
Контур 1		
1	439779.69	1290870.79
2	439751.25	1290897.47
3	439730.81	1290875.68
4	439759.24	1290849.00
1	439779.69	1290870.79
Контур 2		
5	439814.46	1290882.85
6	439814.15	1290890.05
7	439799.48	1290892.87
8	439787.08	1290901.11
9	439776.44	1290911.66
10	439769.31	1290930.64
11	439767.83	1290932.39
12	439762.66	1290932.62
13	439764.03	1290915.69
14	439770.4	1290902.18
15	439780.56	1290891.26
16	439794.07	1290884.92
5	439814.46	1290882.85

Исполняющий обязанности
начальника управления
государственной охраны
объектов культурного наследия
администрации Краснодарского края



А.В. Соловьев

УТВЕРЖДЕН

приказом администрации

Краснодарского края

от 17.03.2026 № 103-кн

РЕЖИМ

использования территории объекта культурного наследия регионального значения «Ансамбль в память затопленных кораблей Черноморского флота», 18 июня 1918 г., 18 июня 1980 г., Краснодарский край, г. Новороссийск, 12 км Сухумского шоссе, а также входящих в его состав объектов культурного наследия: «Монумент «Морякам революции», 18 июня 1918 г., 18 июня 1980 г., Краснодарский край, г. Новороссийск, 12 км Сухумского шоссе, «Монумент «Куб-визир», 18 июня 1918 г., 18 июня 1980 г., Краснодарский край, г. Новороссийск, 12 км Сухумского шоссе и «Монумент «Силуэты затопленных кораблей», 18 июня 1918 г., 18 июня 1980 г., Краснодарский край, г. Новороссийск, 12 км Сухумского шоссе

В соответствии со ст. 5.1, 40, 44 Федерального закона от 25.06.2002 № 73-ФЗ «Об объектах культурного наследия (памятниках истории и культуры) народов Российской Федерации», с учетом характеристик объекта определен режим использования земельного участка «Реставрация и приспособление к современному использованию».

Разрешается:

ведение хозяйственной деятельности, не противоречащей требованиям обеспечения сохранности объекта культурного наследия и позволяющей обеспечить функционирование объекта культурного наследия в современных условиях;

сохранение объекта культурного наследия или его отдельных элементов;

сохранение историко-градостроительной или природной среды объекта культурного наследия.

Запрещается:

строительство объектов капитального строительства;

увеличение объемно-пространственных характеристик, существующих на территории памятника, объектов капитального строительства;

проведение земляных, строительных, мелиоративных и иных работ, за исключением работ по сохранению объекта культурного наследия или его

отдельных элементов, сохранению историко-градостроительной или природной среды объекта культурного наследия.

Исполняющий обязанности
начальника управления
государственной охраны
объектов культурного наследия
администрации Краснодарского края



А.В. Соловьев