



АДМИНИСТРАЦИЯ КРАСНОДАРСКОГО КРАЯ
ПРИКАЗ

от 17.03.2026

г. Краснодар

№ 313-кн

**Об утверждении границ и режима использования территории
объекта культурного наследия федерального значения
«Курганная группа «Александровская 1» (2 насыпи)», эпоха бронзы –
позднее средневековье, Краснодарский край, Каневской район,
ст-ца Александровская, 1,2 км к западо–северо–западу
от центра станицы**

В соответствии со статьями 3.1, 5.1, 9.1, 33 Федерального закона от 25 июня 2002 г. № 73-ФЗ «Об объектах культурного наследия (памятниках истории и культуры) народов Российской Федерации», статьей 3 Закона Краснодарского края от 23 июля 2015 г. № 3223-КЗ «Об объектах культурного наследия (памятниках истории и культуры) народов Российской Федерации, расположенных на территории Краснодарского края», приказом Министерства культуры Российской Федерации от 04 июня 2015 г. № 1745 «Об утверждении требований к составлению проектов границ территорий объектов культурного наследия», пунктом 2.3 Положения об управлении государственной охраны объектов культурного наследия администрации Краснодарского края, утвержденного постановлением главы администрации (губернатора) Краснодарского края от 08 декабря 2016 г. № 1000 «Об управлении государственной охраны объектов культурного наследия администрации Краснодарского края», п р и к а з ы в а ю:

1. Утвердить:

1) границы территории объекта культурного наследия федерального значения «Курганная группа «Александровская 1» (2 насыпи)», эпоха бронзы – позднее средневековье, Краснодарский край, Каневской район, ст-ца Александровская, 1,2 км к западо–северо–западу от центра станицы, согласно приложению 1 к настоящему приказу;

2) режим использования территории объекта культурного наследия федерального значения «Курганная группа «Александровская 1» (2 насыпи)», эпоха бронзы – позднее средневековье, Краснодарский край,

Каневской район, ст-ца Александровская, 1,2 км к западо-северо-западу от центра станицы, согласно приложению 2 к настоящему приказу.

2. Отделу государственного учета объектов культурного наследия управления государственной охраны объектов культурного наследия администрации Краснодарского края (Гончаров А.В.) обеспечить:

1) размещение (опубликование) настоящего приказа на сайте в информационно-телекоммуникационной сети «Интернет» admkrai.krasnodar.ru и на «Официальном интернет-портале правовой информации» (www.pravo.gov.ru);

2) направление в семидневный срок со дня принятия настоящего приказа его копии в Управление Министерства юстиции Российской Федерации по Краснодарскому краю;

3) направление в срок не более чем пять рабочих дней со дня принятия настоящего приказа его копии в филиал ППК «Роскадастр» по Краснодарскому краю;

4) направление в семидневный срок со дня принятия настоящего приказа его копии в администрацию муниципального образования Каневской муниципальный район Краснодарского края.

3. Контроль за выполнением настоящего приказа возложить на заместителя начальника управления государственной охраны объектов культурного наследия администрации Краснодарского края Муравенко Е.В.

4. Приказ вступает в силу на следующий день после его официального опубликования.

Исполняющий обязанности начальника
управления государственной охраны
объектов культурного наследия
администрации Краснодарского края

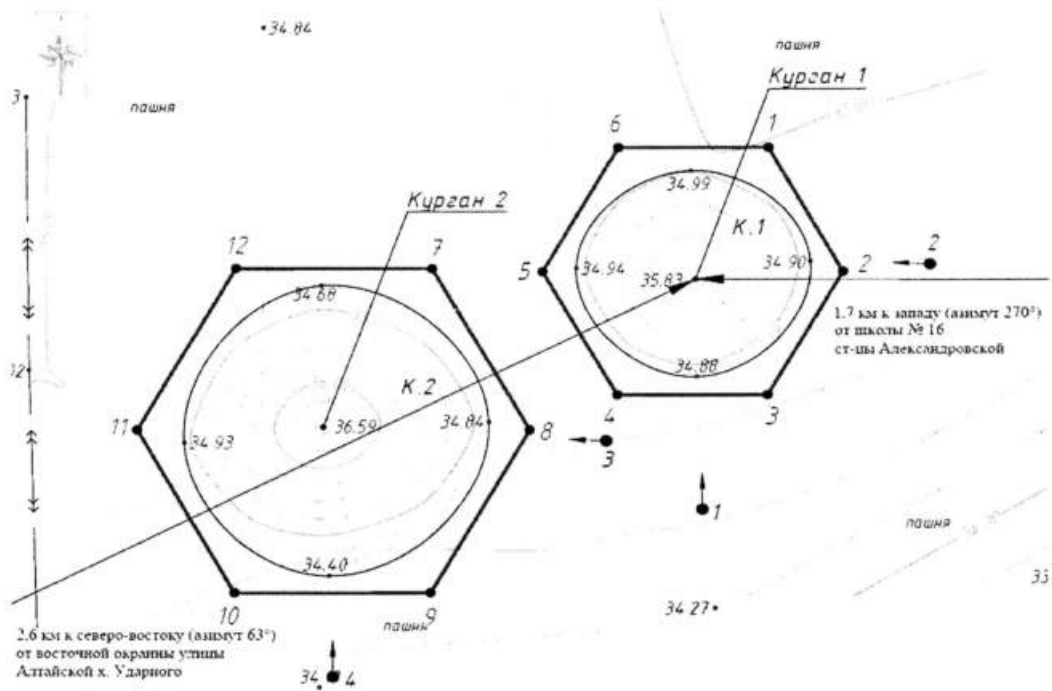
А.В. Соловьев

Приложение 1






УТВЕРЖДЕНЫ
приказом администрации
Краснодарского края
от 17.03.2026 № 313-КН

ГРАНИЦЫ
территории объекта культурного наследия федерального значения
«Курганная группа «Александровская 1» (2 насыпи)», эпоха бронзы –
позднее средневековье, Краснодарский край, Каневской район,
ст-ца Александровская, 1,2 км к западо-северо-западу
от центра станицы

Карта (схема) границ территории объекта культурного наследия



УСЛОВНЫЕ ОБОЗНАЧЕНИЯ

-  горизонтали
-  пола кургана
-  граница территории объекта культурного наследия
-  поворотная точка и ее номер
-  точка фотофиксации

Перечень координат характерных (поворотных) точек границ территории
объекта культурного наследия

№	Координаты характерных точек во Всемирной геодезической системе координат (WGS-84)		Координаты характерных точек в местной системе координат (МСК-23)	
	СШ	ВД	X	Y
Курган 1				
1	46.218028076	39.053438017	609921.33	1382680.96
2	46.217715076	39.053690302	609886.80	1382700.90
3	46.217406921	39.053425953	609852.28	1382680.96
4	46.217411755	39.052909320	609852.28	1382641.09
5	46.217724744	39.052657032	609886.80	1382621.16
6	46.218032910	39.052921379	609921.33	1382641.09
1	46.218028076	39.053438017	609921.33	1382680.96
Курган 2				
7	46.217736575	39.052276914	609887.72	1382591.81
8	46.217326865	39.052607163	609842.53	1382617.91
9	46.216923479	39.052261139	609797.33	1382591.81
10	46.216929799	39.051584871	609797.33	1382539.62
11	46.217339505	39.051254616	609842.53	1382513.53
12	46.217742895	39.051600636	609887.72	1382539.62
7	46.217736575	39.052276914	609887.72	1382591.81

Исполняющий обязанности начальника
управления государственной охраны
объектов культурного наследия
администрации Краснодарского края



А.В. Соловьев

Приложение 2

УТВЕРЖДЕН
приказом администрации
Краснодарского края
от 17.03.2026 № 313-кн

РЕЖИМ

использования территории объекта культурного наследия федерального значения «Курганная группа «Александровская 1» (2 насыпи)», эпоха бронзы – позднее средневековье, Краснодарский край, Каневской район, ст-ца Александровская, 1,2 км к западо-северо-западу от центра станицы

На территории объекта культурного наследия запрещается строительство объектов капитального строительства и увеличение объемно-пространственных характеристик существующих на территории объекта культурного наследия объектов капитального строительства, проведение земляных, строительных, мелиоративных и иных работ, за исключением работ по сохранению объекта культурного наследия или его отдельных элементов, сохранению историко-градостроительной или природной среды объекта культурного наследия.

На территории объекта культурного наследия разрешается ведение хозяйственной деятельности, не противоречащей требованиям обеспечения сохранности объекта культурного наследия и позволяющей обеспечить функционирование объекта культурного наследия в современных условиях.

Границы территории объекта культурного наследия могут быть откорректированы по результатам археологических полевых работ.

Исполняющий обязанности начальника
управления государственной охраны
объектов культурного наследия
администрации Краснодарского края

А.В. Соловьев