



АДМИНИСТРАЦИЯ КРАСНОДАРСКОГО КРАЯ
ПРИКАЗ

от 27.02.2026

г. Краснодар

№ 205-кн

**Об утверждении границ и режима использования территории
объекта культурного наследия федерального значения
«Курганная группа «Николенская 13» (2 насыпи)», эпоха бронзы –
позднее средневековье, Краснодарский край, Гулькевичский район,
с. Николенское, 1,5 км к югу от юго–восточного угла села**

В соответствии со статьями 3.1, 5.1, 9.1, 33 Федерального закона от 25 июня 2002 г. № 73-ФЗ «Об объектах культурного наследия (памятниках истории и культуры) народов Российской Федерации», статьей 3 Закона Краснодарского края от 23 июля 2015 г. № 3223-КЗ «Об объектах культурного наследия (памятниках истории и культуры) народов Российской Федерации, расположенных на территории Краснодарского края», приказом Министерства культуры Российской Федерации от 04 июня 2015 г. № 1745 «Об утверждении требований к составлению проектов границ территорий объектов культурного наследия», пунктом 2.3 Положения об управлении государственной охраны объектов культурного наследия администрации Краснодарского края, утвержденного постановлением главы администрации (губернатора) Краснодарского края от 08 декабря 2016 г. № 1000 «Об управлении государственной охраны объектов культурного наследия администрации Краснодарского края», п р и к а з ы в а ю:

1. Утвердить:

1) границы территории объекта культурного наследия федерального значения «Курганная группа «Николенская 13» (2 насыпи)», эпоха бронзы – позднее средневековье, Краснодарский край, Гулькевичский район, с. Николенское, 1,5 км к югу от юго–восточного угла села, согласно приложению 1 к настоящему приказу;

2) режим использования территории объекта культурного наследия федерального значения «Курганная группа «Николенская 13» (2 насыпи)», эпоха бронзы – позднее средневековье, Краснодарский край, Гулькевичский район, с. Николенское, 1,5 км к югу от юго–восточного угла села, согласно приложению 2 к настоящему приказу.

2. Отделу государственного учета объектов культурного наследия управления государственной охраны объектов культурного наследия администрации Краснодарского края (Гончаров А.В.) обеспечить:

1) размещение (опубликование) настоящего приказа на сайте в информационно-телекоммуникационной сети «Интернет» admkrain.krasnodar.ru и на «Официальном интернет-портале правовой информации» (www.pravo.gov.ru);

2) направление в семидневный срок со дня принятия настоящего приказа его копии в Управление Министерства юстиции Российской Федерации по Краснодарскому краю;

3) направление в срок не более чем пять рабочих дней со дня принятия настоящего приказа его копии в филиал ППК «Роскадастр» по Краснодарскому краю;

4) направление в семидневный срок со дня принятия настоящего приказа его копии в администрацию муниципального образования Гулькевичский муниципальный район Краснодарского края.

3. Контроль за выполнением настоящего приказа оставляю за собой.

4. Приказ вступает в силу на следующий день после его официального опубликования.

Исполняющий обязанности начальника
управления государственной охраны
объектов культурного наследия
администрации Краснодарского края



А.В. Соловьев

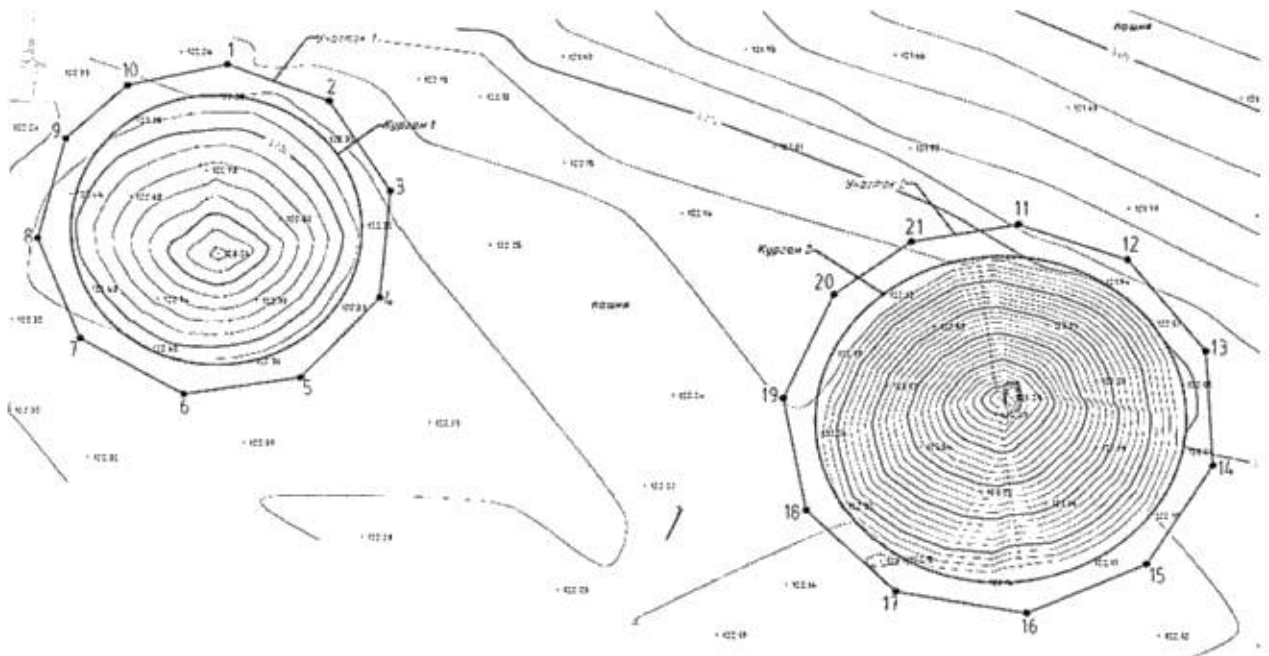
Приложение 1

УТВЕРЖДЕНЫ
приказом администрации
Краснодарского края
от 27.02.2026 № 205-КН




ГРАНИЦЫ

**территории объекта культурного наследия федерального значения
«Курганная группа «Николенская 13» (2 насыпи)», эпоха бронзы –
позднее средневековье, Краснодарский край, Гулькевичский район,
с. Николенское, 1,5 км к югу от юго-восточного угла села**

Карта (схема) границ территории объекта культурного наследия



Условные обозначения

-  граница насыпи кургана
-  граница территории ОКН
-  1 поворотная точка границы территории ОКН и ее номер

Перечень координат характерных (поворотных) точек границ территории
объекта культурного наследия

№	Координаты характерных точек во Всемирной геодезической системе координат (WGS-84)		Координаты характерных точек в местной системе координат (МСК-23)	
	N	E	X	Y
Участок 1				
1	45.228349688	40.584372098	499438.72	2268778.01
2	45.228277328	40.584644191	499430.57	2268799.34
3	45.228099573	40.584808704	499410.75	2268812.16
4	45.227891581	40.584782481	499387.65	2268809.99
5	45.227735396	40.584573122	499370.37	2268793.46
6	45.227701130	40.584261049	499366.68	2268768.93
7	45.227809646	40.583983239	499378.85	2268747.18
8	45.228003599	40.583867591	499400.45	2268738.20
9	45.228199167	40.583940987	499422.16	2268744.07
10	45.228307127	40.584106049	499434.09	2268757.09
1	45.228349688	40.584372098	499438.72	2268778.01
Участок 2				
11	45.228040299	40.586483200	499403.52	2268943.63
12	45.227972385	40.586774894	499395.86	2268966.50
13	45.227793723	40.586985247	499375.92	2268982.93
14	45.227568335	40.587005835	499350.86	2268984.42
15	45.227373799	40.586830679	499329.31	2268970.56
16	45.227276657	40.586512754	499318.64	2268945.54
17	45.227318274	40.586164071	499323.40	2268918.18
18	45.227477406	40.585923885	499341.18	2268899.40
19	45.227699289	40.585861003	499365.86	2268894.58
20	45.227902823	40.585993488	499388.43	2268905.10
21	45.228006019	40.586198312	499399.82	2268921.24
11	45.228040299	40.586483200	499403.52	2268943.63

Исполняющий обязанности начальника
управления государственной охраны
объектов культурного наследия
администрации Краснодарского края



А.В. Соловьев

Приложение 2

УТВЕРЖДЕН
приказом администрации
Краснодарского края
от 27.02.2026 № 205-кк

РЕЖИМ
использования территории объекта культурного наследия федерального
значения «Курганная группа «Николенская 13» (2 насыпи)»,
эпоха бронзы – позднее средневековье, Краснодарский край,
Гулькевичский район, с. Николенское, 1,5 км к югу
от юго-восточного угла села

На территории объекта культурного наследия запрещается строительство объектов капитального строительства и увеличение объемно-пространственных характеристик существующих на территории объекта культурного наследия объектов капитального строительства, проведение земляных, строительных, мелиоративных и иных работ, за исключением работ по сохранению объекта культурного наследия или его отдельных элементов, сохранению историко-градостроительной или природной среды объекта культурного наследия.

На территории объекта культурного наследия разрешается ведение хозяйственной деятельности, не противоречащей требованиям обеспечения сохранности объекта культурного наследия и позволяющей обеспечить функционирование объекта культурного наследия в современных условиях.

Границы территории объекта культурного наследия могут быть откорректированы по результатам археологических полевых работ.

Исполняющий обязанности начальника
управления государственной охраны
объектов культурного наследия
администрации Краснодарского края



А.В. Соловьев