



АДМИНИСТРАЦИЯ КРАСНОДАРСКОГО КРАЯ
ПРИКАЗ

от 05.02.2026

г. Краснодар

№ 83-КН

Об утверждении границ и режима использования территории объекта культурного наследия федерального значения «Курганная группа «Холмский 22» (3 насыпи)», III тыс. до н.э. – XVI в. н.э., Краснодарский край, Абинский район, ст-ца Холмская, 2,5 км к северо-востоку от станицы, 0,5 км к югу от железной дороги

В соответствии со статьями 3.1, 5.1, 9.1, 33 Федерального закона от 25 июня 2002 г. № 73-ФЗ «Об объектах культурного наследия (памятниках истории и культуры) народов Российской Федерации», статьей 3 Закона Краснодарского края от 23 июля 2015 г. № 3223-КЗ «Об объектах культурного наследия (памятниках истории и культуры) народов Российской Федерации, расположенных на территории Краснодарского края», приказом Министерства культуры Российской Федерации от 4 июня 2015 г. № 1745 «Об утверждении требований к составлению проектов границ территорий объектов культурного наследия», пунктом 2.3 Положения об управлении государственной охраны объектов культурного наследия администрации Краснодарского края, утвержденного постановлением главы администрации (губернатора) Краснодарского края от 8 декабря 2016 г. № 1000 «Об управлении государственной охраны объектов культурного наследия администрации Краснодарского края», п р и к а з ы в а ю:

1. Утвердить:

1) границы территории объекта культурного наследия федерального значения «Курганная группа «Холмский 22» (3 насыпи)», III тыс. до н.э. – XVI в. н.э., Краснодарский край, Абинский район, ст-ца Холмская, 2,5 км к северо-востоку от станицы, 0,5 км к югу от железной дороги, согласно приложению 1 к настоящему приказу;

2) режим использования территории объекта культурного наследия федерального значения «Курганная группа «Холмский 22» (3 насыпи)», III тыс. до н.э. – XVI в. н.э., Краснодарский край, Абинский район, ст-ца Холмская, 2,5 км к северо-востоку от станицы, 0,5 км к югу от железной дороги, согласно приложению 2 к настоящему приказу.

2. Отделу государственного учета объектов культурного наследия управления государственной охраны объектов культурного наследия администрации Краснодарского края (Гончаров А.В.) обеспечить:

1) размещение (опубликование) настоящего приказа на сайте в информационно-телекоммуникационной сети «Интернет» admkrai.krasnodar.ru и на «Официальном интернет-портале правовой информации» (www.pravo.gov.ru);

2) направление в семидневный срок со дня принятия настоящего приказа его копии в Управление Министерства юстиции Российской Федерации по Краснодарскому краю;

3) направление в срок не более чем пять рабочих дней со дня принятия настоящего приказа его копии в филиал ППК «Роскадастр» по Краснодарскому краю;

4) направление в семидневный срок со дня принятия настоящего приказа его копии в администрацию муниципального образования Абинский муниципальный район Краснодарского края.

3. Контроль за выполнением настоящего приказа оставляю за собой.

4. Приказ вступает в силу на следующий день после его официального опубликования.

Заместитель начальника
управления государственной охраны
объектов культурного наследия
администрации Краснодарского края



С.В. Онищенко

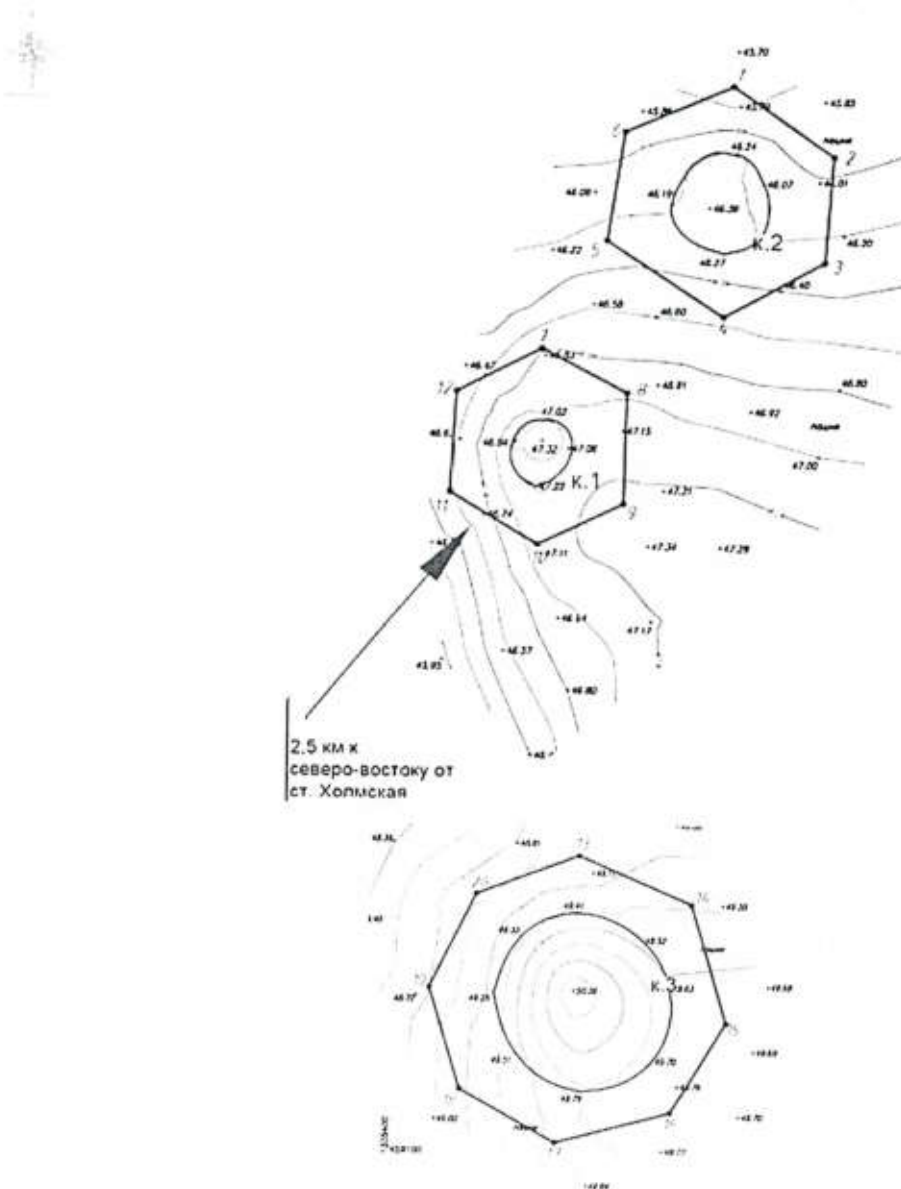
Приложение 1

УТВЕРЖДЕНЫ
приказом администрации
Краснодарского края
от 05.02.2026 № 83-кн






ГРАНИЦЫ

территории объекта культурного наследия федерального значения
«Курганная группа «Холмский 22» (3 насыпи)», III тыс. до н.э. –
XVI в. н.э., Краснодарский край, Абинский район, ст-ца Холмская,
2,5 км к северо-востоку от станицы, 0,5 км к югу от железной дороги

Карта (схема) границ территории объекта культурного наследия



УСЛОВНЫЕ ОБОЗНАЧЕНИЯ

	горизонтали
	пола кургана
	граница территории объекта культурного наследия
	поворотная точка и ее номер
	точка фотофиксации

Перечень координат характерных (поворотных) точек границ территории
объекта культурного наследия

№ точки	WGS-84		МСК 23 (Зона 1)	
	СШ	ВД	X	Y
Участок №1				
1	44.868917148	38.428923198	459517.86	1335326.33
2	44.868728575	38.429283014	459497.06	1335354.88
3	44.868441376	38.429251314	459465.13	1335352.55
4	44.868294509	38.42888499	459448.65	1335323.69
5	44.86850185	38.428465594	459471.51	1335290.42
6	44.868796299	38.428530499	459504.26	1335295.37
1	44.868917148	38.428923198	459517.86	1335326.33
Участок №2				
7	44.86821004	38.428231275	459438.98	1335272.08
8	44.868090063	38.428538598	459425.78	1335296.44
9	44.867794681	38.428528477	459392.95	1335295.82
10	44.867685295	38.428218757	459380.66	1335271.41
11	44.86782736	38.427900597	459396.31	1335246.18
12	44.86809462	38.427922772	459426.02	1335247.77
7	44.86821004	38.428231275	459438.98	1335272.08

Участок №3				
13	44.866113329	38.430642557	459207.02	1335463.92
14	44.865954661	38.431131013	459189.60	1335502.62
15	44.865572618	38.431282929	459147.21	1335514.86
16	44.865285959	38.431044599	459115.25	1335496.20
17	44.865190914	38.430544315	459104.47	1335456.72
18	44.865363068	38.430127206	459123.42	1335423.65
19	44.865686106	38.429991276	459159.26	1335412.71
20	44.865989455	38.430196327	459193.06	1335428.73
13	44.866113329	38.430642557	459207.02	1335463.92

Заместитель начальника
управления государственной охраны
объектов культурного наследия
администрации Краснодарского края



С.В. Онищенко

Приложение 2

УТВЕРЖДЕН
приказом администрации
Краснодарского края
от 05.02.2026 № 83-кн

РЕЖИМ

**использования территории объекта культурного наследия федерального значения «Курганная группа «Холмский 22» (3 насыпи)»,
III тыс. до н.э. – XVI в. н.э., Краснодарский край, Абинский район,
ст-ца Холмская, 2,5 км к северо-востоку от станицы,
0,5 км к югу от железной дороги**

На территории объекта культурного наследия запрещается строительство объектов капитального строительства и увеличение объемно-пространственных характеристик существующих на территории объекта культурного наследия объектов капитального строительства, проведение земляных, строительных, мелиоративных и иных работ, за исключением работ по сохранению объекта культурного наследия или его отдельных элементов, сохранению историко-градостроительной или природной среды объекта культурного наследия.

На территории объекта культурного наследия разрешается ведение хозяйственной деятельности, не противоречащей требованиям обеспечения сохранности объекта культурного наследия и позволяющей обеспечить функционирование объекта культурного наследия в современных условиях.

Границы территории объекта культурного наследия могут быть откорректированы по результатам археологических полевых работ.

Заместитель начальника
управления государственной охраны
объектов культурного наследия
администрации Краснодарского края



С.В. Онищенко