



АДМИНИСТРАЦИЯ КРАСНОДАРСКОГО КРАЯ
ПРИКАЗ

от 05.02.2026

г. Краснодар

№ 76-КН

**Об утверждении границ и режима использования территории
объекта культурного наследия федерального значения
«Курганная группа «Холмский 4» (3 насыпи)»,
III тыс. до н.э. – XVI в. н.э., Краснодарский край, Абинский район,
ст-ца Холмская, 1,5 км к северу от станицы, 0,2 км к востоку
от дороги в х. Краснооктябрьский**

В соответствии со статьями 3.1, 5.1, 9.1, 33 Федерального закона от 25 июня 2002 г. № 73-ФЗ «Об объектах культурного наследия (памятниках истории и культуры) народов Российской Федерации», статьей 3 Закона Краснодарского края от 23 июля 2015 г. № 3223-КЗ «Об объектах культурного наследия (памятниках истории и культуры) народов Российской Федерации, расположенных на территории Краснодарского края», приказом Министерства культуры Российской Федерации от 4 июня 2015 г. № 1745 «Об утверждении требований к составлению проектов границ территорий объектов культурного наследия», пунктом 2.3 Положения об управлении государственной охраны объектов культурного наследия администрации Краснодарского края, утвержденного постановлением главы администрации (губернатора) Краснодарского края от 8 декабря 2016 г. № 1000 «Об управлении государственной охраны объектов культурного наследия администрации Краснодарского края», п р и к а з ы в а ю:

1. Утвердить:

1) границы территории объекта культурного наследия федерального значения «Курганная группа «Холмский 4» (3 насыпи)», III тыс. до н.э. – XVI в. н.э., Краснодарский край, Абинский район, ст-ца Холмская, 1,5 км к северу от станицы, 0,2 км к востоку от дороги в х. Краснооктябрьский, согласно приложению 1 к настоящему приказу;

2) режим использования территории объекта культурного наследия федерального значения «Курганная группа «Холмский 4» (3 насыпи)», III тыс. до н.э. – XVI в. н.э., Краснодарский край, Абинский район,

ст-ца Холмская, 1,5 км к северу от станицы, 0,2 км к востоку от дороги в х. Краснооктябрьский, согласно приложению 2 к настоящему приказу.

2. Отделу государственного учета объектов культурного наследия управления государственной охраны объектов культурного наследия администрации Краснодарского края (Гончаров А.В.) обеспечить:

1) размещение (опубликование) настоящего приказа на сайте в информационно-телекоммуникационной сети «Интернет» admkrain.krasnodar.ru и на «Официальном интернет-портале правовой информации» (www.pravo.gov.ru);

2) направление в семидневный срок со дня принятия настоящего приказа его копии в Управление Министерства юстиции Российской Федерации по Краснодарскому краю;

3) направление в срок не более чем пять рабочих дней со дня принятия настоящего приказа его копии в филиал ППК «Роскадастр» по Краснодарскому краю;

4) направление в семидневный срок со дня принятия настоящего приказа его копии в администрацию муниципального образования Абинский муниципальный район Краснодарского края.

3. Контроль за выполнением настоящего приказа оставляю за собой.

4. Приказ вступает в силу на следующий день после его официального опубликования.

Заместитель начальника
управления государственной охраны
объектов культурного наследия
администрации Краснодарского края



С.В. Онищенко

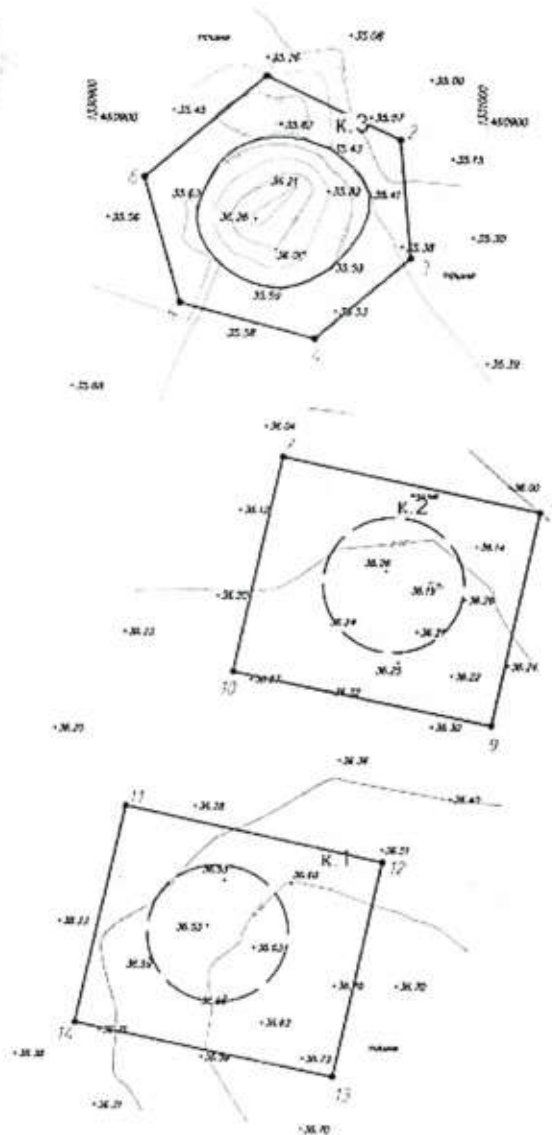
Приложение 1

УТВЕРЖДЕНЫ
приказом администрации
Краснодарского края
от 05.02.2026 № 76-КК






ГРАНИЦЫ

территории объекта культурного наследия федерального значения
«Курганная группа «Холмский 4» (3 насыпи)», III тыс. до н.э. –
XVI в. н.э., Краснодарский край, Абинский район, ст-ца Холмская,
1,5 км к северу от станицы, 0,2 км к востоку
от дороги в х. Краснооктябрьский

Карта (схема) границ территории объекта культурного наследия



УСЛОВНЫЕ ОБОЗНАЧЕНИЯ

	горизонтали
	пола кургана
	граница территории объекта культурного наследия
	поворотная точка и ее номер
	точка фотофиксации

Перечень координат характерных (поворотных) точек границ территории объекта культурного наследия

№ точки	WGS-84		МСК 23 (Зона 1)	
	СШ	ВД	X	Y
Участок №1				
1	44.881674833	38.373545152	460913.11	1330943.19
2	44.881522173	38.373980145	460896.31	1330977.64
3	44.881236256	38.374016309	460864.55	1330980.65
4	44.881040601	38.373708315	460842.69	1330956.42
5	44.881125606	38.373269324	460851.97	1330921.69
6	44.881429532	38.373150377	460885.70	1330912.13
1	44.881674833	38.373545152	460913.11	1330943.19
Участок №2				
7	44.879097934	38.373544073	460626.74	1330944.48
8	44.878951429	38.374468124	460610.81	1331017.57
9	44.878381767	38.374300498	460547.44	1331004.63
10	44.878520728	38.373371722	460562.53	1330931.17
7	44.879097934	38.373544073	460626.74	1330944.48
Участок №3				
11	44.878153361	38.372990194	460521.56	1330901.22
12	44.87800686	38.373914232	460505.63	1330974.31
13	44.877437107	38.373746613	460442.25	1330961.37
14	44.877576154	38.372817852	460457.35	1330887.91
11	44.878153361	38.372990194	460521.56	1330901.22

Заместитель начальника
управления государственной охраны
объектов культурного наследия
администрации Краснодарского края



С.В. Онищенко

Приложение 2

УТВЕРЖДЕН
приказом администрации
Краснодарского края
от 05.02.2026 № 76-кк

РЕЖИМ

использования территории объекта культурного наследия федерального значения «Курганная группа «Холмский 4» (3 насыпи)», III тыс. до н.э. – XVI в. н.э., Краснодарский край, Абинский район, ст-ца Холмская, 1,5 км к северу от станицы, 0,2 км к востоку от дороги в х. Краснооктябрьский

На территории объекта культурного наследия запрещается строительство объектов капитального строительства и увеличение объемно-пространственных характеристик существующих на территории объекта культурного наследия объектов капитального строительства, проведение земляных, строительных, мелиоративных и иных работ, за исключением работ по сохранению объекта культурного наследия или его отдельных элементов, сохранению историко-градостроительной или природной среды объекта культурного наследия.

На территории объекта культурного наследия разрешается ведение хозяйственной деятельности, не противоречащей требованиям обеспечения сохранности объекта культурного наследия и позволяющей обеспечить функционирование объекта культурного наследия в современных условиях.

Границы территории объекта культурного наследия могут быть откорректированы по результатам археологических полевых работ.

Заместитель начальника
управления государственной охраны
объектов культурного наследия
администрации Краснодарского края



С.В. Онищенко