



**АДМИНИСТРАЦИЯ КРАСНОДАРСКОГО КРАЯ**  
**ПРИКАЗ**

от 21.10.2025

г. Краснодар

№ 7339-КК

**Об утверждении границ и режима использования территории  
объекта культурного наследия федерального значения  
«Курган», эпоха бронзы – позднее средневековье, Краснодарский край,  
Выселковский район, ст–ца Новогражданская,  
0,6 км к западу от станицы**

В соответствии со статьями 3.1, 5.1, 9.1, 33 Федерального закона от 25 июня 2002 г. № 73-ФЗ «Об объектах культурного наследия (памятниках истории и культуры) народов Российской Федерации», статьей 3 Закона Краснодарского края от 23 июля 2015 г. № 3223-КЗ «Об объектах культурного наследия (памятниках истории и культуры) народов Российской Федерации, расположенных на территории Краснодарского края», приказом Министерства культуры Российской Федерации от 4 июня 2015 г. № 1745 «Об утверждении требований к составлению проектов границ территорий объектов культурного наследия», пунктом 2.3 Положения об управлении государственной охраны объектов культурного наследия администрации Краснодарского края, утвержденного постановлением главы администрации (губернатора) Краснодарского края от 8 декабря 2016 г. № 1000 «Об управлении государственной охраны объектов культурного наследия администрации Краснодарского края», п р и к а з ы в а ю:

1. Утвердить:

- 1) границы территории объекта культурного наследия федерального значения «Курган», эпоха бронзы – позднее средневековье, Краснодарский край, Выселковский район, ст–ца Новогражданская, 0,6 км к западу от станицы, согласно приложению 1 к настоящему приказу;
- 2) режим использования территории объекта культурного наследия федерального значения «Курган», эпоха бронзы – позднее средневековье, Краснодарский край, Выселковский район, ст–ца Новогражданская, 0,6 км к западу от станицы, согласно приложению 2 к настоящему приказу.

2. Отделу государственного учета объектов культурного наследия управления государственной охраны объектов культурного наследия

администрации Краснодарского края (Гончаров А.В.) обеспечить:

1) размещение (опубликование) настоящего приказа на сайте в информационно-телекоммуникационной сети «Интернет» [admkrain.krasnodar.ru](http://admkrain.krasnodar.ru) и на «Официальном интернет-портале правовой информации» ([www.pravo.gov.ru](http://www.pravo.gov.ru));

2) направление в семидневный срок со дня принятия настоящего приказа его копии в Управление Министерства юстиции Российской Федерации по Краснодарскому краю;

3) направление в срок не более чем пять рабочих дней со дня принятия настоящего приказа его копии в филиал ППК «Роскадастр» по Краснодарскому краю;

4) направление в семидневный срок со дня принятия настоящего приказа его копии в администрацию муниципального образования Выселковский район.

3. Контроль за выполнением настоящего приказа оставляю за собой.

4. Приказ вступает в силу на следующий день после его официального опубликования.

Начальник управления  
государственной охраны  
объектов культурного наследия  
администрации Краснодарского края

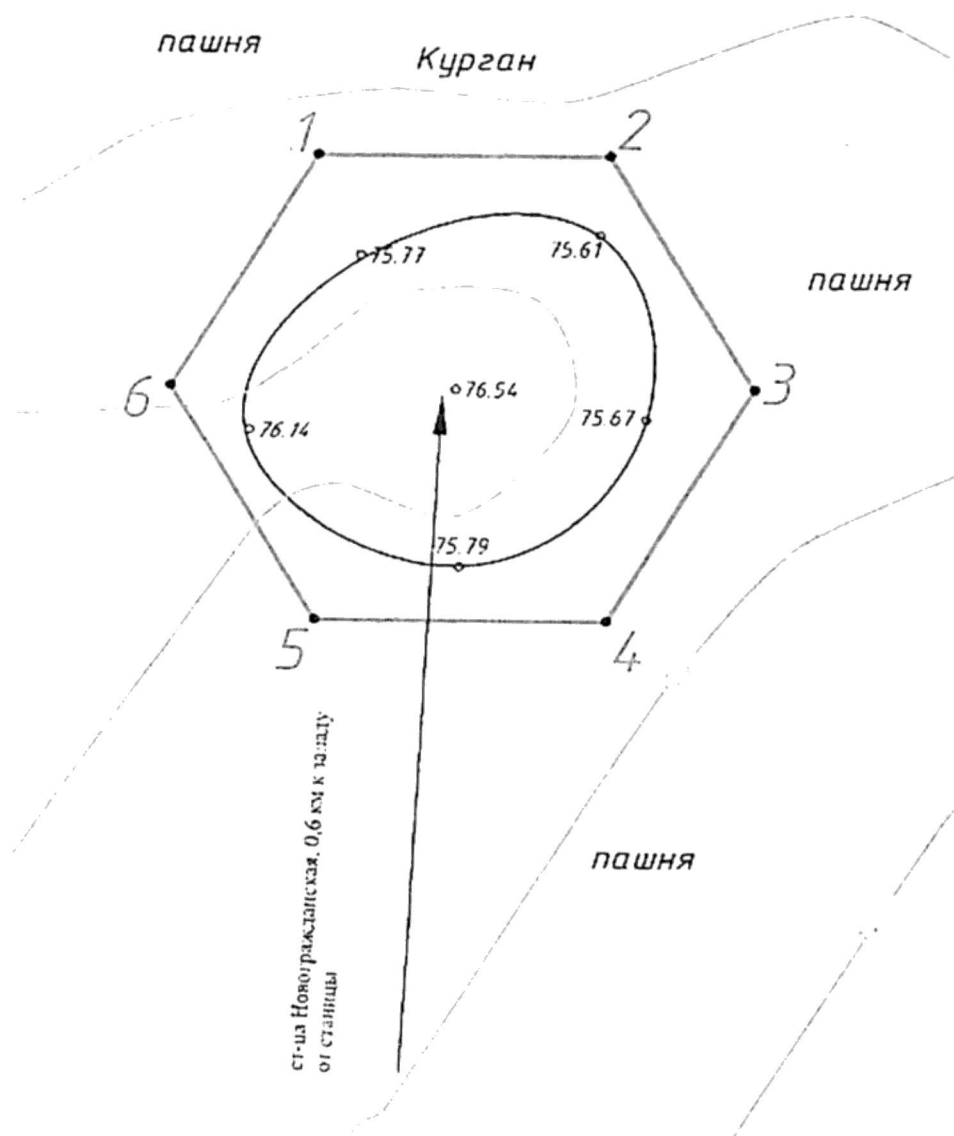


Г.Г. Давыденко






УТВЕРЖДЕНЫ  
приказом администрации  
Краснодарского края  
от 21.10.2025 № 1339-КН

**ГРАНИЦЫ**  
территории объекта культурного наследия федерального значения  
«Курган», эпоха бронзы – позднее средневековье, Краснодарский край,  
Выселковский район, ст-ца Новогражданская,  
0,6 км к западу от станции

Карта (схема) границ территории объекта культурного наследия



## УСЛОВНЫЕ ОБОЗНАЧЕНИЯ

	горизонтали
	пола кургана
	граница территории объекта культурного наследия
	поворотная точка и ее номер
	точка фотофиксации

Перечень координат характерных (поворотных) точек границ территории  
объекта культурного наследия

№	Координаты характерных точек во Всемирной геодезической системе координат (WGS-84)		Координаты характерных точек в местной системе координат (МСК-23)	
	СШ	ВД	X	Y
1	45.570804359	39.990579225	537901.17	2222615.42
2	45.570808059	39.991004871	537901.17	2222648.65
3	45.570551010	39.991222248	537872.39	2222665.26
4	45.570290263	39.991013993	537843.61	2222648.65
5	45.570286563	39.990588350	537843.61	2222615.42
6	45.570543611	39.990370959	537872.39	2222598.80
1	45.570804359	39.990579225	537901.17	2222615.42

Начальник управления  
государственной охраны  
объектов культурного наследия  
администрации Краснодарского края



Г.Г. Давыденко

Приложение 2

УТВЕРЖДЕН  
приказом администрации  
Краснодарского края  
от 21.10.2025 № 7339-КН

**РЕЖИМ  
использования территории объекта культурного наследия федерального  
значения «Курган», эпоха бронзы – позднее средневековье,  
Краснодарский край, Выселковский район, ст-ца Новогражданская,  
0,6 км к западу от станицы**

На территории объекта культурного наследия запрещается строительство объектов капитального строительства и увеличение объемно-пространственных характеристик существующих на территории объекта культурного наследия объектов капитального строительства, проведение земляных, строительных, мелиоративных и иных работ, за исключением работ по сохранению объекта культурного наследия или его отдельных элементов, сохранению историко-градостроительной или природной среды объекта культурного наследия.

На территории объекта культурного наследия разрешается ведение хозяйственной деятельности, не противоречащей требованиям обеспечения сохранности объекта культурного наследия и позволяющей обеспечить функционирование объекта культурного наследия в современных условиях.

Границы территории объекта культурного наследия могут быть откорректированы по результатам археологических полевых работ.

Начальник управления  
государственной охраны  
объектов культурного наследия  
администрации Краснодарского края



Г.Г. Давыденко