



АДМИНИСТРАЦИЯ КРАСНОДАРСКОГО КРАЯ
ПРИКАЗ

от 13.10.2025

г. Краснодар

№ 7246-КК

**Об утверждении границ и режима использования территории
объекта культурного наследия федерального значения
«Курганная группа (2 насыпи)», эпоха бронзы – позднее средневековье,
Краснодарский край, Выселковский район, ст-ца Березанская,
1,1 км к югу от станицы**

В соответствии со статьями 3.1, 5.1, 9.1, 33 Федерального закона от 25 июня 2002 г. № 73-ФЗ «Об объектах культурного наследия (памятниках истории и культуры) народов Российской Федерации», статьей 3 Закона Краснодарского края от 23 июля 2015 г. № 3223-КЗ «Об объектах культурного наследия (памятниках истории и культуры) народов Российской Федерации, расположенных на территории Краснодарского края», приказом Министерства культуры Российской Федерации от 4 июня 2015 г. № 1745 «Об утверждении требований к составлению проектов границ территорий объектов культурного наследия», пунктом 2.3 Положения об управлении государственной охраны объектов культурного наследия администрации Краснодарского края, утвержденного постановлением главы администрации (губернатора) Краснодарского края от 8 декабря 2016 г. № 1000 «Об управлении государственной охраны объектов культурного наследия администрации Краснодарского края», п р и к а з ы в а ю:

1. Утвердить:

1) границы территории объекта культурного наследия федерального значения «Курганная группа (2 насыпи)», эпоха бронзы – позднее средневековье, Краснодарский край, Выселковский район, ст-ца Березанская, 1,1 км к югу от станицы, согласно приложению 1 к настоящему приказу;

2) режим использования территории объекта культурного наследия федерального значения «Курганная группа (2 насыпи)», эпоха бронзы – позднее средневековье, Краснодарский край, Выселковский район, ст-ца Березанская, 1,1 км к югу от станицы, согласно приложению 2 к настоящему приказу.

2. Отделу государственного учета объектов культурного наследия

управления государственной охраны объектов культурного наследия администрации Краснодарского края (Гончаров А.В.) обеспечить:

1) размещение (опубликование) настоящего приказа на сайте в информационно-телекоммуникационной сети «Интернет» admkrain.krasnodar.ru и на «Официальном интернет-портале правовой информации» (www.pravo.gov.ru);

2) направление в семидневный срок со дня принятия настоящего приказа его копии в Управление Министерства юстиции Российской Федерации по Краснодарскому краю;

3) направление в срок не более чем пять рабочих дней со дня принятия настоящего приказа его копии в филиал ППК «Роскадастр» по Краснодарскому краю;

4) направление в семидневный срок со дня принятия настоящего приказа его копии в администрацию муниципального образования Выселковский район.

3. Контроль за выполнением настоящего приказа оставляю за собой.



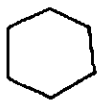


4. Приказ вступает в силу на следующий день после его официального опубликования.

Начальник управления
государственной охраны
объектов культурного наследия
администрации Краснодарского края



Г.Г. Давыденко

УСЛОВНЫЕ ОБОЗНАЧЕНИЯ

-  горизонтали
 пола кургана
 граница территории
 объекта культурного
 наследия
 1
 поворотная точка и ее номер
 !
 точки фотофиксации

Перечень координат характерных (поворотных) точек границ территории
объекта культурного наследия

| № | Координаты характерных точек во Всемирной геодезической системе координат (WGS-84) | | Координаты характерных точек в местной системе координат (МСК-23) | |
|----------|--|--------------|---|------------|
| | СШ | ВД | Х | У |
| Курган 1 | | | | |
| 1 | 45.691706075 | 39.570495119 | 551830.37 | 2190060.73 |
| 2 | 45.691302759 | 39.570841061 | 551785.07 | 2190086.88 |
| 3 | 45.690891138 | 39.570515646 | 551739.77 | 2190060.73 |
| 4 | 45.690882831 | 39.569844292 | 551739.77 | 2190008.42 |
| 5 | 45.691286144 | 39.569498345 | 551785.07 | 2189982.26 |
| 6 | 45.691697768 | 39.569823756 | 551830.37 | 2190008.42 |
| 1 | 45.691706075 | 39.570495119 | 551830.37 | 2190060.73 |
| Курган 2 | | | | |
| 7 | 45.692590575 | 39.571943401 | 551926.69 | 2190175.27 |
| 8 | 45.692290066 | 39.572201158 | 551892.93 | 2190194.76 |
| 9 | 45.691983384 | 39.571958680 | 551859.18 | 2190175.27 |
| 10 | 45.691977201 | 39.571458460 | 551859.18 | 2190136.30 |
| 11 | 45.692277700 | 39.571200700 | 551892.93 | 2190116.81 |
| 12 | 45.692584392 | 39.571443175 | 551926.69 | 2190136.30 |
| 7 | 45.692590575 | 39.571943401 | 551926.69 | 2190175.27 |

Начальник управления
государственной охраны
объектов культурного наследия
администрации Краснодарского края



Г.Г. Давыденко

Приложение 2

УТВЕРЖДЕН
приказом администрации
Краснодарского края
от 13.10.2025 № 1246-КН

РЕЖИМ

использования территории объекта культурного наследия федерального значения «Курганная группа (2 насыпи)», эпоха бронзы – позднее средневековье, Краснодарский край, Выселковский район, ст-ца Березанская, 1,1 км к югу от станицы

На территории объекта культурного наследия запрещается строительство объектов капитального строительства и увеличение объемно-пространственных характеристик существующих на территории объекта культурного наследия объектов капитального строительства, проведение земляных, строительных, мелиоративных и иных работ, за исключением работ по сохранению объекта культурного наследия или его отдельных элементов, сохранению историко-градостроительной или природной среды объекта культурного наследия.

На территории объекта культурного наследия разрешается ведение хозяйственной деятельности, не противоречащей требованиям обеспечения сохранности объекта культурного наследия и позволяющей обеспечить функционирование объекта культурного наследия в современных условиях.

Границы территории объекта культурного наследия могут быть откорректированы по результатам археологических полевых работ.

Начальник управления
государственной охраны
объектов культурного наследия
администрации Краснодарского края



Г.Г. Давыденко