



АДМИНИСТРАЦИЯ КРАСНОДАРСКОГО КРАЯ
ПРИКАЗ

от 10.10.2025

г. Краснодар

№ 7224-КН

**Об утверждении границ и режима использования территории
объекта культурного наследия федерального значения
«Курганная группа», Краснодарский край, Выселковский район,
ст-ца Новомалороссийская, 1 км к юго-западу от станицы,
колхоз «Россия», 4-е отделение**

В соответствии со статьями 3.1, 5.1, 9.1, 33 Федерального закона от 25 июня 2002 г. № 73-ФЗ «Об объектах культурного наследия (памятниках истории и культуры) народов Российской Федерации», статьей 3 Закона Краснодарского края от 23 июля 2015 г. № 3223-КЗ «Об объектах культурного наследия (памятниках истории и культуры) народов Российской Федерации, расположенных на территории Краснодарского края», приказом Министерства культуры Российской Федерации от 4 июня 2015 г. № 1745 «Об утверждении требований к составлению проектов границ территорий объектов культурного наследия», пунктом 2.3 Положения об управлении государственной охраны объектов культурного наследия администрации Краснодарского края, утвержденного постановлением главы администрации (губернатора) Краснодарского края от 8 декабря 2016 г. № 1000 «Об управлении государственной охраны объектов культурного наследия администрации Краснодарского края», п р и к а з ы в а ю:

1. Утвердить:

1) границы территории объекта культурного наследия федерального значения «Курганная группа», Краснодарский край, Выселковский район, ст-ца Новомалороссийская, 1 км к юго-западу от станицы, колхоз «Россия», 4-е отделение, согласно приложению 1 к настоящему приказу;

2) режим использования территории объекта культурного наследия федерального значения «Курганная группа», Краснодарский край, Выселковский район, ст-ца Новомалороссийская, 1 км к юго-западу от станицы, колхоз «Россия», 4-е отделение, согласно приложению 2 к настоящему приказу.

2. Отделу государственного учета объектов культурного наследия

управления государственной охраны объектов культурного наследия администрации Краснодарского края (Гончаров А.В.) обеспечить:

1) размещение (опубликование) настоящего приказа на сайте в информационно-телекоммуникационной сети «Интернет» admkrain.krasnodar.ru и на «Официальном интернет-портале правовой информации» (www.pravo.gov.ru);

2) направление в семидневный срок со дня принятия настоящего приказа его копии в Управление Министерства юстиции Российской Федерации по Краснодарскому краю;

3) направление в срок не более чем пять рабочих дней со дня принятия настоящего приказа его копии в филиал ППК «Роскадастр» по Краснодарскому краю;

4) направление в семидневный срок со дня принятия настоящего приказа его копии в администрацию муниципального образования Выселковский район.

3. Контроль за выполнением настоящего приказа оставляю за собой.

4. Приказ вступает в силу на следующий день после его официального опубликования.

Начальник управления
государственной охраны
объектов культурного наследия
администрации Краснодарского края



Г.Г. Давыденко

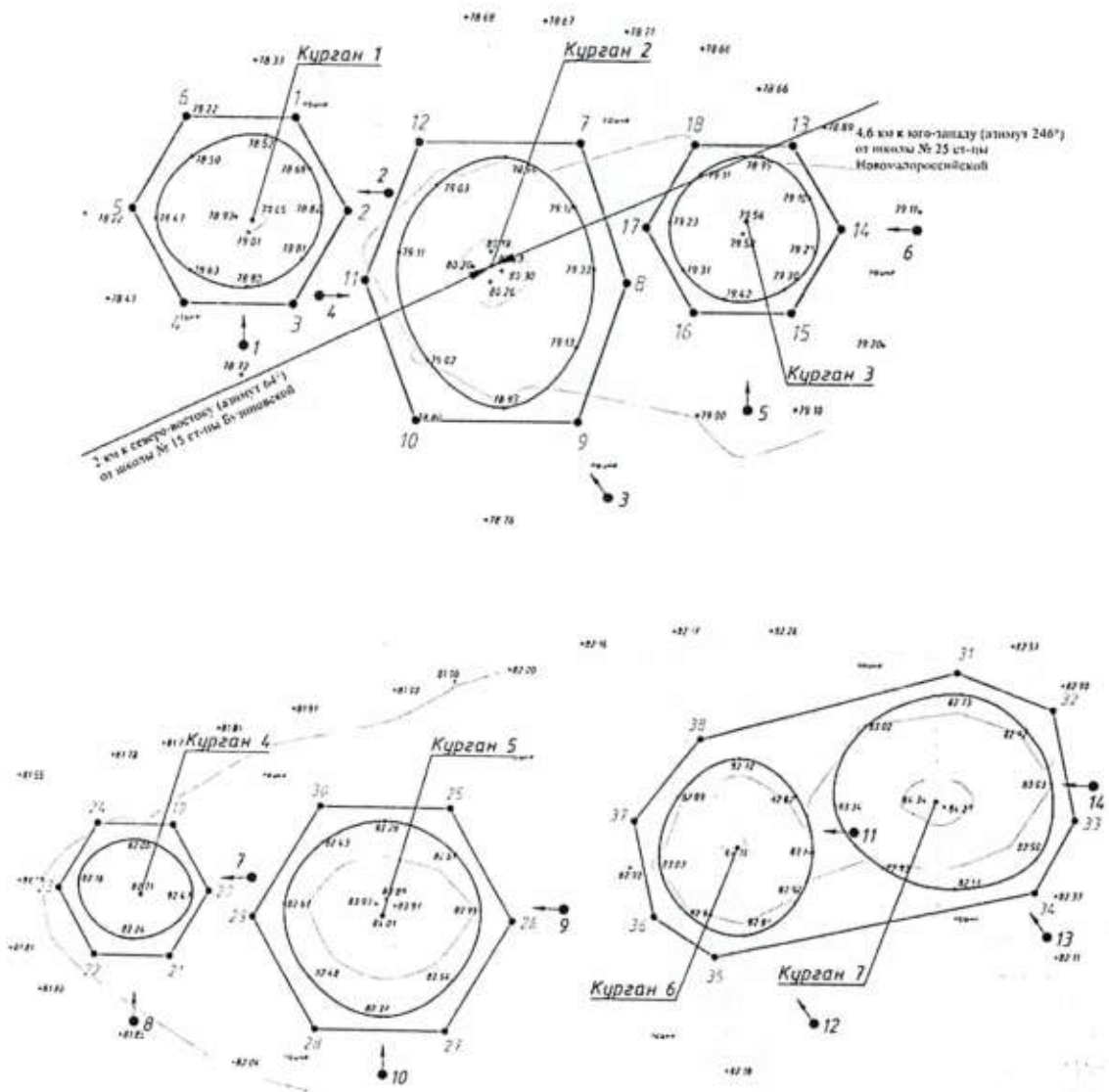
Приложение 1

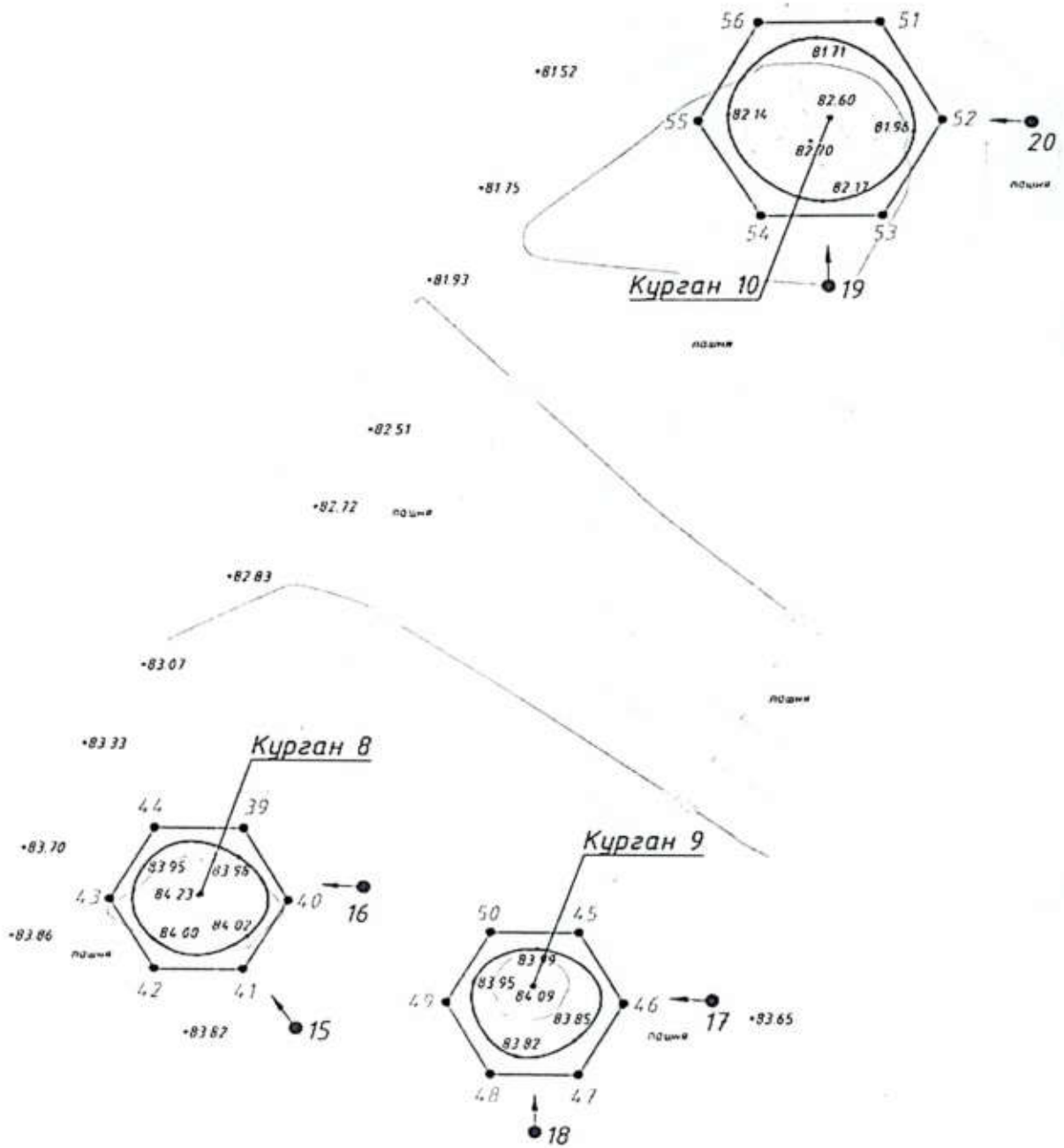
УТВЕРЖДЕНЫ
приказом администрации
Краснодарского края
от 10.10.2025 № 1224-КН

ГРАНИЦЫ






**территории объекта культурного наследия федерального значения
«Курганная группа», Краснодарский край, Выселковский район,
ст-ца Новомалороссийская, 1 км к юго-западу от станицы,
колхоз «Россия», 4-е отделение**

Карта (схема) границ территории объекта культурного наследия





УСЛОВНЫЕ ОБОЗНАЧЕНИЯ

-  горизонтали
-  пола кургана
-  граница территории объекта культурного наследия
-  1 поворотная точка и ее номер
-  точка фотофиксации

Перечень координат характерных (поворотных) точек границ территории
объекта культурного наследия

№	Координаты характерных точек во Всемирной геодезической системе координат (WGS-84)		Координаты характерных точек в местной системе координат (МСК-23)	
	СШ	ВД	X	Y
Курган 1				
1	45.610102407	39.826131460	542440.92	2209841.70
2	45.609843194	39.826351867	542411.86	2209858.47
3	45.609579623	39.826142215	542382.80	2209841.70
4	45.609575265	39.825712171	542382.80	2209808.14
5	45.609834477	39.825491762	542411.86	2209791.37
6	45.610098049	39.825701412	542440.92	2209808.14
1	45.610102407	39.826131460	542440.92	2209841.70
Курган 2				
7	45.610049857	39.827264425	542433.80	2209929.99
8	45.609662219	39.827457006	542390.50	2209944.39
9	45.609270844	39.827280435	542347.20	2209929.99
10	45.609264355	39.826639621	542347.20	2209879.99
11	45.609651780	39.826426119	542390.50	2209863.96
12	45.610043368	39.826623603	542433.80	2209879.99
7	45.610049857	39.827264425	542433.80	2209929.99
Курган 3				
13	45.610056581	39.828100486	542433.61	2209995.22
14	45.609824670	39.828297671	542407.61	2210010.23
15	45.609588868	39.828110091	542381.61	2209995.22
16	45.609584975	39.827725342	542381.61	2209965.20
17	45.609816885	39.827528169	542407.61	2209950.19
18	45.610052688	39.827715734	542433.61	2209965.20
13	45.610056581	39.828100486	542433.61	2209995.22

Курган 4				
19	45.609952679	39.840433971	542408.27	2210957.13
20	45.609710879	39.840639484	542381.16	2210972.78
21	45.609465074	39.840443878	542354.06	2210957.13
22	45.609461059	39.840042773	542354.06	2210925.84
23	45.609702849	39.839837259	542381.16	2210910.19
24	45.609948664	39.840032863	542408.27	2210925.84
19	45.609952679	39.840433971	542408.27	2210957.13
Курган 5				
25	45.610047851	39.841898270	542417.22	2211071.50
26	45.609634637	39.842249449	542370.90	2211098.24
27	45.609214573	39.841915178	542324.58	2211071.50
28	45.609207720	39.841229734	542324.58	2211018.02
29	45.609620931	39.840878537	542370.90	2210991.28
30	45.610040998	39.841212815	542417.22	2211018.02
25	45.610047851	39.841898270	542417.22	2211071.50
Курган 6,7				
31	45.610608321	39.844543716	542476.57	2211278.75
32	45.610475978	39.845056313	542461.30	2211318.52
33	45.610064498	39.845190618	542415.41	2211328.35
34	45.609795781	39.844990121	542385.77	2211312.29
35	45.609525085	39.843319729	542357.54	2211181.56
36	45.609666703	39.842994243	542373.64	2211156.39
37	45.610021728	39.842871438	542413.23	2211147.38
38	45.610337500	39.843207386	542447.96	2211174.08
31	45.610608321	39.844543716	542476.57	2211278.75
Курган 8				
39	45.608786355	39.853748572	542263.91	2211993.92
40	45.608582139	39.853922079	542241.03	2212007.13

41	45.608374572	39.853756840	542218.14	2211993.92
42	45.608371221	39.853418120	542218.14	2211967.49
43	45.608575437	39.853244611	542241.03	2211954.27
44	45.608783004	39.853409849	542263.91	2211967.49
39	45.608786355	39.853748572	542263.91	2211993.92
Курган 9				
45	45.608503781	39.855027956	542231.10	2212093.27
46	45.608301311	39.855199962	542208.41	2212106.38
47	45.608095533	39.855036145	542185.72	2212093.27
48	45.608092214	39.854700336	542185.72	2212067.07
49	45.608294674	39.854528329	542208.41	2212053.97
50	45.608500462	39.854692145	542231.10	2212067.07
45	45.608503781	39.855027956	542231.10	2212093.27
Курган 10				
51	45.611162878	39.856129217	542525.43	2212183.34
52	45.610884074	39.856366073	542494.19	2212201.38
53	45.610600706	39.856140482	542462.94	2212183.34
54	45.610596140	39.855678024	542462.94	2212147.26
55	45.610874943	39.855441165	542494.19	2212129.22
56	45.611158312	39.855666754	542525.43	2212147.26
51	45.611162878	39.856129217	542525.43	2212183.34

Начальник управления
государственной охраны
объектов культурного наследия
администрации Краснодарского края



Г.Г. Давыденко

Приложение 2

УТВЕРЖДЕН
приказом администрации
Краснодарского края
от 10.10.2025 № 1224-КН

РЕЖИМ

использования территории объекта культурного наследия федерального значения «Курганная группа», Краснодарский край, Выселковский район, ст-ца Новомалороссийская, 1 км к юго-западу от станицы, колхоз «Россия», 4-е отделение

На территории объекта культурного наследия запрещается строительство объектов капитального строительства и увеличение объемно-пространственных характеристик существующих на территории объекта культурного наследия объектов капитального строительства, проведение земляных, строительных, мелиоративных и иных работ, за исключением работ по сохранению объекта культурного наследия или его отдельных элементов, сохранению историко-градостроительной или природной среды объекта культурного наследия.

На территории объекта культурного наследия разрешается ведение хозяйственной деятельности, не противоречащей требованиям обеспечения сохранности объекта культурного наследия и позволяющей обеспечить функционирование объекта культурного наследия в современных условиях.

Границы территории объекта культурного наследия могут быть откорректированы по результатам археологических полевых работ.

Начальник управления
государственной охраны
объектов культурного наследия
администрации Краснодарского края



Г.Г. Давыденко