



АДМИНИСТРАЦИЯ КРАСНОДАРСКОГО КРАЯ
ПРИКАЗ

от 10.10.2025

г. Краснодар

№ 1219-КК

**Об утверждении границ и режима использования территории
объекта культурного наследия федерального значения
«Курганная группа», Краснодарский край, Выселковский район,
ст-ца Новодонецкая, 0,6 км к западу от станицы**

В соответствии со статьями 3.1, 5.1, 9.1, 33 Федерального закона от 25 июня 2002 г. № 73-ФЗ «Об объектах культурного наследия (памятниках истории и культуры) народов Российской Федерации», статьей 3 Закона Краснодарского края от 23 июля 2015 г. № 3223-КЗ «Об объектах культурного наследия (памятниках истории и культуры) народов Российской Федерации, расположенных на территории Краснодарского края», приказом Министерства культуры Российской Федерации от 4 июня 2015 г. № 1745 «Об утверждении требований к составлению проектов границ территорий объектов культурного наследия», пунктом 2.3 Положения об управлении государственной охраны объектов культурного наследия администрации Краснодарского края, утвержденного постановлением главы администрации (губернатора) Краснодарского края от 8 декабря 2016 г. № 1000 «Об управлении государственной охраны объектов культурного наследия администрации Краснодарского края», п р и к а з ы в а ю:

1. Утвердить:

1) границы территории объекта культурного наследия федерального значения «Курганная группа», Краснодарский край, Выселковский район, ст-ца Новодонецкая, 0,6 км к западу от станицы, согласно приложению 1 к настоящему приказу;

2) режим использования территории объекта культурного наследия федерального значения «Курганная группа», Краснодарский край, Выселковский район, ст-ца Новодонецкая, 0,6 км к западу от станицы, согласно приложению 2 к настоящему приказу.

2. Отделу государственного учета объектов культурного наследия управления государственной охраны объектов культурного наследия администрации Краснодарского края (Гончаров А.В.) обеспечить:

1) размещение (опубликование) настоящего приказа на сайте в информационно-телекоммуникационной сети «Интернет» admkrain.krasnodar.ru и на «Официальном интернет-портале правовой информации» (www.pravo.gov.ru);

2) направление в семидневный срок со дня принятия настоящего приказа его копии в Управление Министерства юстиции Российской Федерации по Краснодарскому краю;

3) направление в срок не более чем пять рабочих дней со дня принятия настоящего приказа его копии в филиал ППК «Роскадастр» по Краснодарскому краю;

4) направление в семидневный срок со дня принятия настоящего приказа его копии в администрацию муниципального образования Выселковский район.

3. Контроль за выполнением настоящего приказа оставляю за собой.

4. Приказ вступает в силу на следующий день после его официального опубликования.

Начальник управления
государственной охраны
объектов культурного наследия
администрации Краснодарского края



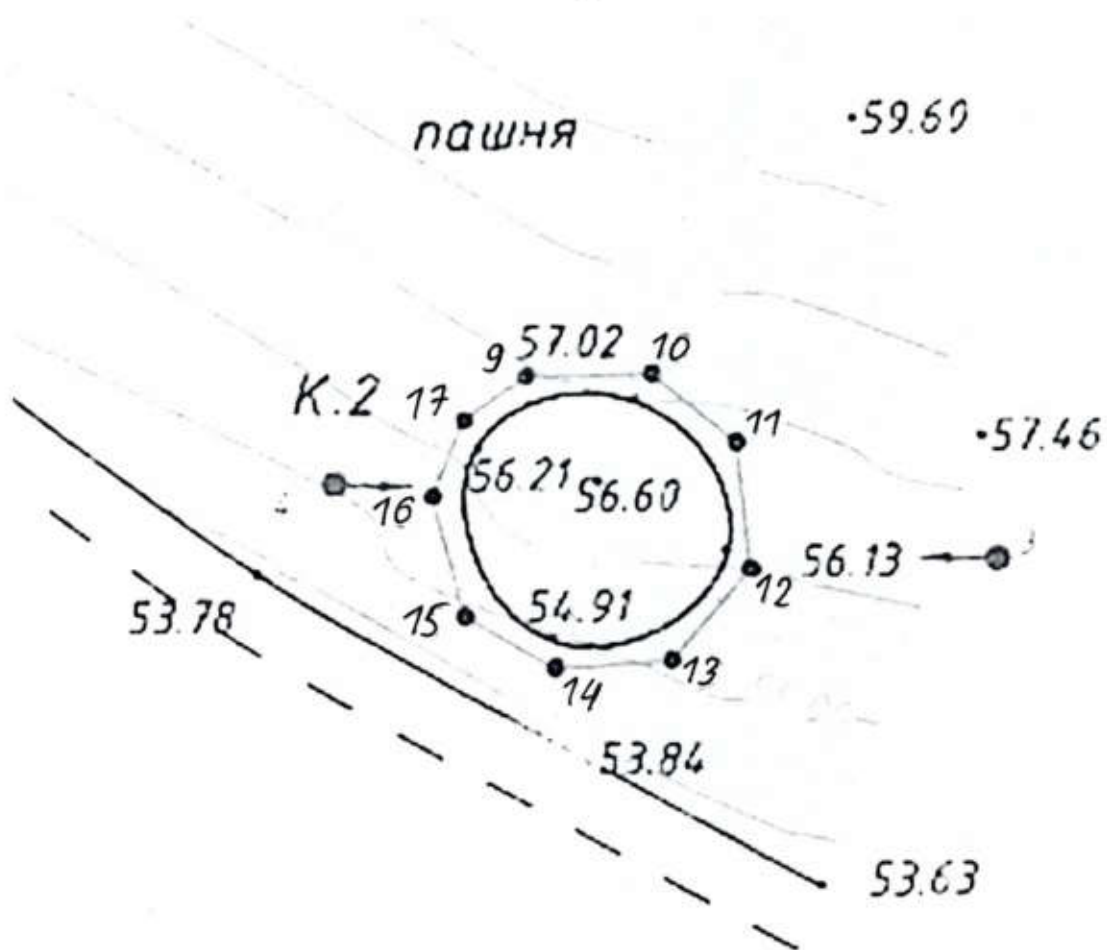
Г.Г. Давыденко

УТВЕРЖДЕНЫ
приказом администрации
Краснодарского края
от 10.10.2025 № 7219-КК






ГРАНИЦЫ
территории объекта культурного наследия федерального значения
«Курганная группа», Краснодарский край, Выселковский район,
ст-ца Новодонецкая, 0,6 км к западу от станции

Карта (схема) границ территории объекта культурного наследия





УСЛОВНЫЕ ОБОЗНАЧЕНИЯ

-  горизонтали
-  пола кургана
-  граница территории объекта культурного наследия
-  поворотная точка и ее номер
-  точка фотофиксации

Перечень координат характерных (поворотных) точек границ территории
объекта культурного наследия

№	Координаты характерных точек во Всемирной геодезической системе координат (WGS-84)		Координаты характерных точек в местной системе координат (МСК- 23)	
	СШ	ВД	X	Y
Курган 1				
1	45°42'45,424"	39°45'52.207"	553906.16	2205207.69
2	45°42'45.370"	39°45'53.572"	553904.05	2205237.20
3	45°42'44.627"	39°45'54.261"	553880.88	2205251.74
4	45°42'43.683"	39°45'54.008"	553851.82	2205245.84
5	45°42'43.105"	39°45'52.920"	553834.34	2205222.02
6	45°42'43.270"	39°45'51.708"	553839.82	2205195.89
7	45°42'44.040"	39°45'51.068"	553863.82	2205182.40
8	45°42'45.033"	39°45'51.387"	553894.36	2205189.78
1	45°42'45,424"	39°45'52.207"	553906.16	2205207.69
Курган 2				
9	45°42'36.028"	39°46'14.518"	553608.75	2205685.85
10	45°42'36.044"	39°46'15.391"	553608.96	2205704.74
11	45°42'35.713"	39°46'15.979"	553598.55	2205717.31
12	45°42'35.098"	39°46'16.091"	553579.53	2205719.44
13	45°42'34.652"	39°46'15.558"	553565.91	2205707.71
14	45°42'34.606"	39°46'14.760"	553564.76	2205690.43
15	45°42'34.856"	39°46'14.131"	553572.70	2205676.94
16	45°42'35.438"	39°46'13.893"	553590.72	2205672.06
17	45°42'35.810"	39°46'14.100"	553602.14	2205676.72
9	45°42'36.028"	39°46'14.518"	553608.75	2205685.85

Начальник управления
государственной охраны
объектов культурного наследия
администрации Краснодарского края



Г.Г. Давыденко

Приложение 2

УТВЕРЖДЕН
приказом администрации
Краснодарского края
от 10.10.2025 № 1219-КН


РЕЖИМ
использования территории объекта культурного наследия федерального
значения «Курганная группа», Краснодарский край, Выселковский
район, ст-ца Новодонецкая, 0,6 км к западу от станции

На территории объекта культурного наследия запрещается строительство объектов капитального строительства и увеличение объемно-пространственных характеристик существующих на территории объекта культурного наследия объектов капитального строительства, проведение земляных, строительных, мелиоративных и иных работ, за исключением работ по сохранению объекта культурного наследия или его отдельных элементов, сохранению историко-градостроительной или природной среды объекта культурного наследия.

На территории объекта культурного наследия разрешается ведение хозяйственной деятельности, не противоречащей требованиям обеспечения сохранности объекта культурного наследия и позволяющей обеспечить функционирование объекта культурного наследия в современных условиях.

Границы территории объекта культурного наследия могут быть откорректированы по результатам археологических полевых работ.

Начальник управления
государственной охраны
объектов культурного наследия
администрации Краснодарского края



Г.Г. Давыденко