



АДМИНИСТРАЦИЯ КРАСНОДАРСКОГО КРАЯ
ПРИКАЗ

от 10.10.2025

г. Краснодар

№ 1217-КК

**Об утверждении границ и режима использования территории
объекта культурного наследия федерального значения
«Курганная группа», Краснодарский край, Выселковский район,
ст-ца Новогражданская, 1 км к югу от станицы,
колхоз «Рассвет», 2-е отделение**

В соответствии со статьями 3.1, 5.1, 9.1, 33 Федерального закона от 25 июня 2002 г. № 73-ФЗ «Об объектах культурного наследия (памятниках истории и культуры) народов Российской Федерации», статьей 3 Закона Краснодарского края от 23 июля 2015 г. № 3223-КЗ «Об объектах культурного наследия (памятниках истории и культуры) народов Российской Федерации, расположенных на территории Краснодарского края», приказом Министерства культуры Российской Федерации от 4 июня 2015 г. № 1745 «Об утверждении требований к составлению проектов границ территорий объектов культурного наследия», пунктом 2.3 Положения об управлении государственной охраны объектов культурного наследия администрации Краснодарского края, утвержденного постановлением главы администрации (губернатора) Краснодарского края от 8 декабря 2016 г. № 1000 «Об управлении государственной охраны объектов культурного наследия администрации Краснодарского края», п р и к а з ы в а ю:

1. Утвердить:

- 1) границы территории объекта культурного наследия федерального значения «Курганная группа», Краснодарский край, Выселковский район, ст-ца Новогражданская, 1 км к югу от станицы, колхоз «Рассвет», 2-е отделение, согласно приложению 1 к настоящему приказу;
- 2) режим использования территории объекта культурного наследия федерального значения «Курганная группа», Краснодарский край, Выселковский район, ст-ца Новогражданская, 1 км к югу от станицы, колхоз «Рассвет», 2-е отделение, согласно приложению 2 к настоящему приказу.

2. Отделу государственного учета объектов культурного наследия

управления государственной охраны объектов культурного наследия администрации Краснодарского края (Гончаров А.В.) обеспечить:

1) размещение (опубликование) настоящего приказа на сайте в информационно-телекоммуникационной сети «Интернет» admkrain.krasnodar.ru и на «Официальном интернет-портале правовой информации» (www.pravo.gov.ru);

2) направление в семидневный срок со дня принятия настоящего приказа его копии в Управление Министерства юстиции Российской Федерации по Краснодарскому краю;

3) направление в срок не более чем пять рабочих дней со дня принятия настоящего приказа его копии в филиал ППК «Роскадастр» по Краснодарскому краю;

4) направление в семидневный срок со дня принятия настоящего приказа его копии в администрацию муниципального образования Выселковский район.

3. Контроль за выполнением настоящего приказа оставляю за собой.

4. Приказ вступает в силу на следующий день после его официального опубликования.

Начальник управления
государственной охраны
объектов культурного наследия
администрации Краснодарского края



Г.Г. Давыденко

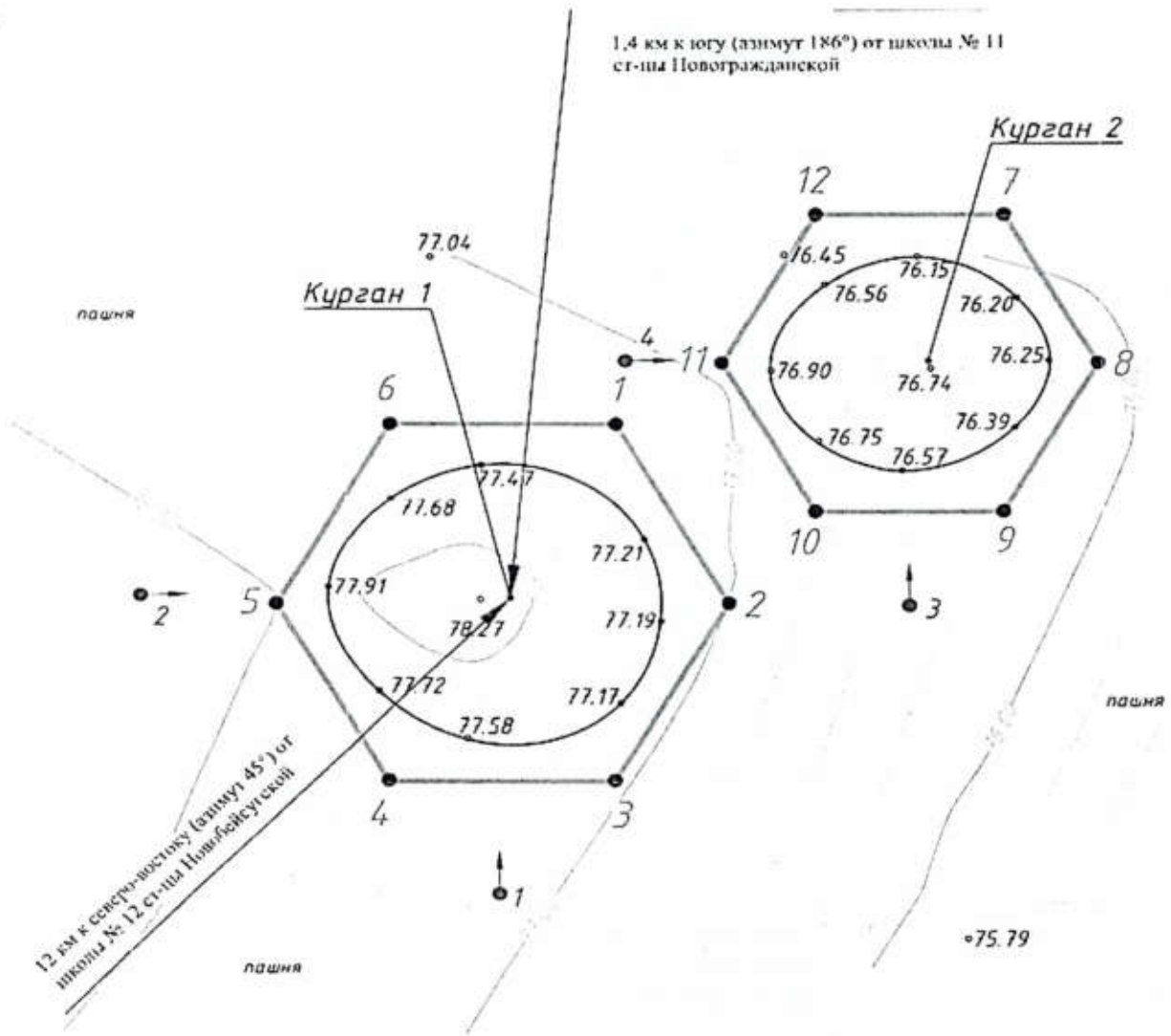
Приложение 1

УТВЕРЖДЕНЫ
приказом администрации
Краснодарского края
от 10.10.2015 № 1219-КН






ГРАНИЦЫ

**территории объекта культурного наследия федерального значения
«Курганная группа», Краснодарский край, Выселковский район,
ст-ца Новогражданская, 1 км к югу от станицы,
колхоз «Рассвет», 2-е отделение**

Карта (схема) границ территории объекта культурного наследия



УСЛОВНЫЕ ОБОЗНАЧЕНИЯ

	горизонтали
	пола кургана
	граница территории объекта культурного наследия
	поворотная точка и ее номер
	точка фотофиксации

Перечень координат характерных (поворотных) точек границ территории объекта культурного наследия

№	Координаты характерных точек во Всемирной геодезической системе координат (WGS-84)		Координаты характерных точек в местной системе координат (МСК-23)	
	СШ	ВД	X	Y
Курган 1				
1	45.549280512	39.996647409	535503.11	2223059.67
2	45.548984220	39.996897838	535469.93	2223078.82
3	45.548683682	39.996657855	535436.76	2223059.67
4	45.548679443	39.996167435	535436.76	2223021.37
5	45.548975743	39.995917003	535469.93	2223002.22
6	45.549278302	39.996156512	535503.33	2223021.33
1	45.549280512	39.996647409	535503.11	2223059.67
Курган 2				
7	45.549638115	39.997480665	535542.05	2223125.23
8	45.549392289	39.997688436	535514.53	2223141.12
9	45.549142942	39.997489325	535487.01	2223125.23
10	45.549139428	39.997082432	535487.01	2223093.45
11	45.549385262	39.996874659	535514.53	2223077.56
12	45.549634602	39.997073768	535542.05	2223093.45
7	45.549638115	39.997480665	535542.05	2223125.23

Начальник управления
государственной охраны
объектов культурного наследия
администрации Краснодарского края



Г.Г. Давыденко

Приложение 2

УТВЕРЖДЕН
приказом администрации
Краснодарского края
от 10.10.2025 № 1217-КН

РЕЖИМ

использования территории объекта культурного наследия федерального значения «Курганная группа», Краснодарский край, Выселковский район, ст-ца Новогражданская, 1 км к югу от станицы, колхоз «Рассвет», 2-е отделение

На территории объекта культурного наследия запрещается строительство объектов капитального строительства и увеличение объемно-пространственных характеристик существующих на территории объекта культурного наследия объектов капитального строительства, проведение земляных, строительных, мелиоративных и иных работ, за исключением работ по сохранению объекта культурного наследия или его отдельных элементов, сохранению историко-градостроительной или природной среды объекта культурного наследия.

На территории объекта культурного наследия разрешается ведение хозяйственной деятельности, не противоречащей требованиям обеспечения сохранности объекта культурного наследия и позволяющей обеспечить функционирование объекта культурного наследия в современных условиях.

Границы территории объекта культурного наследия могут быть откорректированы по результатам археологических полевых работ.

Начальник управления
государственной охраны
объектов культурного наследия
администрации Краснодарского края



Г.Г. Давыденко