



АДМИНИСТРАЦИЯ КРАСНОДАРСКОГО КРАЯ

ПРИКАЗ

от 29.08.2025

г. Краснодар

№ 7041-К11

О включении объекта «Курганный могильник «Бейсуг 3», Краснодарский край, Выселковский район, пос. Бейсуг, 0,3 км к северу от поселка, в перечень выявленных объектов культурного наследия Краснодарского края, утверждении его границ и режима использования территории

В соответствии со статьями 3.1, 5.1, 16.1, 33, 45.1 Федерального закона от 25.06.2002 № 73-ФЗ «Об объектах культурного наследия (памятниках истории и культуры) народов Российской Федерации», порядком формирования и ведения перечня выявленных объектов культурного наследия, составом сведений, включаемых в данный перечень, утвержденным приказом Министерства культуры Российской Федерации от 02.07.2015 № 1907, статьей 3, пунктом 29 части 2 статьи 5 Закона Краснодарского края от 23.07.2015 № 3223-КЗ «Об объектах культурного наследия (памятниках истории и культуры) народов Российской Федерации, расположенных на территории Краснодарского края», приказом Министерства культуры Российской Федерации от 04.06.2015 № 1745 «Об утверждении требований к составлению проектов границ территорий объектов культурного наследия», пунктом 2.3 Положения об управлении государственной охраны объектов культурного наследия администрации Краснодарского края, утвержденного постановлением главы администрации (губернатора) Краснодарского края от 08.12.2016 № 1000 «Об управлении государственной охраны объектов культурного наследия администрации Краснодарского края», **п р и к а з ы в а ю:**

1. Включить в перечень выявленных объектов культурного наследия Краснодарского края объект «Курганный могильник «Бейсуг 3», Краснодарский край, Выселковский район, пос. Бейсуг, 0,3 км к северу от поселка.

2. Утвердить:

1) границы территории выявленного объекта культурного наследия «Курганный могильник «Бейсуг 3», Краснодарский край, Выселковский район, пос. Бейсуг, 0,3 км к северу от поселка, согласно приложению 1 к настоящему приказу;

2) режим использования территории выявленного объекта культурного наследия «Курганный могильник «Бейсуг 3», Краснодарский край, Выселковский район, пос. Бейсуг, 0,3 км к северу от поселка, согласно приложению 2 к настоящему приказу.

3. Отделу государственного учета объектов культурного наследия управления государственной охраны объектов культурного наследия администрации Краснодарского края (Гончаров А.В.) обеспечить:

1) размещение (опубликование) настоящего приказа на сайте в информационно-телекоммуникационной сети «Интернет» admkrain.krasnodar.ru и на «Официальном интернет-портале правовой информации» (www.pravo.gov.ru);

2) размещение на официальном сайте администрации Краснодарского края в информационно-телекоммуникационной сети «Интернет» актуализированного перечня выявленных объектов культурного наследия Краснодарского края;

3) направление в семидневный срок со дня принятия настоящего приказа его копии в Управление Министерства юстиции Российской Федерации по Краснодарскому краю;

4) направить уведомления о выявленных объектах культурного наследия собственникам и (или) пользователям земельных участков, на которых или в которых обнаружены объекты археологического наследия;

5) направление в срок не более чем пять рабочих дней со дня принятия настоящего приказа его копии в филиал ППК «Роскадастр» по Краснодарскому краю;

6) направление в семидневный срок со дня принятия настоящего приказа его копии в администрацию муниципального образования Выселковский район.

4. Контроль за выполнением настоящего приказа оставляю за собой.

5. Приказ вступает в силу на следующий день после его официального опубликования.

Начальник управления
государственной охраны
объектов культурного наследия
администрации Краснодарского края



Г.Г. Давыденко

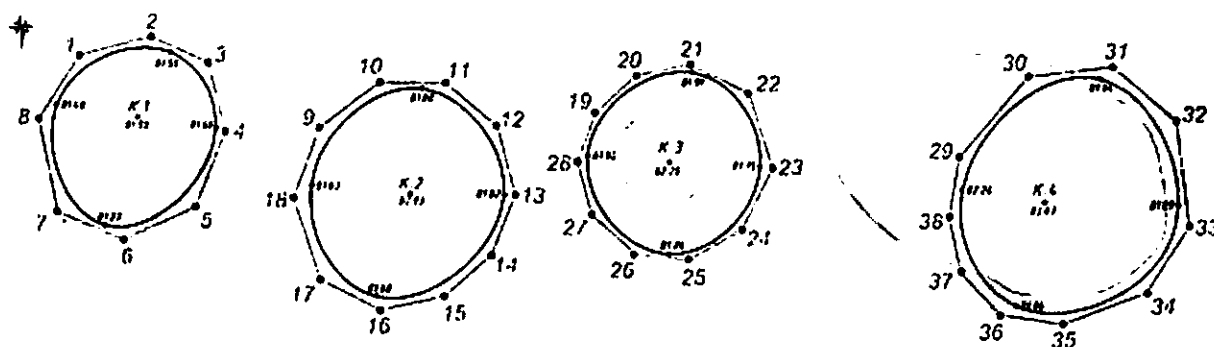
Приложение I

УТВЕРЖДЕНЫ
приказом администрации
Краснодарского края
от 29.08.2025 № 1047-КК






ГРАНИЦЫ

территории выявленного объекта культурного наследия
«Курганный могильник «Бейсуг 3», Краснодарский край,
Выселковский район, пос. Бейсуг, 0,3 км к северу от поселка

Карта (схема) границ территории объекта культурного наследия



УСЛОВНЫЕ ОБОЗНАЧЕНИЯ

-  горизонталы
-  пола кургана
-  граница территории объекта культурного наследия
-  1
поворотная точка и ее номер
-  точки фотфиксации

Перечень координат характерных (поворотных) точек границ территории
объекта культурного наследия

№	Координаты характерных точек во Всемирной геодезической системе координат (WGS-84)		Координаты характерных точек в местной системе координат (МСК-23)	
	СШ	ВД	X	Y
Курган 1				
1	45.712957472	39.850788813	553845.19	2211926.78
2	45.71300349	39.851018996	553850.05	2211944.77
3	45.712946719	39.851206111	553843.53	2211959.25
4	45.712791922	39.85126883	553826.26	2211963.89
5	45.712620411	39.851177435	553807.30	2211956.51
6	45.712541228	39.850947115	553798.75	2211938.45
7	45.71260095	39.850730093	553805.63	2211921.65
8	45.71281033	39.850658038	553828.98	2211916.36
1	45.712957472	39.850788813	553845.19	2211926.78
Курган 2				
9	45.712804967	39.851577366	553827.37	2211987.94
10	45.712910001	39.851768971	553838.83	2212003.02
11	45.712911156	39.851983647	553838.73	2212019.74
12	45.712816499	39.852154676	553828.02	2212032.91
13	45.712662716	39.852218103	553810.85	2212037.60
14	45.712521358	39.852145156	553795.22	2212031.70
15	45.712425905	39.851995137	553784.78	2212019.87
16	45.712392	39.851787713	553781.24	2212003.67
17	45.712458109	39.851594092	553788.80	2211988.69
18	45.712645231	39.851499372	553809.70	2211981.61
9	45.712804967	39.851577366	553827.37	2211987.94

Курган 3				
19	45.712850251	39.852471245	553831.42	2212057.61
20	45.712936551	39.852601955	553840.87	2212067.92
21	45.712962731	39.852774347	553843.59	2212081.39
22	45.712898939	39.852966021	553836.29	2212096.21
23	45.71273166	39.853046658	553817.61	2212102.23
24	45.712590978	39.852952004	553802.07	2212094.63
25	45.712519759	39.852783282	553794.34	2212081.39
26	45.712529679	39.852614761	553795.63	2212068.28
27	45.712619652	39.852465777	553805.80	2212056.82
28	45.712738926	39.852414631	553819.11	2212053.03
19	45.712850251	39.852471245	553831.42	2212057.61
Курган 4				
29	45.712763505	39.853649077	553820.48	2212149.18
30	45.712946276	39.853867528	553840.56	2212166.48
31	45.71297071	39.854139336	553842.97	2212187.68
32	45.712850681	39.854347167	553829.40	2212203.67
33	45.712613704	39.854397315	553803.01	2212207.21
34	45.712458504	39.854261916	553785.91	2212196.42
35	45.712385641	39.853995864	553778.10	2212175.59
36	45.712403693	39.853792478	553780.33	2212159.78
37	45.712499398	39.853661566	553791.11	2212149.74
38	45.712627763	39.853620758	553805.43	2212146.76
29	45.712763505	39.853649077	553820.48	2212149.18

Начальник управления
государственной охраны
объектов культурного наследия
администрации Краснодарского края



Г.Г. Давыденко

Приложение 2

УТВЕРЖДЕН
приказом администрации
Краснодарского края
от 29.08.2025 № 1047-КН

РЕЖИМ

**использования территории выявленного объекта культурного наследия
«Курганный могильник «Бейсуг 3», Краснодарский край,
Выселковский район, пос. Бейсуг, 0,3 км к северу от поселка**

На территории объекта культурного наследия запрещается строительство объектов капитального строительства и увеличение объемно-пространственных характеристик существующих на территории объекта культурного наследия объектов капитального строительства, проведение земляных, строительных, мелиоративных и иных работ, за исключением работ по сохранению объекта культурного наследия или его отдельных элементов, сохранению историко-градостроительной или природной среды объекта культурного наследия.

На территории объекта культурного наследия разрешается ведение хозяйственной деятельности, не противоречащей требованиям обеспечения сохранности объекта культурного наследия и позволяющей обеспечить функционирование объекта культурного наследия в современных условиях.

Границы территории объекта культурного наследия могут быть откорректированы по результатам археологических полевых работ.

Начальник управления
государственной охраны
объектов культурного наследия
администрации Краснодарского края



Г.Г. Давыденко