



АДМИНИСТРАЦИЯ КРАСНОДАРСКОГО КРАЯ
ПРИКАЗ

от 23.05.2025

г. Краснодар

№ 7040-КК

О включении объекта «Курганная группа», Краснодарский край, Брюховецкий район, 4,2 км к северо-востоку от пересечения улиц Гоголя и Матромова х. Челюскинец, в перечень выявленных объектов культурного наследия Краснодарского края, утверждении его границ и режима использования территории

В соответствии со статьями 3.1, 5.1, 16.1, 33, 45.1 Федерального закона от 25.06.2002 № 73-ФЗ «Об объектах культурного наследия (памятниках истории и культуры) народов Российской Федерации», порядком формирования и ведения перечня выявленных объектов культурного наследия, составом сведений, включаемых в данный перечень, утвержденным приказом Министерства культуры Российской Федерации от 02.07.2015 № 1907, статьей 3, пунктом 29 части 2 статьи 5 Закона Краснодарского края от 23.07.2015 № 3223-КЗ «Об объектах культурного наследия (памятниках истории и культуры) народов Российской Федерации, расположенных на территории Краснодарского края», приказом Министерства культуры Российской Федерации от 04.06.2015 № 1745 «Об утверждении требований к составлению проектов границ территорий объектов культурного наследия», пунктом 2.3 Положения об управлении государственной охраны объектов культурного наследия администрации Краснодарского края, утвержденного постановлением главы администрации (губернатора) Краснодарского края от 08.12.2016 № 1000 «Об управлении государственной охраны объектов культурного наследия администрации Краснодарского края», **п р и к а з ы в а ю:**

1. Включить в перечень выявленных объектов культурного наследия Краснодарского края объект «Курганная группа», Краснодарский край, Брюховецкий район, 4,2 км к северо-востоку от пересечения улиц Гоголя и Матромова х. Челюскинец.

2. Утвердить:

1) границы территории выявленного объекта культурного наследия «Курганная группа», Краснодарский край, Брюховецкий район, 4,2 км к северо-востоку от пересечения улиц Гоголя и Матромова х. Челюскинец, согласно приложению I к настоящему приказу;

2) режим использования территории выявленного объекта культурного наследия «Курганная группа», Краснодарский край, Брюховецкий район, 4,2 км к северо-востоку от пересечения улиц Гоголя и Матромова х. Челюскинец, согласно приложению 2 к настоящему приказу.

3. Отделу государственного учета объектов культурного наследия управления государственной охраны объектов культурного наследия администрации Краснодарского края (Гончаров А.В.) обеспечить:

1) размещение (опубликование) настоящего приказа на сайте в информационно-телекоммуникационной сети «Интернет» admkrai.krasnodar.ru и на «Официальном интернет-портале правовой информации» (www.pravo.gov.ru);

2) размещение на официальном сайте администрации Краснодарского края в информационно-телекоммуникационной сети «Интернет» актуализированного перечня выявленных объектов культурного наследия Краснодарского края;

3) направление в семидневный срок со дня принятия настоящего приказа его копии в Управление Министерства юстиции Российской Федерации по Краснодарскому краю;

4) направить уведомления о выявленных объектах культурного наследия собственникам и (или) пользователям земельных участков, на которых или в которых обнаружены объекты археологического наследия;

5) направление в срок не более чем пять рабочих дней со дня принятия настоящего приказа его копии в филиал ППК «Роскадастр» по Краснодарскому краю;

6) направление в семидневный срок со дня принятия настоящего приказа его копии в администрацию муниципального образования Брюховецкий район.

4. Контроль за выполнением настоящего приказа оставляю за собой.

5. Приказ вступает в силу на следующий день после его официального опубликования.

Начальник управления
государственной охраны
объектов культурного наследия
администрации Краснодарского края



Г.Г. Давыденко

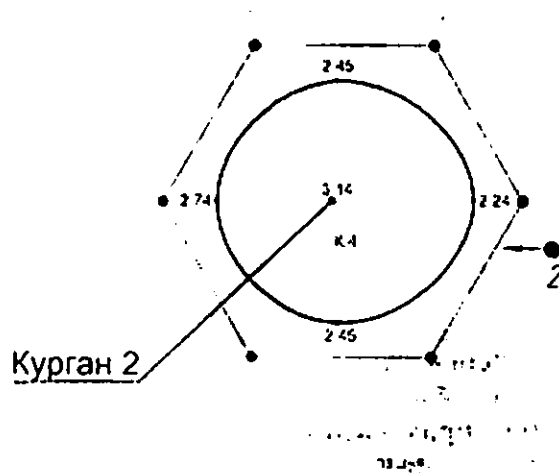
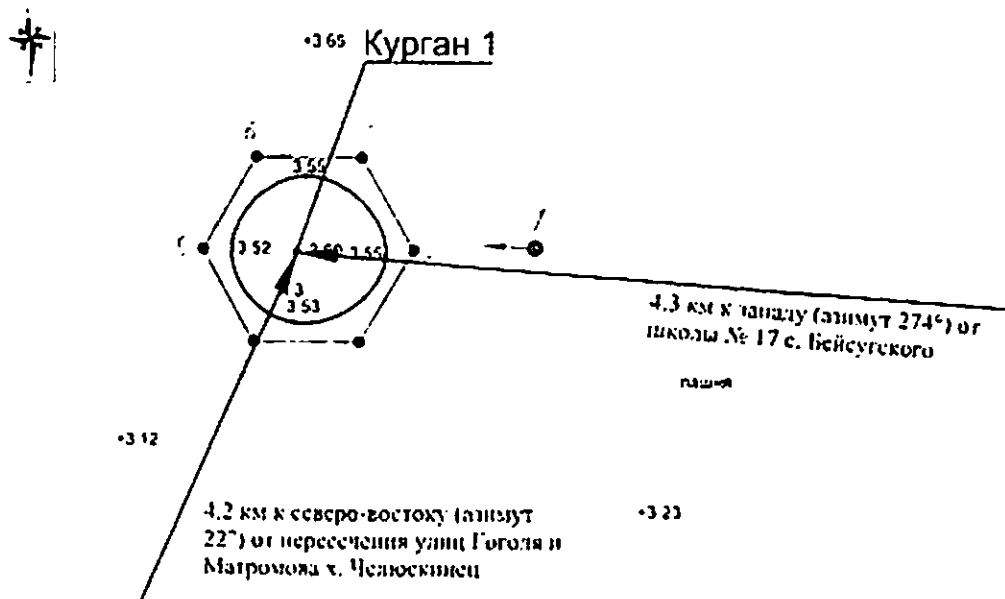
Приложение 1

УТВЕРЖДЕНЫ
приказом администрации
Краснодарского края
от 29.08.2015 № 7040-КН






ГРАНИЦЫ

территории выявленного объекта культурного наследия
«Курганная группа», Краснодарский край, Брюховецкий район,
4,2 км к северо-востоку от пересечения улиц Гоголя и Матромова
х. Челюскинец

Карта (схема) границ территории объекта культурного наследия



УСЛОВНЫЕ ОБОЗНАЧЕНИЯ

-  горизонтали
 пола кургана
 граница территории
 объекта культурного
 наследия
 1
 • поворотная точка и ее номер
 !
 • точка фотофиксации

Перечень координат характерных (поворотных) точек границ территории
объекта культурного наследия

№	Координаты характерных точек во Всемирной геодезической системе координат (WGS-84)		Координаты характерных точек в местной системе координат (МСК-23)	
	СШ	ВД	X	Y
Курган 1				
1	45.886916413	38.645832921	572774.32	1351537.17
2	45.886714634	38.645996558	572752.00	1351550.06
3	45.886514778	38.645828149	572729.68	1351537.17
4	45.886516702	38.645496106	572729.68	1351511.40
5	45.886718481	38.645332469	572752.00	1351498.51
6	45.886918337	38.645500876	572774.32	1351511.40
1	45.886916413	38.645832921	572774.32	1351537.17
Курган 2				
7	45.887948398	38.651793873	572892.88	1351998.91
8	45.887589932	38.652084527	572853.23	1352021.80
9	45.887234918	38.651785318	572813.58	1351998.91
10	45.887238366	38.651195455	572813.58	1351953.12
11	45.887596828	38.650904795	572853.23	1351930.23
12	45.887951845	38.651204003	572892.88	1351953.12
7	45.887948398	38.651793873	572892.88	1351998.91

Начальник управления
государственной охраны
объектов культурного наследия
администрации Краснодарского края



Г.Г. Давыденко

Приложение 2

УТВЕРЖДЕН
приказом администрации
Краснодарского края
от 29.08.2025 № 1040-КН

РЕЖИМ

**использования территории выявленного объекта культурного наследия
«Курганная группа», Краснодарский край, Брюховецкий район,
4,2 км к северо-востоку от пересечения улиц Гоголя и Матромова
х. Челюскинец**

На территории объекта культурного наследия запрещается строительство объектов капитального строительства и увеличение объемно-пространственных характеристик существующих на территории объекта культурного наследия объектов капитального строительства, проведение земляных, строительных, мелиоративных и иных работ, за исключением работ по сохранению объекта культурного наследия или его отдельных элементов, сохранению историко-градостроительной или природной среды объекта культурного наследия.

На территории объекта культурного наследия разрешается ведение хозяйственной деятельности, не противоречащей требованиям обеспечения сохранности объекта культурного наследия и позволяющей обеспечить функционирование объекта культурного наследия в современных условиях.

Границы территории объекта культурного наследия могут быть откорректированы по результатам археологических полевых работ.

Начальник управления
государственной охраны
объектов культурного наследия
администрации Краснодарского края



Г.Г. Давыденко