



АДМИНИСТРАЦИЯ КРАСНОДАРСКОГО КРАЯ  
ПРИКАЗ

от 29.08.2025

г. Краснодар

№ 7037-КН

**О включении объекта «Курганная группа», Краснодарский край, Брюховецкий район, 4,6 км к западу-юго-западу от школы № 8 ст-цы Чепигинской, в перечень выявленных объектов культурного наследия Краснодарского края, утверждении его границ и режима использования территории**

В соответствии со статьями 3.1, 5.1, 16.1, 33, 45.1 Федерального закона от 25.06.2002 № 73-ФЗ «Об объектах культурного наследия (памятниках истории и культуры) народов Российской Федерации», порядком формирования и ведения перечня выявленных объектов культурного наследия, составом сведений, включаемых в данный перечень, утвержденным приказом Министерства культуры Российской Федерации от 02.07.2015 № 1907, статьей 3, пунктом 29 части 2 статьи 5 Закона Краснодарского края от 23.07.2015 № 3223-КЗ «Об объектах культурного наследия (памятниках истории и культуры) народов Российской Федерации, расположенных на территории Краснодарского края», приказом Министерства культуры Российской Федерации от 04.06.2015 № 1745 «Об утверждении требований к составлению проектов границ территорий объектов культурного наследия», пунктом 2.3 Положения об управлении государственной охраны объектов культурного наследия администрации Краснодарского края, утвержденного постановлением главы администрации (губернатора) Краснодарского края от 08.12.2016 № 1000 «Об управлении государственной охраны объектов культурного наследия администрации Краснодарского края»,  
п р и к а з ы в а ю:

1. Включить в перечень выявленных объектов культурного наследия Краснодарского края объект «Курганная группа», Краснодарский край, Брюховецкий район, 4,6 км к западу-юго-западу от школы № 8 ст-цы Чепигинской.

2. Утвердить:

1) границы территории выявленного объекта культурного наследия «Курганная группа», Краснодарский край, Брюховецкий район, 4,6 км к западу-юго-западу от школы № 8 ст-цы Чепигинской, согласно приложению 1 к настоящему приказу;

2) режим использования территории выявленного объекта культурного наследия «Курганная группа», Краснодарский край, Брюховецкий район, 4,6 км к западу-юго-западу от школы № 8 ст-цы Чепигинской, согласно приложению 2 к настоящему приказу.

3. Отделу государственного учета объектов культурного наследия управления государственной охраны объектов культурного наследия администрации Краснодарского края (Гончаров А.В.) обеспечить:

1) размещение (опубликование) настоящего приказа на сайте в информационно-телекоммуникационной сети «Интернет» [admkrain.krasnodar.ru](http://admkrain.krasnodar.ru) и на «Официальном интернет-портале правовой информации» ([www.pravo.gov.ru](http://www.pravo.gov.ru));

2) размещение на официальном сайте администрации Краснодарского края в информационно-телекоммуникационной сети «Интернет» актуализированного перечня выявленных объектов культурного наследия Краснодарского края;

3) направление в семидневный срок со дня принятия настоящего приказа его копии в Управление Министерства юстиции Российской Федерации по Краснодарскому краю;

4) направить уведомления о выявленных объектах культурного наследия собственникам и (или) пользователям земельных участков, на которых или в которых обнаружены объекты археологического наследия;

5) направление в срок не более чем пять рабочих дней со дня принятия настоящего приказа его копии в филиал ППК «Роскадастр» по Краснодарскому краю;

6) направление в семидневный срок со дня принятия настоящего приказа его копии в администрацию муниципального образования Брюховецкий район.

4. Контроль за выполнением настоящего приказа оставляю за собой.

5. Приказ вступает в силу на следующий день после его официального опубликования.

Начальник управления  
государственной охраны  
объектов культурного наследия  
администрации Краснодарского края



Г.Г. Давыденко

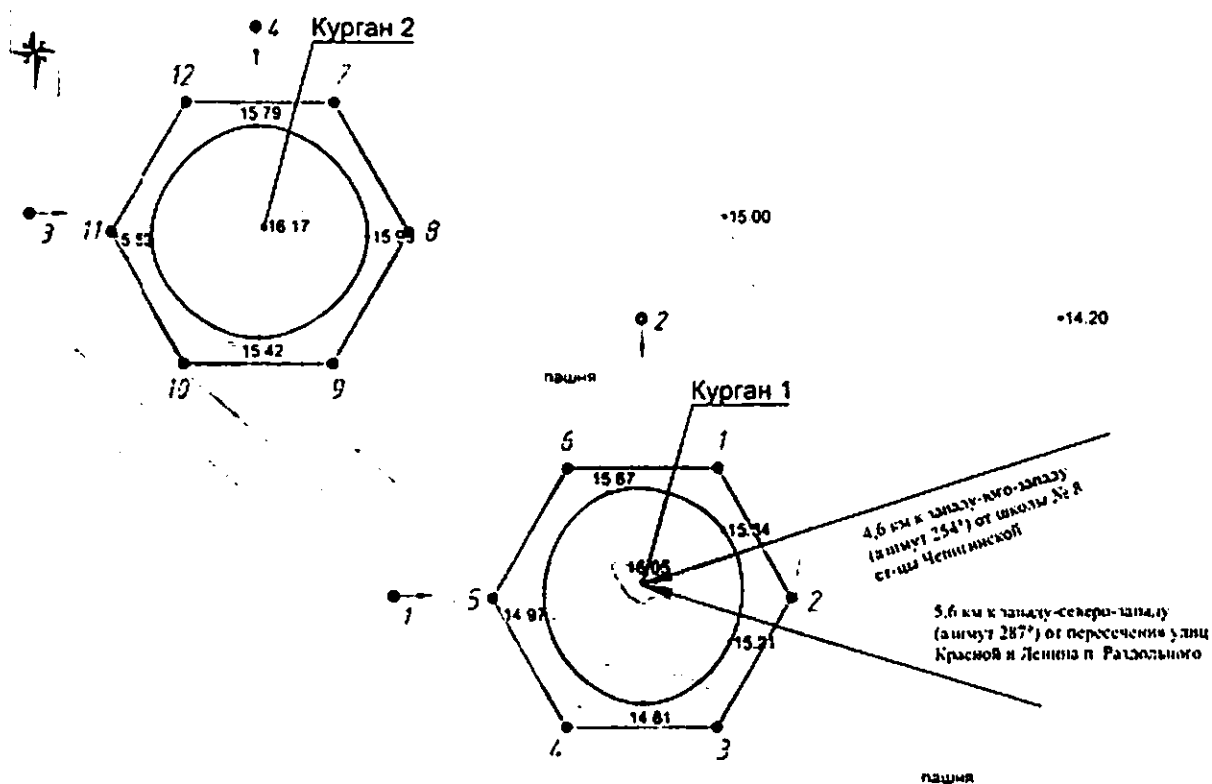
Приложение 1

УТВЕРЖДЕНЫ  
приказом администрации  
Краснодарского края  
от 29.08.2025 № 1039-КН






**ГРАНИЦЫ**

территории выявленного объекта культурного наследия  
«Курганная группа», Краснодарский край, Брюховецкий район,  
4,6 км к западу-юго-западу от школы № 8 ст-цы Чепигинской

Карта (схема) границ территории объекта культурного наследия



*УСЛОВНЫЕ ОБОЗНАЧЕНИЯ*

-  горизонтали
-  пола кургана
-  граница территории объекта культурного наследия
-  1 поворотная точка и ее номер
-  точки фотофиксации

Перечень координат характерных (поворотных) точек границ территории  
объекта культурного наследия

№	Координаты характерных точек во Всемирной геодезической системе координат (WGS-84)		Координаты характерных точек в местной системе координат (МСК-23)	
	СШ	ВД	X	Y
Курган 1				
1	45.916894218	38.819622015	576232.97	1364991.91
2	45.916612713	38.819849266	576201.86	1365009.87
3	45.916334597	38.819613611	576170.76	1364991.91
4	45.916337983	38.819150706	576170.76	1364955.99
5	45.916619485	38.818923452	576201.86	1364938.03
6	45.916897603	38.819159105	576232.97	1364955.99
1	45.916894218	38.819622015	576232.97	1364991.91
Курган 2				
7	45.917696159	38.818440026	576321.14	1364899.28
8	45.917412323	38.818669171	576289.78	1364917.39
9	45.917131897	38.818431564	576258.42	1364899.28
10	45.917135306	38.817964813	576258.42	1364863.06
11	45.917419141	38.817735665	576289.78	1364844.96
12	45.917699568	38.817973270	576321.14	1364863.06
7	45.917696159	38.818440026	576321.14	1364899.28

Начальник управления  
государственной охраны  
объектов культурного наследия  
администрации Краснодарского края



Г.Г. Давыденко

Приложение 2

УТВЕРЖДЕН  
приказом администрации  
Краснодарского края  
от 23-08-2025 № 1037-КН

### РЕЖИМ

использования территории выявленного объекта культурного наследия  
«Курганная группа», Краснодарский край, Брюховецкий район,  
4,6 км к западу-юго-западу от школы № 8 ст-цы Чепигинской

На территории объекта культурного наследия запрещается строительство объектов капитального строительства и увеличение объемно-пространственных характеристик существующих на территории объекта культурного наследия объектов капитального строительства, проведение земляных, строительных, мелиоративных и иных работ, за исключением работ по сохранению объекта культурного наследия или его отдельных элементов, сохранению историко-градостроительной или природной среды объекта культурного наследия.

На территории объекта культурного наследия разрешается ведение хозяйственной деятельности, не противоречащей требованиям обеспечения сохранности объекта культурного наследия и позволяющей обеспечить функционирование объекта культурного наследия в современных условиях.

Границы территории объекта культурного наследия могут быть откорректированы по результатам археологических полевых работ.

Начальник управления  
государственной охраны  
объектов культурного наследия  
администрации Краснодарского края



Г.Г. Давыденко