



## АДМИНИСТРАЦИЯ КРАСНОДАРСКОГО КРАЯ

### ПРИКАЗ

от 31.07.2025

г. Краснодар

№ 758-КН

**Об утверждении границ и режима использования территории  
объекта культурного наследия федерального значения  
«Курганная группа «Яблонский 2» (3 насыпи)», Краснодарский край,  
Апшеронский район, Отдаленный сельский округ (х. Яблонский),  
0,25 км к северо–западу от хутора**

В соответствии со статьями 3.1, 5.1, 9.1, 33 Федерального закона от 25 июня 2002 г. № 73-ФЗ «Об объектах культурного наследия (памятниках истории и культуры) народов Российской Федерации», статьей 3 Закона Краснодарского края от 23 июля 2015 г. № 3223-КЗ «Об объектах культурного наследия (памятниках истории и культуры) народов Российской Федерации, расположенных на территории Краснодарского края», приказом Министерства культуры Российской Федерации от 4 июня 2015 г. № 1745 «Об утверждении требований к составлению проектов границ территорий объектов культурного наследия», пунктом 2.3 Положения об управлении государственной охраны объектов культурного наследия администрации Краснодарского края, утвержденного постановлением главы администрации (губернатора) Краснодарского края от 8 декабря 2016 г. № 1000 «Об управлении государственной охраны объектов культурного наследия администрации Краснодарского края», п р и к а з ы в а ю:

1. Утвердить:

1) границы территории объекта культурного наследия федерального значения «Курганная группа «Яблонский 2» (3 насыпи)», Краснодарский край, Апшеронский район, Отдаленный сельский округ (х. Яблонский), 0,25 км к северо–западу от хутора, согласно приложению 1 к настоящему приказу;

2) режим использования территории объекта культурного наследия федерального значения «Курганная группа «Яблонский 2» (3 насыпи)», Краснодарский край, Апшеронский район, Отдаленный сельский округ (х. Яблонский), 0,25 км к северо–западу от хутора, согласно приложению 2 к настоящему приказу.

2. Отделу государственного учета объектов культурного наследия

управления государственной охраны объектов культурного наследия администрации Краснодарского края (Гончаров А.В.) обеспечить:

1) размещение (опубликование) настоящего приказа на сайте в информационно-телекоммуникационной сети «Интернет» [admkrain.krasnodar.ru](http://admkrain.krasnodar.ru) и на «Официальном интернет-портале правовой информации» ([www.pravo.gov.ru](http://www.pravo.gov.ru));

2) направление в семидневный срок со дня принятия настоящего приказа его копии в Управление Министерства юстиции Российской Федерации по Краснодарскому краю;

3) направление в срок не более чем пять рабочих дней со дня принятия настоящего приказа его копии в филиал ППК «Роскадастр» по Краснодарскому краю;

4) направление в семидневный срок со дня принятия настоящего приказа его копии в администрацию муниципального образования Апшеронский район.

3. Контроль за выполнением настоящего приказа оставляю за собой.

4. Приказ вступает в силу на следующий день после его официального опубликования.

Заместитель начальника управления  
государственной охраны  
объектов культурного наследия  
администрации Краснодарского края



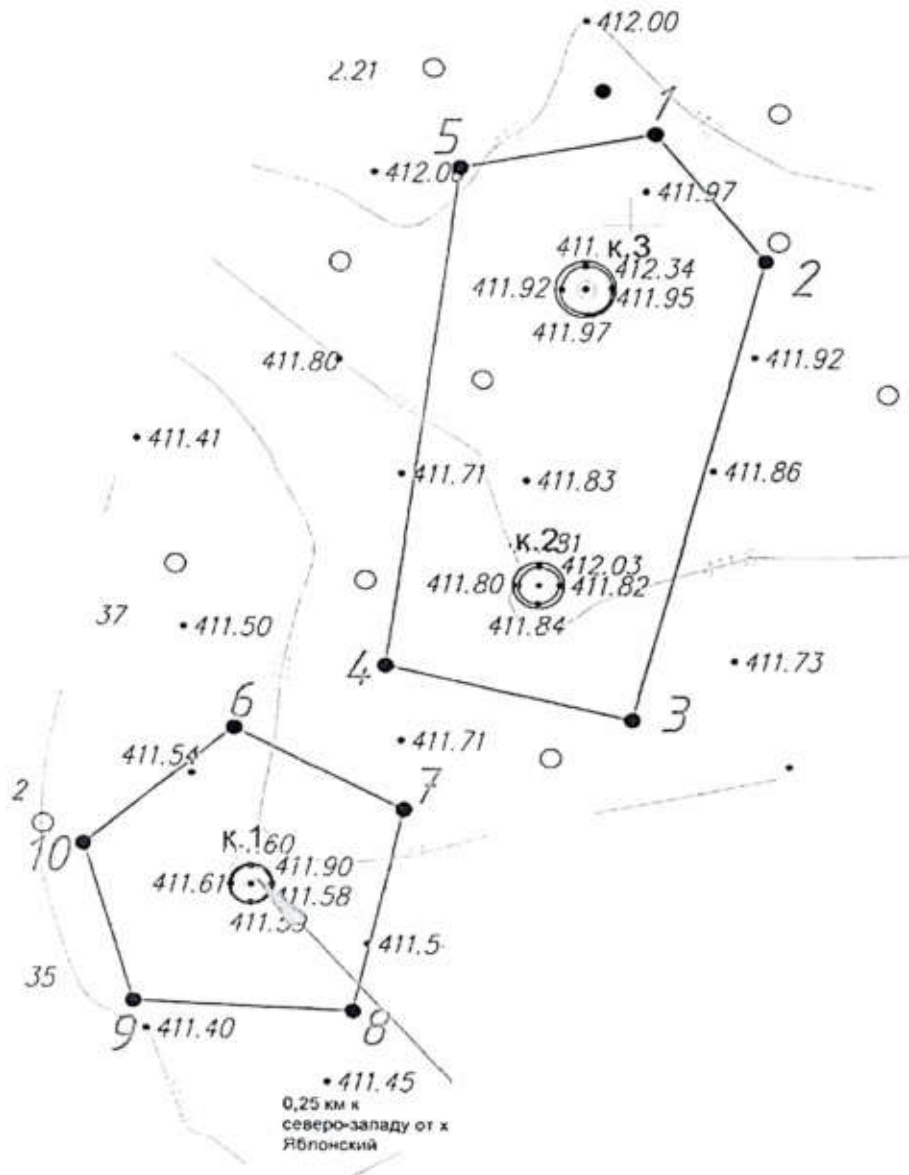
С.В. Онищенко

Приложение 1






УТВЕРЖДЕНЫ  
приказом администрации  
Краснодарского края  
от 31.07.2025 № 758-кк

**ГРАНИЦЫ**  
территории объекта культурного наследия федерального значения  
«Курганная группа «Яблонский 2» (3 насыпи)», Краснодарский край,  
Апшеронский район, Отдаленный сельский округ (х. Яблонский),  
0,25 км к северо-западу от хутора

Карта (схема) границ территории объекта культурного наследия



## УСЛОВНЫЕ ОБОЗНАЧЕНИЯ

-  горизонтали  
 пола кургана  
 граница территории  
 объекта культурного  
 наследия  
 1 поворотная точка и ее номер  
 растительность

Перечень координат характерных (поворотных) точек границ территории  
объекта культурного наследия

№ точки	WGS-84		МСК 23 (Зона 2)	
	СШ	ВД	X	Y
Участок №1				
1	44.14317302	39.669716254	379609.80	2195002.39
2	44.143051443	39.669855624	379596.12	2195013.33
3	44.142600127	39.669704698	379546.16	2195000.45
4	44.142649534	39.669398333	379552.04	2194976.02
5	44.143137318	39.669476287	379606.14	2194983.13
1	44.14317302	39.669716254	379609.80	2195002.39
Участок №2				
6	44.142585816	39.669211768	379545.20	2194960.98
7	44.142508696	39.669426029	379536.36	2194977.99
8	44.14230971	39.669370063	379514.32	2194973.16
9	44.142315445	39.669098492	379515.30	2194951.44
10	44.142468907	39.669030398	379532.44	2194946.26
6	44.142585816	39.669211768	379545.20	2194960.98

Заместитель начальника управления  
государственной охраны  
объектов культурного наследия  
администрации Краснодарского края



С.В. Онищенко

Приложение 2

УТВЕРЖДЕН  
приказом администрации  
Краснодарского края  
от 31.07.2025 № 758-КК

### РЕЖИМ

**использования территории объекта культурного наследия федерального значения «Курганная группа «Яблонский 2» (3 насыпи)», Краснодарский край, Апшеронский район, Отдаленный сельский округ (х. Яблонский), 0,25 км к северо-западу от хутора**

На территории объекта культурного наследия запрещается строительство объектов капитального строительства и увеличение объемно-пространственных характеристик существующих на территории объекта культурного наследия объектов капитального строительства, проведение земляных, строительных, мелиоративных и иных работ, за исключением работ по сохранению объекта культурного наследия или его отдельных элементов, сохранению историко-градостроительной или природной среды объекта культурного наследия.

На территории объекта культурного наследия разрешается ведение хозяйственной деятельности, не противоречащей требованиям обеспечения сохранности объекта культурного наследия и позволяющей обеспечить функционирование объекта культурного наследия в современных условиях.

Границы территории объекта культурного наследия могут быть откорректированы по результатам археологических полевых работ.

Заместитель начальника управления  
государственной охраны  
объектов культурного наследия  
администрации Краснодарского края



С.В. Онищенко