



АДМИНИСТРАЦИЯ КРАСНОДАРСКОГО КРАЯ
ПРИКАЗ

от 03.02.2025

г. Краснодар

№ 37-КН

**Об утверждении границ и режима использования территории
объекта культурного наследия федерального значения
«Курганная группа «Константиновская 2» (4 насыпи)», третье
тысячелетие до н.э. – XIV в. н.э., Краснодарский край, Курганинский
район, ст-ца Константиновская, 2,225 км к северо-северо-востоку
от северо-восточного угла станицы**

В соответствии со статьями 3.1, 5.1, 9.1, 33 Федерального закона от 25 июня 2002 г. № 73-ФЗ «Об объектах культурного наследия (памятниках истории и культуры) народов Российской Федерации», статьей 3 Закона Краснодарского края от 23 июля 2015 г. № 3223-КЗ «Об объектах культурного наследия (памятниках истории и культуры) народов Российской Федерации, расположенных на территории Краснодарского края», приказом Министерства культуры Российской Федерации от 4 июня 2015 г. № 1745 «Об утверждении требований к составлению проектов границ территорий объектов культурного наследия», пунктом 2.3 Положения об управлении государственной охраны объектов культурного наследия администрации Краснодарского края, утвержденного постановлением главы администрации (губернатора) Краснодарского края от 8 декабря 2016 г. № 1000 «Об управлении государственной охраны объектов культурного наследия администрации Краснодарского края», п р и к а з ы в а ю:

1. Утвердить:

1) границы территории объекта культурного наследия федерального значения «Курганная группа «Константиновская 2» (4 насыпи)», третье тысячелетие до н.э. – XIV в. н.э., Краснодарский край, Курганинский район, ст-ца Константиновская, 2,225 км к северо-северо-востоку от северо-восточного угла станицы, согласно приложению 1 к настоящему приказу;

2) режим использования территории объекта культурного наследия федерального значения «Курганная группа «Константиновская 2» (4 насыпи)», третье тысячелетие до н.э. – XIV в. н.э., Краснодарский край,

Курганинский район, ст-ца Константиновская, 2,225 км к северо-северо-востоку от северо-восточного угла станицы, согласно приложению 2 к настоящему приказу.

2. Отделу государственного учета объектов культурного наследия управления государственной охраны объектов культурного наследия администрации Краснодарского края (Гончаров А.В.) обеспечить:

1) размещение (опубликование) настоящего приказа на сайте в информационно-телекоммуникационной сети «Интернет» admkrai.krasnodar.ru и на «Официальном интернет-портале правовой информации» (www.pravo.gov.ru);

2) направление в семидневный срок со дня принятия настоящего приказа его копии в Управление Министерства юстиции Российской Федерации по Краснодарскому краю;

3) направление в срок не более чем пять рабочих дней со дня принятия настоящего приказа его копии в филиал ППК «Роскадастр» по Краснодарскому краю;

4) направление в семидневный срок со дня принятия настоящего приказа его копии в администрацию муниципального образования Курганинский район.

3. Контроль за выполнением настоящего приказа оставляю за собой.

4. Приказ вступает в силу на следующий день после его официального опубликования.

Начальник управления
государственной охраны
объектов культурного наследия
администрации Краснодарского края



Г.Г. Давыденко

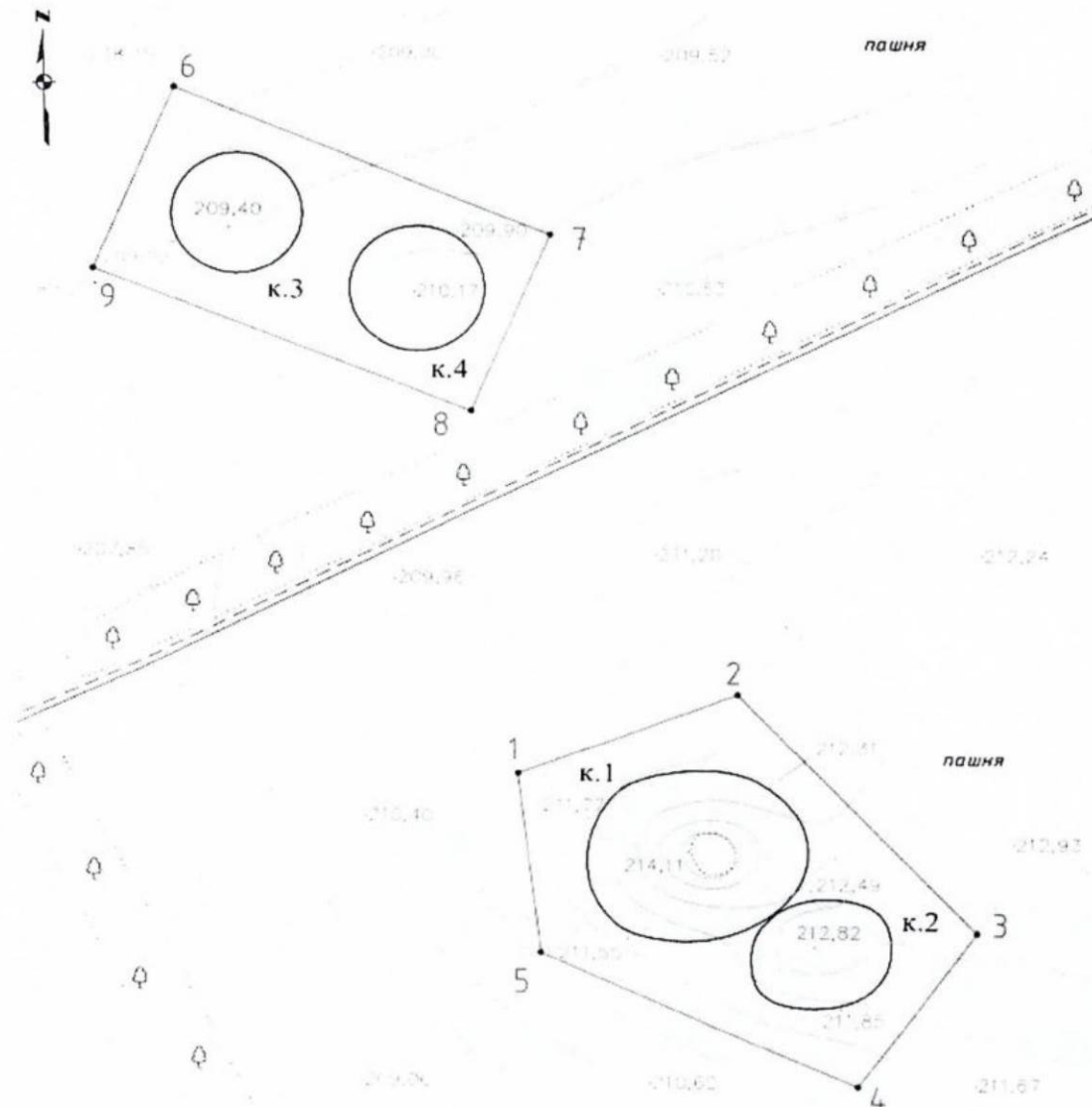
Приложение 1

УТВЕРЖДЕНЫ
приказом администрации
Краснодарского края
от 03.02.2025 № 77-КН




ГРАНИЦЫ

территории объекта культурного наследия федерального значения
«Курганная группа «Константиновская 2» (4 насыпи)», третье
тысячелетие до н.э. – XIV в. н.э., Краснодарский край, Курганинский
район, ст-ца Константиновская, 2,225 км к северо-северо-востоку
от северо-восточного угла станицы

Карта (схема) границ территории объекта культурного наследия




Условные обозначения:

-  - граница территории объекта культурного наследия
 - номер характерной точки границы территории объекта культурного наследия
 - курганная насыпь

Перечень координат характерных (поворотных) точек границ территории объекта культурного наследия

Обозначение характерной (поворотной) точки границы территории ОАН	Координаты (WGS-84)		Координаты (МСК-23)	
	Северной широты	Восточной долготы	X	Y
Участок 1				
1	44°52'38.487"	40°43'49.480"	460381.50	2280121.30
2	44°52'39.506"	40°43'53.315"	460412.68	2280205.58
3	44°52'36.230"	40°43'57.427"	460311.28	2280295.52
4	44°52'34.211"	40°43'55.339"	460249.07	2280249.49
5	44°52'36.057"	40°43'49.848"	460306.45	2280129.16
1	44°52'38.487"	40°43'49.480"	460381.50	2280121.30
Участок 2				
6	44°52'47.771"	40°43'43.652"	460668.51	2279994.28
7	44°52'45.737"	40°43'50.169"	460605.24	2280137.13
8	44°52'43.395"	40°43'48.750"	460533.05	2280105.76
9	44°52'45.354"	40°43'42.212"	460593.99	2279962.44
6	44°52'47.771"	40°43'43.652"	460668.51	2279994.28

Начальник управления
государственной охраны
объектов культурного наследия
администрации Краснодарского края



Г.Г. Давыденко

Приложение 2

УТВЕРЖДЕН

приказом администрации
Краснодарского края

от 03.02.2025 № 77-КН

РЕЖИМ

использования территории объекта культурного наследия федерального значения «Курганная группа «Константиновская 2» (4 насыпи)», третье тысячелетие до н.э. – XIV в. н.э., Краснодарский край, Курганинский район, ст-ца Константиновская, 2,225 км к северо-северо-востоку от северо-восточного угла станицы

На территории объекта культурного наследия запрещается строительство объектов капитального строительства и увеличение объемно-пространственных характеристик существующих на территории объекта культурного наследия объектов капитального строительства, проведение земляных, строительных, мелиоративных и иных работ, за исключением работ по сохранению объекта культурного наследия или его отдельных элементов, сохранению историко-градостроительной или природной среды объекта культурного наследия.

На территории объекта культурного наследия разрешается ведение хозяйственной деятельности, не противоречащей требованиям обеспечения сохранности объекта культурного наследия и позволяющей обеспечить функционирование объекта культурного наследия в современных условиях.

Особый режим использования земельного участка, в границах которого располагается объект культурного наследия, предусматривает возможность проведения археологических полевых работ в порядке, установленном Федеральным законом от 25 июня 2002 г. № 73-ФЗ «Об объектах культурного наследия (памятниках истории и культуры) народов Российской Федерации», земляных, строительных, мелиоративных, хозяйственных работ, работ по использованию лесов и иных работ при условии обеспечения сохранности объекта культурного наследия, а также обеспечения доступа граждан к указанному объекту.

Границы территории объекта культурного наследия могут быть откорректированы по результатам археологических полевых работ.

Начальник управления
государственной охраны
объектов культурного наследия
администрации Краснодарского края



Г.Г. Давыденко