



## АДМИНИСТРАЦИЯ КРАСНОДАРСКОГО КРАЯ

### ПРИКАЗ

от 18.12.2024

г. Краснодар

№ 1608-КК

**О включении объекта «Поселение «Черноморское западное», Краснодарский край, Крымский район, 1,55 км на юг от перекрестка ул. Шоссейная и ул. Пушкина в пос. Новотроицкий, 2,39 км на северо-запад от перекрестка ул. Мира и ул. Ленина в пос. Черноморский, в перечень выявленных объектов культурного наследия Краснодарского края, утверждении его границ и режима использования территории**

В соответствии со статьями 3.1, 5.1, 16.1, 33, 45.1 Федерального закона от 25.06.2002 № 73-ФЗ «Об объектах культурного наследия (памятниках истории и культуры) народов Российской Федерации», порядком формирования и ведения перечня выявленных объектов культурного наследия, составом сведений, включаемых в данный перечень, утвержденным приказом Министерства культуры Российской Федерации от 02.07.2015 № 1907, статьей 3, пунктом 29 части 2 статьи 5 Закона Краснодарского края от 23.07.2015 № 3223-КЗ «Об объектах культурного наследия (памятниках истории и культуры) народов Российской Федерации, расположенных на территории Краснодарского края», приказом Министерства культуры Российской Федерации от 04.06.2015 № 1745 «Об утверждении требований к составлению проектов границ территорий объектов культурного наследия», пунктом 2.3 Положения об управлении государственной охраны объектов культурного наследия администрации Краснодарского края, утвержденного постановлением главы администрации (губернатора) Краснодарского края от 08.12.2016 № 1000 «Об управлении государственной охраны объектов культурного наследия администрации Краснодарского края»,  
п р и к а з ы в а ю:

1. Включить в перечень выявленных объектов культурного наследия Краснодарского края объект «Поселение «Черноморское западное», Краснодарский край, Крымский район, 1,55 км на юг от перекрестка ул. Шоссейная и ул. Пушкина в пос. Новотроицкий, 2,39 км на северо-запад от перекрестка ул. Мира и ул. Ленина в пос. Черноморский.

2. Утвердить:

1) границы территории выявленного объекта культурного наследия «Поселение «Черноморское западное», Краснодарский край, Крымский район,

1,55 км на юг от перекрестка ул. Шоссейная и ул. Пушкина в пос. Новотроицкий, 2,39 км на северо-запад от перекрестка ул. Мира и ул. Ленина в пос. Черноморский, согласно приложению 1 к настоящему приказу;

2) режим использования территории выявленного объекта культурного наследия «Поселение «Черноморское западное», Краснодарский край, Крымский район, 1,55 км на юг от перекрестка ул. Шоссейная и ул. Пушкина в пос. Новотроицкий, 2,39 км на северо-запад от перекрестка ул. Мира и ул. Ленина в пос. Черноморский, согласно приложению 2 к настоящему приказу.

3. Отделу государственного учета объектов культурного наследия управления государственной охраны объектов культурного наследия администрации Краснодарского края (Гончаров А.В.) обеспечить:

1) размещение (опубликование) настоящего приказа на сайте в информационно-телекоммуникационной сети «Интернет» [admkrai.krasnodar.ru](http://admkrai.krasnodar.ru) и на «Официальном интернет-портале правовой информации» ([www.pravo.gov.ru](http://www.pravo.gov.ru));

2) размещение на официальном сайте администрации Краснодарского края в информационно-телекоммуникационной сети «Интернет» актуализированного перечня выявленных объектов культурного наследия Краснодарского края;

3) направление в семидневный срок со дня принятия настоящего приказа его копии в Управление Министерства юстиции Российской Федерации по Краснодарскому краю;

4) направить уведомления о выявленных объектах культурного наследия собственникам и (или) пользователям земельных участков, на которых или в которых обнаружены объекты археологического наследия;

5) направление в срок не более чем пять рабочих дней со дня принятия настоящего приказа его копии в филиал ППК «Роскадастр» по Краснодарскому краю;

6) направление в семидневный срок со дня принятия настоящего приказа его копии в администрацию муниципального образования Крымский район.

4. Контроль за выполнением настоящего приказа оставляю за собой.

5. Приказ вступает в силу на следующий день после его официального опубликования.

Начальник управления  
государственной охраны  
объектов культурного наследия  
администрации Краснодарского края



Г.Г. Давыденко

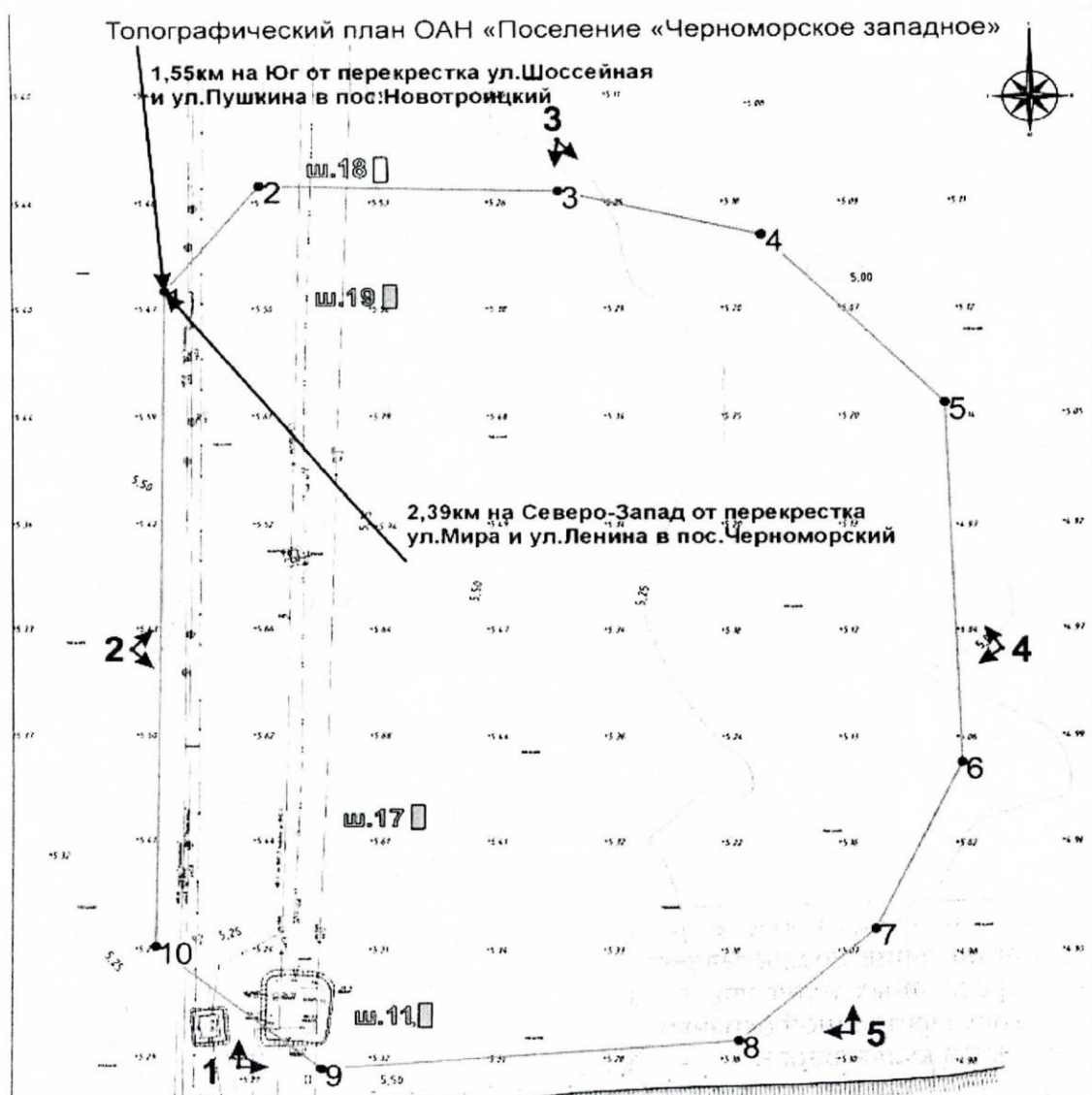




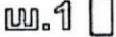
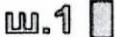

Приложение 1

УТВЕРЖДЕНЫ  
приказом администрации  
Краснодарского края  
от 18.12.2024 № 7608-КМ

**ГРАНИЦЫ**  
**территории выявленного объекта культурного наследия**  
**«Поселение «Черноморское западное»,**  
**Краснодарский край, Крымский район, 1,55 км на юг от перекрестка**  
**ул. Шоссейная и ул. Пушкина в пос. Новотроицкий, 2,39 км на северо-**  
**запад от перекрестка ул. Мира и ул. Ленина в пос. Черноморский**

Карта (схема) границ территории объекта культурного наследия



Условные обозначения:	
	- граница ОАН
	- поворотная точка границы ОАН
	- разведочный шурф
	- разведочный шурф с находками
	- точка фотофиксации с направлением и номером

Перечень координат характерных (поворотных) точек границ территории объекта культурного наследия

Номер поворотной точки границы территории участка	Координаты характерных точек в системе МСК		Координаты характерных точек во Всемирной геодезической системе координат (WGS-84)	
	X	Y	Северная широта	Восточная долгота
1	475422.67	1302324.59	45°0'46.44"	38°0'41.00"
2	475447.37	1302344.94	45°0'47.24"	38°0'41.93"
3	475446.16	1302408.66	45°0'47.20"	38°0'44.84"
4	475435.99	1302452.02	45°0'46.87"	38°0'46.82"
5	475396.49	1302491.01	45°0'45.59"	38°0'48.60"
6	475312.53	1302494.55	45°0'42.87"	38°0'48.76"
7	475273.62	1302476.39	45°0'41.61"	38°0'47.93"
8	475247.68	1302447.27	45°0'40.77"	38°0'46.60"
9	475240.86	1302358.15	45°0'40.55"	38°0'42.53"
10	475268.94	1302322.67	45°0'41.46"	38°0'40.91"
1	475422.67	1302324.59	45°0'46.44"	38°0'41.00"

Начальник управления  
государственной охраны  
объектов культурного наследия  
администрации Краснодарского края



Г.Г. Давыденко

Приложение 2

УТВЕРЖДЕН  
приказом администрации  
Краснодарского края  
от 18.12.2024 № 1608-КН

**РЕЖИМ**  
**использования территории выявленного объекта культурного наследия**  
**«Поселение «Черноморское западное»,**  
**Краснодарский край, Крымский район, 1,55 км на юг от перекрестка**  
**ул. Шоссейная и ул. Пушкина в пос. Новотроицкий, 2,39 км на северо-**  
**запад от перекрестка ул. Мира и ул. Ленина в пос. Черноморский**

На территории объекта культурного наследия запрещается строительство объектов капитального строительства и увеличение объемно-пространственных характеристик существующих на территории объекта культурного наследия объектов капитального строительства, проведение земляных, строительных, мелиоративных и иных работ, за исключением работ по сохранению объекта культурного наследия или его отдельных элементов, сохранению историко-градостроительной или природной среды объекта культурного наследия.

На территории объекта культурного наследия разрешается ведение хозяйственной деятельности, не противоречащей требованиям обеспечения сохранности объекта культурного наследия и позволяющей обеспечить функционирование объекта культурного наследия в современных условиях.

Особый режим использования земельного участка, в границах которого располагается объект культурного наследия, предусматривает возможность проведения археологических полевых работ в порядке, установленном Федеральным законом от 25 июня 2002 г. № 73-ФЗ «Об объектах культурного наследия (памятниках истории и культуры) народов Российской Федерации», земляных, строительных, мелиоративных, хозяйственных работ, работ по использованию лесов и иных работ при условии обеспечения сохранности объекта культурного наследия, а также обеспечения доступа граждан к указанному объекту.

Границы территории объекта культурного наследия могут быть откорректированы по результатам археологических полевых работ.

Начальник управления  
государственной охраны  
объектов культурного наследия  
администрации Краснодарского края



Г.Г. Давыденко