



АДМИНИСТРАЦИЯ КРАСНОДАРСКОГО КРАЯ
ПРИКАЗ

от 76.12.2024

г. Краснодар

№ 7593-КН

О включении объекта «Грунтовый могильник «Тамань 21», Краснодарский край, Темрюкский район, ст-ца Тамань, в 310 м к юго-юго-западу от перекрестка улиц Мира и Декабристов, в 355 м к юго-востоку от перекрестка улиц Объездная и Хуторская, в перечень выявленных объектов культурного наследия Краснодарского края, утверждении его границ и режима использования территории

В соответствии со статьями 3.1, 5.1, 16.1, 33, 45.1 Федерального закона от 25.06.2002 № 73-ФЗ «Об объектах культурного наследия (памятниках истории и культуры) народов Российской Федерации», порядком формирования и ведения перечня выявленных объектов культурного наследия, составом сведений, включаемых в данный перечень, утвержденным приказом Министерства культуры Российской Федерации от 02.07.2015 № 1907, статьей 3, пунктом 29 части 2 статьи 5 Закона Краснодарского края от 23.07.2015 № 3223-КЗ «Об объектах культурного наследия (памятниках истории и культуры) народов Российской Федерации, расположенных на территории Краснодарского края», приказом Министерства культуры Российской Федерации от 04.06.2015 № 1745 «Об утверждении требований к составлению проектов границ территорий объектов культурного наследия», пунктом 2.3 Положения об управлении государственной охраны объектов культурного наследия администрации Краснодарского края, утвержденного постановлением главы администрации (губернатора) Краснодарского края от 08.12.2016 № 1000 «Об управлении государственной охраны объектов культурного наследия администрации Краснодарского края», **п р и к а з ы в а ю:**

1. Включить в перечень выявленных объектов культурного наследия Краснодарского края объект «Грунтовый могильник «Тамань 21», Краснодарский край, Темрюкский район, ст-ца Тамань, в 310 м к юго-юго-западу от перекрестка улиц Мира и Декабристов, в 355 м к юго-востоку от перекрестка улиц Объездная и Хуторская.

2. Утвердить:

1) границы территории выявленного объекта культурного наследия «Грунтовый могильник «Тамань 21», Краснодарский край, Темрюкский район, ст-ца Тамань, в 310 м к юго-юго-западу от перекрестка улиц Мира

и Декабристов, в 355 м к юго-востоку от перекрестка улиц Объездная и Хуторская, согласно приложению 1 к настоящему приказу;

2) режим использования территории выявленного объекта культурного наследия «Грунтовый могильник «Тамань 21», Краснодарский край, Темрюкский район, ст-ца Тамань, в 310 м к юго-юго-западу от перекрестка улиц Мира и Декабристов, в 355 м к юго-востоку от перекрестка улиц Объездная и Хуторская, согласно приложению 2 к настоящему приказу.

3. Отделу государственного учета объектов культурного наследия управления государственной охраны объектов культурного наследия администрации Краснодарского края (Гончаров А.В.) обеспечить:

1) размещение (опубликование) настоящего приказа на сайте в информационно-телекоммуникационной сети «Интернет» admkrai.krasnodar.ru и на «Официальном интернет-портале правовой информации» (www.pravo.gov.ru);

2) размещение на официальном сайте администрации Краснодарского края в информационно-телекоммуникационной сети «Интернет» актуализированного перечня выявленных объектов культурного наследия Краснодарского края;

3) направление в семидневный срок со дня принятия настоящего приказа его копии в Управление Министерства юстиции Российской Федерации по Краснодарскому краю;

4) направить уведомления о выявленных объектах культурного наследия собственникам и (или) пользователям земельных участков, на которых или в которых обнаружены объекты археологического наследия;

5) направление в срок не более чем пять рабочих дней со дня принятия настоящего приказа его копии в филиал ППК «Роскадастр» по Краснодарскому краю;

6) направление в семидневный срок со дня принятия настоящего приказа его копии в администрацию муниципального образования Темрюкский район.

4. Контроль за выполнением настоящего приказа оставляю за собой.

5. Приказ вступает в силу на следующий день после его официального опубликования.

Начальник управления
государственной охраны
объектов культурного наследия
администрации Краснодарского края

Г.Г. Давыденко

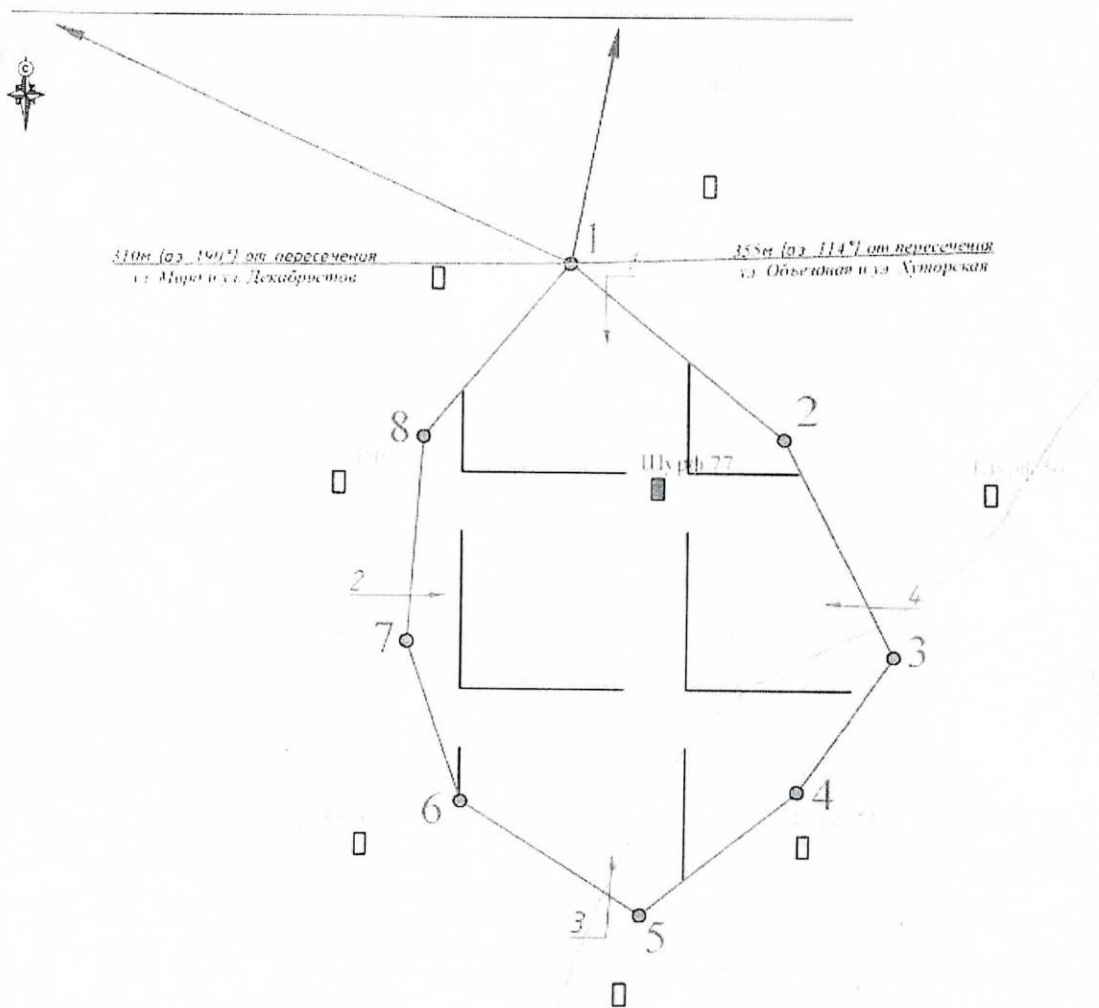
Приложение 1




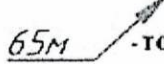


УТВЕРЖДЕНЫ
приказом администрации
Краснодарского края
от 16.12.2024 № 7593-КН

ГРАНИЦЫ

**территории выявленного объекта культурного наследия
«Грунтовый могильник «Тамань 21», Краснодарский край,
Темрюкский район, ст-ца Тамань, в 310 м к юго-юго-западу
от перекрестка улиц Мира и Декабристов, в 355 м к юго-востоку
от перекрестка улиц Объездная и Хуторская**

Карта (схема) границ территории объекта культурного наследия



Условные обозначения:	
	- точка и направление фотофиксации
	- территория ОКП
	- поворотная точка и её номер
	- точка, расстояние и азимут привязки
	- археологический шурф без материала Поваляева С.С., 2024 г. (не масштабированы)
	- археологический шурф с материалом Поваляева С.С., 2024 г. (не масштабированы)

Перечень координат характерных (поворотных) точек границ территории объекта культурного наследия

№ точки	WGS-84		МСК-23	
	Северной широты	Восточной долготы	X	Y
1	45°11'45.83"	36°42'54.93"	496560.77	1200470.91
2	45°11'44.04"	36°42'58.01"	496504.45	1200537.27
3	45°11'41.80"	36°42'59.62"	496434.75	1200571.32
4	45°11'40.37"	36°42'58.32"	496391.05	1200542.25
5	45°11'39.06"	36°42'56.15"	496351.35	1200494.25
6	45°11'40.20"	36°42'53.56"	496387.43	1200438.27
7	45°11'41.86"	36°42'52.73"	496438.96	1200420.96
8	45°11'44.00"	36°42'52.90"	496504.97	1200425.71
1	45°11'45.83"	36°42'54.93"	496560.77	1200470.91

Начальник управления
государственной охраны
объектов культурного наследия
администрации Краснодарского края



Г.Г. Давыденко

Приложение 2

УТВЕРЖДЕН

приказом администрации
Краснодарского края

от 16.12.2024 № 1593-КН

РЕЖИМ

**использования территории выявленного объекта культурного наследия
«Грунтовый могильник «Тамань 21», Краснодарский край,
Темрюкский район, ст-ца Тамань, в 310 м к юго-юго-западу
от перекрестка улиц Мира и Декабристов, в 355 м к юго-востоку
от перекрестка улиц Объездная и Хуторская**

На территории объекта культурного наследия запрещается строительство объектов капитального строительства и увеличение объемно-пространственных характеристик существующих на территории объекта культурного наследия объектов капитального строительства, проведение земляных, строительных, мелиоративных и иных работ, за исключением работ по сохранению объекта культурного наследия или его отдельных элементов, сохранению историко-градостроительной или природной среды объекта культурного наследия.

На территории объекта культурного наследия разрешается ведение хозяйственной деятельности, не противоречащей требованиям обеспечения сохранности объекта культурного наследия и позволяющей обеспечить функционирование объекта культурного наследия в современных условиях.

Особый режим использования земельного участка, в границах которого располагается объект культурного наследия, предусматривает возможность проведения археологических полевых работ в порядке, установленном Федеральным законом от 25 июня 2002 г. № 73-ФЗ «Об объектах культурного наследия (памятниках истории и культуры) народов Российской Федерации», земляных, строительных, мелиоративных, хозяйственных работ, работ по использованию лесов и иных работ при условии обеспечения сохранности объекта культурного наследия, а также обеспечения доступа граждан к указанному объекту.

Границы территории объекта культурного наследия могут быть откорректированы по результатам археологических полевых работ.

Начальник управления
государственной охраны
объектов культурного наследия
администрации Краснодарского края

Г.Г. Давыденко