



**АДМИНИСТРАЦИЯ КРАСНОДАРСКОГО КРАЯ**  
**ПРИКАЗ**

от 16.12.2024

г. Краснодар

№ 7592-КН

**О включении объекта «Курганный могильник», Краснодарский край, Темрюкский район, пос. Светлый путь Ленина, 0,8 км к северо-востоку от пересечения ул. Северная и ул. Строительная, в перечень выявленных объектов культурного наследия Краснодарского края, утверждении его границ и режима использования территории**

В соответствии со статьями 3.1, 5.1, 16.1, 33, 45.1 Федерального закона от 25.06.2002 № 73-ФЗ «Об объектах культурного наследия (памятниках истории и культуры) народов Российской Федерации», порядком формирования и ведения перечня выявленных объектов культурного наследия, составом сведений, включаемых в данный перечень, утвержденным приказом Министерства культуры Российской Федерации от 02.07.2015 № 1907, статьей 3, пунктом 29 части 2 статьи 5 Закона Краснодарского края от 23.07.2015 № 3223-КЗ «Об объектах культурного наследия (памятниках истории и культуры) народов Российской Федерации, расположенных на территории Краснодарского края», приказом Министерства культуры Российской Федерации от 04.06.2015 № 1745 «Об утверждении требований к составлению проектов границ территорий объектов культурного наследия», пунктом 2.3 Положения об управлении государственной охраны объектов культурного наследия администрации Краснодарского края, утвержденного постановлением главы администрации (губернатора) Краснодарского края от 08.12.2016 № 1000 «Об управлении государственной охраны объектов культурного наследия администрации Краснодарского края»,  
п р и к а з ы в а ю:

1. Включить в перечень выявленных объектов культурного наследия Краснодарского края объект «Курганный могильник», Краснодарский край, Темрюкский район, пос. Светлый путь Ленина, 0,8 км к северо-востоку от пересечения ул. Северная и ул. Строительная.

2. Утвердить:

1) границы территории выявленного объекта культурного наследия «Курганный могильник», Краснодарский край, Темрюкский район, пос. Светлый путь Ленина, 0,8 км к северо-востоку от пересечения ул. Северная и ул. Строительная, согласно приложению 1 к настоящему приказу;

2) режим использования территории выявленного объекта культурного наследия «Курганный могильник», Краснодарский край, Темрюкский район, пос. Светлый путь Ленина, 0,8 км к северо-востоку от пересечения ул. Северная и ул. Строительная, согласно приложению 2 к настоящему приказу.

3. Отделу государственного учета объектов культурного наследия управления государственной охраны объектов культурного наследия администрации Краснодарского края (Гончаров А.В.) обеспечить:

1) размещение (опубликование) настоящего приказа на сайте в информационно-телекоммуникационной сети «Интернет» [admkrai.krasnodar.ru](http://admkrai.krasnodar.ru) и на «Официальном интернет-портале правовой информации» ([www.pravo.gov.ru](http://www.pravo.gov.ru));

2) размещение на официальном сайте администрации Краснодарского края в информационно-телекоммуникационной сети «Интернет» актуализированного перечня выявленных объектов культурного наследия Краснодарского края;

3) направление в семидневный срок со дня принятия настоящего приказа его копии в Управление Министерства юстиции Российской Федерации по Краснодарскому краю;

4) направить уведомления о выявленных объектах культурного наследия собственникам и (или) пользователям земельных участков, на которых или в которых обнаружены объекты археологического наследия;

5) направление в срок не более чем пять рабочих дней со дня принятия настоящего приказа его копии в филиал ППК «Роскадастр» по Краснодарскому краю;

6) направление в семидневный срок со дня принятия настоящего приказа его копии в администрацию муниципального образования Темрюкский район.

4. Контроль за выполнением настоящего приказа оставляю за собой.

5. Приказ вступает в силу на следующий день после его официального опубликования.

Начальник управления  
государственной охраны  
объектов культурного наследия  
администрации Краснодарского края



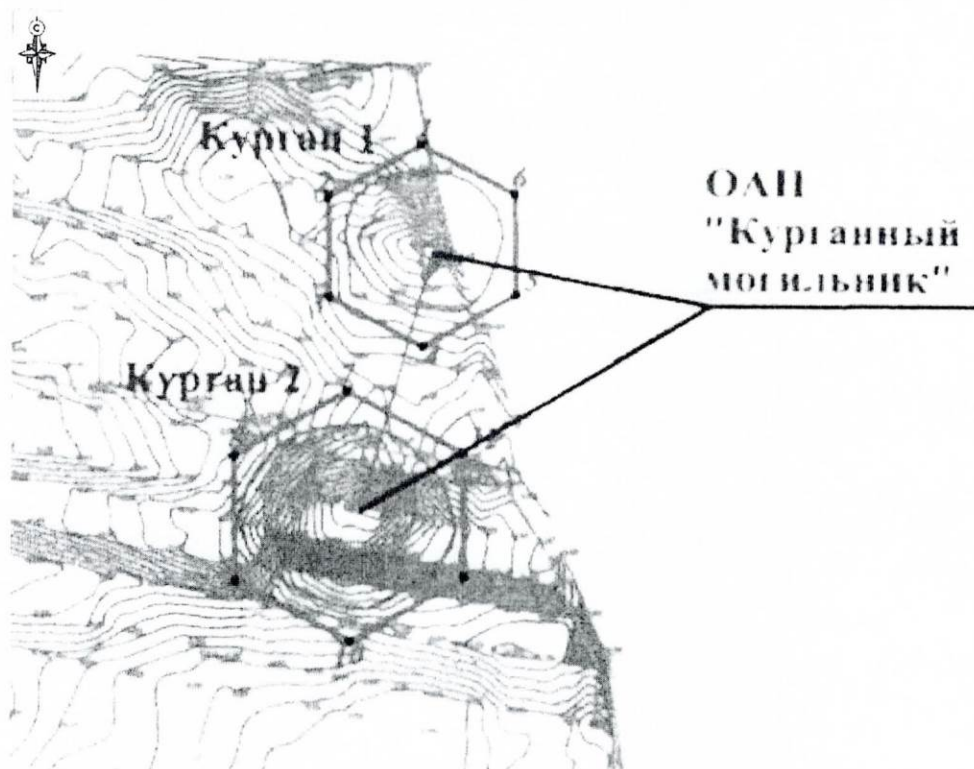
Г.Г. Давыденко





УТВЕРЖДЕНЫ  
приказом администрации  
Краснодарского края  
от 16.12.2024 № 7592-КН

**ГРАНИЦЫ**  
территории выявленного объекта культурного наследия  
«Курганный могильник», Краснодарский край, Темрюкский район,  
пос. Светлый путь Ленина, 0,8 км к северо-востоку  
от пересечения ул. Северная и ул. Строительная

Карта (схема) границ территории объекта культурного наследия



Условные обозначения

-  - граница территории ОАН
-  - археологический шурф

16.12.2024

Перечень координат характерных (поворотных) точек границ территории  
объекта культурного наследия

| №        | Координаты характерных точек<br>во Всемирной геодезической<br>системе координат (WGS-84) |              | Координаты характерных<br>точек в местной системе<br>координат (МСК-23) |            |
|----------|--|--------------|---|------------|
|          | N  | E            | X   | Y          |
| Курган 1 |  |              |   |            |
| 1        | 45.207836244   | 37.675077122 | 497132.66   | 1275896.05 |
| 2        | 45.207719712   | 37.674808027 | 497119.79   | 1275874.86 |
| 3        | 45.207496764   | 37.674816234 | 497095.01   | 1275875.41 |
| 4        | 45.207390347   | 37.675093407 | 497083.10   | 1275897.14 |
| 5        | 45.207506788   | 37.675362502 | 497095.96   | 1275918.33 |
| 6        | 45.207729736   | 37.675354297 | 497120.74   | 1275917.78 |
| 1        | 45.207836244   | 37.675077122 | 497132.66   | 1275896.05 |
| Курган 2 |  |              |   |            |
| 7        | 45.207292120   | 37.674871693 | 497072.25   | 1275879.68 |
| 8        | 45.207148333   | 37.674539487 | 497056.37   | 1275853.52 |
| 9        | 45.206873022   | 37.674549633 | 497025.77   | 1275854.20 |
| 10       | 45.206741587   | 37.674891982 | 497011.06   | 1275881.04 |
| 11       | 45.206885373   | 37.675224060 | 497026.94   | 1275907.19 |
| 12       | 45.207160684   | 37.675214044 | 497057.54   | 1275906.52 |
| 7        | 45.207292120   | 37.674871693 | 497072.25   | 1275879.68 |

Начальник управления  
государственной охраны  
объектов культурного наследия  
администрации Краснодарского края



Г.Г. Давыденко

Приложение 2

УТВЕРЖДЕН  
приказом администрации  
Краснодарского края  
от 16.12.2024 № 1592-КН

**РЕЖИМ  
использования территории выявленного объекта культурного наследия  
«Курганный могильник», Краснодарский край, Темрюкский район,  
пос. Светлый путь Ленина, 0,8 км к северо-востоку  
от пересечения ул. Северная и ул. Строительная**

На территории объекта культурного наследия запрещается строительство объектов капитального строительства и увеличение объемно-пространственных характеристик существующих на территории объекта культурного наследия объектов капитального строительства, проведение земляных, строительных, мелиоративных и иных работ, за исключением работ по сохранению объекта культурного наследия или его отдельных элементов, сохранению историко-градостроительной или природной среды объекта культурного наследия.

На территории объекта культурного наследия разрешается ведение хозяйственной деятельности, не противоречащей требованиям обеспечения сохранности объекта культурного наследия и позволяющей обеспечить функционирование объекта культурного наследия в современных условиях.

Особый режим использования земельного участка, в границах которого располагается объект культурного наследия, предусматривает возможность проведения археологических полевых работ в порядке, установленном Федеральным законом от 25 июня 2002 г. № 73-ФЗ «Об объектах культурного наследия (памятниках истории и культуры) народов Российской Федерации», земляных, строительных, мелиоративных, хозяйственных работ, работ по использованию лесов и иных работ при условии обеспечения сохранности объекта культурного наследия, а также обеспечения доступа граждан к указанному объекту.

Границы территории объекта культурного наследия могут быть откорректированы по результатам археологических полевых работ.

Начальник управления  
государственной охраны  
объектов культурного наследия  
администрации Краснодарского края



Г.Г. Давыденко