



АДМИНИСТРАЦИЯ КРАСНОДАРСКОГО КРАЯ

ПРИКАЗ

от 15.11.2024

г. Краснодар

№ 1449-КН

О включении объекта «Курганная группа «Свободный Мир 5», Краснодарский край, Мостовский район, х. Свободный Мир, 2,24 км к северо-западу от здания школы № 19, в перечень выявленных объектов культурного наследия Краснодарского края, утверждении его границ и режима использования территории

В соответствии со статьями 3.1, 5.1, 16.1, 33, 45.1 Федерального закона от 25.06.2002 № 73-ФЗ «Об объектах культурного наследия (памятниках истории и культуры) народов Российской Федерации», порядком формирования и ведения перечня выявленных объектов культурного наследия, составом сведений, включаемых в данный перечень, утвержденным приказом Министерства культуры Российской Федерации от 02.07.2015 № 1907, статьей 3, пунктом 29 части 2 статьи 5 Закона Краснодарского края от 23.07.2015 № 3223-КЗ «Об объектах культурного наследия (памятниках истории и культуры) народов Российской Федерации, расположенных на территории Краснодарского края», приказом Министерства культуры Российской Федерации от 04.06.2015 № 1745 «Об утверждении требований к составлению проектов границ территорий объектов культурного наследия», пунктом 2.3 Положения об управлении государственной охраны объектов культурного наследия администрации Краснодарского края, утвержденного постановлением главы администрации (губернатора) Краснодарского края от 08.12.2016 № 1000 «Об управлении государственной охраны объектов культурного наследия администрации Краснодарского края»,
п р и к а з ы в а ю:

1. Включить в перечень выявленных объектов культурного наследия Краснодарского края объект «Курганная группа «Свободный Мир 5», Краснодарский край, Мостовский район, х. Свободный Мир, 2,24 км к северо-западу от здания школы № 19.

2. Утвердить:

1) границы территории выявленного объекта культурного наследия «Курганная группа «Свободный Мир 5», Краснодарский край, Мостовский район, х. Свободный Мир, 2,24 км к северо-западу от здания школы № 19, согласно приложению 1 к настоящему приказу;

2) режим использования территории выявленного объекта культурного наследия «Курганная группа «Свободный Мир 5», Краснодарский край, Мостовский район, х. Свободный Мир, 2,24 км к северо-западу от здания школы № 19, согласно приложению 2 к настоящему приказу.

3. Отделу государственного учета объектов культурного наследия управления государственной охраны объектов культурного наследия администрации Краснодарского края (Гончаров А.В.) обеспечить:

1) размещение (опубликование) настоящего приказа на сайте в информационно-телекоммуникационной сети «Интернет» admkrai.krasnodar.ru и на «Официальном интернет-портале правовой информации» (www.pravo.gov.ru);

2) размещение на официальном сайте администрации Краснодарского края в информационно-телекоммуникационной сети «Интернет» актуализированного перечня выявленных объектов культурного наследия Краснодарского края;

3) направление в семидневный срок со дня принятия настоящего приказа его копии в Управление Министерства юстиции Российской Федерации по Краснодарскому краю;

4) направить уведомления о выявленных объектах культурного наследия собственникам и (или) пользователям земельных участков, на которых или в которых обнаружены объекты археологического наследия;

5) направление в срок не более чем пять рабочих дней со дня принятия настоящего приказа его копии в филиал ППК «Роскадастр» по Краснодарскому краю;

6) направление в семидневный срок со дня принятия настоящего приказа его копии в администрацию муниципального образования Мостовский район.

4. Контроль за выполнением настоящего приказа оставляю за собой.

5. Приказ вступает в силу на следующий день после его официального опубликования.

Начальник управления
государственной охраны
объектов культурного наследия
администрации Краснодарского края



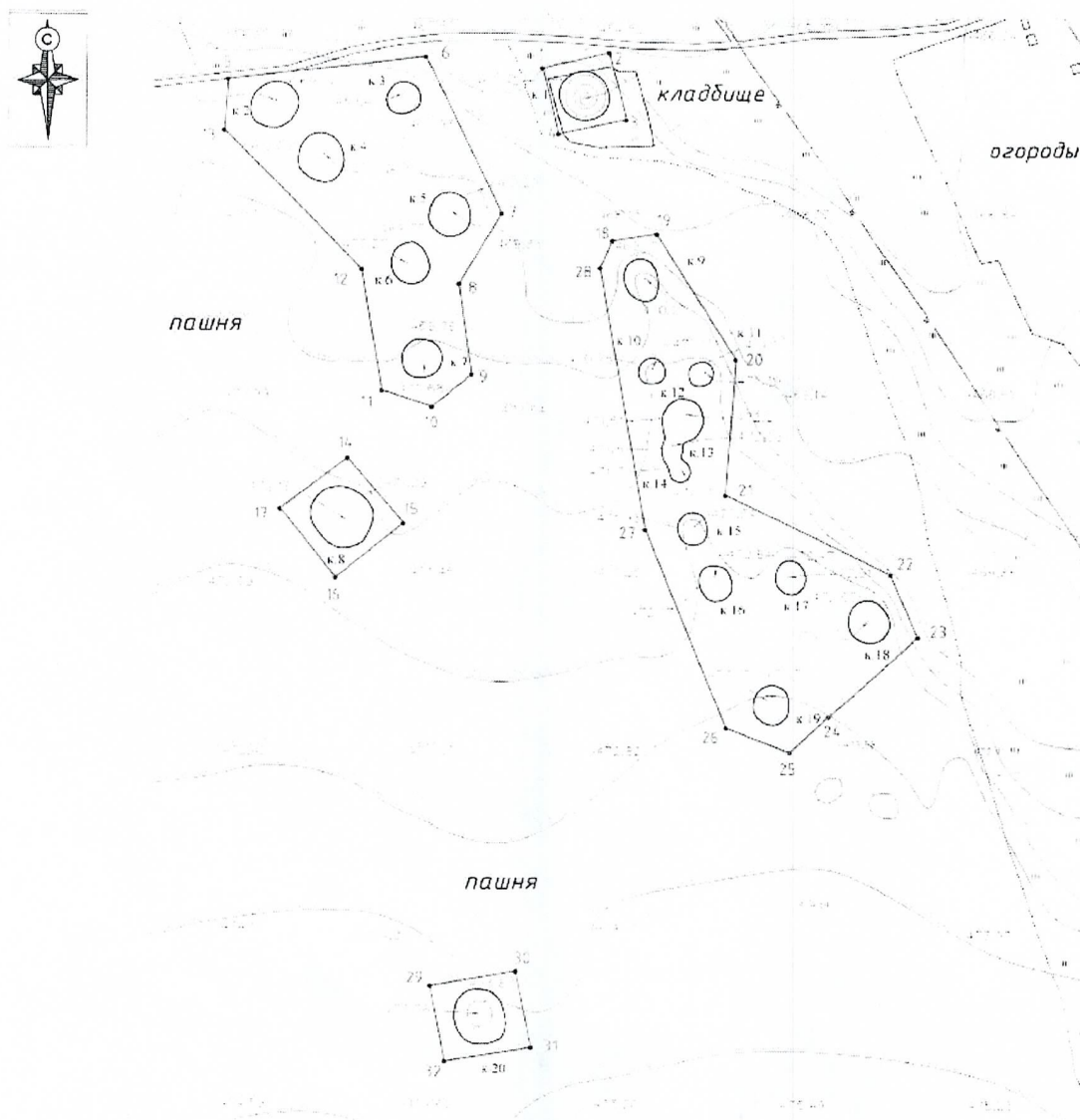
Г.Г. Давыденко

Приложение 1




УТВЕРЖДЕНЫ
приказом администрации
Краснодарского края
от 15.11.2024 № 1447-КН

ГРАНИЦЫ
территории выявленного объекта культурного наследия
«Курганная группа «Свободный Мир 5»,
Краснодарский край, Мостовский район, х. Свободный Мир,
2,24 км к северо-западу от здания школы № 19

Карта (схема) границ территории объекта культурного наследия



Условные обозначения:

-  - граница территории объекта культурного наследия
 - номер характерной точки границы территории объекта культурного наследия
 - курганная насыпь

Перечень координат характерных (поворотных) точек границ территории объекта культурного наследия

Обозначение характерной (поворотной) точки границы территории ОАН	Координаты (WGS-84)		Координаты (МСК-23)	
	Северной широты	Восточной долготы	X	Y
Участок 1				
1	44°18'38.948"	40°51'58.889"	397400.13	2290773.98
2	44°18'39.300"	40°52'01.317"	397410.93	2290827.82
3	44°18'37.459"	40°52'01.891"	397354.07	2290840.46
4	44°18'37.124"	40°51'59.411"	397343.82	2290785.48
1	44°18'38.948"	40°51'58.889"	397400.13	2290773.98
Участок 2				
5	44°18'38.831"	40°51'47.523"	397396.90	2290522.05
6	44°18'39.316"	40°51'54.681"	397411.64	2290680.74
7	44°18'34.978"	40°51'57.278"	397277.65	2290738.10
8	44°18'33.104"	40°51'55.660"	397219.84	2290702.16
9	44°18'30.649"	40°51'56.044"	397144.06	2290710.56
10	44°18'29.787"	40°51'54.585"	397117.50	2290678.17
11	44°18'30.260"	40°51'52.785"	397132.15	2290638.28
12	44°18'33.557"	40°51'52.158"	397233.95	2290624.55
13	44°18'37.438"	40°51'47.339"	397353.90	2290517.91
5	44°18'38.831"	40°51'47.523"	397396.90	2290522.05

Участок 3				
14	44°18'28.435"	40°51'51.491"	397075.86	2290609.53
15	44°18'26.588"	40°51'53.469"	397018.80	2290653.28
16	44°18'25.164"	40°51'50.958"	396974.90	2290597.57
17	44°18'27.065"	40°51'49.011"	397033.65	2290554.48
14	44°18'28.435"	40°51'51.491"	397075.86	2290609.53
Участок 4				
18	44°18'34.170"	40°52'01.265"	397252.56	2290826.43
19	44°18'34.324"	40°52'02.880"	397257.28	2290862.24
20	44°18'30.888"	40°52'05.639"	397151.11	2290923.23
21	44°18'27.185"	40°52'05.145"	397036.82	2290912.12
22	44°18'24.922"	40°52'11.051"	396966.80	2291042.93
23	44°18'23.225"	40°52'12.011"	396914.37	2291064.14
24	44°18'21.123"	40°52'08.727"	396849.60	2290991.26
25	44°18'20.164"	40°52'07.294"	396820.02	2290959.45
26	44°18'20.878"	40°52'05.022"	396842.15	2290909.12
27	44°18'26.281"	40°52'02.216"	397009.01	2290847.16
28	44°18'33.453"	40°52'00.794"	397230.47	2290815.96
18	44°18'34.170"	40°52'01.265"	397252.56	2290826.43
Участок 5				
29	44°18'13.962"	40°51'54.137"	396629.02	2290667.52
30	44°18'14.316"	40°51'57.253"	396639.85	2290736.60
31	44°18'12.196"	40°51'57.753"	396574.39	2290747.58
32	44°18'11.857"	40°51'54.601"	396564.03	2290677.70
29	44°18'13.962"	40°51'54.137"	396629.02	2290667.52

Начальник управления
государственной охраны
объектов культурного наследия
администрации Краснодарского края



Г.Г. Давыденко

Приложение 2

УТВЕРЖДЕН
приказом администрации
Краснодарского края
от 15.11.2024 № 1447-кн

РЕЖИМ
использования территории выявленного объекта культурного наследия
«Курганная группа «Свободный Мир 5»,
Краснодарский край, Мостовский район, х. Свободный Мир,
2,24 км к северо-западу от здания школы № 19

На территории объекта культурного наследия запрещается строительство объектов капитального строительства и увеличение объемно-пространственных характеристик существующих на территории объекта культурного наследия объектов капитального строительства, проведение земляных, строительных, мелиоративных и иных работ, за исключением работ по сохранению объекта культурного наследия или его отдельных элементов, сохранению историко-градостроительной или природной среды объекта культурного наследия.

На территории объекта культурного наследия разрешается ведение хозяйственной деятельности, не противоречащей требованиям обеспечения сохранности объекта культурного наследия и позволяющей обеспечить функционирование объекта культурного наследия в современных условиях.

Особый режим использования земельного участка, в границах которого располагается объект культурного наследия, предусматривает возможность проведения археологических полевых работ в порядке, установленном Федеральным законом от 25 июня 2002 г. № 73-ФЗ «Об объектах культурного наследия (памятниках истории и культуры) народов Российской Федерации», земляных, строительных, мелиоративных, хозяйственных работ, работ по использованию лесов и иных работ при условии обеспечения сохранности объекта культурного наследия, а также обеспечения доступа граждан к указанному объекту.

Границы территории объекта культурного наследия могут быть откорректированы по результатам археологических полевых работ.

Начальник управления
государственной охраны
объектов культурного наследия
администрации Краснодарского края



Г.Г. Давыденко