



**АДМИНИСТРАЦИЯ КРАСНОДАРСКОГО КРАЯ**  
**ПРИКАЗ**

от 03.03.2024

г. Краснодар

№ 7197-кн

**О включении объекта «Поселение «Урочище Даниевское», Краснодарский край, Крымский район, на правом берегу урочища Даниевское, к востоку-юго-востоку от ст. Неберджаевская, в перечень выявленных объектов культурного наследия Краснодарского края, утверждении его границ и режима использования территории**

В соответствии со статьями 3.1, 5.1, 16.1, 33, 45.1 Федерального закона от 25 июня 2002 г. № 73-ФЗ «Об объектах культурного наследия (памятниках истории и культуры) народов Российской Федерации», порядком формирования и ведения перечня выявленных объектов культурного наследия, составом сведений, включаемых в данный перечень, утвержденным приказом Министерства культуры Российской Федерации от 02.07.2015 № 1907, статьей 3, пунктом 29 части 2 статьи 5 Закона Краснодарского края от 23 июля 2015 г. № 3223-КЗ «Об объектах культурного наследия (памятниках истории и культуры) народов Российской Федерации, расположенных на территории Краснодарского края», приказом Министерства культуры Российской Федерации от 4 июня 2015 г. № 1745 «Об утверждении требований к составлению проектов границ территорий объектов культурного наследия», пунктом 2.3 Положения об управлении государственной охраны объектов культурного наследия администрации Краснодарского края, утвержденного постановлением главы администрации (губернатора) Краснодарского края от 8 декабря 2016 г. № 1000 «Об управлении государственной охраны объектов культурного наследия администрации Краснодарского края», п р и к а з ы в а ю:

1. Включить в перечень выявленных объектов культурного наследия Краснодарского края объект «Поселение «Урочище Даниевское», Краснодарский край, Крымский район, на правом берегу урочища Даниевское, к востоку-юго-востоку от ст. Неберджаевская.

2. Утвердить:

1) границы территории выявленного объекта культурного наследия «Поселение «Урочище Даниевское», Краснодарский край, Крымский район, на правом берегу урочища Даниевское, к востоку-юго-востоку от ст. Неберджаевская, согласно приложению 1 к настоящему приказу;

2) режим использования территории выявленного объекта культурного наследия «Поселение «Урочище Даниевское», Краснодарский край, Крымский район, на правом берегу урочища Даниевское, к востоку-юго-востоку от ст. Неберджаевская, согласно приложению 2 к настоящему приказу.

3. Отделу государственного учета объектов культурного наследия управления государственной охраны объектов культурного наследия администрации Краснодарского края (Гончаров А.В.) обеспечить:

1) размещение (опубликование) настоящего приказа на сайте в информационно-телекоммуникационной сети «Интернет» [admkrain.krasnodar.ru](http://admkrain.krasnodar.ru) и на «Официальном интернет-портале правовой информации» ([www.pravo.gov.ru](http://www.pravo.gov.ru));

2) размещение на официальном сайте администрации Краснодарского края в информационно-телекоммуникационной сети «Интернет» актуализированного перечня выявленных объектов культурного наследия Краснодарского края;

3) направление в семидневный срок со дня принятия настоящего приказа его копии в Управление Министерства юстиции Российской Федерации по Краснодарскому краю;

4) направить уведомления о выявленных объектах культурного наследия собственникам и (или) пользователям земельных участков, на которых или в которых обнаружены объекты археологического наследия;

5) направление в срок не более чем пять рабочих дней со дня принятия настоящего приказа его копии в филиал ППК «Роскадастр» по Краснодарскому краю;

6) направление в семидневный срок со дня принятия настоящего приказа его копии в администрацию муниципального образования Крымский район.

4. Контроль за выполнением настоящего приказа оставляю за собой.

5. Приказ вступает в силу на следующий день после его официального опубликования.

Заместитель начальника управления  
государственной охраны  
объектов культурного наследия  
администрации Краснодарского края

Н.Т. Бирюкова

Приложение 1

УТВЕРЖДЕНЫ

приказом администрации

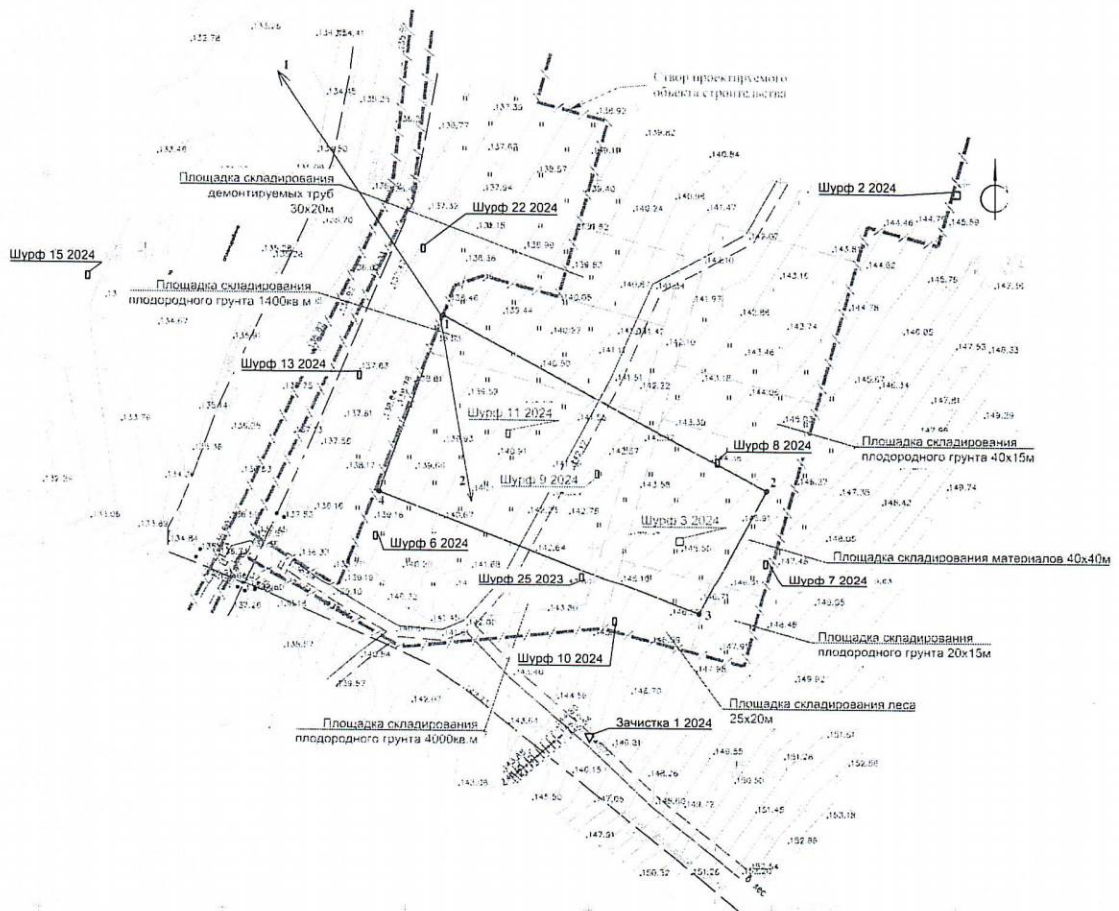
Краснодарского края

от 03.03.2024 № 7797-КН






**ГРАНИЦЫ**

**территории выявленного объекта культурного наследия  
«Поселение «Урочище Даниевское», Краснодарский край,  
Крымский район, на правом берегу урочища Даниевское,  
к востоку-юго-востоку от ст. Неберджаевская**

Карта (схема) границ территории объекта культурного наследия



Условные обозначения:

-  - граница территории памятника с номером поворотной точки
-  - шурф с археологическими находками
-  - шурф без археологических находок
-  - лесная растительность
-  - луговая растительность

Перечень координат характерных (поворотных) точек границы территории  
объекта культурного наследия

Номер характерной точки границы территории объекта археологического наследия	Координаты характерных точек во Всемирной геодезической системе координат (WGS-84)		Координаты характерных точек в системе координат МСК-23, зона 1	
	Северной широты	Восточной долготы	X	Y
1	44°49'1.499"	37°55'39.538"	453662.63	1295708.47
2	44°48'59.983"	37°55'43.579"	453615.79	1295797.23
3	44°48'58.879"	37°55'42.762"	453581.71	1295779.24
4	44°48'59.955"	37°55'38.771"	453615.01	1295691.57
1	44°49'1.499"	37°55'39.538"	453662.63	1295708.47

Заместитель начальника управления  
государственной охраны  
объектов культурного наследия  
администрации Краснодарского края

 Н.Т. Бирюкова

Приложение 2

УТВЕРЖДЕН

приказом администрации

Краснодарского края

от 03.09.2024 № 1797-кн

### РЕЖИМ

**использования территории выявленного объекта культурного наследия  
«Поселение «Урочище Даниевское», Краснодарский край,  
Крымский район, на правом берегу урочища Даниевское,  
к востоку-юго-востоку от ст. Неберджаевская**

На территории объекта культурного наследия запрещается строительство объектов капитального строительства и увеличение объемно-пространственных характеристик существующих на территории объекта культурного наследия объектов капитального строительства, проведение земляных, строительных, мелиоративных и иных работ, за исключением работ по сохранению объекта культурного наследия или его отдельных элементов, сохранению историко-градостроительной или природной среды объекта культурного наследия.

На территории объекта культурного наследия разрешается ведение хозяйственной деятельности, не противоречащей требованиям обеспечения сохранности объекта культурного наследия и позволяющей обеспечить функционирование объекта культурного наследия в современных условиях.

Особый режим использования земельного участка, в границах которого располагается объект культурного наследия, предусматривает возможность проведения археологических полевых работ в порядке, установленном Федеральным законом от 25 июня 2002 г. № 73-ФЗ «Об объектах культурного наследия (памятниках истории и культуры) народов Российской Федерации», земляных, строительных, мелиоративных, хозяйственных работ, работ по использованию лесов и иных работ при условии обеспечения сохранности объекта культурного наследия, а также обеспечения доступа граждан к указанному объекту.

Границы территории объекта культурного наследия могут быть откорректированы по результатам археологических полевых работ.

Заместитель начальника управления  
государственной охраны  
объектов культурного наследия  
администрации Краснодарского края

Н.Т. Бирюкова