



АДМИНИСТРАЦИЯ КРАСНОДАРСКОГО КРАЯ
ПРИКАЗ

от 30.08.2024

г. Краснодар

№ 7781-КН

**Об утверждении границ и режима использования территории
объекта культурного наследия федерального значения
«Курганная группа (7 насыпей)», III – II тыс. до н.э.,
Краснодарский край, Мостовский район, с. Унароково, к югу от села**

В соответствии со статьями 3.1, 5.1, 9.1, 33 Федерального закона от 25 июня 2002 г. № 73-ФЗ «Об объектах культурного наследия (памятниках истории и культуры) народов Российской Федерации», статьей 3 Закона Краснодарского края от 23 июля 2015 г. № 3223-КЗ «Об объектах культурного наследия (памятниках истории и культуры) народов Российской Федерации, расположенных на территории Краснодарского края», приказом Министерства культуры Российской Федерации от 4 июня 2015 г. № 1745 «Об утверждении требований к составлению проектов границ территорий объектов культурного наследия», пунктом 2.3 Положения об управлении государственной охраны объектов культурного наследия администрации Краснодарского края, утвержденного постановлением главы администрации (губернатора) Краснодарского края от 8 декабря 2016 г. № 1000 «Об управлении государственной охраны объектов культурного наследия администрации Краснодарского края», п р и к а з ы в а ю:

1. Утвердить:

1) границы территории объекта культурного наследия федерального значения «Курганная группа (7 насыпей)», III – II тыс. до н.э., Краснодарский край, Мостовский район, с. Унароково, к югу от села, согласно приложению 1 к настоящему приказу;

2) режим использования территории объекта культурного наследия федерального значения «Курганная группа (7 насыпей)», III – II тыс. до н.э., Краснодарский край, Мостовский район, с. Унароково, к югу от села, согласно приложению 2 к настоящему приказу.

2. Отделу государственного учета объектов культурного наследия управления государственной охраны объектов культурного наследия

администрации Краснодарского края (Гончаров А.В.) обеспечить:

1) размещение (опубликование) настоящего приказа на сайте в информационно-телекоммуникационной сети «Интернет» admkrain.krasnodar.ru и на «Официальном интернет-портале правовой информации» (www.pravo.gov.ru);

2) направление в семидневный срок со дня принятия настоящего приказа его копии в Управление Министерства юстиции Российской Федерации по Краснодарскому краю;

3) направление в срок не более чем пять рабочих дней со дня принятия настоящего приказа его копии в филиал ППК «Роскадастр» по Краснодарскому краю;

4) направление в семидневный срок со дня принятия настоящего приказа его копии в администрацию муниципального образования Мостовский район.

3. Контроль за выполнением настоящего приказа оставляю за собой.

4. Приказ вступает в силу на следующий день после его официального опубликования.

Начальник управления
государственной охраны
объектов культурного наследия
администрации Краснодарского края



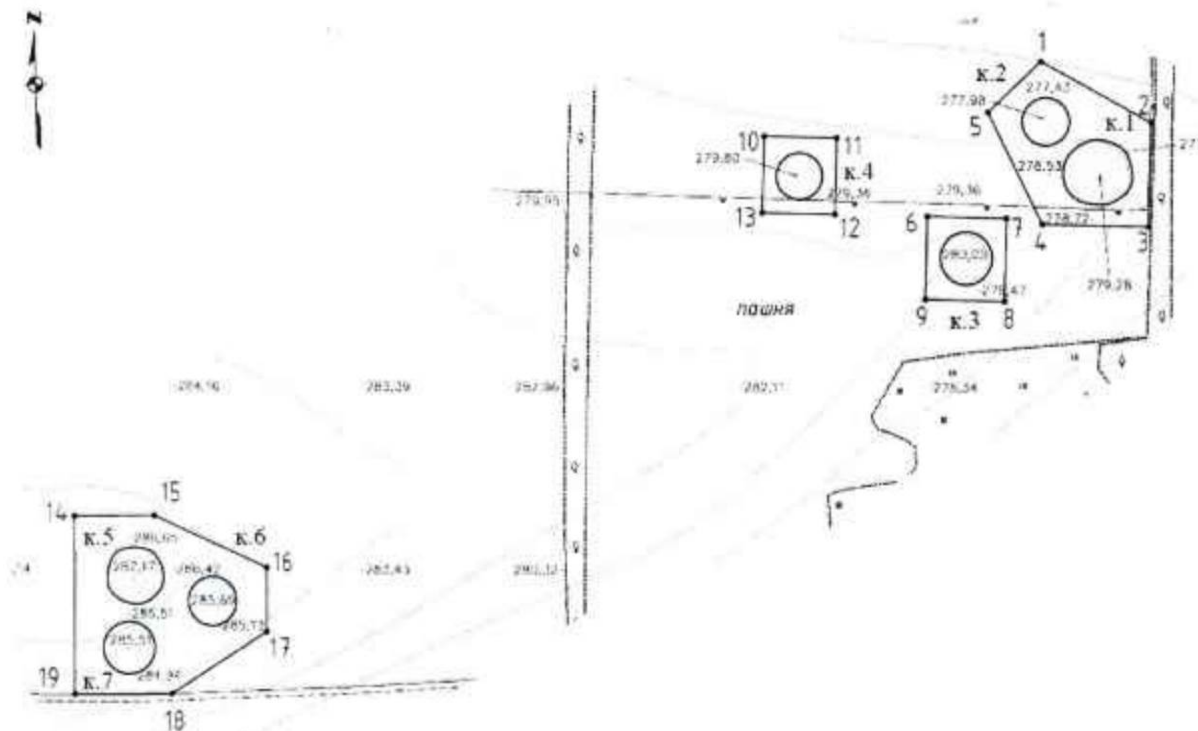
Г.Г. Давыденко

Приложение 1

УТВЕРЖДЕНЫ
приказом администрации
Краснодарского края
от 30.08.2024 № 1181-КН

ГРАНИЦЫ
территории объекта культурного наследия федерального значения
«Курганная группа (7 насыпей)», III – II тыс. до н.э.,
Краснодарский край, Мостовский район, с. Унароково, к югу от села

Карта (схема) границ территории объекта культурного наследия



Условные обозначения:


- граница территории объекта культурного наследия
- 1 • - номер характерной точки границы территории объекта культурного наследия
- - курганная насыпь

Перечень координат характерных (поворотных) точек границ территории
объекта культурного наследия

Обозначение характерной (поворотной) точки границы территории ОАН	Координаты (WGS-84)		Координаты (МСК-23)	
	Северной широты	Восточной долготы	X	Y
Участок 1				
1	44°43'28.556"	40°30'16.488"	443485.21	2262176.15
2	44°43'26.893"	40°30'20.564"	443433.34	2262265.53
3	44°43'24.138"	40°30'20.408"	443348.32	2262261.63
4	44°43'24.251"	40°30'16.447"	443352.32	2262174.47
5	44°43'27.237"	40°30'14.488"	443444.73	2262131.90
1	44°43'28.556"	40°30'16.488"	443485.21	2262176.15
Участок 2				
6	44°43'24.506"	40°30'12.169"	443360.74	2262080.38
7	44°43'24.422"	40°30'15.121"	443357.76	2262145.32
8	44°43'22.261"	40°30'14.999"	443291.07	2262142.26
9	44°43'22.345"	40°30'12.047"	443294.05	2262077.32
6	44°43'24.506"	40°30'12.169"	443360.74	2262080.38
Участок 3				
10	44°43'26.708"	40°30'06.136"	443429.47	2261948.02
11	44°43'26.631"	40°30'08.843"	443426.73	2262007.56
12	44°43'24.600"	40°30'08.728"	443364.08	2262004.68
13	44°43'24.678"	40°30'06.022"	443366.81	2261945.14
10	44°43'26.708"	40°30'06.136"	443429.47	2261948.02
Участок 4				
14	44°43'16.986"	40°29'40.204"	443132.70	2261375.59
15	44°43'16.972"	40°29'43.183"	443131.89	2261441.14
16	44°43'15.551"	40°29'47.364"	443087.49	2261532.89

17	44°43'13.877"	40°29'47.332"	443035.82	2261531.89
18	44°43'12.288"	40°29'43.765"	442987.24	2261453.10
19	44°43'12.312"	40°29'40.142"	442988.42	2261373.37
14	44°43'16.986"	40°29'40.204"	443132.70	2261375.59

Начальник управления
государственной охраны
объектов культурного наследия
администрации Краснодарского края



Г.Г. Давыденко

Приложение 2

УТВЕРЖДЕН

приказом администрации
Краснодарского края

от 30.09.2024 № 7187-КН

РЕЖИМ

использования территории объекта культурного наследия федерального значения «Курганная группа (7 насыпей)», III – II тыс. до н.э., Краснодарский край, Мостовский район, с. Унароково, к югу от села


На территории объекта культурного наследия запрещается строительство объектов капитального строительства и увеличение объемно-пространственных характеристик существующих на территории объекта культурного наследия объектов капитального строительства, проведение земляных, строительных, мелиоративных и иных работ, за исключением работ по сохранению объекта культурного наследия или его отдельных элементов, сохранению историко-градостроительной или природной среды объекта культурного наследия.

На территории объекта культурного наследия разрешается ведение хозяйственной деятельности, не противоречащей требованиям обеспечения сохранности объекта культурного наследия и позволяющей обеспечить функционирование объекта культурного наследия в современных условиях.

Особый режим использования земельного участка, в границах которого располагается объект культурного наследия, предусматривает возможность проведения археологических полевых работ в порядке, установленном Федеральным законом от 25 июня 2002 г. № 73-ФЗ «Об объектах культурного наследия (памятниках истории и культуры) народов Российской Федерации», земляных, строительных, мелиоративных, хозяйственных работ, работ по использованию лесов и иных работ при условии обеспечения сохранности объекта культурного наследия, а также обеспечения доступа граждан к указанному объекту.

Границы территории объекта культурного наследия могут быть откорректированы по результатам археологических полевых работ.

Начальник управления
государственной охраны
объектов культурного наследия
администрации Краснодарского края



Г.Г. Давыденко