



АДМИНИСТРАЦИЯ КРАСНОДАРСКОГО КРАЯ
ПРИКАЗ

от 30.08.2024

г. Краснодар

№ 1193-КН

**Об утверждении границ и режима использования территории
объекта культурного наследия федерального значения
«Курганная группа «Свободный Мир 2» (23 насыпи)», III–II тыс. до н.э.,
Краснодарский край, Мостовский район, между
х. Свободный Мир и х. Центральным**

В соответствии со статьями 3.1, 5.1, 9.1, 33 Федерального закона от 25 июня 2002 г. № 73-ФЗ «Об объектах культурного наследия (памятниках истории и культуры) народов Российской Федерации», статьей 3 Закона Краснодарского края от 23 июля 2015 г. № 3223-КЗ «Об объектах культурного наследия (памятниках истории и культуры) народов Российской Федерации, расположенных на территории Краснодарского края», приказом Министерства культуры Российской Федерации от 4 июня 2015 г. № 1745 «Об утверждении требований к составлению проектов границ территорий объектов культурного наследия», пунктом 2.3 Положения об управлении государственной охраны объектов культурного наследия администрации Краснодарского края, утвержденного постановлением главы администрации (губернатора) Краснодарского края от 8 декабря 2016 г. № 1000 «Об управлении государственной охраны объектов культурного наследия администрации Краснодарского края», п р и к а з ы в а ю:

1. Утвердить:

1) границы территории объекта культурного наследия федерального значения «Курганная группа «Свободный Мир 2» (23 насыпи)», III–II тыс. до н.э., Краснодарский край, Мостовский район, между х. Свободный Мир и х. Центральным, согласно приложению 1 к настоящему приказу;

2) режим использования территории объекта культурного наследия федерального значения «Курганная группа «Свободный Мир 2» (23 насыпи)», III–II тыс. до н.э., Краснодарский край, Мостовский район, между

х. Свободный Мир и х. Центральным, согласно приложению 2 к настоящему приказу.

2. Отделу государственного учета объектов культурного наследия управления государственной охраны объектов культурного наследия администрации Краснодарского края (Гончаров А.В.) обеспечить:

1) размещение (опубликование) настоящего приказа на сайте в информационно-телекоммуникационной сети «Интернет» admkr.krasnodar.ru и на «Официальном интернет-портале правовой информации» (www.pravo.gov.ru);

2) направление в семидневный срок со дня принятия настоящего приказа его копии в Управление Министерства юстиции Российской Федерации по Краснодарскому краю;

3) направление в срок не более чем пять рабочих дней со дня принятия настоящего приказа его копии в филиал ППК «Роскадастр» по Краснодарскому краю;

4) направление в семидневный срок со дня принятия настоящего приказа его копии в администрацию муниципального образования Мостовский район.

3. Контроль за выполнением настоящего приказа оставляю за собой.

4. Приказ вступает в силу на следующий день после его официального опубликования.

Начальник управления
государственной охраны
объектов культурного наследия
администрации Краснодарского края

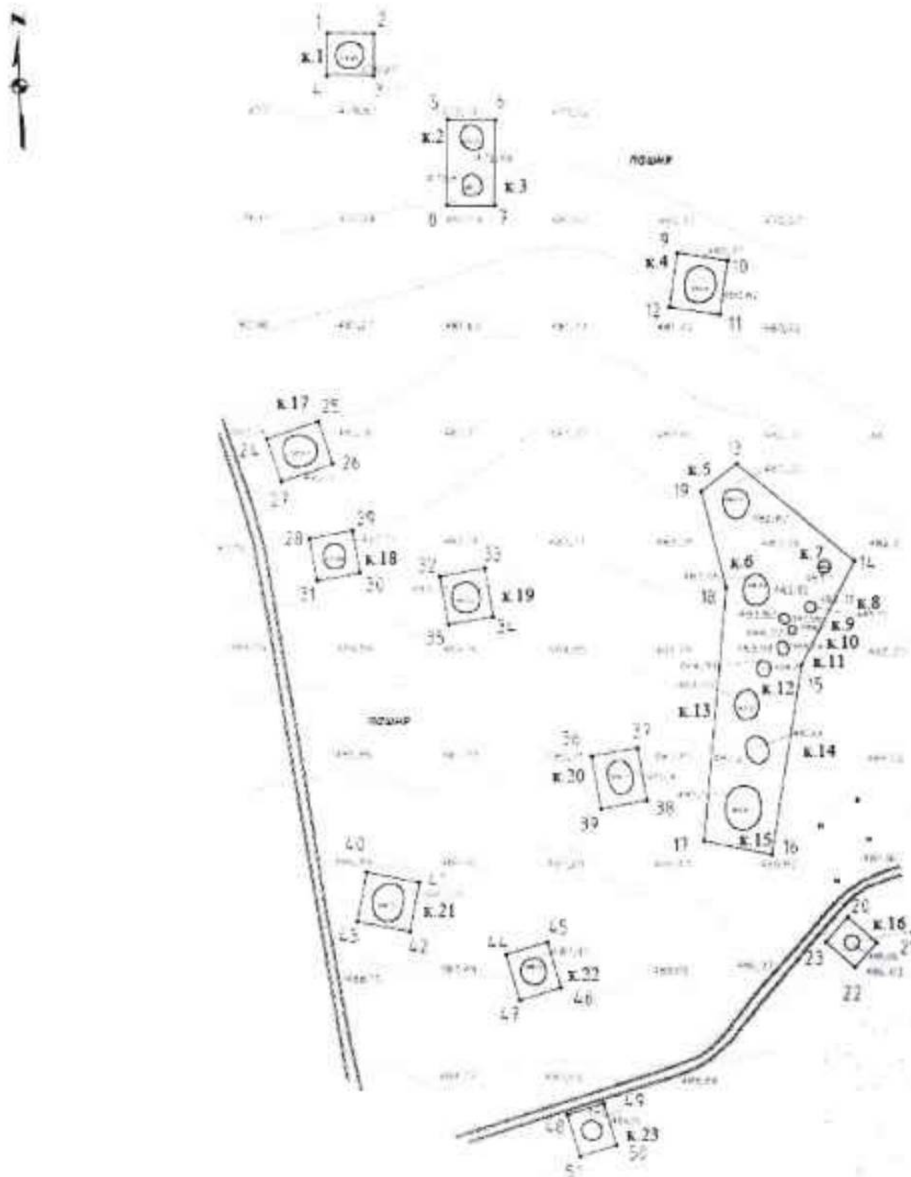
Г.Г. Давыденко

Приложение 1




УТВЕРЖДЕНЫ
приказом администрации
Краснодарского края
от 30.09.2024 № 7773-КН

ГРАНИЦЫ
территории объекта культурного наследия федерального значения
«Курганная группа «Свободный Мир 2» (23 насыпи)», III–II тыс. до н.э.,
Краснодарский край, Мостовский район, между
х. Свободный Мир и х. Центральным

Карта (схема) границ территории объекта культурного наследия



Условные обозначения:

-  - граница территории объекта культурного наследия
 - номер характерной точки границы территории объекта культурного наследия
 - курганная насыпь


Перечень координат характерных (поворотных) точек границ территории объекта культурного наследия

Обозначение характерной (поворотной) точки границы территории ОАН	Координаты (WGS-84)		Координаты (МСК-23)	
	Северной широты	Восточной долготы	X	Y
Участок 1				
1	44°17'58.545"	40°51'58.057"	396152.98	2290753.71
2	44°17'58.497"	40°52'01.004"	396151.39	2290819.03
3	44°17'56.545"	40°52'00.942"	396091.15	2290817.57
4	44°17'56.593"	40°51'57.996"	396092.73	2290752.25
1	44°17'58.545"	40°51'58.057"	396152.98	2290753.71
Участок 2				
5	44°17'54.474"	40°52'05.618"	396027.07	2290921.13
6	44°17'54.424"	40°52'08.651"	396025.44	2290988.37
7	44°17'50.563"	40°52'08.528"	395906.26	2290985.48
8	44°17'50.613"	40°52'05.495"	395907.89	2290918.24
5	44°17'54.474"	40°52'05.618"	396027.07	2290921.13
Участок 3				
9	44°17'48.282"	40°52'20.096"	395835.47	2291241.84
10	44°17'47.901"	40°52'23.287"	395823.60	2291312.56
11	44°17'45.433"	40°52'22.715"	395747.44	2291299.77
12	44°17'45.814"	40°52'19.524"	395759.31	2291229.05
9	44°17'48.282"	40°52'20.096"	395835.47	2291241.84
Участок 4				
13	44°17'38.662"	40°52'23.636"	395538.40	2291319.89

14	44°17'34.202"	40°52'31.006"	395400.49	2291483.10
15	44°17'29.535"	40°52'27.549"	395256.56	2291406.26
16	44°17'20.936"	40°52'25.486"	394991.16	2291360.14
17	44°17'21.604"	40°52'21.201"	395011.93	2291265.16
18	44°17'33.101"	40°52'22.855"	395366.77	2291302.34
19	44°17'37.439"	40°52'21.352"	395500.71	2291269.19
13	44°17'38.662"	40°52'23.636"	395538.40	2291319.89
Участок 5				
20	44°17'18.028"	40°52'30.237"	394901.26	2291465.37
21	44°17'16.841"	40°52'32.067"	394864.56	2291505.89
22	44°17'15.724"	40°52'30.662"	394830.13	2291474.70
23	44°17'16.911"	40°52'28.833"	394866.83	2291434.18
20	44°17'18.028"	40°52'30.237"	394901.26	2291465.37
Участок 6				
24	44°17'40.139"	40°51'53.762"	395584.96	2290657.62
25	44°17'40.910"	40°51'57.063"	395608.65	2290730.85
26	44°17'38.959"	40°51'57.946"	395548.39	2290750.34
27	44°17'38.188"	40°51'54.645"	395524.70	2290677.11
24	44°17'40.139"	40°51'53.762"	395584.96	2290657.62
Участок 7				
28	44°17'35.634"	40°51'56.391"	395445.80	2290715.70
29	44°17'35.956"	40°51'59.140"	395455.67	2290776.68
30	44°17'34.052"	40°51'59.573"	395396.86	2290786.19
31	44°17'33.729"	40°51'56.824"	395387.00	2290725.21
28	44°17'35.634"	40°51'56.391"	395445.80	2290715.70
Участок 8				
32	44°17'33.835"	40°52'04.656"	395389.99	2290898.88
33	44°17'34.170"	40°52'07.519"	395400.27	2290962.36
34	44°17'31.975"	40°52'08.018"	395332.48	2290973.33
35	44°17'31.639"	40°52'05.156"	395322.21	2290909.85

32	44°17'33.835"	40°52'04.656"	395389.99	2290898.88
Участок 9				
36	44°17'25.555"	40°52'14.135"	395134.12	2291108.66
37	44°17'25.900"	40°52'17.073"	395144.66	2291173.82
38	44°17'23.498"	40°52'17.619"	395070.50	2291185.82
39	44°17'23.153"	40°52'14.681"	395059.96	2291120.66
36	44°17'25.555"	40°52'14.135"	395134.12	2291108.66
Участок 10				
40	44°17'20.449"	40°51'59.701"	394976.95	2290788.41
41	44°17'19.964"	40°52'03.050"	394961.87	2290862.64
42	44°17'17.699"	40°52'02.415"	394892.00	2290848.45
43	44°17'18.184"	40°51'59.066"	394907.07	2290774.21
40	44°17'20.449"	40°51'59.701"	394976.95	2290788.41
Участок 11				
44	44°17'16.576"	40°52'08.501"	394857.13	2290983.34
45	44°17'17.122"	40°52'11.145"	394873.87	2291042.00
46	44°17'15.053"	40°52'11.971"	394809.99	2291060.23
47	44°17'14.508"	40°52'09.327"	394793.25	2291001.58
44	44°17'16.576"	40°52'08.501"	394857.13	2290983.34
Участок 12				
48	44°17'09.256"	40°52'12.255"	394631.03	2291066.26
49	44°17'09.752"	40°52'14.576"	394646.29	2291117.75
50	44°17'07.846"	40°52'15.366"	394587.43	2291135.19
51	44°17'07.350"	40°52'13.046"	394572.18	2291083.70
48	44°17'09.256"	40°52'12.255"	394631.03	2291066.26

Начальник управления
государственной охраны
объектов культурного наследия
администрации Краснодарского края



Г.Г. Давыденко

Приложение 2

УТВЕРЖДЕН
приказом администрации
Краснодарского края
от 30.08.2024 № 1173-КН

РЕЖИМ

использования территории объекта культурного наследия федерального значения «Курганная группа «Свободный Мир 2» (23 насыпи)», III–II тыс. до н.э., Краснодарский край, Мостовский район, между х. Свободный Мир и х. Центральным


На территории объекта культурного наследия запрещается строительство объектов капитального строительства и увеличение объемно-пространственных характеристик существующих на территории объекта культурного наследия объектов капитального строительства, проведение земляных, строительных, мелиоративных и иных работ, за исключением работ по сохранению объекта культурного наследия или его отдельных элементов, сохранению историко-градостроительной или природной среды объекта культурного наследия.

На территории объекта культурного наследия разрешается ведение хозяйственной деятельности, не противоречащей требованиям обеспечения сохранности объекта культурного наследия и позволяющей обеспечить функционирование объекта культурного наследия в современных условиях.

Особый режим использования земельного участка, в границах которого располагается объект культурного наследия, предусматривает возможность проведения археологических полевых работ в порядке, установленном Федеральным законом от 25 июня 2002 г. № 73-ФЗ «Об объектах культурного наследия (памятниках истории и культуры) народов Российской Федерации», земляных, строительных, мелиоративных, хозяйственных работ, работ по использованию лесов и иных работ при условии обеспечения сохранности объекта культурного наследия, а также обеспечения доступа граждан к указанному объекту.

Границы территории объекта культурного наследия могут быть откорректированы по результатам археологических полевых работ.

Начальник управления
государственной охраны
объектов культурного наследия
администрации Краснодарского края



Г.Г. Давыденко