



АДМИНИСТРАЦИЯ КРАСНОДАРСКОГО КРАЯ
ПРИКАЗ

от 29.08.2024

г. Краснодар

№ 7167-КН

**Об утверждении границ и режима использования территории
объекта культурного наследия федерального значения
«Курганная группа «Переpravная» (6 насыпей)», III–II тыс. до н.э.,
Краснодарский край, Мостовский район, ст–ца Переpravная,
3 км к северо–востоку от станицы**

В соответствии со статьями 3.1, 5.1, 9.1, 33 Федерального закона от 25 июня 2002 г. № 73-ФЗ «Об объектах культурного наследия (памятниках истории и культуры) народов Российской Федерации», статьей 3 Закона Краснодарского края от 23 июля 2015 г. № 3223-КЗ «Об объектах культурного наследия (памятниках истории и культуры) народов Российской Федерации, расположенных на территории Краснодарского края», приказом Министерства культуры Российской Федерации от 4 июня 2015 г. № 1745 «Об утверждении требований к составлению проектов границ территорий объектов культурного наследия», пунктом 2.3 Положения об управлении государственной охраны объектов культурного наследия администрации Краснодарского края, утвержденного постановлением главы администрации (губернатора) Краснодарского края от 8 декабря 2016 г. № 1000 «Об управлении государственной охраны объектов культурного наследия администрации Краснодарского края», п р и к а з ы в а ю:

1. Утвердить:

1) границы территории объекта культурного наследия федерального значения «Курганная группа «Переpravная» (6 насыпей)», III–II тыс. до н.э., Краснодарский край, Мостовский район, ст–ца Переpravная, 3 км к северо–востоку от станицы, согласно приложению 1 к настоящему приказу;

2) режим использования территории объекта культурного наследия федерального значения «Курганная группа «Переpravная» (6 насыпей)», III–II тыс. до н.э., Краснодарский край, Мостовский район, ст–ца Переpravная, 3 км к северо–востоку от станицы, согласно приложению 2 к настоящему приказу.

2. Отделу государственного учета объектов культурного наследия управления государственной охраны объектов культурного наследия администрации Краснодарского края (Гончаров А.В.) обеспечить:

1) размещение (опубликование) настоящего приказа на сайте в информационно-телекоммуникационной сети «Интернет» admkrai.krasnodar.ru и на «Официальном интернет-портале правовой информации» (www.pravo.gov.ru);

2) направление в семидневный срок со дня принятия настоящего приказа его копии в Управление Министерства юстиции Российской Федерации по Краснодарскому краю;

3) направление в срок не более чем пять рабочих дней со дня принятия настоящего приказа его копии в филиал ППК «Роскадастр» по Краснодарскому краю;

4) направление в семидневный срок со дня принятия настоящего приказа его копии в администрацию муниципального образования Мостовский район.

3. Контроль за выполнением настоящего приказа оставляю за собой.

4. Приказ вступает в силу на следующий день после его официального опубликования.

Начальник управления
государственной охраны
объектов культурного наследия
администрации Краснодарского края



Г.Г. Давыденко


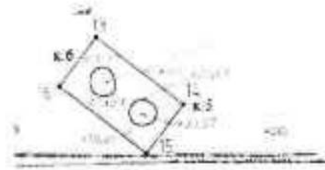
Приложение 1

УТВЕРЖДЕНЫ
приказом администрации
Краснодарского края
от 29.08.2024 № 1167-КН

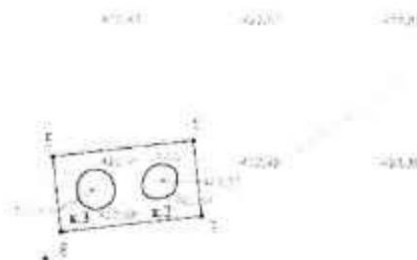
ГРАНИЦЫ

**территории объекта культурного наследия федерального значения
«Курганная группа «Переправная» (6 насыпей)», III–II тыс. до н.э.,
Краснодарский край, Мостовский район, ст-ца Переправная, 3 км к
северо-востоку от станции**

Карта (схема) границ территории объекта культурного наследия



пос.чк



Условные обозначения:

- граница территории объекта культурного наследия
- 1• номер характерной точки границы территории объекта культурного наследия
- курганная насыпь

Перечень координат характерных (поворотных) точек границ территории
объекта культурного наследия

Обозначение характерной (поворотной) точки границы территории ОАН	Координаты (WGS-84)		Координаты (МСК-23)	
	Северной широты	Восточной долготы	X	Y
Участок 1				
1	44°21'45.439"	40°48'03.444"	403166.57	2285568.55
2	44°21'44.050"	40°48'05.607"	403123.59	2285616.34
3	44°21'42.711"	40°48'03.936"	403082.33	2285579.23
4	44°21'44.100"	40°48'01.773"	403125.32	2285531.44
1	44°21'45.439"	40°48'03.444"	403166.57	2285568.55
Участок 2				
5	44°21'50.841"	40°47'44.507"	403334.28	2285149.57
6	44°21'51.307"	40°47'51.297"	403348.33	2285299.97
7	44°21'48.728"	40°47'51.642"	403268.70	2285307.41
8	44°21'48.262"	40°47'44.851"	403254.65	2285157.01
5	44°21'50.841"	40°47'44.507"	403334.28	2285149.57
Участок 3				
9	44°22'05.357"	40°47'52.763"	403781.96	2285333.43
10	44°22'05.306"	40°47'56.022"	403780.21	2285405.58
11	44°22'02.839"	40°47'55.946"	403704.06	2285403.73
12	44°22'02.891"	40°47'52.688"	403705.81	2285331.58

9	44°22'05.357"	40°47'52.763"	403781.96	2285333.43
Участок 4				
13	44°22'13.281"	40°47'46.154"	404026.89	2285187.64
14	44°22'10.938"	40°47'50.323"	403954.33	2285279.78
15	44°22'09.273"	40°47'48.504"	403903.04	2285239.39
16	44°22'11.617"	40°47'44.335"	403975.60	2285147.25
13	44°22'13.281"	40°47'46.154"	404026.89	2285187.64

Начальник управления
государственной охраны
объектов культурного наследия
администрации Краснодарского края



Г.Г. Давыденко

Приложение 2

УТВЕРЖДЕН
приказом администрации
Краснодарского края
от 23.08.2024 № 1167-КН

РЕЖИМ

использования территории объекта культурного наследия федерального значения «Курганная группа «Переpravная» (6 насыпей)», III–II тыс. до н.э., Краснодарский край, Мостовский район, ст-ца Переpravная, 3 км к северо-востоку от станицы

На территории объекта культурного наследия запрещается строительство объектов капитального строительства и увеличение объемно-пространственных характеристик существующих на территории объекта культурного наследия объектов капитального строительства, проведение земляных, строительных, мелиоративных и иных работ, за исключением работ по сохранению объекта культурного наследия или его отдельных элементов, сохранению историко-градостроительной или природной среды объекта культурного наследия.

На территории объекта культурного наследия разрешается ведение хозяйственной деятельности, не противоречащей требованиям обеспечения сохранности объекта культурного наследия и позволяющей обеспечить функционирование объекта культурного наследия в современных условиях.

Особый режим использования земельного участка, в границах которого располагается объект культурного наследия, предусматривает возможность проведения археологических полевых работ в порядке, установленном Федеральным законом от 25 июня 2002 г. № 73-ФЗ «Об объектах культурного наследия (памятниках истории и культуры) народов Российской Федерации», земляных, строительных, мелиоративных, хозяйственных работ, работ по использованию лесов и иных работ при условии обеспечения сохранности объекта культурного наследия, а также обеспечения доступа граждан к указанному объекту.

Границы территории объекта культурного наследия могут быть откорректированы по результатам археологических полевых работ.

Начальник управления
государственной охраны
объектов культурного наследия
администрации Краснодарского края



Г.Г. Давыденко