



АДМИНИСТРАЦИЯ КРАСНОДАРСКОГО КРАЯ
ПРИКАЗ

от 30.08.2024

г. Краснодар

№ 7176-КН

**Об утверждении границ и режима использования территории
объекта культурного наследия федерального значения
«Курганная группа «Красный Кут 1» (5 насыпей)», III–II тыс. до н.э.,
Краснодарский край, Мостовский район, х. Северный,
3 км к северу от хутора**

В соответствии со статьями 3.1, 5.1, 9.1, 33 Федерального закона от 25 июня 2002 г. № 73-ФЗ «Об объектах культурного наследия (памятниках истории и культуры) народов Российской Федерации», статьей 3 Закона Краснодарского края от 23 июля 2015 г. № 3223-КЗ «Об объектах культурного наследия (памятниках истории и культуры) народов Российской Федерации, расположенных на территории Краснодарского края», приказом Министерства культуры Российской Федерации от 4 июня 2015 г. № 1745 «Об утверждении требований к составлению проектов границ территорий объектов культурного наследия», пунктом 2.3 Положения об управлении государственной охраны объектов культурного наследия администрации Краснодарского края, утвержденного постановлением главы администрации (губернатора) Краснодарского края от 8 декабря 2016 г. № 1000 «Об управлении государственной охраны объектов культурного наследия администрации Краснодарского края», п р и к а з ы в а ю:

1. Утвердить:

1) границы территории объекта культурного наследия федерального значения «Курганная группа «Красный Кут 1» (5 насыпей)», III–II тыс. до н.э., Краснодарский край, Мостовский район, х. Северный, 3 км к северу от хутора, согласно приложению 1 к настоящему приказу;

2) режим использования территории объекта культурного наследия федерального значения «Курганная группа «Красный Кут 1» (5 насыпей)», III–II тыс. до н.э., Краснодарский край, Мостовский район, х. Северный, 3 км к северу от хутора, согласно приложению 2 к настоящему приказу.

2. Отделу государственного учета объектов культурного наследия

управления государственной охраны объектов культурного наследия администрации Краснодарского края (Гончаров А.В.) обеспечить:

1) размещение (опубликование) настоящего приказа на сайте в информационно-телекоммуникационной сети «Интернет» admkrai.krasnodar.ru и на «Официальном интернет-портале правовой информации» (www.pravo.gov.ru);

2) направление в семидневный срок со дня принятия настоящего приказа его копии в Управление Министерства юстиции Российской Федерации по Краснодарскому краю;


3) направление в срок не более чем пять рабочих дней со дня принятия настоящего приказа его копии в филиал ППК «Роскадастр» по Краснодарскому краю;

4) направление в семидневный срок со дня принятия настоящего приказа его копии в администрацию муниципального образования Мостовский район.

3. Контроль за выполнением настоящего приказа оставляю за собой.

4. Приказ вступает в силу на следующий день после его официального опубликования.

Начальник управления
государственной охраны
объектов культурного наследия
администрации Краснодарского края



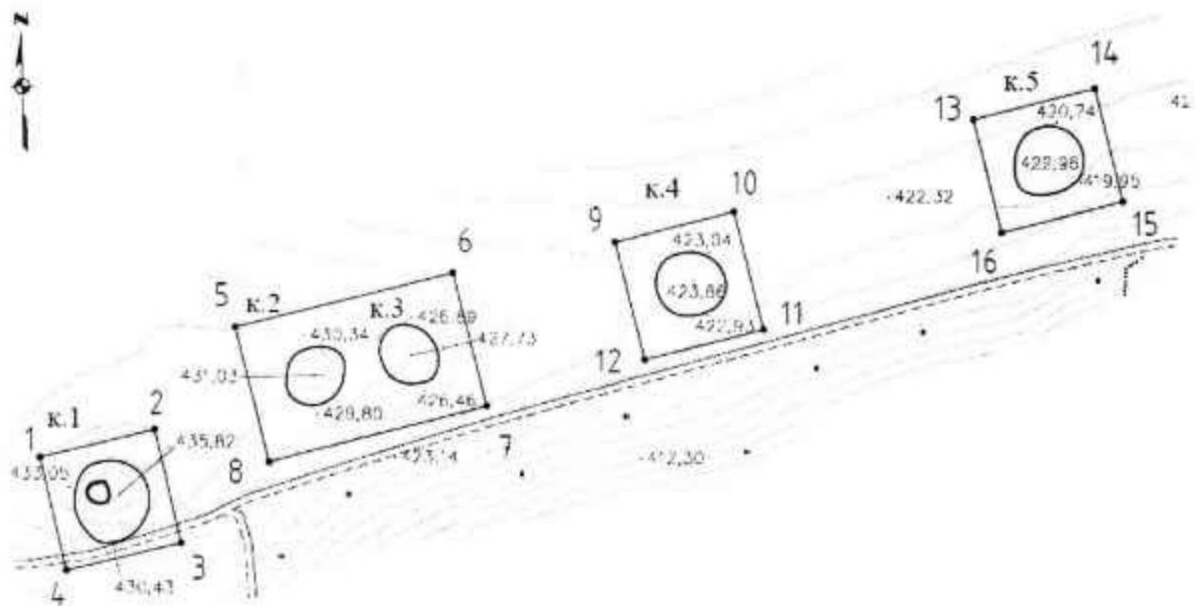
Г.Г. Давыденко

Приложение 1

УТВЕРЖДЕНЫ
приказом администрации
Краснодарского края
от 30.08.2024 № 1176-КН

ГРАНИЦЫ
территории объекта культурного наследия федерального значения
«Курганная группа «Красный Кут 1» (5 насыпей)», III–II тыс. до н.э.,
Краснодарский край, Мостовский район, х. Северный,
3 км к северу от хутора

Карта (схема) границ территории объекта культурного наследия



Условные обозначения:


- граница территории объекта культурного наследия
- 1• - номер характерной точки границы территории объекта культурного наследия
- - курганная насыпь

Перечень координат характерных (поворотных) точек границ территории
объекта культурного наследия

Обозначение характерной (поворотной) точки границы территории ОАН	Координаты (WGS-84)		Координаты (МСК-23)	
	Северной широты	Восточной долготы	X	Y
Участок 1				
1	44°38'45.034"	40°33'38.709"	434709.43	2266581.76
2	44°38'45.546"	40°33'41.906"	434724.87	2266652.29
3	44°38'43.333"	40°33'42.601"	434656.50	2266667.27
4	44°38'42.821"	40°33'39.404"	434641.05	2266596.73
1	44°38'45.034"	40°33'38.709"	434709.43	2266581.76
Участок 2				
5	44°38'47.543"	40°33'44.167"	434786.28	2266702.44
6	44°38'48.568"	40°33'50.233"	434817.25	2266836.26
7	44°38'45.913"	40°33'51.128"	434735.17	2266855.58
8	44°38'44.887"	40°33'45.063"	434704.20	2266721.76
5	44°38'47.543"	40°33'44.167"	434786.28	2266702.44
Участок 3				
9	44°38'49.132"	40°33'54.742"	434834.15	2266935.72
10	44°38'49.695"	40°33'58.044"	434851.14	2267008.56
11	44°38'47.351"	40°33'58.827"	434778.72	2267025.45
12	44°38'46.789"	40°33'55.526"	434761.73	2266952.62
9	44°38'49.132"	40°33'54.742"	434834.15	2266935.72
Участок 4				
13	44°38'51.430"	40°34'04.717"	434903.98	2267155.87

14	44°38'52.004"	40°34'08.087"	434921.33	2267230.23
15	44°38'49.784"	40°34'08.829"	434852.70	2267246.24
16	44°38'49.210"	40°34'05.459"	434835.35	2267171.88
13	44°38'51.430"	40°34'04.717"	434903.98	2267155.87

Начальник управления
государственной охраны
объектов культурного наследия
администрации Краснодарского края



Г.Г. Давыденко

Приложение 2

УТВЕРЖДЕН
приказом администрации
Краснодарского края
от 30.08.2024 № 1176-кк

РЕЖИМ

использования территории объекта культурного наследия федерального значения «Курганная группа «Красный Кут 1» (5 насыпей)», III–II тыс. до н.э., Краснодарский край, Мостовский район, х. Северный, 3 км к северу от хутора

На территории объекта культурного наследия запрещается строительство объектов капитального строительства и увеличение объемно-пространственных характеристик существующих на территории объекта культурного наследия объектов капитального строительства, проведение земляных, строительных, мелиоративных и иных работ, за исключением работ по сохранению объекта культурного наследия или его отдельных элементов, сохранению историко-градостроительной или природной среды объекта культурного наследия.

На территории объекта культурного наследия разрешается ведение хозяйственной деятельности, не противоречащей требованиям обеспечения сохранности объекта культурного наследия и позволяющей обеспечить функционирование объекта культурного наследия в современных условиях.

Особый режим использования земельного участка, в границах которого располагается объект культурного наследия, предусматривает возможность проведения археологических полевых работ в порядке, установленном Федеральным законом от 25 июня 2002 г. № 73-ФЗ «Об объектах культурного наследия (памятниках истории и культуры) народов Российской Федерации», земляных, строительных, мелиоративных, хозяйственных работ, работ по использованию лесов и иных работ при условии обеспечения сохранности объекта культурного наследия, а также обеспечения доступа граждан к указанному объекту.

Границы территории объекта культурного наследия могут быть откорректированы по результатам археологических полевых работ.

Начальник управления
государственной охраны
объектов культурного наследия
администрации Краснодарского края



Г.Г. Давыденко