



АДМИНИСТРАЦИЯ КРАСНОДАРСКОГО КРАЯ
ПРИКАЗ

от 26.08.2024

г. Краснодар

№ 7034-кн

**Об утверждении границ и режима использования территории
объекта культурного наследия федерального значения
«Курганная группа (49 насыпей)», Краснодарский край,
Северский район, ст-ца Смоленская, 2 км к юго-востоку от станицы**

В соответствии со статьями 3.1, 5.1, 9.1, 33 Федерального закона от 25 июня 2002 г. № 73-ФЗ «Об объектах культурного наследия (памятниках истории и культуры) народов Российской Федерации», статьей 3 Закона Краснодарского края от 23 июля 2015 г. № 3223-КЗ «Об объектах культурного наследия (памятниках истории и культуры) народов Российской Федерации, расположенных на территории Краснодарского края», приказом Министерства культуры Российской Федерации от 4 июня 2015 г. № 1745 «Об утверждении требований к составлению проектов границ территорий объектов культурного наследия», пунктом 2.3 Положения об управлении государственной охраны объектов культурного наследия администрации Краснодарского края, утвержденного постановлением главы администрации (губернатора) Краснодарского края от 8 декабря 2016 г. № 1000 «Об управлении государственной охраны объектов культурного наследия администрации Краснодарского края», п р и к а з ы в а ю:

1. Утвердить:

1) границы территории объекта культурного наследия федерального значения «Курганная группа (49 насыпей)», Краснодарский край, Северский район, ст-ца Смоленская, 2 км к юго-востоку от станицы, согласно приложению 1 к настоящему приказу;

2) режим использования территории объекта культурного наследия федерального значения «Курганная группа (49 насыпей)», Краснодарский край, Северский район, ст-ца Смоленская, 2 км к юго-востоку от станицы, согласно приложению 2 к настоящему приказу.

2. Отделу государственного учета объектов культурного наследия управления государственной охраны объектов культурного наследия

администрации Краснодарского края (Гончаров А.В.) обеспечить:

1) размещение (опубликование) настоящего приказа на сайте в информационно-телекоммуникационной сети «Интернет» admkrain.krasnodar.ru и на «Официальном интернет-портале правовой информации» (www.pravo.gov.ru);

2) направление в семидневный срок со дня принятия настоящего приказа его копии в Управление Министерства юстиции Российской Федерации по Краснодарскому краю;

3) направление в срок не более чем пять рабочих дней со дня принятия настоящего приказа его копии в филиал ППК «Роскадастр» по Краснодарскому краю;

4) направление в семидневный срок со дня принятия настоящего приказа его копии в администрацию муниципального образования Северский район.

3. Контроль за выполнением настоящего приказа оставляю за собой.

4. Приказ вступает в силу на следующий день после его официального опубликования.

Начальник управления
государственной охраны
объектов культурного наследия
администрации Краснодарского края



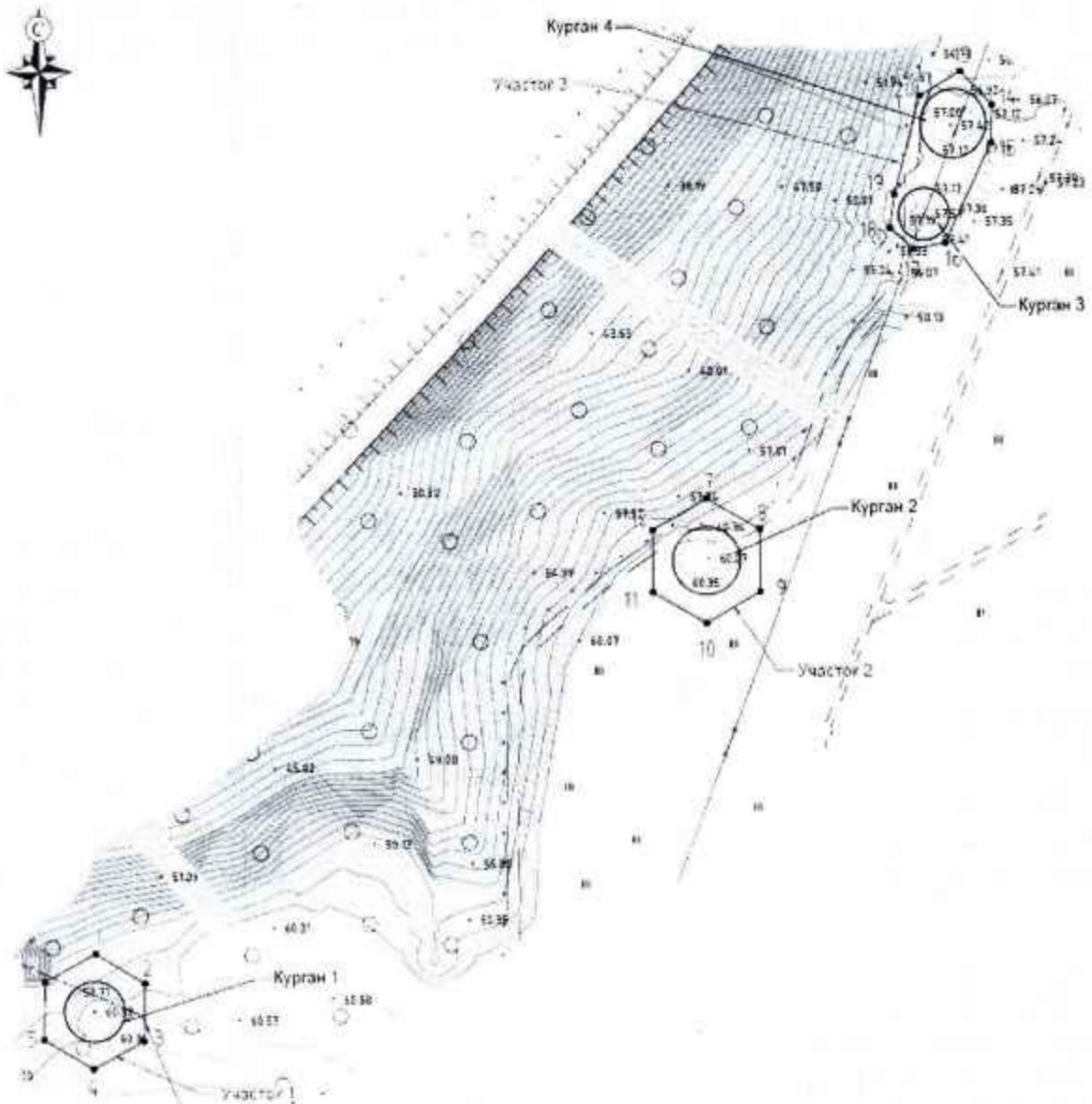
Г.Г. Давыденко




Приложение 1

УТВЕРЖДЕНЫ
приказом администрации
Краснодарского края
от 26.03.2024 № 7094-КК

ГРАНИЦЫ
территории объекта культурного наследия федерального значения
«Курганная группа (49 насыпей)», Краснодарский край,
Северский район, ст-ца Смоленская, 2 км к юго-востоку от станицы

Карта (схема) границ территории объекта культурного наследия



- Условные обозначения
-  граница насыпи кургана
 -  граница территории ОКН
 -  поворотная точка границы территории ОКН и ее номер

Перечень координат характерных (поворотных) точек границ территории объекта культурного наследия

№	Координаты характерных точек во Всемирной геодезической системе координат (WGS-84)		Координаты характерных точек в местной системе координат (МСК-23)	
	N	E	X	Y
Участок 1				
1	44.77282098	38.82002701	449082.74	1366343.79
2	44.77268386	38.82033672	449067.76	1366368.47
3	44.77242424	38.82032486	449038.90	1366367.82
4	44.77230174	38.82000329	449025.02	1366342.51
5	44.77243887	38.81969358	449040.01	1366317.84
6	44.77269849	38.81970545	449068.87	1366318.48
1	44.77282098	38.82002701	449082.74	1366343.79
Участок 2				
7	44.77480266	38.82393162	449306.15	1366650.60
8	44.77466071	38.82426834	449290.65	1366677.41
9	44.77438201	38.82426412	449259.68	1366677.40
10	44.77424528	38.82392316	449244.20	1366650.57
11	44.77438723	38.82358643	449259.70	1366623.75
12	44.77466592	38.82359066	449290.67	1366623.77
7	44.77480266	38.82393162	449306.15	1366650.60
Участок 3				
13	44.7766971	38.82557611	449518.02	1366778.59
14	44.77654434	38.82577281	449501.20	1366794.33
15	44.77637276	38.82576424	449482.13	1366793.85
16	44.77592935	38.8254674	449432.61	1366770.87

17	44.77590433	38.82526716	449429.67	1366755.05
18	44.77599896	38.82511908	449440.06	1366743.22
19	44.77614842	38.82514924	449456.70	1366745.43
20	44.77658953	38.82531903	449505.85	1366758.36
13	44.7766971	38.82557611	449518.02	1366778.59

Начальник управления
государственной охраны
объектов культурного наследия
администрации Краснодарского края



Г.Г. Давыденко

Приложение 2

УТВЕРЖДЕН
приказом администрации
Краснодарского края
от 26.08.2024 № 1094-кк

РЕЖИМ

использования территории объекта культурного наследия федерального значения «Курганная группа (49 насыпей)», Краснодарский край, Северский район, ст-ца Смоленская, 2 км к юго-востоку от станицы

На территории объекта культурного наследия запрещается строительство объектов капитального строительства и увеличение объемно-пространственных характеристик существующих на территории объекта культурного наследия объектов капитального строительства, проведение земляных, строительных, мелиоративных и иных работ, за исключением работ по сохранению объекта культурного наследия или его отдельных элементов, сохранению историко-градостроительной или природной среды объекта культурного наследия.

На территории объекта культурного наследия разрешается ведение хозяйственной деятельности, не противоречащей требованиям обеспечения сохранности объекта культурного наследия и позволяющей обеспечить функционирование объекта культурного наследия в современных условиях.

Особый режим использования земельного участка, в границах которого располагается объект культурного наследия, предусматривает возможность проведения археологических полевых работ в порядке, установленном Федеральным законом от 25 июня 2002 г. № 73-ФЗ «Об объектах культурного наследия (памятниках истории и культуры) народов Российской Федерации», земляных, строительных, мелиоративных, хозяйственных работ, работ по использованию лесов и иных работ при условии обеспечения сохранности объекта культурного наследия, а также обеспечения доступа граждан к указанному объекту.

Границы территории объекта культурного наследия могут быть откорректированы по результатам археологических полевых работ.

Начальник управления
государственной охраны
объектов культурного наследия
администрации Краснодарского края



Г.Г. Давыденко