



АДМИНИСТРАЦИЯ КРАСНОДАРСКОГО КРАЯ
ПРИКАЗ

от 23.08.2024

г. Краснодар

№ 7070-КН

**Об утверждении границ и режима использования территории
объекта культурного наследия федерального значения
«Курганная группа «Казан–Бызган» (3 насыпи)», эпоха бронзы –
средневековье, Краснодарский край, Лабинский район,
ст–ца Вознесенская, 4 км к востоку от восточной окраины**

В соответствии со статьями 3.1, 5.1, 9.1, 33 Федерального закона от 25 июня 2002 г. № 73-ФЗ «Об объектах культурного наследия (памятниках истории и культуры) народов Российской Федерации», статьей 3 Закона Краснодарского края от 23 июля 2015 г. № 3223-КЗ «Об объектах культурного наследия (памятниках истории и культуры) народов Российской Федерации, расположенных на территории Краснодарского края», приказом Министерства культуры Российской Федерации от 4 июня 2015 г. № 1745 «Об утверждении требований к составлению проектов границ территорий объектов культурного наследия», пунктом 2.3 Положения об управлении государственной охраны объектов культурного наследия администрации Краснодарского края, утвержденного постановлением главы администрации (губернатора) Краснодарского края от 8 декабря 2016 г. № 1000 «Об управлении государственной охраны объектов культурного наследия администрации Краснодарского края», п р и к а з ы в а ю:

1. Утвердить:

1) границы территории объекта культурного наследия федерального значения «Курганная группа «Казан–Бызган» (3 насыпи)», эпоха бронзы – средневековье, Краснодарский край, Лабинский район, ст–ца Вознесенская, 4 км к востоку от восточной окраины, согласно приложению 1 к настоящему приказу;

2) режим использования территории объекта культурного наследия федерального значения «Курганная группа «Казан–Бызган» (3 насыпи)», эпоха бронзы – средневековье, Краснодарский край, Лабинский район,

ст-ца Вознесенская, 4 км к востоку от восточной окраины, согласно приложению 2 к настоящему приказу.

2. Отделу государственного учета объектов культурного наследия управления государственной охраны объектов культурного наследия администрации Краснодарского края (Гончаров А.В.) обеспечить:

1) размещение (опубликование) настоящего приказа на сайте в информационно-телекоммуникационной сети «Интернет» admkrain.krasnodar.ru и на «Официальном интернет-портале правовой информации» (www.pravo.gov.ru);

2) направление в семидневный срок со дня принятия настоящего приказа его копии в Управление Министерства юстиции Российской Федерации по Краснодарскому краю;

3) направление в срок не более чем пять рабочих дней со дня принятия настоящего приказа его копии в филиал ППК «Роскадастр» по Краснодарскому краю;

4) направление в семидневный срок со дня принятия настоящего приказа его копии в администрацию муниципального образования Лабинский район.

3. Контроль за выполнением настоящего приказа оставляю за собой.

4. Приказ вступает в силу на следующий день после его официального опубликования.

Начальник управления
государственной охраны
объектов культурного наследия
администрации Краснодарского края



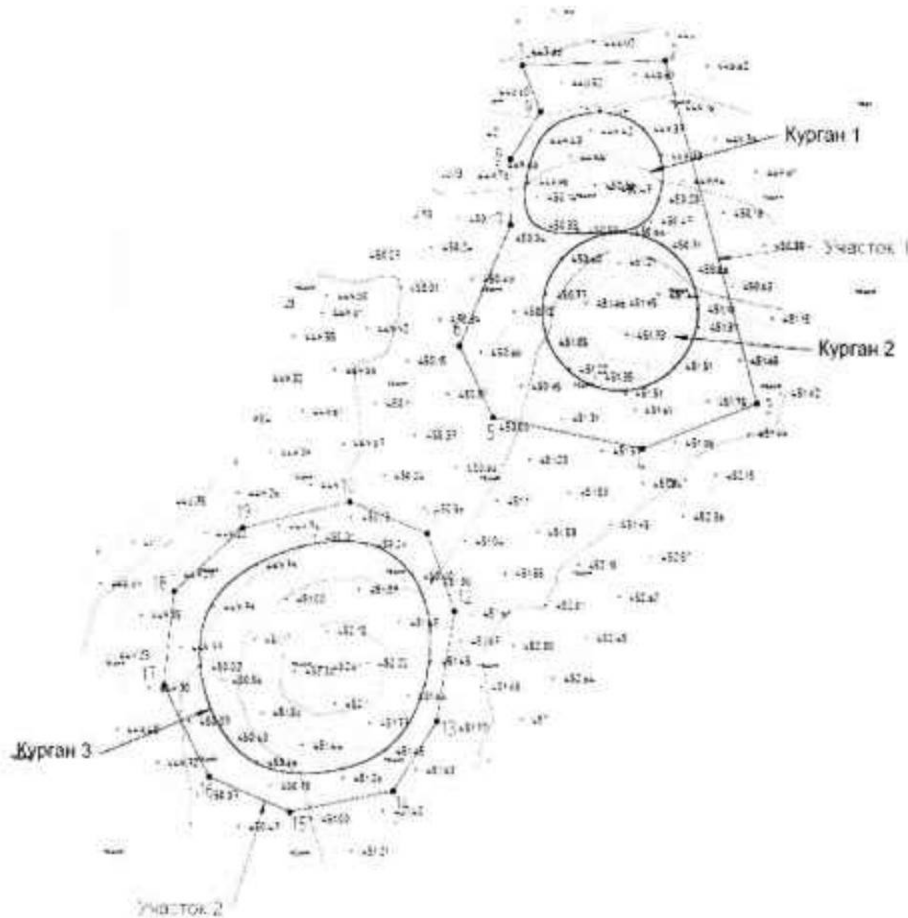
Г.Г. Давыденко




Приложение 1

УТВЕРЖДЕНЫ
приказом администрации
Краснодарского края
от 23.08.2024 № 1070-КН

ГРАНИЦЫ
территории объекта культурного наследия федерального значения
«Курганная группа «Казан–Бызган» (3 насыпи)», эпоха бронзы –
средневековье, Краснодарский край, Лабинский район,
ст-ца Вознесенская, 4 км к востоку от восточной окраины

Карта (схема) границ территории объекта культурного наследия



- Условные обозначения
-  граница насыпи кургана
 -  граница территории ОКН
 -  поворотная точка границы территории ОКН и ее номер

Перечень координат характерных (поворотных) точек границ территории
объекта культурного наследия

№	Координаты характерных точек во Всемирной геодезической системе координат (WGS-84)		Координаты характерных точек в местной системе координат (МСК-23)	
	N	E	X	Y
Участок 1				
1	44.5367475	41.11938194	422512.74	2310922.46
2	44.53676192	41.11990162	422514.41	2310963.76
3	44.53587909	41.12024474	422416.35	2310991.20
4	44.53576047	41.11983058	422403.12	2310958.30
5	44.53583928	41.11928593	422411.80	2310915.00
6	44.53602205	41.11916084	422432.10	2310905.02
7	44.5363353	41.11934342	422466.93	2310919.48
8	44.53650415	41.11934146	422485.69	2310919.29
9	44.53662716	41.11945098	422499.38	2310927.97
1.	44.5367475	41.11938194	422512.74	2310922.46
Участок 2				
10	44.53562026	41.11876561	422387.40	2310873.68
11	44.53553788	41.11905054	422378.28	2310896.35
12	44.53533604	41.11915029	422355.86	2310904.31
13	44.53505224	41.11909003	422324.32	2310899.57
14	44.53487234	41.11893103	422304.31	2310886.97
15	44.53481689	41.11855655	422298.10	2310857.21
16	44.53490686	41.1182619	422308.06	2310833.78

17	44.535141	41.11809417	422334.05	2310820.40
18	44.53538429	41.11812933	422361.09	2310823.15
19	44.5355508	41.11837665	422379.63	2310842.78
10.	44.53562026	41.11876561	422387.40	2310873.68

Начальник управления
государственной охраны
объектов культурного наследия
администрации Краснодарского края



Г.Г. Давыденко

Приложение 2

УТВЕРЖДЕН

приказом администрации
Краснодарского края

от 23.08.2024 № 7090-КН

РЕЖИМ

использования территории объекта культурного наследия федерального значения «Курганная группа «Казан–Бызган» (3 насыпи)», эпоха бронзы – средневековье, Краснодарский край, Лабинский район, ст-ца Вознесенская, 4 км к востоку от восточной окраины

На территории объекта культурного наследия запрещается строительство объектов капитального строительства и увеличение объемно-пространственных характеристик существующих на территории объекта культурного наследия объектов капитального строительства, проведение земляных, строительных, мелиоративных и иных работ, за исключением работ по сохранению объекта культурного наследия или его отдельных элементов, сохранению историко-градостроительной или природной среды объекта культурного наследия.

На территории объекта культурного наследия разрешается ведение хозяйственной деятельности, не противоречащей требованиям обеспечения сохранности объекта культурного наследия и позволяющей обеспечить функционирование объекта культурного наследия в современных условиях.

Особый режим использования земельного участка, в границах которого располагается объект культурного наследия, предусматривает возможность проведения археологических полевых работ в порядке, установленном Федеральным законом от 25 июня 2002 г. № 73-ФЗ «Об объектах культурного наследия (памятниках истории и культуры) народов Российской Федерации», земляных, строительных, мелиоративных, хозяйственных работ, работ по использованию лесов и иных работ при условии обеспечения сохранности объекта культурного наследия, а также обеспечения доступа граждан к указанному объекту.

Границы территории объекта культурного наследия могут быть откорректированы по результатам археологических полевых работ.

Начальник управления
государственной охраны
объектов культурного наследия
администрации Краснодарского края



Г.Г. Давыденко