



АДМИНИСТРАЦИЯ КРАСНОДАРСКОГО КРАЯ
ПРИКАЗ

от 22.08.2024

г. Краснодар

№ 7053-КН

**Об утверждении границ и режима использования территории
объекта культурного наследия федерального значения
«Курганная группа «Белозерный 3» (4 насыпи)», первое тысячелетие до
н.э. – XV в. н.э., Краснодарский край, г. Краснодар, совхоз «Южный»,
2,25 км к северо-востоку от пос. Белозерного**

В соответствии со статьями 3.1, 5.1, 9.1, 33 Федерального закона от 25 июня 2002 г. № 73-ФЗ «Об объектах культурного наследия (памятниках истории и культуры) народов Российской Федерации», статьей 3 Закона Краснодарского края от 23 июля 2015 г. № 3223-КЗ «Об объектах культурного наследия (памятниках истории и культуры) народов Российской Федерации, расположенных на территории Краснодарского края», приказом Министерства культуры Российской Федерации от 4 июня 2015 г. № 1745 «Об утверждении требований к составлению проектов границ территорий объектов культурного наследия», пунктом 2.3 Положения об управлении государственной охраны объектов культурного наследия администрации Краснодарского края, утвержденного постановлением главы администрации (губернатора) Краснодарского края от 8 декабря 2016 г. № 1000 «Об управлении государственной охраны объектов культурного наследия администрации Краснодарского края», п р и к а з ы в а ю:

1. Утвердить:

1) границы территории объекта культурного наследия федерального значения «Курганная группа «Белозерный 3» (4 насыпи)», первое тысячелетие до н.э. – XV в. н.э., Краснодарский край, г. Краснодар, совхоз «Южный», 2,25 км к северо-востоку от пос. Белозерного, согласно приложению 1 к настоящему приказу;

2) режим использования территории объекта культурного наследия федерального значения «Курганная группа «Белозерный 3» (4 насыпи)», первое тысячелетие до н.э. – XV в. н.э., Краснодарский край, г. Краснодар,

совхоз «Южный», 2,25 км к северо-востоку от пос. Белозерного, согласно приложению 2 к настоящему приказу.

2. Отделу государственного учета объектов культурного наследия управления государственной охраны объектов культурного наследия администрации Краснодарского края (Гончаров А.В.) обеспечить:

1) размещение (опубликование) настоящего приказа на сайте в информационно-телекоммуникационной сети «Интернет» admkrain.krasnodar.ru и на «Официальном интернет-портале правовой информации» (www.pravo.gov.ru);

2) направление в семидневный срок со дня принятия настоящего приказа его копии в Управление Министерства юстиции Российской Федерации по Краснодарскому краю;

3) направление в срок не более чем пять рабочих дней со дня принятия настоящего приказа его копии в филиал ППК «Роскадастр» по Краснодарскому краю;

4) направление в семидневный срок со дня принятия настоящего приказа его копии в администрацию муниципального образования город Краснодар.

3. Контроль за выполнением настоящего приказа оставляю за собой.

4. Приказ вступает в силу на следующий день после его официального опубликования.

Начальник управления
государственной охраны
объектов культурного наследия
администрации Краснодарского края

Г.Г. Давыденко

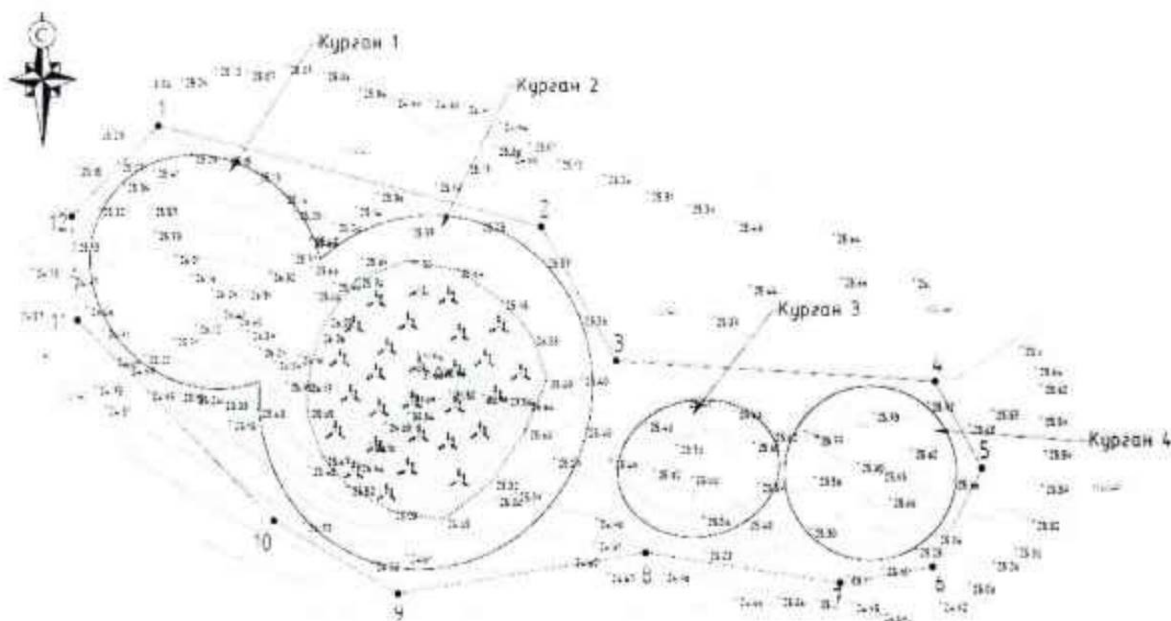
Приложение 1




УТВЕРЖДЕНЫ
приказом администрации
Краснодарского края
от 22.08.2024 № 1053-КН

ГРАНИЦЫ

**территории объекта культурного наследия федерального значения
«Курганная группа «Белозерный 3» (4 насыпи)», первое тысячелетие до
н.э. – XV в. н.э., Краснодарский край, г. Краснодар, совхоз «Южный»,
2,25 км к северо-востоку от пос. Белозерного**

Карта (схема) границ территории объекта культурного наследия



- Условные обозначения
-  граница насыпи кургана
 -  граница территории ОКН
 -  1 поворотная точка границы территории ОКН и ее номер

Перечень координат характерных (поворотных) точек границ территории
объекта культурного наследия

№	Координаты характерных точек во Всемирной геодезической системе координат (WGS-84)		Координаты характерных точек в местной системе координат (МСК-23)	
	N	E	X	Y
1	45.07865576	38.74768927	483013.97	1360297.59
2	45.07840077	38.7490314	482986.63	1360403.54
3	45.07806843	38.74929138	482949.89	1360424.36
4	45.07801179	38.75040614	482944.43	1360512.19
5	45.07779654	38.75056949	482920.63	1360525.28
6	45.07755535	38.75039431	482893.69	1360511.74
7	45.07751769	38.75007022	482889.27	1360486.26
8	45.07759598	38.74939026	482897.46	1360432.64
9	45.0775	38.74851966	482886.15	1360364.19
10	45.07768053	38.74808529	482905.88	1360329.80
11	45.07817929	38.74740002	482960.80	1360275.32
12	45.07843337	38.74738286	482989.03	1360273.70
1	45.07865576	38.74768927	483013.97	1360297.59

Начальник управления
государственной охраны
объектов культурного наследия
администрации Краснодарского края



Г.Г. Давыденко

УТВЕРЖДЕН
приказом администрации
Краснодарского края
от 22.08.2024 № 7053-кн

РЕЖИМ

использования территории объекта культурного наследия федерального значения «Курганная группа «Белозерный 3» (4 насыпи)», первое тысячелетие до н.э. – XV в. н.э., Краснодарский край, г. Краснодар, совхоз «Южный», 2,25 км к северо-востоку от пос. Белозерного

На территории объекта культурного наследия запрещается строительство объектов капитального строительства и увеличение объемно-пространственных характеристик существующих на территории объекта культурного наследия объектов капитального строительства, проведение земляных, строительных, мелиоративных и иных работ, за исключением работ по сохранению объекта культурного наследия или его отдельных элементов, сохранению историко-градостроительной или природной среды объекта культурного наследия.

На территории объекта культурного наследия разрешается ведение хозяйственной деятельности, не противоречащей требованиям обеспечения сохранности объекта культурного наследия и позволяющей обеспечить функционирование объекта культурного наследия в современных условиях.

Особый режим использования земельного участка, в границах которого располагается объект культурного наследия, предусматривает возможность проведения археологических полевых работ в порядке, установленном Федеральным законом от 25 июня 2002 г. № 73-ФЗ «Об объектах культурного наследия (памятниках истории и культуры) народов Российской Федерации», земляных, строительных, мелиоративных, хозяйственных работ, работ по использованию лесов и иных работ при условии обеспечения сохранности объекта культурного наследия, а также обеспечения доступа граждан к указанному объекту.

Границы территории объекта культурного наследия могут быть откорректированы по результатам археологических полевых работ.

Начальник управления
государственной охраны
объектов культурного наследия
администрации Краснодарского края



Г.Г. Давыденко