



АДМИНИСТРАЦИЯ КРАСНОДАРСКОГО КРАЯ
ПРИКАЗ

от 22.08.2024

г. Краснодар

№ 1047-КН

**Об утверждении границ и режима использования территории
объекта культурного наследия федерального значения
«Курганная группа «Прибрежный 2» (7 насыпей)», первое тысячелетие
до н.э. – XV в. н.э. Краснодарский край, г. Краснодар,
ст-ца Старокорсунская, ОАО «Нива», 0,2 км к
юго-востоку от фермы № 6**

В соответствии со статьями 3.1, 5.1, 9.1, 33 Федерального закона от 25 июня 2002 г. № 73-ФЗ «Об объектах культурного наследия (памятниках истории и культуры) народов Российской Федерации», статьей 3 Закона Краснодарского края от 23 июля 2015 г. № 3223-КЗ «Об объектах культурного наследия (памятниках истории и культуры) народов Российской Федерации, расположенных на территории Краснодарского края», приказом Министерства культуры Российской Федерации от 4 июня 2015 г. № 1745 «Об утверждении требований к составлению проектов границ территорий объектов культурного наследия», пунктом 2.3 Положения об управлении государственной охраны объектов культурного наследия администрации Краснодарского края, утвержденного постановлением главы администрации (губернатора) Краснодарского края от 8 декабря 2016 г. № 1000 «Об управлении государственной охраны объектов культурного наследия администрации Краснодарского края», п р и к а з ы в а ю:

1. Утвердить:

1) границы территории объекта культурного наследия федерального значения «Курганная группа «Прибрежный 2» (7 насыпей)», первое тысячелетие до н.э. – XV в. н.э. Краснодарский край, г. Краснодар, ст-ца Старокорсунская, ОАО «Нива», 0,2 км к юго-востоку от фермы № 6, согласно приложению 1 к настоящему приказу;

2) режим использования территории объекта культурного наследия федерального значения «Курганная группа «Прибрежный 2» (7 насыпей)», первое тысячелетие до н.э. – XV в. н.э. Краснодарский край, г. Краснодар,

ст-ца Старокорсунская, ОАО «Нива», 0,2 км к юго-востоку от фермы № 6, согласно приложению 2 к настоящему приказу.

2. Отделу государственного учета объектов культурного наследия управления государственной охраны объектов культурного наследия администрации Краснодарского края (Гончаров А.В.) обеспечить:

1) размещение (опубликование) настоящего приказа на сайте в информационно-телекоммуникационной сети «Интернет» <http://admkrain.krasnodar.ru> и на «Официальном интернет-портале правовой информации» (www.pravo.gov.ru);

2) направление в семидневный срок со дня принятия настоящего приказа его копии в Управление Министерства юстиции Российской Федерации по Краснодарскому краю;

3) направление в срок не более чем пять рабочих дней со дня принятия настоящего приказа его копии в филиал ППК «Роскадастр» по Краснодарскому краю;

4) направление в семидневный срок со дня принятия настоящего приказа его копии в администрацию муниципального образования город Краснодар.

3. Контроль за выполнением настоящего приказа оставляю за собой.

4. Приказ вступает в силу на следующий день после его официального опубликования.

Начальник управления
государственной охраны
объектов культурного наследия
администрации Краснодарского края



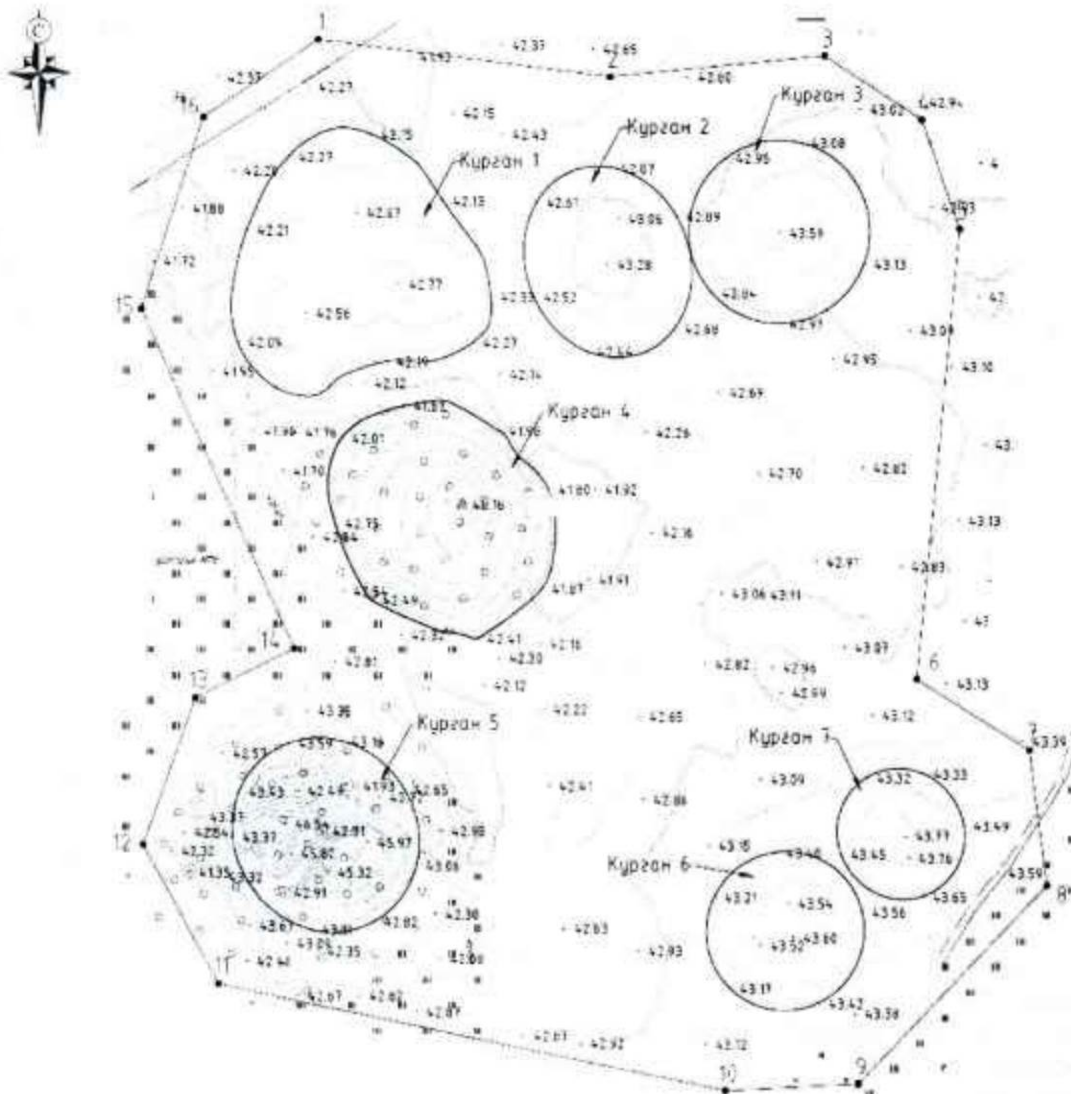
Г.Г. Давыденко




Приложение 1

УТВЕРЖДЕНЫ
приказом администрации
Краснодарского края
от 22.08.2024 № 7049-КН

ГРАНИЦЫ
территории объекта культурного наследия федерального значения
«Курганная группа «Прибрежный 2» (7 насыпей)», первое тысячелетие
до н.э. – XV в. н.э. Краснодарский край, г. Краснодар,
ст-ца Старокорсунская, ОАО «Нива», 0,2 км к юго-востоку
от фермы № 6

Карта (схема) границ территории объекта культурного наследия



- Условные обозначения
-  граница насыпи кургана
 -  граница территории ОКН
 -  поворотная точка границы территории ОКН и ее номер

Перечень координат характерных (поворотных) точек границ территории объекта культурного наследия

№	Координаты характерных точек во Всемирной геодезической системе координат (WGS-84)		Координаты характерных точек в местной системе координат (МСК-23)	
	N	E	X	Y
1	45.07507027	39.37648373	483275.47	1409815.05
2	45.07496696	39.37751172	483265.38	1409896.20
3	45.07500889	39.37826959	483271.07	1409955.79
4	45.07484631	39.3786075	483253.46	1409982.71
5	45.07457421	39.37873626	483223.40	1409993.37
6	45.07345952	39.37856105	483099.28	1409981.71
7	45.07327846	39.37895357	483079.69	1410012.97
8	45.07293776	39.37900863	483041.90	1410017.96
9	45.07245572	39.37833356	482987.42	1409965.72
10	45.07244604	39.3778652	482985.70	1409928.86
11	45.0727345	39.3760819	483015.34	1409787.88
12	45.07307954	39.37582223	483053.34	1409766.77
13	45.07344534	39.3760154	483094.25	1409781.28
14	45.07356294	39.37636696	483107.80	1409808.74
15	45.07441125	39.37584374	483201.36	1409765.92
16	45.07488251	39.37607453	483254.05	1409783.19
1	45.07507027	39.37648373	483275.47	1409815.05

Начальник управления
государственной охраны
объектов культурного наследия
администрации Краснодарского края



Г.Г. Давыденко

Приложение 2

УТВЕРЖДЕН

приказом администрации

Краснодарского края

от 22.08.2024 № 7047-кк

РЕЖИМ

использования территории объекта культурного наследия федерального значения «Курганная группа «Прибрежный 2» (7 насыпей)», первое тысячелетие до н.э. – XV в. н.э. Краснодарский край, г. Краснодар, ст-ца Старокорсунская, ОАО «Нива», 0,2 км к юго-востоку от фермы № 6

На территории объекта культурного наследия запрещается строительство объектов капитального строительства и увеличение объемно-пространственных характеристик существующих на территории объекта культурного наследия объектов капитального строительства, проведение земляных, строительных, мелиоративных и иных работ, за исключением работ по сохранению объекта культурного наследия или его отдельных элементов, сохранению историко-градостроительной или природной среды объекта культурного наследия.

На территории объекта культурного наследия разрешается ведение хозяйственной деятельности, не противоречащей требованиям обеспечения сохранности объекта культурного наследия и позволяющей обеспечить функционирование объекта культурного наследия в современных условиях.

Особый режим использования земельного участка, в границах которого располагается объект культурного наследия, предусматривает возможность проведения археологических полевых работ в порядке, установленном Федеральным законом от 25 июня 2002 г. № 73-ФЗ «Об объектах культурного наследия (памятниках истории и культуры) народов Российской Федерации», земляных, строительных, мелиоративных, хозяйственных работ, работ по использованию лесов и иных работ при условии обеспечения сохранности объекта культурного наследия, а также обеспечения доступа граждан к указанному объекту.

Границы территории объекта культурного наследия могут быть откорректированы по результатам археологических полевых работ.

Начальник управления
государственной охраны
объектов культурного наследия
администрации Краснодарского края



Г.Г. Давыденко