



АДМИНИСТРАЦИЯ КРАСНОДАРСКОГО КРАЯ
ПРИКАЗ

от 22.08.2024

г. Краснодар

№ 7044-КН

**Об утверждении границ и режима использования территории
объекта культурного наследия федерального значения
«Курганная группа «Рассвет 4» (3 насыпи)», первое тысячелетие до н.э. –
XV в. н.э. Краснодарский край, г. Краснодар, пос. Знаменский,
НПО «Прогресс», 7 км к востоко–северо–востоку от северо–восточной
окраины поселка**

В соответствии со статьями 3.1, 5.1, 9.1, 33 Федерального закона от 25 июня 2002 г. № 73-ФЗ «Об объектах культурного наследия (памятниках истории и культуры) народов Российской Федерации», статьей 3 Закона Краснодарского края от 23 июля 2015 г. № 3223-КЗ «Об объектах культурного наследия (памятниках истории и культуры) народов Российской Федерации, расположенных на территории Краснодарского края», приказом Министерства культуры Российской Федерации от 4 июня 2015 г. № 1745 «Об утверждении требований к составлению проектов границ территорий объектов культурного наследия», пунктом 2.3 Положения об управлении государственной охраны объектов культурного наследия администрации Краснодарского края, утвержденного постановлением главы администрации (губернатора) Краснодарского края от 8 декабря 2016 г. № 1000 «Об управлении государственной охраны объектов культурного наследия администрации Краснодарского края», п р и к а з ы в а ю:

1. Утвердить:

1) границы территории объекта культурного наследия федерального значения «Курганная группа «Рассвет 4» (3 насыпи)», первое тысячелетие до н.э. – XV в. н.э. Краснодарский край, г. Краснодар, пос. Знаменский, НПО «Прогресс», 7 км к востоко–северо–востоку от северо–восточной окраины поселка, согласно приложению 1 к настоящему приказу;

2) режим использования территории объекта культурного наследия федерального значения «Курганная группа «Рассвет 4» (3 насыпи)», первое тысячелетие до н.э. – XV в. н.э. Краснодарский край, г. Краснодар,

пос. Знаменский, НПО «Прогресс», 7 км к востоко–северо–востоку от северо–восточной окраины поселка, согласно приложению 2 к настоящему приказу.

2. Отделу государственного учета объектов культурного наследия управления государственной охраны объектов культурного наследия администрации Краснодарского края (Гончаров А.В.) обеспечить:

1) размещение (опубликование) настоящего приказа на сайте в информационно-телекоммуникационной сети «Интернет» <http://admkrain.krasnodar.ru> и на «Официальном интернет-портале правовой информации» (www.pravo.gov.ru);

2) направление в семидневный срок со дня принятия настоящего приказа его копии в Управление Министерства юстиции Российской Федерации по Краснодарскому краю;


3) направление в срок не более чем пять рабочих дней со дня принятия настоящего приказа его копии в филиал ППК «Роскадастр» по Краснодарскому краю;

4) направление в семидневный срок со дня принятия настоящего приказа его копии в администрацию муниципального образования город Краснодар.

3. Контроль за выполнением настоящего приказа оставляю за собой.

4. Приказ вступает в силу на следующий день после его официального опубликования.

Начальник управления
государственной охраны
объектов культурного наследия
администрации Краснодарского края



Г.Г. Давыденко

Приложение 1

УТВЕРЖДЕНЫ
приказом администрации
Краснодарского края
от 22.08.2024 № 7044-КН




ГРАНИЦЫ

территории объекта культурного наследия федерального значения
«Курганная группа «Рассвет 4» (3 насыпи)», первое тысячелетие до н.э. –
XV в. н.э. Краснодарский край, г. Краснодар, пос. Знаменский,
НПО «Прогресс», 7 км к востоко–северо–востоку от северо–восточной
окраины поселка

Карта (схема) границ территории объекта культурного наследия



Условные обозначения

-  граница насыпи кургана по архивным данным
-  граница территории ОКН
-  поворотная точка границы территории ОКН и ее номер

Перечень координат характерных (поворотных) точек границ территории объекта культурного наследия

№	Координаты характерных точек во Всемирной геодезической системе координат (WGS-84)		Координаты характерных точек в местной системе координат (МСК-23)	
	N	E	X	Y
Участок 1				
1	45.06664791	39.18175744	482093.95	1394495.41
2	45.06650352	39.18195525	482078.13	1394511.23
3	45.0663023	39.18195105	482055.76	1394511.23
4	45.06616212	39.18174729	482039.95	1394495.41
5	45.0661651	39.18146335	482039.95	1394473.05
6	45.06630949	39.18126554	482055.76	1394457.23
7	45.06651071	39.18126974	482078.13	1394457.23
8	45.06665089	39.18147349	482093.95	1394473.05
1	45.06664791	39.18175744	482093.95	1394495.41
Участок 2				
9	45.06494994	39.1831166	481906.83	1394605.25
10	45.06481089	39.18330707	481891.60	1394620.48
11	45.06461712	39.18330302	481870.06	1394620.48

12	45.06448213	39.18310681	481854.83	1394605.25
13	45.06448501	39.18283339	481854.83	1394583.71
14	45.06462405	39.18264292	481870.06	1394568.48
15	45.06481782	39.18264697	481891.60	1394568.48
16	45.06495281	39.18284317	481906.83	1394583.71
9	45.06494994	39.1831166	481906.83	1394605.25
Участок 3				
17	45.06641713	39.18494269	482072.02	1394746.65
18	45.06628037	39.18520017	482057.12	1394767.15
19	45.06606249	39.18529504	482033.02	1394774.98
20	45.0658467	39.18519108	482008.91	1394767.15
21	45.06571542	39.18492799	481994.02	1394746.65
22	45.0657188	39.18460626	481994.02	1394721.31
23	45.06585556	39.18434879	482008.91	1394700.80
24	45.06607344	39.18425391	482033.02	1394692.97
25	45.06628923	39.18435787	482057.12	1394700.80
26	45.06642051	39.18462096	482072.02	1394721.31
17	45.06641713	39.18494269	482072.02	1394746.65

Начальник управления
государственной охраны
объектов культурного наследия
администрации Краснодарского края



Г.Г. Давыденко

Приложение 2

УТВЕРЖДЕН

приказом администрации
Краснодарского края

от 22.08.2024 № 1044-КН

РЕЖИМ

использования территории объекта культурного наследия федерального значения «Курганная группа «Рассвет 4» (3 насыпи)», первое тысячелетие до н.э. – XV в. н.э. Краснодарский край, г. Краснодар, пос. Знаменский, НПО «Прогресс», 7 км к востоко–северо–востоку от северо–восточной окраины поселка

На территории объекта культурного наследия запрещается строительство объектов капитального строительства и увеличение объемно-пространственных характеристик существующих на территории объекта культурного наследия объектов капитального строительства, проведение земляных, строительных, мелиоративных и иных работ, за исключением работ по сохранению объекта культурного наследия или его отдельных элементов, сохранению историко-градостроительной или природной среды объекта культурного наследия.

На территории объекта культурного наследия разрешается ведение хозяйственной деятельности, не противоречащей требованиям обеспечения сохранности объекта культурного наследия и позволяющей обеспечить функционирование объекта культурного наследия в современных условиях.

Особый режим использования земельного участка, в границах которого располагается объект культурного наследия, предусматривает возможность проведения археологических полевых работ в порядке, установленном Федеральным законом от 25 июня 2002 г. № 73-ФЗ «Об объектах культурного наследия (памятниках истории и культуры) народов Российской Федерации», земляных, строительных, мелиоративных, хозяйственных работ, работ по использованию лесов и иных работ при условии обеспечения сохранности объекта культурного наследия, а также обеспечения доступа граждан к указанному объекту.

Границы территории объекта культурного наследия могут быть откорректированы по результатам археологических полевых работ.

Начальник управления
государственной охраны
объектов культурного наследия
администрации Краснодарского края



Г.Г. Давыденко